БИБЛІОТЕКА МОРС. МИНИСТЕРСТВА.

ШКАПЪ VII
ПОЛКА 5
РЯДЪ
№ 20.

11.

Акт № 2

Индекс	М2		Шифр хранения
Авторский знак	З-М34	ЧИТАЛЬНЫЙ ЗАЛ	Инв. №

Возвратите книгу не позже указанного здесь срока

ЧИТАЛЬНЫЙ ЗАЛ

Картотип. ГУРКВМФ. Зак. 1453—150000

ЧИТАЛЬНА ЗАЛА

ПРОВЕРЕНА
1952 г.

Проверена-56 г.

ПРОВЕРЕНО

Про -85

Эр667
13724

МАТЕРІЯЛЫ

ДЛЯ

ГЕОГРАФІИ И СТАТИСТИКИ

РОССІИ,

СОБРАННЫЕ ОФИЦЕРАМИ ГЕНЕРАЛЬНАГО ШТАБА.

39983

КОВЕНСКАЯ ГУБЕРНІЯ.

Составилъ *Д. Афанасьевъ*,

членъ-сотрудникъ ИМПЕРАТОРСКАГО Русскаго Географическаго Общества.

САНКТПЕТЕРБУРГЪ.

ТИПОГРАФІЯ ТОВАРИЩЕСТВА «ОБЩЕСТВЕННАЯ ПОЛЬЗА».

1861.

ПЕЧАТАТЬ ПОЗВОЛЯЕТСЯ:

съ тѣмъ, чтобы по отпечатаніи представлено было въ Цензурный Комитетъ узаконенное число экземпляровъ.

С. Петербургъ 3-го февраля 1861 года.

Цензоръ *Обертъ*.

СОДЕРЖАНІЕ КНИГИ.

Стран.

Предисловіе..... I

Историческое введеніе.

Краткій историческій взглядъ на Ковенскую губернію. Названіе литовскаго народа. Религія..... 1

ГЛАВА I.

Географическое и топографическое описаніе губерніи.

Введеніе.

а) Краткое обозрѣніе астрономическихъ, геодезическихъ, топографическихъ и межевыхъ работъ, произведенныхъ различными вѣдомствами, въ Ковенской губерніи, для опредѣленія положенія мѣстъ въ ней, для измѣренія площади ея и раздѣленія ея на части..... 27

б) Исчисленіе пунктовъ въ Ковенской губерніи, астрономически опредѣленныхъ..... 30

1. Географическое положеніе..... 34

2. Границы..... —

3. Пространство..... 35

в) Раздѣленіе губерніи.

аа) Административное: уѣзды, станы и приходы..... 36

бб) Исчисленіе пространства земли подъ заселеніемъ и пустошами, полями, лугами, лѣсами, песками, болотами, водою..... 40

4. Физическія свойства поверхности.

А) Краткій геологическій и геогностическій очеркъ съ краткимъ обозрѣніемъ, распредѣленіемъ и описаніемъ горныхъ породъ и окаменѣлостей; по геологическимъ періодамъ и формаціямъ, съ приложеніемъ геологической карты..... 42

Б) Орографія.

а) Общій очеркъ, съ изображеніемъ главнаго характера, пространствъ гористыхъ или возвышенныхъ, лѣсистыхъ, песчаныхъ, болотистыхъ..... 53

б) Исчисленіе возвышенныхъ точекъ и опредѣленіе по нимъ средней барометрической высоты разныхъ мѣстностей надъ уровнемъ моря..... 56

в) Спеціальное описаніе горъ и возвышенностей.

Изображеніе характера, направленія, возвышенія, крутизны, почвы, свойствъ и взаимной связи и отношеній ихъ..... 61

В) Гидрографія.

а) Общій очеркъ: общій характеръ; общая система; богатство, польза и выгоды водъ въ губерніи..... 65

Стран.

в) Рѣки ... 69
Рѣки, изливающіяся въ Куришъ-гафъ (Нѣманъ) ... 70
Система р. Виліи ... 80
Система р. Невяжи ... 82
Система р. Дубиссы ... 83
Система р. Митвы ... 84
Система р. Юры ... 85
Таблица: область нѣманской системы ... 87
Рѣки, изливающіяся въ Куришъ-гафъ (Минія и Окмяна) ... 91
Рѣки, изливающіяся непосредственно въ Балтійское море ... 94
Рѣки, изливающіяся въ Либавское озеро ... 98
Бассейнъ Рижскаго залива ... 99
Система Западной Двины ... 106
Рѣки несообщающіяся съ Балтійскимъ моремъ ... 107
г) Озера.
Топографія ихъ и значеніе въ промышленномъ и торговомъ отношеніяхъ ... 109
Исчисленіе озеръ по уѣздамъ ... 111
д) Болота.
Исчисленіе ихъ; общій характеръ; топографія; вліяніе ихъ на климатъ; здоровье жителей; удобство сообщеній; промышленность и торговлю; зимніе пути чрезъ болота ... 119

5. Пути сообщенія.

А) Сухопутные ... 125
а) Исчисленіе мостовъ, плотинъ, гатей и переправъ ... 126
б) Топографическое описаніе и состояніе въ разныя времена дорогъ:
аа) Почтовыхъ, шоссейныхъ и простыхъ ... 134
Желѣзныя дороги ... 141
бб) Описаніе торговыхъ дорогъ ... 142
вв) Военныя и этапныя дороги ... 151
гг) Проселочныя дороги ... 153
дд) Зимнія дороги ... 153
в) Населенность дорогъ, т. е. исчисленіе городовъ, мѣстечекъ и селеній и въ нихъ жителей по главнымъ трактамъ ... 155
г) Путевой указатель.
аа) Разстояніе между городами и другими пунктами внутри края, съ таблицею ... 157
бб) Росписаніе почтовыхъ станцій и на нихъ лошадей ... 159
вв) Частныя почты ... 161
гг) О земскихъ почтахъ ... 161
д) Исчисленіе проѣзжихъ по почтовымъ трактамъ.
аа) Разгонъ почтовыхъ лошадей помѣсячно ... 162
бб) Число, званія и мѣста проѣзжихъ, получающихъ подорожныя въ мѣстныхъ казначействахъ ... 165
е) О дилижансахъ ... 165

Б) Водяные пути сообщенія.
а) Естественные или рѣки.
аа) Протяженіе судоходныхъ и сплавныхъ рѣкъ ... 168
бб) Обозрѣніе пристаней относительно къ судоходству ... 169
вв) Описаніе прибрежныхъ, населенныхъ мѣстъ и населенія ... 170
гг) Описаніе судовъ, ихъ постройки, устройства, оснастки, вмѣстимости, управленія, нужное число людей, плата имъ ... 172
дд) Разстоянія между разными пунктами и число дней пути вверхъ и внизъ ... 175
ее) Движеніе судовъ за десятилѣтіе (1848—1857), съ показаніемъ откуда приходятъ и куда отправляются ... 176

Стран.

жж) Свѣдѣнія о крушеніяхъ и другихъ несчастныхъ случаяхъ ... 179
зз) О существующихъ компаніяхъ пароходства на рѣкахъ ... 180
ии) Общія соображенія относительно судоходныхъ и сплавныхъ рѣкъ по различнымъ частямъ края и разстоянія городовъ и другихъ значительныхъ пунктовъ отъ ближайшихъ пристаней ... 181
б) Искусственные водяные пути сообщенія.
аа) Исчисленіе ихъ и общая система ... 182

6) Климатъ ... 183
а) Воздухъ: температура его по Реомюру вообще и самая низкая, средняя и самая высокая въ разныя времена и въ разныхъ мѣстностяхъ ... 183
Барометрическое состояніе воздуха ... 187
Электричество ... 190
Качества воздуха полезныя и вредныя для людей, животныхъ и растеній ... 190
Различныя воздушныя явленія ... 191
б) Вѣтры: общія свойства; исчисленіе вѣтровъ, направленіе, время, продолжительность, измѣненія, свойства и вліяніе на страну и жителей ... 192
в) Туманы: ихъ время, продолжительность, измѣненія, свойства и вліяніе на страну и жителей ... 195
г) Влажность воздуха ... 196
д) Дожди: обыкновенные ихъ годовые періоды, вліяніе ихъ на разлитіе рѣкъ и страну вообще; бездождіе и засуха ... 197
е) Градъ: рѣдко или часто бываетъ, дѣйствіе его и вліяніе его на страну, градобитія 199
ж) Снѣгъ: время выпаденія и таянія его; замерзаніе и вскрытіе рѣкъ, и установленіе окончательнаго зимняго пути ... 200
з) Времена года: описаніе каждаго изъ нихъ ... 202
и) Общіе выводы о климатѣ; вліяніе его на здоровье людей, на растительность, на земледѣльческія работы, на пути сообщенія ... 205
і) Обозрѣніе мѣстныхъ болѣзней съ означеніемъ ихъ причинъ и силы ... 210

7) Естественныя произведенія.

А) Обозрѣніе мѣстныхъ растеній ... 214
а) Описаніе воздѣлываемыхъ въ краю растеній: хлѣбныхъ, кормовыхъ, огородныхъ, садовыхъ, маслянистыхъ, волокнистыхъ, аптекарскихъ ... 215
б) О лѣсныхъ породахъ: распредѣленіе ихъ по мѣстностямъ, массамъ, по породамъ деревьевъ; опредѣленіе качествъ относительно древеснаго состава, роста и годности къ употребленію ... 224
в) Описаніе нѣкоторыхъ растеній вредныхъ въ хозяйствѣ.
Сорныя травы ... 228
Растенія ядовитыя или вредныя ... 230
г) Опыты введенія и распространенія растеній другихъ странъ на вольномъ воздухѣ и въ теплицахъ ... 233
д) Время цвѣтенія растеній и созрѣванія ихъ плодовъ ... 234

Б) Обозрѣніе мѣстныхъ животныхъ.

Исчисленіе частныхъ родовъ и видовъ, съ указаніемъ географическаго распредѣленія ихъ на площади губерніи; числительность и общая характеристика ... 238
Позвоночныя животныя.
а) Млекопитающія животныя ... 239
аа) Хищныя ... 239
бб) Рукокрылыя ... 241
вв) Насѣкомоядныя ... 242
гг) Грызуны ... 242
дд) Многокопытныя ... 244
ее) Пережевывающія ... 244

Стран.
б) Птицы ... 245
аа) Хищныя ... 245
бб) Воробьиныя ... 246
вв) Соровыя ... 247
гг) Куриныя ... 247
дд) Голенастыя ... 248
зз) Водяныя ... 248
в) Рыбы ... 249
г) Пресмыкающіяся ... 250
д) Описаніе мѣстныхъ породъ домашнихъ животныхъ ... 250
е) Животныя другихъ странъ, введенныя въ Ковенскую губернію ... 252
ж) Описаніе нѣкоторыхъ животныхъ, замѣчательныхъ по вреду, ими причиняемому, особенно сельскому хозяйству ... 252
Б) Обозрѣніе мѣстныхъ ископаемыхъ произведеній ... 256
а) Разныя каменныя породы ... 256
б) Разные сорты земли и глины ... 259
в) Известковыя копи ... 262
г) Желѣзная руда ... 263
Минеральныя воды ... 264

ГЛАВА II.

Жители.

А) Историческія замѣчанія о заселеніи описываемаго края ... 269
Б) Число жителей въ настоящее время ... 272
Людность (абсолютное населеніе) ... 272
Населенность (относительное населеніе) ... 273
1) Обозрѣніе источниковъ свѣдѣній о постоянномъ неселеніи края ... 274
2) Исчисленіе семействъ ... 275
а) Общее по губерніи и уѣздамъ ... 275
б) По состояніямъ ... 276
в) По вѣроисповѣданіямъ ... 277
г) По племенамъ ... 279
3) Исчисленіе лицъ ... 286
а) По размѣщенію и мѣстностямъ ... 286
б) По состояніямъ ... 289
Перечневая вѣдомость В., о числѣ жителей Ковенской губерніи по сословіямъ, по 9-й народной переписи ... 296
Перечневая вѣдомость о наличномъ, въ Ковенской губерніи, числѣ жителей по сословіямъ за 1859 годъ, по 10-й ревизіи ... 300
в) Исчисленіе лицъ по вѣроисповѣданіямъ ... 304
Таблица А., о числѣ жителей въ 1857 году по вѣроисповѣданіямъ ... 304
г) По племенамъ, сравнительно съ занимаемымъ пространствомъ ... 309
Таблица Б., о числѣ жителей Ковенской губерніи, по племенамъ, народамъ и вѣроисповѣданіямъ ... 309
В) Прибыль и убыль въ числѣ жителей (или движеніе народонаселенія) ... 321
1) Обозрѣніе существующихъ матеріаловъ къ исчисленію прибыли и убыли населенія 321
2) Общее исчисленіе браковъ, съ 1848—1857 годъ, включительно ... 322
3) Общее исчисленіе родившихся, съ 1848—1857 годъ, включительно ... 324
Таблица Г. О числѣ родившихся и умершихъ въ Ковенской губерніи въ 10-ти лѣтній періодъ, съ 1848—1857 г. включительно ... 324

Стран.
4) Исчисленіе умершихъ ... 327
а) Общее, съ 1848 по 1857 годъ включительно ... 327
б) Частное исчисленіе умершихъ по возрастамъ ... 330
Таблица Д. Исчисленіе умершихъ Ковенской губерніи, по возрастамъ, за четырехлѣтіе съ 1854 по 1857 годъ включительно ... 337
5) Прибыль и убыль жителей вслѣдствіе другихъ причинъ, постоянно дѣйствующихъ. 338
а) Переселеніе на жительство въ Ковенскую губернію изъ другихъ краевъ и выходъ въ другіе края ... 338
б) Поступленіе въ рекруты и водвореніе безсрочно-отпускныхъ и отставныхъ нижнихъ чиновъ ... 339
в) Число задерживаемыхъ бродягъ безпаспортныхъ, дезертировъ и бѣглыхъ ... 341
6) Общіе выводы движенія народонаселенія по всѣмъ постояннымъ источникамъ прибыли его и убыли, сравнительно съ данными 1848 по 1857 годъ включительно и расчеты о приращеніи ... 342
Г) Временная прибыль и убыль жителей на разныхъ пунктахъ края ... 345
1) Исчисленіе войскъ гарнизонныхъ и квартирующихъ въ краю ... 345
2) Движеніе на судоходныхъ рѣкахъ ... 346
3) Движеніе арестантовъ, препровожденныхъ посредствомъ этапа по трактамъ постояннаго ихъ слѣдованія, съ 1-го января 1848 года по 1-е января 1858 года ... 347
Д) Частныя обозрѣнія сословій и классовъ народонаселенія ... 348
1) Дворянство ... 348
2) Духовенство ... 349
3) Купечество ... 353
4) Мѣщане ... 354
5) Однодворцы ... 354
6) Государственные крестьяне разныхъ наименованій ... 355
7) Вольные люди ... 356
8) Помѣщичьи крестьяне и дворовые люди ... 356
9) Состоящіе на льготѣ ... 357
10) Записанные въ ревизію для одного счета ... 358
11) Иностранцы ... 358

ГЛАВА III.

Промышленность.

А) Сельско-хозяйственная.
а) Сельское хозяйство вообще.
аа) Хлѣбопашество ... 360
1) Историческій взглядъ ... 360
2) Раздѣленіе земли по почвамъ ... 362
3) Раздѣленіе земли по хозяйственному употребленію ... 365
4) Исчисленіе производительныхъ сельскихъ классовъ ... 365
5) Земледѣльческія орудія и рабочій скотъ ... 366
6) Обработываніе земли, посѣвъ и урожай, за 10 лѣтъ; различные экономическіе расчеты о земледѣльческомъ трудѣ ... 368
Таблица посѣва и урожая въ Ковенской губерніи за 10 лѣтъ, съ 1848—1857 годъ ... 375
7) Цѣны продуктовъ при хорошемъ и дурномъ урожаѣ ... 376
бб) Луговодство ... 378
вв) Огородничество ... 380
гг) Садоводство ... 380
дд) Винодѣліе ... 381

Стран.

ее) Разведеніе льна ... 382
жж) Лѣсоводство ... 384
зз) Скотоводство ... 393
Таблица о скотоводствѣ въ Ковенской губерніи, въ 1857 году ... 396
8) О болѣзняхъ домашнихъ животныхъ ... 396
ии) Пчеловодство ... 398
ii) Звѣриные промыслы ... 400
кк) Рыбные промыслы ... 400
б) Сельское хозяйство помѣщиковъ ... 403
1) Число имѣній въ губерніи и въ каждомъ уѣздѣ ... 403
2) Распредѣленіе крестьянъ по числу владѣльцевъ ... 404
3) Пространство и хозяйственное распредѣленіе господской земли ... 405
4) Особенности хозяйственнаго устройства въ помѣщичьихъ имѣніяхъ Ковенской губерніи, и объ основаніяхъ, условіяхъ и послѣдствіяхъ перевода барщинныхъ хозяйствъ на наемнорабочее положеніе въ нѣкоторыхъ помѣстьяхъ ... 405

Приложенія.

I. Россіенскаго уѣзда маіоратное имѣніе князя И. И. Васильчикова, подъ управленіемъ И. К. Эка ... 416
II. Россіенскаго уѣзда, таурогенское маіоратное имѣніе князя А. И. Васильчикова, подъ личнымъ управленіемъ владѣльца ... 422
III. Ковенскаго уѣзда, близъ станціи Средники, имѣніе К. К. Бурбы въ Бельведерѣ ... 425
IV. Ковенскаго уѣзда въ 35-ти верстахъ къ сѣверу отъ г. Ковно, деревня Малыконы, имѣніе Полепе, губерн. предвод. дворян. І. С. Довгерда ... 427
V. Вилькомірскаго уѣзда, имѣніе Троупе, М. В. Кербедза ... 428
VI. Новоалександровскаго уѣзда, имѣніе Ракишки, Р. К. Тызенгауза, управляемое С. С. Плавскимъ ... 431
VII. Фольварокъ Лукшты, состоящій въ арендномъ содержаніи, наравнѣ съ другими фольварками имѣнія Ракишекъ ... 437
VIII. Имѣніе Шадово, принадлежащее О. Ѳ. фонъ Роппу ... 437
IX. Поневежскаго уѣзда, имѣніе Дубовая-Помушь, барона Ю. Ф. Клопмана ... 440
X. Поневежскаго уѣзда, имѣніе Ротъ-Понѣмунь барона Вольфа ... 448
XI. Поневежскаго уѣзда, имѣніе Іоганишкеле уѣзд. предвод. двор. Ф. Е. Карпія ... 450
XII. Поневежскаго уѣзда имѣніе Полавень-Монтвидовъ Ф. Е. Карпія ... 452
5) Способы исчисленія доходовъ въ имѣніяхъ ... 454
6) Долги кредитнымъ установленіямъ ... 456
7) Промыслы крестьянъ и пріобрѣтаемыя отъ нихъ выгоды ... 458
8) О запасныхъ сельскихъ магазинахъ ... 458
в) Сельское хозяйство государственныхъ имѣній ... 459
г) Хозяйство въ земляхъ и угодьяхъ, принадлежащихъ духовенству, церквамъ и монастырямъ ... 462

Б) Промышленность мануфактурная (фабричная и заводская) ... 465
а) Общія исчисленія ... 465
Таблица Е. О числѣ фабрикъ и заводовъ въ 1857 году, въ Ковенской губерніи. 467
б) Частныя описанія нѣкоторыхъ фабрикъ и заводовъ ... 467
в) Исчисленіе мельницъ ... 470

В) Промышленность мѣновая и торговая.
1) Состояніе мѣстной торговли въ прежнія времена ... 471
2) Общее обозрѣніе главныхъ торговыхъ пунктовъ ... 472
3) Внутренняя торговля ... 473
а) Движеніе товаровъ и продуктовъ ... 474
аа) О торговомъ сословіи ... 474
бб) Роды обращающихся товаровъ ... 476

Стран.

вв) Движеніе товаровъ судоходствомъ и сплавами ... 478
б) Способы сбыта и заготовленія товаровъ торгующими: аа) Общее исчисленіе мѣстныхъ ярмарокъ и торговъ; бб) описаніе торговыхъ оборотовъ на значительныхъ ярмаркахъ и торгахъ ... 479
вв) Общее исчисленіе магазиновъ, лавокъ и складовъ ... 482
в) О мѣстныхъ коммерческихъ конторахъ ... 484
4) Внѣшняя (иностранная) торговля ... 485
а) Внѣшняя торговля моремъ, по рѣкамъ и сухимъ путемъ ... 486
аа) Главные торговые пункты и пути ... 486
бб) Родъ и цѣнность товаровъ привозимыхъ и вывозимыхъ чрезъ таможни ... 487
вв) Направленіе привозимыхъ товаровъ ... 492
гг) Количество и цѣнность товаровъ и продуктовъ, отпускаемыхъ за границу собственно изъ Ковенской губерніи ... 492
дд) Торговый балансъ ... 492
ее) Свѣдѣнія о приходѣ и отходѣ судовъ ... 493
Таблица Ж. О числѣ судовъ и плотовъ, прошедшихъ въ десятилѣтіе съ 1848—1857 годъ чрезъ Ковенскую пристань, съ показаніемъ цѣнности товаровъ и общаго числа судорабочихъ ... 495
жж) О таможенныхъ доходахъ ... 496
зз) О контрабандѣ ... 497
5) Транзитная торговля ... 498

ГЛАВА IV.

Образованность.

А) Вѣроисповѣданія ... 500
1. Православное ... 500
2. Раскольники ... 502
3. Римско-католическое ... 504
4. Евангелическо-лютеранское ... 505
5. Евангелическо-реформатское или кальвинское ... 505
6. Еврейское ... 507
7. Караимское ... 509
8. Магометанское ... 510
Б) Духовное управленіе.
1. Православное ... 510
2. Раскольники ... 512
3. Римско-католическое ... 512
4. Евангелическо-лютеранское ... 518
5. Евангелическо-реформатское ... 519
6. Еврейское, караимское и магометанское ... 519
В) Духовное образованіе ... 520
Г) Церкви, монастыри, часовни и моленныя ... 521
1. Церкви и монастыри православные ... 521
2. Церкви и монастыри римско-католическіе ... 527
3) Протестантскія церкви: а) Евангелическо-лютеранскія; б) Евангелическо-реформатскія ... 530
4. Раскольническія моленныя ... 531
5. Еврейскія синагоги ... 532
6. Магометанскіе молитвенные дома ... 533
Таблица З. О числѣ церквей и другихъ богослужебныхъ зданій въ Ковенской губерніи, существовавшихъ въ 1857 году ... 534

*

Стран.

Д) Умственное образованіе.

1. Историческія свѣдѣнія о гражданскихъ учебныхъ заведеніяхъ и мѣстной образованности ... 536
2. Гимназіи съ учрежденными при нихъ заведеніями ... 537
3. Уѣздныя и приходскія училища вѣдомства Министерства Народнаго Просвѣщенія. 540

Таблица И. О числѣ учебныхъ заведеній Ковенской губерніи, состоящихъ въ вѣдѣніи Министерства Народнаго Просвѣщенія, съ показаніемъ числа учащихъ и учащихся, за 1857-й годъ ... 541

4. Поневежская и Кейданская гимназіи ... 544
5. Учебныя заведенія для государственныхъ крестьянъ ... 545
6. Разныя другія учебныя заведенія христіанскія и еврейскія ... 546
7. Частные пансіоны женскіе ... 548

Е) Свѣдѣнія о мѣстныхъ ученыхъ и литературныхъ трудахъ ... 549

О книгахъ и газетахъ, издаваемыхъ въ описываемой губерніи и получаемыхъ изъ другихъ мѣстъ ... 554

Ж) Вспомогательныя средства просвѣщенія: библіотеки при учебныхъ заведеніяхъ и типографіи ... 555

ГЛАВА V.

Народная нравственность ... 557

Таблица К. Систематическій отчетъ Ковенской Палаты Уголовнаго Суда о числѣ лѣтъ и подсудимыхъ съ 1848 — 1857 ... 558

Исчисленіе подсудимыхъ по преступленіямъ, подлежащимъ духовному и военному судамъ ... 564

Расправа по винамъ и проступкамъ неуголовнымъ ... 565

ГЛАВА VI.

Частный и гражданскій бытъ мѣстнаго населенія.

А) Частный бытъ.

1) Историческія свѣдѣнія ... 566
2) Нравы и обычаи мѣстнаго населенія ... 569
3) Народные и мѣстные праздники, народныя и мѣстныя повѣрья и предразсудки ... 574
4) Жилища, одежда, пища, семейный бытъ ... 576

О способахъ леченія, употребительныхъ у простаго народа ... 583

Б) Гражданскій бытъ мѣстнаго населенія ... 585

Общее положеніе о крестьянахъ, вышедшихъ изъ крѣпостной зависимости ... 602
Государственные доходы въ Ковенской губерніи, за 1857 годъ ... 603
О количествѣ совершенныхъ актовъ и взысканныхъ за нихъ пошлинъ въ судебныхъ мѣстахъ Ковенской губерніи ... 606

ГЛАВА VII.

Управленіе.

Настоящее состояніе мѣстныхъ правительственныхъ учрежденій ... 608
а) Составъ губерніи и административныя раздѣленія ... 610
б) Губернскія учрежденія и управленія по вѣдомствамъ ... 610

Стран.
1. По Министерству Внутреннихъ Дѣлъ ... 610
2. По Министерству Юстиціи ... 611
3. По Министерству Финансовъ ... 612
4. По Министерству Государственныхъ Имуществъ ... 613
5. По духовному вѣдомству ... 614
6. По военному вѣдомству ... 615
7. По вѣдомству Путей Сообщенія и Публичныхъ Зданій ... 616
в) Уѣздныя, окружныя и другаго рода управленія и учрежденія ... 618
О суммахъ, отпускаемыхъ изъ городскихъ доходовъ на жалованье служащимъ въ Ковенской губерніи ... 623
г) Частное обозрѣніе правительственныхъ и общественныхъ учрежденій ... 625
аа) Общественнаго призрѣнія.
1. Дѣтскій пріютъ ... 625
2. Призрѣніе уволенныхъ изъ службы военныхъ и гражданскихъ чиновъ (пенсіи и единовременныя пособія) ... 625
3. Средства общественнаго призрѣнія ... 626
бб) Врачебныя учрежденія.
1. Врачебная Управа съ подвѣдомственными ей чинами ... 627
2. Оспенные комитеты ... 628
3. Градскія больницы и окружныя лечебницы ... 628
4. Военный госпиталь ... 629
5. Лазареты и больницы при заведеніяхъ ... 629
6. Больницы въ помѣщичьихъ имѣніяхъ и еврейскія ... 630
вв) Учрежденія для обезпеченія народнаго продовольствія.
1. Запасные хлѣбные магазины въ помѣщичьихъ и казенныхъ имѣніяхъ ... 630
2. Запасные продовольственные капиталы ... 631
гг) Исправительныя заведенія.
Мѣста заключенія и содержанія арестантовъ ... 633
дд) Публичныя работы.
1. Постройка и исправленіе зданій ... 633
2. Устройство и исправленіе желѣзныхъ, шоссейныхъ и другихъ дорогъ, и плотинъ 637
3. Устройство городовъ по планамъ ... 641
4. Люстрація ... 642
5. Средства къ производству публичныхъ работъ ... 642
ее) Почтовыя учрежденія.
1. Исчисленіе почтовыхъ станцій, людей, лошадей и прогонной платы ... 643
2. Способы содержанія почтовыхъ станцій относительно къ земству и къ исправному ихъ состоянію ... 644
3. Исчисленіе пересылаемыхъ чрезъ губернскую и уѣздныя почтовыя конторы: простыхъ писемъ, денегъ, документовъ и посылокъ ... 644
4. Телеграфныя учрежденія ... 646

ГЛАВА VIII.

Описаніе городовъ, замѣчательныхъ мѣстъ и историческія изслѣдованія о различныхъ древностяхъ.

А) Описаніе городовъ ... 648
1. Губернскій и уѣздный городъ Ковно ... 648
2. Уѣздный городъ Вилькоміръ ... 658
3. Уѣздный городъ Новоалександровскъ ... 662
4. Уѣздный городъ Поневежъ ... 665
5. Уѣздный городъ Шавли ... 669

Стран.

6. Уѣздный городъ Тельшй 676
7. Уѣздный городъ Россіены 672
8. Заштатный городъ Шадовъ 681
9. Заштатный городъ Видзы 684

Б) Описаніе другихъ замѣчательныхъ мѣстъ.

1. Мѣстечко Юрбургъ 685
2. » Таурогенъ 687
3. » Кейданы 687
4. » Бирже 689
5. » Ворне 690
6. » Горжды 691
7. » Кретингенъ 692
8. » Жеймы 693
9. » Веліона 694
10. » Кринчинъ 695
11. Имѣніе Ретово 696
12. Имѣнія г. Ковно въ Троцкомъ уѣздѣ Виленской губерніи 698
13. Мѣстечки Шидловъ и Цитовяны 699
14. » Клованы 700
15. » Шкуды 701

В) Историческія изслѣдованія о различныхъ древностяхъ.

1. Преданія о религіозныхъ учрежденіяхъ, бывшихъ во времена язычества въ г. Ковно и окрестностяхъ 702
2. Памятники вѣры христіанской 705
3. Историческія мѣста, упоминаемыя въ лѣтописи Виганда 707
4. Могилы, курганы, развалины и связанныя съ ними народныя преданія 710

Перечневая вѣдомость всѣхъ мѣстечекъ и примѣчательныхъ селеній Ковенской губерніи 719

ПРЕДИСЛОВІЕ.

Г. Военный Министръ, Генералъ-Адъютантъ Сухозанетъ 2-й, по представленію г-на Генералъ-Квартирмейстера Главнаго Штаба Его Императорскаго Величества, Генералъ-Адъютанта Барона Ливена, съ Высочайшаго разрѣшенія, въ маѣ 1857 года, приказалъ приступить къ составленію офицерами Генеральнаго Штаба описаній губерній и областей Имперіи, въ двухъ частяхъ, изъ которыхъ *общее описаніе*, заключающее матеріялы для географіи и статистики, предназначено для публики, а *военное обозрѣніе* — собственно для Военнаго Министерства, главныхъ военныхъ управленій и Генеральнаго Штаба.

Предлагаемое описаніе Ковенской губерніи составлено по инструкціямъ и программамъ, изданнымъ Департаментомъ Генеральнаго Штаба въ 1858-мъ и 1859-мъ годахъ (1).

Источники, служившіе руководствомъ, — какъ оффиціальные, такъ частные, — были печатные и рукописные.

Къ первымъ относятся:

1. Журналы Министерства Внутреннихъ Дѣлъ и Государственныхъ Имуществъ.

---

(1) Этими инструкціями опредѣлено было собрать всѣ матеріялы по 1-е января 1858-го года и въ исчисленіи народонаселенія соображаться съ результатами 9-й народной переписи, такъ-какъ въ то время 10-я еще не была окончена. При изданіи же этого Описанія дозволено было сдѣлать нѣкоторыя дополненія и измѣненія, основанныя на данныхъ, оконченной въ повѣркѣ, 10-й народной переписи.

Для опредѣленія, въ различныхъ случаяхъ, отношеній сравнительно съ пространствомъ губерніи, принимались въ соображеніе числа, означенныя на стр. 36 и 41 этого Описанія; потому-что свѣдѣнія о величинѣ площади губерніи, по точному исчисленію Военно-Топографическаго Депо, были намъ доставлены уже при изданіи предлагаемаго труда.

2. Журналъ Министерства Народнаго Просвѣщенія.

3. Вѣстникъ Императорскаго Русскаго Географическаго Общества.

4. Вѣстникъ Естественныхъ Наукъ, издаваемый Императорскимъ Московскимъ Обществомъ Испытателей Природы.

5. Газета Лѣсоводства и Охоты.

6. Отчеты Министерства Юстиціи, съ 1848 по 1857 годъ.

7. Библіотека для Чтенія.

8. Экономическая Газета.

9. Журналъ «Русская Бесѣда».

10. Журналъ Сельскаго Хозяйства.

11. Статистическія таблицы Россійской Имперіи за 1856-й годъ, составленныя Статистическимъ Отдѣломъ Центральнаго Статистическаго Комитета.

12. Ковенскія Губернскія Вѣдомости.

13. Записки Военно-Топографическаго Депо, изданныя директоромъ этого Депо, генералъ-лейтенантомъ Шубертомъ.

14. Извѣстія Императорской Академіи Наукъ, томы 2, 3, 4, 5.

15. Статистическіе Очерки Россіи, соч. Конст. Арсеньева.

16. Девятая Ревизія, изслѣдованіе о числѣ жителей въ Россіи въ 1851 году П. Кеппена.

17. Начальныя Основанія Статистики. А. Моро-де-Жоннеса, переводъ М. Щепкина.

18. Военно-Статистическое Обозрѣніе Ковенской губерніи, 1848 года, Генеральнаго Штаба подполковника Грандидіера.

19. Академическій Мѣсяцесловъ на 1859 годъ.

20. Виленскіе календари.

21. Жмудскій календарь: Kalendorius ukiszkasis nuog użgimima wieszpaties, 1858. Wilniuje («Сельскій календарь отъ Рождества Спасителя», 1858 года. Вильно).

22. Основанія Математической Теоріи Вѣроятностей. В. Я. Буняковскаго.

23. Starożytna Polska pod względem historycznym, jeograficznym i statystycznym opisana przez Michała Balińskiego. T. III. Wielkie księstwo Litewskie. («Древняя Польша въ историческомъ, географическомъ и статистическомъ отношеніяхъ», соч. Михаила Балинскаго. Т. III. Великое княжество Литовское).

Переводъ на русскомъ языкѣ части этого сочиненія, относящейся до Ковенской губерніи, доставленъ мнѣ старшимъ адъютантомъ 1-го Армейскаго корпуса К. М. Пухальскимъ.

24. Dzieje narodu Litewskiego Teodora Narbutta («Исторія Литовскаго Народа»).

25. Православіе и Русская Народность въ Литвѣ. И. Боричевскаго.

26. Черты изъ исторіи и жизни Литовскаго народа, сост. Виленскимъ Губернскимъ Статистическимъ Комитетомъ.

27. Памятная книжка Ковенской губерніи на 1853 годъ.

28. Еврейскія религіозныя секты въ Россіи, соч. В. В. Григорьева.

29. Изслѣдованія о происхожденіи и состояніи Литовскихъ Татаръ. Соч. орд. проф. турецкой словесности А. Мухлинскаго.

30. Rys dziejow Piśmiennictwa Polskiego. Lesława Łukaszewicza. Kraków. 1858 r.

31. Hydrographie des Russischen Reiches. J. Ch. Stuckenberg.

32. Русская Исторія Н. Устрялова.

33. Opis żmudzkiej dyecezyi St. Czerskiego. 1830 r. (Описаніе Жмудской римско-католической эпархіи).

34. Wspomnienia Żmudzi. X. Ludwika Adama Jucewicza (Воспоминаніе о Жмуди).

35. Opisanie powiatu Telszewskiego w gubernii Kowieńskiéj w dawném xięstwie żmujdzkiém położonego, przez M. Gadona. Wilno, 1846 r.

36. Маршрутная книжка, съ принадлежащею ей нумерною картою. Изданіе Почтоваго Департамента. Спб., 1857 г.

37. Естественная Исторія Земной Коры. 1858 г. Соч. профес. С. Куторги.

38. Геогнозія, преимущественно въ отношеніи къ Россіи, соч. ак. Эйхвальда.

39. Палеонтологія Россіи. Древній Періодъ. Э. Эйхвальда.

40. Руководство къ геогнозіи. Соколова.

41. Физическая географія. Ак. Ленца.

42. Opisanie Roślin w Litwie, na Wołyniu, Podolu i Ukrainie dziko rosnących iako i oswoionych; przez Jozefa Jundziłła. 1830. Wilno. (Описаніе растеній въ Литвѣ, на Волыни, Подоліи и Украйнѣ, растущихъ дико и акклиматизированныхъ).

43. Краткая ботаника, Н. Шиховскаго, 1853 г.

44. Spis zwierząt ssących, ptaków i ryb krajowych, Ad. hr. Platera. Wilno, 1852 г. (Списокъ мѣстныхъ млекопитающихъ птицъ и рыбъ. Ад. гр. Платера).

45. Zwierząt domowych i dzikich osobliwie krajowich, Historyi naturalney początki i Gospodarstwo. T. I. O zwierzętach ssących. T. II. O ptastwie. T. III. O Gadzie i rybach; przez X. Krzystofa Kluka. Warszawa, 1780 г. «Начала Естественной исторіи и хозяйства о животныхъ домашнихъ и дикихъ, въ особенности мѣстныхъ». Т. I. Млекопитающія. Т. II. Птицы. Т. III. Пресмыкающіяся и рыбы.

46. Библіотека естественныхъ и математическихъ наукъ. «Сельское хозяйство» Жирардена и дю-Брейля. Животныя полезныя въ сельскомъ хозяйствѣ. Доктора Глогера. Редакт. студентъ Московскаго Университета И. Похвиснѣвъ.

47. О климатѣ Россіи. Соч. Академика Веселовскаго.

Рукописные источники для этого Описанія были слѣдующіе:

1. Краткое Статистическое Описаніе Ковенской губерніи, составленіе котораго приписываютъ бывшему старшему учителю Ковенской гимназіи Попову и г. Гадону. Оно основано на данныхъ 40-хъ годовъ.

2. Подробныя статистическія таблицы Ковенской губерніи, по разнымъ предметамъ, составленныя Инженеръ-Полковникомъ Ферьери, и ежегодно представляемыя въ Министерство Внутреннихъ Дѣлъ отъ Ковенскаго Статистическаго Комитета.

3. Краткая исторія г. Ковно. Описаніе костёловъ и монастырей въ г. Ковно. Переводъ непзвѣстнаго лица, изъ актовъ ковенскаго бернардинскаго монастыря.

4. Бывшій старшій учитель русскаго языка въ Ковенской гимназіи Семенъ Ѳедоровичъ Полѣвскій, нынѣ посвятившій всю свою ученую дѣятельность ботаническимъ занятіямъ, доставилъ статьи: воспоминаніе о городѣ Ковно; замѣтки о литературѣ жмудскаго языка; о наружномъ видѣ и характерѣ Литовцевъ и объясненіе нѣкоторыхъ мѣстъ, упоминаемыхъ въ лѣтописи Виганда; о хлѣбопашествѣ Ковенской губерніи; драгоцѣннѣйшимъ же подаркомъ отъ него были замѣтки о флорѣ Ковенской губерніи.

5. О климатѣ Ковенской губерніи. Статья Инженеръ-Поручика Корпуса Путей Сообщенія Т. Самборскаго, составлена по собственнымъ шестн-лѣт-

нимъ наблюденіямъ. Пріобрѣтеніе ее тѣмъ важнѣе, что въ описываемой губерніи не только не производились въ то время, но и нынѣ никѣмъ не производятся никакія метеорологическія наблюденія.

6. Замѣтки изъ актовъ городовъ: заштатныхъ — Шадова, Видзъ и Юрбурга (нынѣ мѣстечко), уѣздныхъ — Тельши, Ковно, Вилькоміра, Россіенъ, Новоалександровска и Шавель, — сообщены Инженеръ-Полковникомъ Ферьери.

7. Замѣчанія, относящіяся до Поневежскаго уѣзда, составленныя изъ дѣлъ, хранящихся въ мѣстномъ архивѣ, а также по собственнымъ наблюденіямъ старшимъ учителемъ русскаго языка въ Поневежской гимназіи О. П. Цытовичемъ.

8. Разнообразныя свѣдѣнія, оффиціально доставленныя, — на запросы по программѣ и инструкціямъ, изданнымъ Департаментомъ Генеральнаго Штаба, — отъ разныхъ присутственныхъ мѣстъ и отдѣльно-начальствующихъ лицъ.

Между ними нѣкоторыя отличаются полнотою, точностію данныхъ и добросовѣстнымъ составленіемъ; таковыя свѣдѣнія: начальника Юрбургскаго Таможеннаго Округа, православныхъ благочинныхъ, Биржанскаго лютеранскаго пастора, Виленской Реформатской Коллегіи и пасторовъ евангелическо-реформатскаго исповѣданія, нѣкоторыхъ римско-католическихъ декановъ; Правленія и дистанціонныхъ начальниковъ XII-го Округа Путей Сообщенія, Почтовыхъ Конторъ — Ковенской Губернской и Таурогенской Пограничной; уѣздныхъ предводителей дворянства — Новоалександровскаго, Вилькомірскаго, Поневежскаго и Шавельскаго, Палатъ — Казенной и, отчасти, Государственныхъ Имуществъ, Лѣснаго ея отдѣленія; гимназій — Ковенской, Поневежской и Шавельской; Врачебной Управы; С.-Петербургскаго Опекунскаго Совѣта, Приказовъ Общественнаго Призрѣнія Ковенскаго и Виленскаго, и нѣкоторыхъ становыхъ приставовъ уѣздовъ — Ковенскаго, Шавельскаго, Россіенскаго, Тельшевскаго и Новоалександровскаго.

9. Карты, для руководства, были: военно-топографическая Ковенской губерніи (масшт. 3 вер. въ дюймѣ); Топографическая Ковенской и Виленской (5 вер. въ д.); Спеціальная карта Г.-Лейт. Шуберта (10 вер. въ д.); General-Karte westlichen Russland, nebst Preussen, Posen und Galizien von Handtke. Glogau; — Karte von Kurland C. Neumann. Mitau. 1833 (7 вер.

въ д.); отрывки изъ Topographisch Militärische Karte Herzogthums. Warschau. D. Soltzmann, Berlin. 1808., и Mappa dyecezyi Żmudzkiej czyli Telszewskiej Ks. W. Juzumowicz. Petersburg 1855 г. (10 в. въ д.) Эта послѣдняя, въ сущности, есть невѣрная копія съ карты Генер.-Лейт. Шуберта,—въ переводѣ на польскій языкъ.

Такимъ-образомъ, предлагаемое Описаніе есть собраніе матеріяловъ о Ковенской губерніи, разбросанныхъ въ разныхъ сочиненіяхъ, дополненное новѣйшими свѣдѣніями, преимущественно оффиціальными и отчасти доставленными частными лицами, а также пріобрѣтенными посредствомъ личныхъ моихъ наблюденій и изслѣдованій.

По полученіи предписанія о составленіи Описанія Ковенской губерніи, первымъ дѣломъ было собраніе свѣдѣній о существующихъ сочиненіяхъ касательно Литвы вообще и Ковенской губерніи въ особенности, и знакомство съ тѣми лицами, которыя занимаются описаніями, изслѣдованіями и наблюденіями, относящимися до этого края. Первыя полезныя свѣдѣнія были почерпнуты мною въ гг: Варшавѣ—въ университетской библіотекѣ, и Вильнѣ—въ библіотекѣ Литовской православной семинаріи.

Нельзя не выразить, при этомъ, чувства глубокой благодарности за особенное вниманіе и содѣйствіе Департамента Генеральнаго Штаба, который руководилъ насъ, въ этихъ многосложныхъ занятіяхъ, своими инструкціями, доставлялъ разнообразныя сочиненія и карты, относившіяся до описываемой губерніи, и дѣлалъ сношенія съ министерствами и другими высшими инстанціями о сообщеніи намъ разнородныхъ статистическихъ данныхъ.

Весьма много содѣйствовали успѣшности этого порученія г.г. Военный Губернаторъ г. Ковно и Ковенскій Гражданскій Губернаторъ Генералъ-Маіоръ Хоминскій и Вице-Губернаторъ Стат. Сов. Корецкій своими распоряженіями о скорѣйшемъ и точномъ доставленіи необходимыхъ свѣдѣній.

Большую услугу оказали своими совѣтами и сообщеніемъ нѣкоторыхъ матеріяловъ: С. Ѳ. Полѣвскій—по части ботаники, исторіи и археологіи И. М. Прекеръ — исторіи и археологіи, О. П. Цытовичъ, свѣдѣніями о Поневежскомъ уѣздѣ; инженеры Путей Сообщенія — Полковникъ Ферьери доставилъ разнаго рода статистическія таблицы и другіе матеріялы изъ мѣстнаго Статистическаго Комитета и Поручикъ Верещинскій — матеріялы

по части строительной и дорожной. Редакторъ губернскихъ вѣдомостей г. Михневичъ, В. И. Веселовскій, Корпуса Лѣсничихъ Шт.-Кап. Новицкій; бывшіе учителя гимназій: Ковенской — математики — г. Шимановскій и русскаго языка г. Борзаковскій и Поневежской—русскаго и польскаго языковъ г. Мироновичъ, — указаніемъ на разныя сочиненія, относившіяся до Описанія; а также правители дѣлъ: Ковенскаго Губернатора г. Бортновскій, Шавельскаго Уѣзднаго Предводителя Дворянства г. Моро и нѣкоторые другіе.

Для полученія оффиціальныхъ статистическихъ свѣдѣній, разосланы были отзывы ко всѣмъ присутственнымъ мѣстамъ и отдѣльно — начальствующимъ лицамъ разныхъ вѣдомствъ, съ запросами, основанными на программахъ и инструкціяхъ, изданныхъ Департаментомъ Генеральнаго Штаба. Въ ожиданіи же отвѣтовъ, были сдѣланы неоднократные разъѣзды по губерніи для личнаго ея обозрѣнія и собранія матеріяловъ на мѣстѣ, преимущественно отъ лицъ знакомыхъ съ губерніею.

Окончательныя свѣдѣнія доставлены были гражданскими, военными и духовными властями и присутственными мѣстами едва въ 1859-мъ году. Въ мартѣ того же года представилась возможность приступить къ разборкѣ собранныхъ матеріяловъ, а въ апрѣлѣ къ составленію предлагаемаго «Описанія Ковенской губерніи», относящагося къ спеціальнымъ трудамъ Генеральнаго Штаба.

Генеральнаго Штаба Подполковникъ *Афанасьевъ.*

Г. Ковно.
15 ноября 1860 года.

ИСТОРИЧЕСКОЕ ВВЕДЕНІЕ.

КРАТКІЙ ИСТОРИЧЕСКІЙ ВЗГЛЯДЪ НА КОВЕНСКУЮ ГУБЕРНІЮ.

Ковенская и Виленская губерніи входили въ составъ Великаго Княжества Литовскаго. Здѣсь, если не впервые возникъ, то по крайнѣй мѣрѣ, впервые выдвинулся на сцену исторіи загадочный народъ—Литовцы.

О происхожденіи литовскаго народа существуютъ различныя мнѣнія (1).

Народъ, извѣстный подъ именемъ Литовцевъ, составляли обитатели древней Пруссіи, нынѣшнихъ губерній: Ковенской, Виленской, Гродненской, Курляндской, части Лифляндской и сѣверо-восточной части Августовской, которая извѣстна въ исторіи подъ именемъ *Запущанскаго* края.

Гарткнохъ, Нарушевичъ, Богушъ и другіе писатели выводятъ происхожденіе Литовцевъ отъ Геруловъ; но бывшій профессоръ Мѣстнаго Права при виленскомъ университетѣ, Ярошевичъ, въ сочиненіи «O Herułach pobratymcach Litwinow» ясно доказалъ, что Герулы были только отраслью народа литовскаго.

Бо́льшая часть писателей приписываютъ Литовцамъ происхожденіе славянское. Доказательства ихъ, или правильнѣе, догадки, основаны на томъ, что въ литовскомъ языкѣ попадаются слова славянскія. Но ни одинъ Литовецъ не пойметъ Славянина, а для послѣдняго совершенно не понятна рѣчь Литовца. Слова, заимствуемыя народами другъ у друга отъ сношеній и сосѣдства, не могутъ служить доказательствомъ происхожденія языка. Г. Ярошевичъ, ученый, по происхожденію Литовецъ, всегда жившій въ Лит-

(1) Эта статья, съ значительными пропусками, заимствована изъ Журнала Мин. Народн. Просвѣщенія 1844 и 1847 годовъ части XLII и LVI Отд. II. «Изслѣдованіе о происхожденіи, названіи и языкѣ литовскаго народа» Соч. *И. Боричевскаго.*

вѣ, знающій и языкъ, и народъ литовскій, и посвятившій всю жизнь изученію роднаго края, признаетъ всѣ выводы о происхожденіи Литовцевъ отъ Готовъ, Финновъ, Нѣмцевъ, Славянъ и Римлянъ, основанными на догадкахъ, натянутыхъ умствованіяхъ и худо понятыхъ дѣяніяхъ и языкѣ народа литовскаго.

Ѳедоръ Нарбутъ, во II-мъ томѣ своего сочиненія: «Dzieje starożytne narodu Litewskiego» выводитъ Литовцевъ отъ Геллоновъ—народа пеласго-эллинскаго и отъ Будиновъ—народа индійско-скиѳскаго. Чтобы достигнуть этого заключенія, трудолюбивый авторъ начинаетъ свои изслѣдованія отъ потопа.

Шлёцеръ призналъ Литовцевъ особымъ племенемъ, но только родственнымъ Славянамъ.

Остается дознать, таковъ-ли составъ языка литовскаго,—перваго и неизмѣннаго признака происхожденія народа, чтобы народу литовскому найти прародителя? Г. Ярошевичъ говоритъ, что независимо отъ примѣси словъ, заимствованныхъ изъ другихъ языковъ, Литовецъ почти для каждаго предмета найдетъ свое собственное выраженіе. Ученый *Раске*, который всю жизнь посвятилъ изслѣдованію языковъ, и котораго голосъ безспорно имѣетъ авторитетъ, говоритъ: «Литовскій языкъ заключаетъ въ себѣ признаки самостоятельности, и Литовцы должны быть почитаемы древнимъ, переселившимся въ Пруссію, племенемъ, а не смѣсью», которая изъ Готовъ, Славянъ и Финновъ, образовалась при истокѣ Вислы въ IV вѣкѣ по Р. Хр.

Итакъ, на основаніи историческихъ и лингвистическихъ свѣдѣній, литовскій народъ составляетъ особое племя, которое по словамъ г. Ярошевича, съ III-го вѣка по Р. Хр., занимая земли, извѣстныя теперь подъ именемъ Пруссіи, Литвы и Жмуди, Курляндіи и Лифляндіи, отличалось отъ Финновъ, Славянъ и народовъ германскихъ.

Названіе литовскаго народа.

Литва, по-литовски *Літува* (Lietuwa), *Литовецъ* или Литвинъ-*Літувнікасъ* (Lietuwnikas). Одно изъ племенъ литовскихъ, *Латва* или *Латыши*, называетъ себя *Латвішъ* (Latwisz), т. е. (Литвинъ) *Латышъ*, а землю свою *Латвежу земле* (Latweżu zemme) — литовская земля. Жмудиновъ, или вообще Литовцевъ, Латыши называютъ Leisz.

Несторъ упоминаетъ о Литвѣ въ числѣ народовъ, платившихъ дань Варягамъ, прежде призванія Славянами Рюрика: слѣдовательно это имя извѣстно было даже у насъ прежде 862 года.

Нѣкоторые выводятъ названіе *Литвы* отъ одного изъ сыновъ *Вейдаву-*

та—Литво, которому въ удѣлъ достались земли, составлявшія коренную Литву. Это основано на одномъ созвучіи: *Литво* не только не пользовался любовью народа, но не отличался ни умомъ, ни подвигами, и изгнанъ изъ святыни Ромнове съ запрещеніемъ являться предъ лице боговъ. Не нужно доказывать, что отъ имени такого человѣка никто не захочетъ себя называть.

Нашъ знаменитый исторіографъ Карамзинъ, объясняя названіе Литвы говоритъ: «Несторъ именуетъ Летголу (ливонскихъ Латышей), Зимголу (въ Семигаліи), Корсь (въ Курляндіи) и Литву, которые не принадлежатъ къ Финнамъ, но вмѣстѣ съ древними Пруссами *составляютъ народъ литовскій*. Въ языкѣ его находится множество славянскихъ, довольно готѳскихъ и финскихъ словъ: изъ чего основательно заключаютъ историки, что Латыши происходятъ отъ сихъ народовъ (мы уже видѣли, и еще увидимъ, какъ это заключеніе основательно?). Съ великою основательностію можно опредѣлить даже и начало бытія ихъ. Когда Готѳы удалились къ предѣламъ имперіи, тогда Венеды и Финны заняли юго-восточные берега Балтійскаго моря, смѣшались съ остаткомъ первобытныхъ жителей, т. е. Готѳами, начали истреблять лѣса для хлѣбопашества, и прозвался *Латышами* или *обитателями земель расчищенныхъ*: ибо *лата* знаменуетъ на языкѣ литовскомъ *расчищеніе*».

Откуда почерпнуто такое объясненіе имени Латышей—Карамзинъ не упоминаетъ. Во-первыхъ, имя Латышей никогда не распространялось на весь литовскій народъ: общее для него названіе *Лѣтува* и *Лѣтувникасъ* съ словомъ *Латышъ* не имѣетъ ничего общаго. Литовскій народъ во всѣхъ нашихъ лѣтописяхъ назывался просто *Литва*. Мы называли и называемъ Латышами Лотву, живущую въ Лифляндской и Курляндской губерніяхъ. Во-вторыхъ, объясненіе имени Латышей литовскимъ словомъ *лата* весьма невѣрно: потому-что каждый народъ, если не называетъ другаго общепринятымъ именемъ, то даетъ ему названіе по-своему; а Русскіе не имѣли надобности справляться, какъ по-литовски *расчищеніе*, чтобы отъ слова *лата* называть ихъ *Латышами*.

Нарбутъ ясно не высказываетъ своего мнѣнія о названіи Литвы, однакоже намекаетъ, что оно объясняется словомъ богини *Лѣтуи* и божка *Лѣтуваниса*, который былъ источникомъ дождя.

Но г. Борничевскій находитъ, что несмотря на близкое созвучіе *Лѣтуванисъ* (божокъ дождя) и *Лѣтувникасъ* (Литовецъ), нѣтъ никакого смысла называться по имени источника дождя, тѣмъ болѣе, что Лѣтуванисъ стоялъ въ числѣ низшихъ божествъ.

Бо́льшую часть нынѣшней Ковенской губерніи составляла *Жмудь*. На-

званіе Жмуди происходитъ отъ слова *Żiemaj—низко*; оттого тамошній народъ называетъ себя *Żemaytis*—Жмудинами, а свою землю *Żiemayczіu*, или низшею страною, для различія отъ той, которая называется *Auxtote*, т. е. высшая, отъ литовскаго слова *Auksztas*—высшій (1).

Религія.

Древнее язычество народа литовскаго представляетъ явленіе весьма примѣчательное. Посреди крайней грубости нравовъ, граничащей почти съ звѣрствомъ, оно является весьма стройною системою достаточно обработанныхъ религіозныхъ понятій и образовъ, сопровождаемою — что всего удивительнѣе—богато развитой іерархической организаціею. Ясно, что все это было откуда нибудь вынесено уже готовое, а не родилось само собою у людей, которые до знакомства съ славянскими племенами, умѣли только бить звѣрей, драть лыки и вязать вѣники. Изслѣдователи замѣчаютъ въ язычествѣ Литвы примѣтные однородные слѣды древняго вѣрованія Гиндусовъ и Парсовъ, и потому сходные съ классическою миѳологіею Грековъ и Римлянъ. Его іерархическое устройство имѣетъ общія черты съ друидическою іерархіею Цельтовъ или Галловъ. Много есть также въ немъ древне-германскаго; но еще больше—славянскаго.

Литовцы покланялись слѣдующимъ богамъ (2):

1. *Прамжимасъ* или *Прокоримосъ*—(по-литовски Ликтенсъ, т. е. судьба)—управлялъ судьбою людей, земли и самыхъ боговъ. Онъ обиталъ въ небесномъ пространствѣ, и жилъ во дворцѣ *прамжу*, окруженномъ садами.

2. *Оккапирмасъ* или *Оккасъ* и *Орасъ*,—предвѣчный, распоряжался временемъ и атмосферою. Въ праздникъ установленный въ честь его около 25 декабря очищались отъ грѣховъ, и узнавали будущность.

3. *Перкунасъ*, т. е. громовержецъ, богъ громовъ и молній, грозы и непогодъ. Его особенно чтили Литовцы; ему посвященъ былъ одинъ день въ недѣлѣ—пятница; жрецы каждый день приносили ему жертвы, а *Кривe-Кривейто* (3) имѣлъ его изображеніе на своемъ парадномъ платьѣ. Истуканъ Перкунаса ставили подъ дубомъ, и предъ истуканомъ стоялъ жертвенникъ съ неугасимымъ *Зничемъ*. Дубъ былъ посвященъ исключительно этому идолу.

---

(1) Starożytna Polska, т. III Litwa M. Balińskiego, 1846 г. стр. 478.

Латинское названіе *Самогитія* есть испорченное слово *Жмудь*; оно ввелось во время польскаго владычества. Мы исключимъ его изъ Описанія.

(2) Статья «Литовскіе боги» (съ малымъ измѣненіемъ) соч. И. Боричевскимъ. Журн. Мин. Нар. Просв. 1844 г. XLII.

(3) Верховный жрецъ.

2. *Кавасъ* или *Кавлясъ*—богъ войны, которому былъ посвященъ мѣсяцъ мартъ; ему молились Литовцы, готовые броситься въ бой. Вороной конь и черный пѣтухъ были символомъ Коваса, которые приносились ему въ жертву и изображались на военныхъ знаменахъ. Въ Ревелѣ, въ церкви Св. Олая, до-сихъ-поръ хранится знамя, отнятое рыцарями у Литвы, съ бронзовымъ пѣтухомъ; въ Кенигсбергѣ было знамя Кейстутово, на которомъ былъ изображенъ скачущій вороной конь, а на немъ—черный пѣтухъ.

5. *Рагутисъ*—богъ пчеловодства, пивоваренія и винокуренія, особенно получавшій похвалы и почести на пирахъ и попойкахъ.

6. *Атримпосъ*—богъ моря и воды. Символомъ его была урна, наполненная водою, съ водянымъ ужемъ и прикрытая снопомъ. Его истуканъ изъ мѣди, въ видѣ ужа, свившагося спиралью, съ человѣческою головою, стоялъ въ капищѣ Ромновѣ, по лѣвую руку Перкуна. Въ жертву ему приносили, при зажженныхъ восковыхъ свѣчахъ, янтарь, какъ произведеніе моря, а иногда и маленькихъ дѣтей, которыхъ жрецъ приготовлялъ къ жертвѣ трехдневнымъ постомъ.

7) *Пекола*—тоже самое, что̀ Плутонъ у Грековъ.

8) *Земникасъ* и *Курко* или *Куржусъ*—богъ плодовъ земныхъ, мрака и домоводства. Ему усердствовали содержаніемъ ужей, которыхъ кормили молокомъ; приносили въ жертву начатки отъ плодовъ, отъ ловли рыбъ и звѣрей. Истуканъ его каждый годъ разбивали и дѣлали новый.

Богини у Литвы были:

1) *Праурима*, богиня священнаго огня, который поддерживали въ капищахъ ея Вайделотки, принявшія обѣтъ дѣвственности.

2) *Ладо*—богиня юности и красоты. Въ честь ея совершались общественныя увеселенія, между 25 мая и 25 іюня, и пляски на лугахъ, сопровождаемыя пѣснями; въ жертву ей приносили бѣлыхъ пѣтуховъ.

3) *Лайма*—покровительница женщинъ.

4) *Лѣтва*—богиня свободы и наслажденій. Символомъ ея былъ котъ.

5) *Веллона* у Литвы, *Гильтине* у Пруссовъ, *Велли-Деева* у Лотвы, богиня вѣчности и будущей жизни. Ей покланялись во время похоронъ. Славное капище ея было на правомъ берегу Нѣмана, между Ковномъ и м. Юрбургомъ, гдѣ до-сихъ-поръ уцѣлѣло *м. Велліона.*

6) *Мильда*— богиня любви. Ей посвященъ былъ мѣсяцъ апрѣль. Она извѣстна была также подъ именемъ *Алексоты*, и имѣла свое капище въ Вильнѣ, въ саду Гедимина.

7) *Верпея*— литовская Парка. Когда раждается человѣкъ, Верпея на небѣ начинаетъ прясть нить его жизни, на концѣ которой находится звѣзда.

Когда человѣкъ находится при послѣднихъ минутахъ, Верпея разрываетъ нить, звѣзда срывается, гаснетъ въ воздухѣ и человѣкъ умираетъ.

8) *Ганду* — богиня свадебъ, выдающая дѣвицъ замужъ. Ей молились невѣсты. Теперь у Литвиновъ особеннаго рода свадебный каравай носитъ ея имя.

9) *Упине*—богиня рѣкъ, ручьевъ и всякой текучей воды. Ей посвящали бѣлыхъ поросятъ.

10) *Алябатисъ*, покровительница льна и издѣлій изъ него.

Кромѣ богинь, у Литовцевъ были различныя низшія существа, какъ-то: *Нерисъ*—нимфа рѣки Вилін; *Медзіойна*—лѣсная нимфа; мѣстопребываніе ея было близъ м. Кроже, Россіенскаго уѣзда на горѣ *Медзіо-кална*, и другія Также были боготворимы княгиня вилькомірская *Поята* и жена князя Кейстута *Бирута*, бывшая вайделоткою.

Литовцы обожали свѣтила небесныя: *солнце* (по-литовски *Савле*, женскаго рода), супруга ея—*мѣсяцъ*, дѣтей ихъ — *звѣздъ*, и прислужницъ—*утреннюю* и *вечернюю зари;* чтили гадовъ, особенно домашняго ужа, жабъ, ящерицъ, оленя, камни, поражавшіе величиною или особеннымъ видомъ; имѣли полубоговъ: *Геллона*, древняго богатыря, *Витольфа*, славнаго воина, *Палемона*, *Немона*—славнаго морехода и литовскаго князя *Куковойтиса*.

Предметомъ религіознаго поклоненія были: 1) священный огонь, неугасимо горѣвшій въ капищахъ Перкуна, Праурпмы и Курка, и въ разныхъ мѣстахъ; этотъ огонь назывался *Знічь;* 2) священныя рощи, которыя, подъ смертной казнью запрещалось рубить, и даже преступники, скрывавшіеся въ эти рощи, должны быть неприкосновенны; 3) священныя рѣки, изъ которыхъ и теперь многія носятъ названія *святыхъ;* 4) священныя озера 5) священныя деревья и 6) священныя горы, на которыхъ воздвигали капища и жертвенники.

Главная святыня самыхъ древнихъ временъ литовской исторіи, извѣстная подъ именемъ *Ромне*, *Ромове* или *Ромнове*, находилась, какъ утверждаетъ Гарткнохъ, при сліяніи рѣкъ *Фришинга* и *Блейслейна*, въ нынѣшней провинціи Восточной Пруссіи. На обширной равнинѣ, омываемой двумя рѣками, стоялъ священный дубъ, зимою и лѣтомъ зеленый (даже по свидѣтельству христіанскихъ писателей), необыкновенной толщины и высоты. Передъ дубомъ стояли три истукана боговъ: Перкуна — по срединѣ, Пекола—съ правой стороны и Атримпа—съ лѣвой. Противъ истукановъ находился жертвенникъ для жертвоприношеній и неугасимаго огня.

Верховный жрецъ назывался *Криве-Кривейто* (Судья-судей), онъ имѣлъ власть надъ Пруссами, Литвою и Лотвою; былъ собесѣдникомъ боговъ которые говорили съ нимъ преимущественно въ громѣ и грозѣ, объявляя

свою волю. Онъ пользовался такимъ уваженіемъ, что человѣкъ отправленный съ его палкою, имѣвшею три кривули, во всѣхъ означенныхъ странахъ считался лицемъ священнымъ.

Первый Криве-Кривейто, *Вейдавутъ*, достигши глубокой старости, сжегъ себя передъ народомъ на кострѣ въ жертву богамъ за счастіе народа.

Послѣ Криве-Кривейто замѣчательнѣйшіе были *Вайделоты* — низшіе жрецы, совершавшіе жертвы, наставлявшіе народъ въ вѣрѣ и врачевавшіе въ болѣзняхъ.

Изъ женщинъ имѣли религіозное значеніе: *Вайделотки* (Весталки у Римлянъ), принявшія обѣтъ дѣвственности, служившія въ храмахъ богини Праурримы и хранившія неугасимый огонь.

Въ древности, *правленіе* у Литовцевъ было теократическо — демократическое. Общественныя дѣла рѣшались въ народныхъ собраніяхъ, но преимущество имѣлъ голосъ верховнаго жреца Криве-Кривейто, изрекавшаго волю боговъ.

Весь народъ литовскій дѣлился на *пять классовъ*: 1) *жрецы*; 2) *князья* происходившіе изъ древнихъ благородныхъ родовъ, прославившихся заслугами отечеству; во время войнъ ихъ избирали вождями, и вообще, по богатству и знатности, они имѣли большую силу и вліяніе на народъ. Ихъ называли въ Пруссіи *Rike, Reiks* и *Rikis;* въ Литвѣ *Kunigas*, у Лотвы *Kungs*. 3) *Благородные люди*—классъ военный, владѣльцы земель. Въ Пруссіи они назывались *Supany*, въ Литвѣ и Лотвѣ *Bajoras;* 4) *простой народъ*, неимѣвшій земель и платившій за земли владѣльцамъ; 5) *челядь* или невольники, плѣнники и запродавшіе сами себя, по бѣдности.

Отличившіеся особыми достоинствами, независимо отъ происхожденія, и преимущественно избиравшіеся для начальствованія во время военныхъ дѣйствій, назывались *Wada*—вождь.

Первоначально Литовцы не любили войны, и въ пѣсняхъ, сохранившихся, до-сихъ-поръ, проклинали ее; но освоившись съ оружіемъ, считали военныя занятія благороднымъ дѣломъ. Въ случаѣ войны, сзывали ратниковъ звономъ колоколовъ, называвшихся *Ворпасъ* и *Гумби*, и звукомъ трубъ, въ которыя трубили на четыре вѣтра; т. е. во всѣ стороны. Въ нѣкоторыхъ мѣстахъ, вождь зарѣзывалъ козу, кровью ея обгрялъ стрѣлу, и, вмѣстѣ съ обогорѣвшимъ кускомъ дерева, посылалъ отъ дома до дома; это было знакомъ, что кто не явится на войну, тотъ будетъ наказанъ огнемъ и смертію. Для предостереженія жителей отъ нападенія близкаго непріятеля, на

возвышеніяхъ зажигали огни. Въ случаѣ войны наступательной, держали совѣтъ, и испрашивали волю боговъ чрезъ жрецовъ. Собравшееся войско распредѣляли по хоругвямъ, и учили военнымъ дѣйствіямъ. Войско дѣлилось на конныхъ и пѣшихъ; послѣднихъ бывало больше. Литовцы укрѣпляли свою страну крѣпостями и замками въ мѣстахъ неудобоприступныхъ.

Мореплаваніе также не было чуждо Литовцамъ; владѣя берегами Балтики, они освоились съ моремъ, и, по свидѣтельству Адама Бременскаго, называющаго Литовцевъ *Сембами*,—на корабляхъ привозили для мѣны товары въ шведскій портовый городъ *Бирки*, славившійся торговлею съ VII вѣка; Гарткнохъ также говоритъ, что Литовцы на корабляхъ предпринимали частыя путешествія.

Торговлю Литовцы вели со Швеціею, съ за-эльбскими Славянами и впослѣдствіи съ Новгородомъ (1).

Въ VII столѣтіи Скандинавы возобновили, извѣстныя уже приморскимъ жителямъ Балтики, нападенія, и «на берегахъ, подобныхъ цвѣтущему саду»,— какъ выражаются литовскіе баяны, — «селились варвары — мужи, алчные крови». X-е столѣтіе замѣчательно приходомъ вождя *Палемона* съ пятью стами рыцарей, поселившагося между р. р. Нѣманомъ, Дубиссою и Юрою. Весьма сомнительно, чтобы эти пришельцы были изъ Италіи, въ чемъ увѣряютъ насъ лѣтописцы. Какъ приходъ ихъ не сопровождался никакими насиліями, то должно считать ихъ Скандинавами, жившими уже нѣсколько времени между литовскими племенами, около Балтійскаго моря, знавшими ихъ обычаи, языкъ и, наконецъ, переселившимися далѣе вверхъ по Нѣману.

Потомки и сподвижники Палемона, распространяя свое владычество въ занятой ими землѣ, основали различные города и замки; въ томъ числѣ *Кунасъ* или *Каунусъ*, по преданію лѣтописцевъ, построилъ, 1030 года, замокъ *Ковно*, при впаденіи Виліи въ Нѣманъ.

Братья Кунаса: старшій *Боркусъ*, основатель *Юрборка*, имѣлъ удѣлъ отъ столичнаго своего замка внизъ по Нѣману до самаго моря, а младшій *Спера* занялъ въ свое владѣніе землю между рѣками Невяжею и Свентою (2).

По смерти Кунаса удѣлы достались сыновьямъ его, *Кернусу* и *Гимбуту* (3).

Кернусъ управлялъ высшею Литвою, Гимбутъ — Жмудью. Оба брата

---

(1) Ковен. губерн. Вѣд. № № 1 и 2.

(2) Вышепомянутая статья г. И. Борщевскаго «Свѣдѣнія о древнихъ Литовцахъ» Журн. Мин. Народ. Просв. 1844 г. ч. XLII. Отд. II.

(3) Ковен. Губерн. Вѣдом. 1843 г. № № 1 и 2.

стремились къ расширенію своего могущества и пріобрѣтенію добычи отъ другихъ народовъ, для покрытія своей бѣдности, въ которой находились, живя среди своихъ лѣсовъ. Жмудь не имѣла городовъ, и дѣлилась на деревенскія осѣдлости, разбросанныя въ глухихъ дебряхъ. Въ этой землѣ находилось нѣсколько деревянныхъ замковъ,—построенныхъ Скандинавами, которые своими укрѣпленными стѣнами охраняли храмы важнѣйшихъ идоловъ (1).

Послѣ Гимбута, бразды правленія принялъ *Монтвиллъ*, который желая освободиться отъ власти русскихъ князей, посылалъ своихъ сыновей *Ердзивилла* и *Викинта* воевать съ русскими княжествами.

Монтвиллъ, кажется, познакомилъ Жмудь съ нѣкоторыми европейскими изобрѣтеніями, и, подъ впечатлѣніемъ грозившей опасности со стороны сосѣднихъ Тевтоновъ, снабдилъ свой народъ оружіемъ (2).

Съ 1241 года *Миндовгъ* или *Мендогъ* сдѣлался властелиномъ и королемъ Литвы и Жмуди, предоставляя управленіе послѣднею своему намѣстнику, *Тройнату*.

По совѣту инфляндскаго магистра, Мендогъ обратился съ просьбою къ папѣ Иннокентію IV, объявляя желаніе принять христіанскую вѣру, съ тѣмъ только условіемъ, если онъ удержитъ за нимъ литовскую корону и обезпечитъ отъ нападеній крестоносцевъ. Папа согласился, и вотъ въ 1252 году, на поляхъ новогрудскихъ происходитъ торжественный обрядъ св. крещенія и муропомазанія надъ идолопоклонникомъ Мендогомъ. При многочисленномъ стеченіи народа, папскій легатъ совершилъ священный обрядъ и надѣлъ на Мендога литовскую корону (3).

Въ дальнѣйшемъ своемъ царствованіи, Мендогъ, обезпокоиваемый своими родственниками, подавленный могуществомъ рыцарей инфляндскаго ордена, передалъ послѣднимъ Жмудь и прилегающія къ ней литовскія провинціи, въ августѣ 1259 года. Въ то время, Жмудь простиралась до впаденія Нѣмана въ Куришъ-гафъ (4).

Когда же опасность, со стороны Руси и крестоносцевъ, миновала,—Мендогъ, жалѣя о недавно уступленныхъ владѣніяхъ, отказался отъ королевскаго титула и, въ 1255 году, опять обратился въ идолопоклонство; онъ снова забралъ уступленныя имъ земли и страшнымъ образомъ опустошилъ княжества Литовское и Мазовецкое (5).

---

(1) Starož. Pol. Balin. T. III, стр. 480.
(2) Тамже, стр. 481.
(3) Вѣст. Русск. Геогр. Общ. 1858 года № 12, стр. 235—236.
(4) Starož. Pol. T. III. стр. 481.
(5) Вѣст. Русск. Геогр. Общ., 1858 г., № 12, стр. 236.

Послѣ убіенія Мендога (1263 года), Жмудь нѣкоторое время, кажется, первенствовала надъ Литвою; затѣмъ, впродолженіи 20 лѣтъ, вся Литва была терзаема междоусобіемъ; наконецъ, Лютуверъ, владѣть Эйраголы (при р. Дубиссѣ, на Жмуди), въ 1283 году, пріобрѣлъ высшую власть въ Литвѣ, и съ того времени Жмудь еще тѣснѣе соединяется съ Литвою.

Въ послѣдующія княженія Витенесса и Гедимина, Жмудь вступаетъ въ борьбу съ прусскими крестоносцами, продолжавшуюся до обезсиленія ордена побѣдою, одержанною Владиславомъ Ягайло (1) въ началѣ XV вѣка (2).

При избраніи Гедимина великимъ княземъ, въ 1316 году, вся почти Жмудь принадлежала уже ордену; но крестоносцы, не довольствуясь этимъ, хотѣли захватить въ руки и Литву. Предлогомъ къ начатію войны послужилъ *Пелюсъ*, который, еще въ 1283 году, былъ удаленъ отъ наслѣдства и за бунтъ изгнанъ изъ отечества. Найдя убѣжище у рыцарей, Пелюсъ, послѣ смерти Витенесса, объявилъ себя претендентомъ на велико-княжескій престолъ.

Великій магистръ Карлъ Беффартъ, подъ видомъ поддержанія Пелюса, собралъ большое войско и открылъ военныя дѣйствія; онъ первоначально взялъ приступомъ Юрборгъ, а потомъ направился къ Ковно.

Великій князь Гединиъ, узнавъ о движеніи крестоносцевъ, выслалъ отрядъ подъ предводительствомъ маршала Гаштольда, которому поручилъ укрѣпить Ковно. Вскорѣ Беффартъ явился подъ стѣнами этого города и, послѣ продолжительной и упорной осады, взялъ его приступомъ; потомъ обратился на Жмудь, вверхъ по р. Невяжѣ. Всѣ укрѣпленныя мѣста, лежавшія на пути слѣдованія побѣдителя, сдавались безпрекословно, а жители переходили въ подданство нѣмецкому ордену (3).

Гединиъ, занятый войною съ русскими князьями, не могъ въ тоже время лично участвовать въ борьбѣ съ крестоносцами; по счастливомъ же окончаніи дѣлъ, склонивъ на свою сторону татарскаго хана, онъ приготовился къ войнѣ упорной.

Въ 1320 году, крестоносцы вторгнулись въ Литву, встрѣтивъ Гедимина на выгодной позиціи около *Жеймъ* (4). Магистръ поспѣшилъ атаковать Литовцевъ; но Жмудины, находившіеся въ его войскѣ и составлявшіе резерв-

---

(1) Нѣкоторые историки пишутъ *Ягелло*, *Витольдъ*. На сохранившихся отъ того времени подлинныхъ русскихъ грамматахъ подписано *Ягайло*, *Витовтъ*. Оба они были православнаго исповѣданія, первый до брака съ Ядвигою, второй, хотя и измѣнялъ вѣрованіе, но умеръ православнымъ. (Свѣдѣніе, доставленное профессоромъ Бодянскимъ автору сочиненія «Взглядъ на исторію Западной Руси»).

(2) Staroż. Polsk. T. III. стр. 482.

(3) Ковен. Губерн. Вѣд. 1843 г. № 2.

(4) *М. Жеймы*, нынѣ Ковенскаго уѣзда, къ сѣверу отъ м. Яново.

ную линію, вмѣсто поддержанія передней, сдѣлали атаку съ тылу на самихъ рыцарей. Такимъ-образомъ, Литовцы, при помощи Жмудиновъ, одержали полную и блистательную побѣду. Множество рыцарей и самъ маршалъ погибли въ этой битвѣ. Слѣдствіемъ такой побѣды было возстаніе всей Жмуди и освобожденіе ея изъ-подъ власти крестоносцевъ. Пелюсъ былъ пойманъ и обезглавленъ по приказанію Гедимина.

Пораженіе при Жеймахъ не надолго остановило покушеніе рыцарей: Литва весьма часто тревожима была ихъ набѣгами, а нерѣдко и сама мстила имъ такимъ же образомъ. Гедиминъ былъ убитъ въ 1339 году, при осадѣ Велліоны, изъ мортиры каменнымъ ядромъ (1).

Преемники Гедимина, ведя энергическую борьбу, не уступали края крестоносцамъ, пока между ними господствовало единодушіе. Семейныя несогласія между Ягайло и Кейстутомъ, поддерживаемыя крестоносцами, склонили Ягайло, въ видахъ упроченія за собою литовскаго престола, признать, въ 1382 году, жмудскую землю, отъ моря до р. Дубиссы, собственностію крестоносцевъ (2).

Съ того времени Жмудь, сдѣлавшись игрушкою политики, представляется полемъ кровавыхъ битвъ и опустошеній. Витовтъ, соединившійся съ крестоносцами, противъ Ягайло, склонилъ жмудскихъ бояръ повятовъ: Мѣдницкаго, Колтынянскаго, Кнетовскаго, Крожскаго, Видуклевскаго, Россіенскаго и Эйрагольскаго,—къ заключенію съ крестоносцами, въ Кенигсбергѣ, 26 мая 1390 года, наступательнаго и оборонительнаго союза. Жмудины обязаны были служить въ рядахъ крестоносцевъ, не соединяться съ Литовцами, а напротивъ, отражать ихъ нападенія; споры съ крестоносцами должны быть рѣшаемы полюбовно лицами, избранными отъ обоихъ народовъ; при этомъ обезпечивалась свобода торговли Жмудиновъ въ Пруссіи. Маршалъ ордена подарилъ жмудскимъ посланникамъ одежды изъ дорогихъ тканей, а жителямъ отправилъ хлѣбъ, соль, сукно и т. п. Подробности договора показываютъ, что крестоносцы смотрѣли на Жмудь, какъ на союзный край, признавая Витовта королемъ края (3).

Въ 1387 году совершилось крещеніе Литвы, безъ всякаго труда. Въ Вильнѣ давно уже славословили Христа Спасителя. Вообще, 56 литовскихъ князей исповѣдывали православную вѣру, 16 русскихъ княженъ были въ замужствѣ за литовскими князьями, 15 литовскихъ княженъ были выданы за князей русскихъ. Литовцы всегда были преданы своимъ великимъ князьямъ; воля послѣднихъ были закономъ для первыхъ. При Гедиминѣ,

(1) Ковен. Губерн. Вѣд. 1843 г. № 5.
(2) Staroż. Pol. T. III, стр. 482.
(3) Staroż. Pol. T. III, стр. 483—484.

а особенно при Ольгердѣ и Ягайло, до брака его съ Ядвигою, почти всѣ князья и княгини были православными. Естественно ли было, чтобы знатнѣйшіе литовскіе сановники и жены ихъ оставались чуждыми христіанства. Одни принимали его изъ подражанія великокняжескому дому, а другіе,— что̀ гораздо правдоподобнѣе, по убѣжденію. На это есть фактъ: духовникъ великой княгини литовской, первой супруги Ольгердовой, Маріи, монахъ Несторъ, обращалъ придворныхъ въ православную вѣру. Три изъ нихъ: *Круглецъ, Кумецъ* и *Нежило,* во святомъ крещеніи Антоній, Іоаннъ и Евстафій, твердость свою запечатлѣли мученическою смертію, и теперь нетлѣнныя мощи ихъ почиваютъ въ виленскомъ Свято-Духовомъ монастырѣ (1).

Въ Литвѣ, даже въ простомъ народѣ было довольно христіанъ православныхъ, до утвержденія христіанства. Историкъ литовскаго народа, Нарбутъ, пишетъ: «Отъ самаго начала власти великихъ князей литовскихъ надъ землями русскими, несмотря на большую разность вѣры, никогда не было нетерпимости христіанства; напротивъ, князья, уважая права, языкъ и обычаи покоренныхъ народовъ, сами заимствовали у нихъ то, что признавали мудрымъ; поэтому православная вѣра путемъ кроткаго убѣжденія во святыхъ истинахъ распространилась въ Литвѣ прежде, нежели правительство думало принять къ тому мѣры» (2).

Жмудь долѣе прочихъ княжествъ хранила прежнюю свою вѣру. Она обращена въ христіанство Ягайло и Витовтомъ. Ягайло два раза принималъ на себя апостольскіе труды: одинъ разъ въ 1387, а другой въ 1413-мъ. Въ 1387 году крещена вся Литва вообще, а въ 1413-мъ Жмудь. Въ 1387 году Ягайло, съ князьями, епископами, боярами, панами и множествомъ народа, литовскаго и жмудскаго, держалъ въ Вильнѣ сеймъ объ утвержденіи христіанства, и тамъ же, въ Вильнѣ, окрещены всѣ язычники. Потомъ король ѣздилъ изъ земли въ землю, изъ уѣзда въ уѣздъ, приказывалъ простому народу сходиться къ святому крещенію въ главнѣйшіе города, а чтобы лучше пріохотить народъ, купилъ въ Польшѣ большое количество бѣлаго сукна; на новокрещенныхъ надѣвали платье изъ него, въ подарокъ отъ короля. Слыша о такой щедрости, язычники со всѣхъ сторонъ приходили креститься; иной шолъ не ради крещенія, а ради платья, потому-что до того времени ходили только въ рубахахъ и въ звѣриныхъ шкурахъ. Окрещено Литовцевъ въ разныхъ мѣстахъ около 30 тысячъ (3).

---

(1) Православіе и Русская народность въ Литвѣ, И. Боричевскаго, стр. 3—30.
(2) Dz. st. nar. Lit., Narb. T. VI., стр. 339 и 340.
(3) Православіе и Русск. народ. въ Литвѣ, Боричевскаго, стр. 30 — 40.

Постоянныя несогласія между Литовцами и крестоносцами оставляли Жмудь въ независимомъ положеніи до извѣстнаго трактата, заключеннаго 12 октября 1398 года между Витовтомъ и гроссъ-мейстеромъ Конрадомъ Юнгингенъ, на нѣманскомъ островѣ, при устьѣ Дубиссы. По этому договору Витовтъ уступилъ крестоносцамъ западную Жмудь, до р. Дубиссы.

Тогда гроссъ-мейстеръ приступилъ къ кровавому обращенію Жмуди въ христіанство. Рыцари, искавшіе приключеній и славы, стекались со всѣхъ сторонъ Европы въ Кёнигсбергъ, подъ знамена ордена, чтобы въ послѣднемъ пріютѣ идолопоклонства, въ уголкѣ земли жмудской, водрузить крестъ на погасшихъ жертвенникахъ Перкуна. Жмудскій народъ, упрямо отстаивая свое идолопоклонство, съ фанатическимъ мужествомъ предпринялъ борьбу. Кровь лилась потоками, горѣли села, оставленныя жителями, скрывавшимися въ лѣсахъ впродолженіи всего 1399 года; но тщетны были усилія рыцарей. Великій маршалъ ордена и самъ гроссмейстеръ Конрадъ Юнгингенъ ничего не могли сдѣлать, кромѣ ужаснаго разоренія края. Вождь жмудскаго народа, какой-то *Тель* (можетъ быть, *Тальвошв*) отлично защищался, впродолженіи полутора года, противу рыцарей, нападавшихъ съ двухъ сторонъ—отъ Пруссіи и Инфляндіи, и принудилъ нападающихъ къ отступленію. Въ началѣ 1400 года, крестоносцы, подкрѣпленные рыцарями, прибывшими изъ Франціи и Нидерландовъ, подъ предводительствомъ герцога лотарингскаго Карла Смѣлаго, положили употребить всѣ средства къ окончательному завоеванію Жмуди и обращенію ее въ христіанство. По приказанію гроссмейстера объявлено было во всей Пруссіи поголовное ополченіе и торжественныя молебствія о благополучіи крестоваго похода. Затѣмъ, маршалъ ордена съ герцогомъ лотарингскимъ и прочими рыцарями, предводительствуя большою арміею, переправились въ первыхъ числахъ февраля чрезъ Нѣманъ по льду, и нечаянно напали на Жмудь. Нападеніе было такъ неожиданно и такъ секретно, что Жмудины не имѣли ни времени, ни возможности скрыться или защищаться, и потому чрезвычайно много невооруженныхъ людей пало отъ рукъ рыцарей, еще болѣе взято въ плѣнъ, а страна подверглась страшному опустошенію. Упадокъ духа сдѣлался всеобщимъ. При этихъ несчастныхъ обстоятельствахъ Витовтъ, претерпѣвъ отъ Татаръ пораженіе, при Ворсклѣ, старался поддержать союзъ съ крестоносцами и самъ съ комтуромъ Рагнеты Марквардомъ Зальцбахъ, вторгнувшись въ Жмудь съ другой стороны, помогалъ крестоносцамъ. По истеченіи 12 дней истязаній, грабежей и пожаровъ, Жмудины, приведенные въ отчаяніе, покорились крестоносцамъ. Они обѣщались принять крещеніе и признать владычество ордена. Представленные изъ дворянскаго сословія заложники, должны были служить ручательствомъ въ исполненіи обѣта.

По завоеваніи Жмуди, немедленно построено было два оборонительныхъ замка, изъ которыхъ одинъ на мѣстѣ Велліоны, называемый *Фридбергъ* (Friedberg), сдѣлался столицею крестоносной Жмуди. Управляющимъ страною назначенъ Михаилъ *Кюхмейстеръ-фонъ-Штернбергъ* (Küchmeister fon Sternberg), которому подчинены были чиновники въ волостяхъ; большое число духовныхъ разошлось по всему краю для обученія народа правиламъ вѣры Христовой. Крестоносцы, желая привязать къ себѣ народъ, обезпечили неприкосновенность всякой собственности и роздали щедрые подарки деньгами, хлѣбомъ и скотомъ. Многіе изъ извѣстнѣйшихъ боярскихъ фамилій приняли св. крещеніе въ Маріенбургѣ; но бо́льшая часть Жмудиновъ не думала обращаться въ христіанство. Другіе бояре и вольные люди бѣжали въ Литву, гдѣ нашли, по распоряженію Витовта, надежный пріютъ.

Въ 1401 году на Жмуди вспыхнуло возстаніе. Отъ всѣхъ трактовъ (повятовъ) послана была просьба къ великому князю литовскому о принятіи ихъ подъ свое владычество, и жмудская земля вновь присоединена къ своей матери—Литвѣ.

Впослѣдствіи Жмудь опять была передана крестоносцамъ; но уже до 1410 года, т. е. до паденія могущества крестоносцевъ, вслѣдствіе пораженія ихъ подъ Гринвальдомъ, орденъ владѣлъ Жмудью безпрестанно волнующеюся.

Возрастающее несогласіе крестоносцевъ съ Польшею, и охлажденіе Витовта къ ордену, были поводомъ къ тайному поддержанію Витовтомъ волненія въ жмудскомъ народѣ. Повяты въ окрестностяхъ Россіенъ, отъ 1407 года, почти постоянно находились съ оружіемъ въ рукахъ. Такое положеніе дѣлъ продолжалось до открытія, лѣтомъ 1409 года, войны Польшею и Литвою съ прусскими крестоносцами.

Въ то время, когда король Владиславъ Ягайло началъ военныя дѣйствія въ окрестностяхъ *Бидгощи*, Витовтъ, въ августѣ того же года, изгналъ крестоносцевъ изъ Жмуди, и овладѣлъ всѣми ихъ укрѣпленными замками. Рѣшительная побѣда, одержанная польско-литовскими войсками надъ крестоносцами, 15 іюля 1410 года, подъ Гринвальдомъ, устроила судьбу Жмуди. *Торунскимъ* договоромъ, заключеннымъ 1-го февраля 1411 года, между Ягайло и Витовтомъ съ одной стороны и гроссмейстеромъ Генрихомъ *Плауэномъ* (Plauen) съ другой, Жмудское княжество передано въ пожизненное владѣніе королю и его брату, великому князю; но ихъ же смерти должно было перейти, согласно прежнимъ договорамъ, къ крестоносцамъ. Но это была послѣдняя надежда, оставленная рыцарямъ.

1413 года, самъ Ягайло съ Витовтомъ отправились въ Жмудское княжество для окончательнаго введенія тамъ христіанства, и хотя жители упорно

придерживались идолопоклонства, но съ уничтоженіемъ ихъ кумировъ, наконецъ, склонились къ принятію св. крещенія. Виленскій воевода *Кежгайло*, назначенный, сверхъ занимаемой имъ должности, старостою всего жмудскаго края, обязанъ былъ наблюдать, совмѣстно съ войтами, назначенными въ 28 волостяхъ, или повѣтахъ, за окончательнымъ введеніемъ христіанства въ Жмудскомъ княжествѣ. Королевскіе уполномоченные испросили на констанскомъ соборѣ, въ 1416 году, учрежденіе особой эпархіи, которая, по установленіи въ 1417 году, названа *Мѣдницкою*.

Въ слѣдующемъ 1418 году, непредвидѣнное возстаніе языческаго населенія потрясло весь край, и угрожало уничтоженіемъ едва введеннаго христіанства. Народъ изгналъ епископа и священниковъ, разрушилъ построенныя церкви, ограбилъ дома дворянъ, принявшихъ крещеніе, и опять воздвигнулъ вездѣ идолопоклонническіе храмы и кумиры.

Витовтъ принужденъ былъ мечомъ усмирять волненіе, среди безпрерывныхъ столкновеній съ крестоносцами за наслѣдственное владѣніе Жмудью и за границу, которую онъ желалъ провести по устье Нѣмана, такъ, чтобы и Мемель принадлежалъ Литвѣ (1).

Споры и столкновенія продолжались до заключенія новаго трактата, 17 августа 1422 года, между крестоносцами, Польшею и Литвою, при *Радзинѣ*, надъ озеромъ *Мѣльнемъ*. Представителемъ Литвы былъ *Гедыголдъ* (Gedygold), одинъ изъ высшихъ литовскихъ сановниковъ. По этому трактату Жмудское княжество, навсегда, безусловно, уступлено Ягайлѣ и Витовту. Съ-тѣхъ-поръ жмудскій народъ никогда не подпадалъ подъ власть крестоносцевъ, несмотря на многія волненія и междоусобія, потрясавшія Литву при Свидригайлѣ и Сигизмундѣ Кейстутовичѣ. Мирный же договоръ, заключенный между Свидригайло и гросмейстеромъ Павломъ *Русдорфомъ* (Rusdorf), въ Христмемелѣ, 1431 года, утвердилъ опредѣленныя, при Витовтѣ, границы Литвы.

Но Жмуди суждено было еще разъ испытать нападеніе рыцарей съ другой стороны. Инфляндскіе рыцари, заключивъ съ Свидригайломъ союзъ противу великаго князя литовскаго, Сигизмунда, напали на Жмудь въ 1432 году. По изгнаніи Свидригайло, жмудскій староста вооружилъ народъ и принудилъ рыцарей къ отступленію. Весною, въ слѣдующемъ году инфляндскіе меченосцы, поддерживающіе Свидригайло, явились съ новыми силами, и впродолженіи двухъ недѣль жгли и грабили дома, а несчастныхъ жителей забирали въ плѣнъ. Но того же года, около праздника св. Пасхи, Жмудины отмстили крестоносцамъ: вторгнувшись въ ихъ владѣнія, они опустошали

(1) Staroż. Pols. Balińsk. T., III., стр. 485—493.

селенія, и въ одномъ сраженіи разбили рыцарей, взявъ въ плѣнъ маршала съ двумя сановниками. Наконецъ, памятная побѣда одержанная Литовцами и Поляками надъ Инфляндцами и войсками Свидригайло, въ 1435 году, при *Побойскѣ*, близъ Вилькоміра, обезсилила крестоносцевъ навсегда, и совершенно упрочила спокойствіе Жмуди.

Слѣдствіемъ такой побѣды, равной побѣдѣ, одержанной подъ Гринвальдомъ, былъ общій миръ, заключенный съ орденомъ въ 1433 году въ *Брестѣ-Куявскомъ*, по условіямъ котораго крестоносцы торжественно отказались отъ правъ своихъ на Жмудское княжество.

Много нужно было времени, чтобы привести въ порядокъ страну, столько разъ истерзанную опустошительными войнами. Въ восточной и южной частяхъ, надѣленныхъ плодородною почвою, легче было завести новыя поселенія; но остальное пространство къ западной границѣ, покрытое большею частію песками, долго еще оставалось пустошью.

Внутреннее состояніе Жмуди начало проясняться съ царствованія Сигизмунда I-го. До того же времени, а именно: отъ правленія Витовта, Сигизмунда Кейстутовича и Казиміра IV, — мало осталось письменныхъ памятниковъ, могущихъ дать понятіе о внутреннемъ устройствѣ края и народномъ бытѣ его жителей.

Великій князь Александръ Казиміровичъ, въ *земской привиллегіи*, данной Жмуди (на русскомъ языкѣ), 22 августа 1492 года, обратилъ вниманіе только на дворянъ или бояръ. Онъ надѣлилъ ихъ разными льготами. Объявляя, что Жмудь присоединена къ Литвѣ, не посредствомъ завоеванія, а добровольно, Александръ дозволялъ жмудскимъ дворянамъ пользоваться всѣми правами и льготами, дарованными уже литовскому дворянству (1).

Сигизмундъ I, желая прекратить злоупотребленія, дѣлаемыя чиновниками и владѣльцами въ деревняхъ, повелѣлъ, въ 1522 году, собрать въ одинъ кодексъ, прежде дарованныя права и древніе литовскіе обычаи. Съ 1524 по 1529 годъ этотъ кодексъ передѣлывался и дополнялся; а съ 1530 года введенъ во всеобщее употребленіе. Это былъ *первый* или иначе называемый, *старый статутъ литовскій*. Онъ изданъ *по-русски*, въ 1532 году переведенъ на литовскій и польскій языки, но только какъ предметъ любопытства для людей не понимавшихъ по-русски; въ судахъ же имѣлъ обязательную силу въ подлинникѣ русскомъ, такъ какъ судопроизводство отправлялось въ Литвѣ на русскомъ языкѣ (2). «Русскій

(1) Starož. Polska T., III, стр. 493—497.
(2) Правос. и Русск. Народ., Боричевскаго стр., 64—70

языкъ» — пишетъ Чацкій — «былъ въ Литвѣ всеобщимъ; имъ говорили въ судахъ и со властями; на немъ отвѣчали король, судья и каждый сановникъ» (1). Употребленіе въ судопроизводствѣ языка нерусскаго было воспрещено закономъ: въ литовскомъ статутѣ, раздѣлѣ IV, пунктѣ 1-мъ постановлено: «*писарь земскій долженъ писать всѣ бумаги, выписки и позывы по-русски, словомъ и буквами русскими, а не на иномъ какомъ-либо языкѣ, и не иными словами*». (2).

Княжество Литовское (въ составѣ котораго находилась уже вся нынѣшняя Ковенская губернія), при возрастающемъ могуществѣ двухъ сосѣднихъ государствъ, царства Московскаго и королевства Польскаго, находилось въ невыгодномъ положеніи, и не могло оставаться независимымъ. Сліяніе его съ Польшею, исповѣдывавшею вѣру римско-католическую, угрожало большей части православнаго населенія Литовскаго княжества, владѣвшаго княжествами Полоцкимъ, Минскимъ, Черниговскимъ, Кіевскимъ и другими. А потому, естественно было бы соединеніе его съ Русью московскою, государствомъ соплеменнымъ и единовѣрнымъ. Оно согласно было съ единодушнымъ желаніемъ въ Литвѣ народа и произнесено не однажды на его сеймахъ народныхъ, но не могло совершиться. Въ Москвѣ тогда царствовалъ грозный государь, Іоаннъ IV-й. Итакъ, Литва соединила свою судьбу съ Польшею, въ 1569 году, при королѣ Сигизмундѣ-Августѣ; но это соединеніе было условное. Княжество Литовское и подъ державою королей польскихъ должно было имѣть свой особенный сеймъ и отдѣльное отъ Польши управленіе, сохранить свою православную вѣру и всю русскую народность. Оно соединено было съ Польшею, какъ равный съ равнымъ, какъ вольный съ вольнымъ. Условіе это подтверждалось при началѣ каждаго царствованія и называлось *pacta conventa* (3).

39983

Между-тѣмъ въ Литвѣ, для распространенія папской власти и римско-католической религіи вводилась *унія*. Съ этою цѣлью, содѣйствіемъ польскаго правительства сзываемы были изъ Бѣлой, Малой и Червонной Руси важнѣйшія лица православнаго исповѣданія, духовныя и свѣтскія, въ 1590 году, въ Брестѣ-Литовскомъ или, какъ тогда именовали, въ Брестѣ-Русскомъ, а въ 1593 году въ Львовѣ. Наконецъ, по созваніи вновь въ 1594 году, съ этою цѣлью съѣзда въ Брестѣ, нѣкоторыя изъ находивших-

---

(1) O Lit. i Pol. praw., Czack., T. I, стр. 48.

(2) Правос. и Рус. Народ., Боричев., стр. 64—70.

(3) «Взглядъ на Исторію Западной Руси», стр. 15 и 16.

Pacta conventa, возобновляемое при каждомъ царствованіи, заключало въ себѣ особенное условіе—не нарушать свободы совѣсти православныхъ жителей, и утверждалось клятвами короля при вступленіи на престолъ (Полеск. Истор., Павлищева, стр. 137, 151).

Центральная В-Морская Библиотека РКВМФ СССР

ся на этомъ соборѣ духовныхъ и свѣтскихъ лицъ, увлеченныя прельщеніями польскихъ олигарховъ, или устрашенныя гоненіями ихъ и жестокостями, постановили учредить унію и признать римскаго папу своимъ главою, но не на положеніяхъ флорентинскаго собора, а на тѣхъ условіяхъ, чтобы имъ предоставлено было совершать богослуженіе на своемъ славянскомъ языкѣ и оставлены были весь порядокъ церковной службы восточной Церкви, даже древній символъ вѣры, неизмѣнными. Такое постановленіе брестскаго собора, чрезъ особо отправленныхъ пословъ, представлено было папѣ, принято имъ съ радостію и вполнѣ утверждено (1).

Со времени введенія уніи, исторія Литвы еще болѣе связывается съ польскою, а части ея, входящія нынѣ въ Ковенскую губернію, принимаютъ незамѣтное, маловажное участіе.

Въ царствованіе короля Владислава IV, въ Ковно учрежденъ былъ, въ 1642 году, орденъ іезуитовъ, котораго цѣль состояла въ распространеніи папской власти (2).

Янъ-Казиміръ (1649—1664) войною съ Россіею и Швеціею навлекъ бѣдствія на Литву и Жмудь. Блестящій успѣхъ русскаго оружія былъ слѣдствіемъ рѣшительныхъ мѣръ, принятыхъ царемъ Алексіемъ Михайловичемъ, и только моровая язва, распространившаяся по всему государству остановила быстрые успѣхи русскаго оружія, послѣ двукратнаго пораженія короннаго гетмана Радзивилла, въ 1654-мъ году, близъ Орши и Шклова (3).

Въ августѣ 1655 года, шведскія войска вторгнулись въ предѣлы Жмуди, разграбили Ковно, и сожгли всѣ лучшія зданія (4).

Великій канцлеръ Христофоръ Пацъ и литовскій кравчій Христофоръ Сапѣга вытѣснили непріятеля изъ Ковно, но опустошенный городъ потерялъ торговое значеніе и пришелъ въ бѣдственное положеніе (5).

Пользуясь слабостію Польши, русскія войска, снова предводимыя своимъ государемъ, заняли, безъ боя, Минскъ, Ковно, Гродно, Пинскъ, Вильно и почти все княжество Литовское; вслѣдствіе чего продолжалась осьмилѣтняя война, оконченная очищеніемъ литовскихъ городовъ отъ русскихъ войскъ (6).

Предъ началомъ Сѣверной войны Августъ II прибылъ изъ Варшавы въ

---

(1) «Взглядъ на Исторію Западной Руси», стр. 40—41.
(2) Изъ актовъ Ковенской гимназіи.
(3) Русск. Истор., Устрялова Т. I, стр. 327—328).
(4) Исторія Самогитской Епархіи. Кс. Волончевскій, Т. I, § 12 стр. 19 и 20.
(5) Памятн. Кн. Ковен. губ., 1853 г.
(6) Русск. Истор. Устр. Т. I, стр. 328—332.

Биржи (нынѣ мѣстечко Поневежскаго уѣзда), 20 февраля 1701 года, былъ встрѣченъ тамъ многими литовскими вельможами и курляндскимъ герцогомъ Фердинандомъ *Кетлеромъ*. Польскій король принялъ торжественно Императора Петра Великаго, прибывшаго изъ Динабурга. Оба монарха заключили наступательный и оборонительный союзъ противъ общаго своего врага, Карла XII. Пребываніе въ Биржахъ государей продолжалось до 10-го марта. Чрезъ пять мѣсяцевъ Жмудь была свидѣтельницею торжественнаго шествія шведскаго короля въ Польшу, для низложенія короля Августа II-го. Карлъ XII овладѣлъ Биржами, забралъ тамъ много вооруженія, приготовленнаго Августомъ II-мъ, и отсюда уже двинулся съ войскомъ внутрь края (1). Въ томъ же году шведскія войска вступили въ г. Ковно, гдѣ пробыли около 3-хъ мѣсяцевъ (2). Скоро вся Литва и Польша сдѣлались театромъ продолжительной войны, окончившейся ништадтскимъ миромъ (30 августа 1721 года) (3).

Во время Семилѣтней войны, русскія войска, при Императрицѣ Елисаветѣ, подъ предводительствомъ Апраксина и Фермора, въ 1757 и 1758 годахъ, проходили чрезъ Жмудь въ предѣлы Пруссіи; а по истеченіи 37 лѣтъ послѣ того, Жмудь сдѣлалась достояніемъ Россіи (4), по трактату 1795 года.

Бросимъ взглядъ на устройство частей великаго княжества Литовскаго, вошедшихъ впослѣдствіи, въ составъ Ковенской губерніи.

Изъ преданій и открытыхъ до настоящаго времени письменныхъ памятниковъ видно, что Жмудь во времена дохристіанскія не имѣла городовъ, а только разбросанные въ лѣсахъ, при рѣкахъ и озерахъ, одинокіе замки. Она раздѣлялась на *волости*, заключавшія въ себѣ извѣстное число деревень и домовъ. Каждою волостію управлялъ *тіунъ* (Tiwunas), который прежде избирался жителями; а послѣ введенія христіанства назначался великими князьями литовскими. Въ волостяхъ были *войтоства* (wójtostwa), заимствованныя отъ крестоносцевъ. Такая іерархія чиновниковъ исполняла повелѣнія вотчиннаго князя этой страны, Кейстута, который проживая почти постоянно въ своей столицѣ, *Трокахъ* (нынѣ уѣздный городъ Виленской губерніи), имѣлъ на Жмуди своего намѣстника. Послѣ принятія христіанства и тѣснѣйшаго соединенія Жмуди съ Литвою, въ княженіе Витовта, раздѣленіе края осталось то же самое, а страна названа «*княжествомъ Жмудскимъ*», тогда какъ другія княжества и удѣлы приняли названія воеводствъ (5).

(1) Staroż. Pol. T. III, стр. 456—457.
(2) Акты Ковен. бернардин. монастыря.
(3) Русск. Ист., Устрялова Т. II, стр. 79.
(4) Журн. Мин. Внутр. Дѣлъ, 1845 г., кн. 9, стр. 395.
(5) Staroż. Polska, T. III, стр. 498 и 499.

Княжество Жмудское простиралось между 38° 45′ и 42° долготы и 55° и 56° 27′ широты; остальную часть нынѣшней Ковенской губерніи составляли сѣверныя части воеводствъ Виленскаго и Троцкаго (1). Первымъ управлялъ *старо̀ста*, а прочими *воеводы*. Главный правитель обладалъ, отъ имени короля, высшею судебною властію, и былъ обязанъ четыре раза въ годъ производить судъ, въ который поступали на апелляцію дѣла изъ тіунскихъ судовъ. Воеводства дѣлились на *повяты* (powiaty), княжество Жмудское—на *тракты*. Это послѣднее раздѣленіе получило начало, можетъ-быть, въ то время, когда въ краѣ, покрытомъ лѣсами, только тракты или дороги, соединявшія важнѣйшіе пункты, были единственными заселенными мѣстами. Эти тракты были извѣстны до самыхъ послѣднихъ временъ древней Польши, такъ-что въ помѣщичьихъ документахъ даже XVIII столѣтія, при означеніи имѣній Жмудскаго княжества, прописывалось къ какому онѣ принадлежали повяту и на какомъ находились трактѣ. Тракты именовались: *Запущанскій* (по-литовски Užgiris), *Лауданскій*, *Датновскій*, *Пернаровскій*, *Комповскій*, *Гольшевскій*, и т. д. Впослѣдствіи жмудскія волости (wałstes) приняли названія повятовъ (powiatów). Все Жмудское княжество, до 1795 года, раздѣлялось на 28 повятовъ; а именно: Эйрагольскій, Вилькійскій, Веліонскій, Россіенскій, Видуклевскій, Крожскій, Тендзягольскій, Ясвойнскій, Шавельскій, Великихъ-Дырвянъ (Wielkich Dyrwian), Малыхъ-Дырвянъ, Бержанскій, Ужвентскій, Тельшевскій, Ретовскій, Поюрскій, Вѣшвянскій, Коршевскій, Шавдовскій, Гондынгскій, Тверскій, Потумшевскій, Биржинянскій, Полонговскій, Повонденскій, Медынгянскій, Корклянскій, Жоранскій (2).

Сверхъ того, на мѣстѣ нынѣшней Ковенской губерніи находились изъ воеводства Виленскаго—сѣверная часть повята Виленскаго, повятъ Вилькомірскій (Wilkomierski) и бо́льшая часть повята Браславскаго; а изъ воеводства Троцкаго—сѣверная часть повята Ковенскаго и повятъ Упитскій (3); послѣдній въ XV и началѣ XVI столѣтія составлялъ часть Троцкаго воеводства—хоронжество *Упитское*.

Въ судебномъ отношеніи княжество Жмудское раздѣлялось на *репартыціи* (Repartycye). До 1775 года всѣ присутствія были въ Россіенахъ; потомъ отъ россіенской репартыціи отдѣлена репартыція тельшевская. Впослѣдствіи, когда отдѣлили отъ Упитскаго повята шавельскую экономію, то въ Шавляхъ образовали особую репартыцію.

---

(1) Тамъ же, стр. 116, 474 и 475.
(2) Starożytna Polska T. III, стр. 488—500.
(3) Starożytna Polska. T. III, стр. 116—473.

Шавельская экономія простиралась отъ курляндской границы до Радзивилишекъ включительно, а упитская отъ Лигума до Шакинова (1).

Жмудское княжество избирало трехъ пословъ на сеймъ и четырехъ депутатовъ въ трибуналъ великаго княжества Литовскаго, изъ которыхъ два присутствовали при засѣданіяхъ суда въ Вильнѣ, а другіе два въ Минскѣ или Новогрудкѣ. Въ княжествѣ находились три сенатора: епископъ, старо́ста и каштелянъ. Жмудскій старо́ста, по своему званію, пользовался такимъ же значеніемъ, какъ воевода въ другихъ провинціяхъ, и мѣсто его въ сенатѣ было между воеводами лэнчицкимъ и брестъ-куявскимъ (2). Гербъ княжества изображалъ, въ красномъ полѣ чернаго медвѣдя съ бѣлымъ ошейникомъ (3).

Трактатъ между Россіею, Австріею и Пруссіею, положившій конецъ бытію Польши (24 октября 1795 года), отдалъ Россіи остальныя всѣ области, носившія еще имя «Великаго Княжества Литовскаго». Въ томъ же году указомъ Императрицы Екатерины II-й, 14 декабря, изъ нихъ учреждены были два намѣстничества *Виленское* и *Слонимское* (4).

При Императорѣ Павлѣ I-мъ намѣстничества переименованы губерніями и указомъ 12 декабря 1796 года Виленская и Слонимская губерніи образовали одну губернію *Литовскую*, гдѣ губернскимъ городомъ назначенъ *Вильно*. Изъ 41-й губерніи 11-ти (въ томъ числѣ и Литовской), предоставлены были тѣ преимущества и права, которыми онѣ пользовались подъ управленіемъ прежнихъ владѣтелей. Это постановленіе имѣло важныя послѣдствія; потому-что нарушилось то единство губернскаго управленія, къ которому стремилась Екатерина II. Въ привиллегированныхъ губерніяхъ возстановлены прежнія правительственныя учрежденія; такъ въ Литовской—трибуналъ, суды гродскіе и подкоморскіе.

Вообще, новое устройство губерній, произведенное Императоромъ Павломъ I-мъ представляло нѣкоторыя неудобства: губерніи были несоразмѣрны одна съ другою, и по пространству, и по населенію, и по составу уѣздовъ. Въ Литовской губерніи было 19 уѣздовъ; закрыто было много городовъ. Это затруднило дѣйствія земской полиціи, и ослабило народную промышленность, которая преимущественно сосредоточивается въ городахъ.

---

(1) Свѣд. сообщ. чиновн. особ. поруч. при Нач. губ., г. Прекеромъ.

(2) Starož. Pol. T. III. стр. 500.

(3) По свѣд. г. Прекера.

(4) Статистич. Очерки Россіи, К. Арсеньева, стр. 132 и 134, и Журн. Мин. Вн. Дѣлъ 1483 года, кн. 3-я.

Императоръ Александръ I-й, въ самомъ началѣ своего царствованія (въ 1801 году), призналъ необходимымъ для устройства государства увеличить число губерній. Литва образована правильнѣе, раздѣленіемъ на двѣ губерніи Виленскую и Гродненскую (1). Въ составъ Виленской губерніи вошло прежнее воеводство Виленское, съ большею частію воеводства Троцкаго и все княжество Жмудское. Ей дано было 11 уѣздовъ, которымъ соотвѣтствовали слѣдующіе города: Вильно, Троки, Ковно, Россіены, Тельши, Шавли, Поневежъ, Вилькоміръ, Браславъ, Ошмяны и Свенцяны. Изъ нихъ два не сообщили именъ зависящимъ отъ нихъ уѣздамъ, именно: *Поневежъ*, уѣздъ котораго остался съ именемъ *Упитскаго* и *Свенцяны*, которыхъ уѣздъ назывался *Завилейскимъ*. Въ уѣздѣ Браславскомъ, втеченіи времени званіе уѣзднаго города переносилось сначала изъ Браслава въ *Видзы* (1808); потомъ изъ Видзъ въ м. *Езеросы*, переименованное, съ тѣмъ вмѣстѣ, въ *Новоалександровскъ* (1836 г.). Это измѣняло и наименованіе самаго уѣзда, соотвѣтственно названію городовъ. Въ 1819 году отъ Тельшевскаго уѣзда отчислено было *м. Полангенъ*, съ своимъ округомъ, къ губерніи Курляндской, потомъ снова возвращено было Виленской губерніи въ 1827 году; наконецъ, вслѣдствіе новыхъ соображеній опять перешло въ Курляндскую губернію, гдѣ остается и понынѣ (2).

Западныя губерніи вообще, съ самаго начала царствованія Императора Николая I-го, были предметомъ постояннаго вниманія и попеченія правительства. Изъ мѣръ, принятыхъ въ видахъ уравненія этихъ губерній съ внутренними областями Имперіи, были: 1) введеніе, какъ по правительственной, такъ и по судебной части, вмѣсто литовскаго статута, того самаго порядка, который существуетъ во внутреннихъ областяхъ государства; 2) присвоеніе всѣмъ присутственнымъ мѣстамъ и должностнымъ лицамъ въ западныхъ губерніяхъ тѣхъ наименованій, какія приняты въ великороссійскихъ губерніяхъ. Вслѣдствіе этого, главные суды переименованы въ палаты гражданскаго и уголовнаго судовъ, гродскіе суды уничтожены и дѣла ихъ переданы въ уѣздные суды; должности подкоморіевъ, коморниковъ, возныхъ хорунжихъ и проч. упразднены и отданы въ завѣдываніе уѣздныхъ судей или исправниковъ, по принадлежности; 3) введеніе русскаго языка по судопроизводству во всѣхъ западныхъ губерніяхъ.

Сверхъ этихъ мѣръ, правительство признало полезнымъ произвести новое разграниченіе въ западныхъ губерніяхъ. По причинѣ разноплеменности жителей Виленской губерніи, сравнительно большаго населенія противъ

---

(1) Статистич. Очерки Россіи, К. Арсеньева, стр. 136—140.
(2) Журн. Мин. Вн. Дѣлъ, 1843 г., кн. 3.

всѣхъ съ нею смежныхъ губерній, а также пограничности положенія, представлялась неизбѣжность раздѣлить ее на двѣ губерніи (1). Въ отдѣляемой отъ Виленской губерніи части предназначался главнымъ городомъ *Россіены*, по центральности положенія; но ближайшія соображенія показали неудобство такого предположенія. Удаленіе города Россіенъ отъ главныхъ путей сообщенія, какъ сухопутныхъ, такъ и водяныхъ, не представляло никакихъ надеждъ, чтобы промышленность и торговля могли впослѣдствіи развиться до степени, соотвѣтствующей значенію и потребностямъ губернскаго города; почему было рѣшено отдать предпочтеніе городу *Ковно*.

Въ Высочайшемъ указѣ, данномъ правительствующему сенату, 18 декабря 1842 года, повелѣно было изъ сѣверныхъ частей Виленской губерніи, образовать особую губернію *Ковенскую*, которая въ 1843 году и открыта, въ составѣ 7-ми уѣздовъ. Ковенскій уѣздъ частію сокращенъ, въ пользу Трокскаго, Виленской губерніи, частію распространенъ на счетъ Россіенскаго Уѣзда; Упитскій переименованъ въ *Поневежскій* (2).

---

(1) Статистич. Очерки Россіи, К. Арсеньева, стр. 147—149.
(2) Журн. Мин. Вн. Дѣлъ, 1843 г., кн. 3.

ОПИСАНІЕ

КОВЕНСКОЙ ГУБЕРНІИ.

ГЛАВА I.

I. ГЕОГРАФИЧЕСКОЕ И ТОПОГРАФИЧЕСКОЕ ОПИСАНІЕ ГУБЕРНІИ.

Введеніе.

а) Краткое обозрѣніе астрономическихъ, геодезическихъ, топографическихъ и межевыхъ работъ, произведенныхъ различными вѣдомствами, въ Ковенской губерніи, для опредѣленія положенія мѣстъ въ ней, для измѣренія площади ея и раздѣленія ея на части.

Собственно въ Ковенской губерніи не производились ни астрономическія, ни геодезическія, ни топографическія, ни межевыя работы. Но въ то время, когда эта губернія находилась въ составѣ Виленской, произведены были, по Высочайшему повелѣнію, тригонометрическая и топографическая съемки подъ начальствомъ Генеральнаго Штаба генералъ-лейтенанта Теннера, имѣвшаго въ своемъ распоряженіи офицеровъ Генеральнаго Штаба и топографовъ (1).

Для составленія проэкта тригонометрической съемки, первоначально рекогносцирована Виленская губернія; причемъ оказалось, что мѣстоположеніе ея не представляло удобствъ къ производству подобнаго рода съемки. Средняя часть губерніи, лежащая между руками Мушею, Лавеною, Невяжею и Свентою, низменна и покрыта по бо́льшей части высокимъ лѣсомъ, а южная, при р. Березинѣ, состоитъ почти изъ безпрерывнаго болота, покрытаго высокими лѣсами. Прочая часть губерніи хотя болѣе открыта и гориста, но горы эти низки и, бо́льшею частію, покрыты лѣсомъ; такъ-что съ нихъ рѣдко видны дальніе предметы.

---

(1) Записки Военно-Топографическаго Депо. 1843 г., ч. VIII, изданныя директоромъ Депо, ген. лейт. Шубертомъ.

По причинѣ мѣстныхъ препятствій производство тригонометрической съемки возможно было только съ помощію высокихъ сигналовъ.

По окончаніи обозрѣнія, генералъ-лейтенантъ Теннеръ предложилъ слѣдующій проэктъ для тригонометрической съемки: составить, отъ *дрисвятскаго* основанія (на озерѣ Дрисвяты, въ южной части нынѣшняго Новоалександровскаго уѣзда), два рода первоклассныхъ треугольниковъ: одинъ чрезъ города Вильно и Ковно, а другой чрезъ городъ Шавли до Полангена, и измѣрить близъ послѣдняго мѣста повѣрительное основаніе. Отъ этихъ рядовъ продолжать второклассную и третьеклассную сѣти чрезъ губернію, для опредѣленія твердыхъ точекъ топографической съемкѣ.

30-го августа 1816 года, начаты полевыя работы, и, съ 14-го февраля по 29 марта 1817 года, измѣрено было основаніе на льду дрисвятскаго озера; сѣверный конецъ основанія находился у корчмы Тыльжи, южный близъ м. Дрисвяты. Базисная линія шла всего 1889 саженъ по берегу и 3518 по льду (1).

Первоклассная тригонометрическая сѣть Виленской (съ нынѣшнею Ковенскою) губерніи содержала 119 треугольниковъ.

Для опредѣленія угловъ первоклассныхъ треугольниковъ и зенитальныхъ разстояній ихъ точекъ, сдѣлано около 17,540 геодезическихъ наблюденій (2).

Тригонометрическая съемка продолжалась всего шесть лѣтъ; на производство ея деньги отпускались безъ особой смѣты, по мѣрѣ надобности (3).

Кромѣ дрисвятскаго основанія, еще были измѣрены *понедельское* (въ сѣвер. части нынѣш. Новоалекс. уѣзда) и *полангенское* (въ Курл. губ. и Тельш. уѣздѣ нын. Ков. губ.).

Для успѣшнѣйшаго продолженія тригонометрической съемки, въ *Эйтентайщахъ*,—около 10 верстъ къ сѣверу отъ уѣзднаго гор. Тельши,—выстроили въ 1823 году временную обсерваторію.

Астрономъ Славинскій, директоръ Виленской обсерваторіи опредѣлилъ географическую широту первоклассной тригонометрической точки въ Эйтентацахъ (4).

Топографическая съемка Виленской губерніи (съ нынѣшнею Ковенскою) была начата въ 1819 году; въ первыхъ годахъ занимались полевыми ра-

---

(1) Запис. Воен. Топогр. Депо, 1847 г., ч. X., гл. I.
(2) Запис. Воен. Топогр. Депо, 1843 г., ч. VIII, стр. 18—19.
(3) Тамъ же, V-е Отдѣленіе.
(4) Запис. Воен. Топогр. Депо, 1847 г., ч. X, стр. 95—102.

ботами около 25 съемщиковъ, въ послѣднихъ около 50-ти; а круглымъ числомъ втеченіи 10 лѣтъ ежегодно 40 съемщиковъ.

Виленская губернія (въ прежн. составѣ) содержала 57.518 квадр. верстъ и 663 мензульныхъ листа или топографическихъ брульоновъ, каждый величиною въ 20 квадр. дюймовъ, по масштабу 250 саженъ на дюймъ. Мензульные листы были вычерчены всегда въ полѣ, и каждый съемщикъ, по окончаніи своего листа, повѣрялъ его съ мѣстоположеніемъ, послѣ того начальникъ отдѣленія и, наконецъ, генералъ-лейтенантъ Теннеръ или Генеральнаго Штаба полковникъ Фитингофъ. Эти мензульные листы представлены въ Военно-Топографическое Депо въ такомъ видѣ, какъ они были сняты въ полѣ.

Г. Начальникъ Главнаго Штаба Его Императорскаго Величества предписалъ:

1) Скопировать топографическіе брульоны виленской съемки по масштабу вдвое уменьшенному, т. е. 500 сажень на дюймъ; эта карта содержала всего 182 листа, каждый величиною въ 20 квадр. дюймовъ.

2) Составить маршрутную карту Виленской губерніи, по масштабу 3-хъ верстъ на дюймъ, съ означеніемъ: лѣсовъ, весьма хлѣбородныхъ и малоурожайныхъ мѣстъ, луговъ, песковъ, болотъ, всѣхъ дорогъ безъ исключенія. Эта маршрутная карта содержала 24 листа, каждый въ 20 дюймовъ въ квадратѣ.

3) Составить по-уѣздно квартирную карту Виленской губерніи въ масштабѣ 10 верстъ въ дюймѣ. Каждая уѣздная карта содержала особенную вѣдомость всѣмъ городамъ, мѣстечкамъ, съ означеніемъ числа домовъ, равно всѣмъ господскимъ дворамъ и селеніямъ, съ показаніемъ числа дворовъ въ этихъ послѣднихъ; также въ этихъ вѣдомостяхъ означалось, которыя селенія болѣе удобны для квартированія кавалеріи и пѣхоты.

4) Наконецъ, предписано было составить статистическое описаніе Виленской губерніи (1).

Высоты надъ поверхностью Балтійскаго моря первоклассныхъ точекъ тригонометрической съемки Виленской губерніи основаны на опредѣленіи высоты надъ моремъ сигнала Полангена, лежавшаго въ $1\frac{1}{2}$ вер. отъ берега морскаго. Опредѣленіе этого пункта произведено въ 1821 году (2).

Въ 1842 году, по предложенію Генеральнаго Штаба, предприняты были главною Пулковскою обсерваторіею астрономическія работы касательно опредѣленія долготъ различныхъ пунктовъ въ Россіи.

---

(1) Записки Воен. Топогр. Депо, 1843 г., ч. VIII, стр. 45—46.
(2) З. В. Т. Д., 1843 г., ч. VIII, гл. X, стр. 561—563.

Работы эти, совершенно оконченныя въ 1846 году, были главнымъ предметомъ астрономическихъ наблюденій втеченіи нѣсколькихъ лѣтъ. И. д. генералъ-квартирмейстера, генералъ-лейтенантъ Шубертъ, предложилъ директору главной Пулковской обсерваторіи опредѣлить, съ помощію перевозки хронометровъ, астрономическое положеніе, по возможности бо́льшаго числа пунктовъ, лежащихъ на пространствѣ между Пулковомъ, Москвою и обсерваторіею.

По точномъ опредѣленіи положенія Пулкова, приступлено было, со стороны обсерваторіи, къ производству работъ внутри Россіи.

Въ 1845 году было произведено, со стороны Пулковской обсерваторіи, соединеніе Пулкова съ Москвою и Варшавою въ двѣ отдѣльныя экспедиціи.

Корпуса топографовъ прапорщикъ Александровъ немедленно былъ посланъ въ избранный промежуточный пунктъ, *Вилькомірѣ*, чтобы устроить тамъ вторую временную обсерваторію (первая была въ Валдаѣ). Вслѣдъ за тѣмъ астрономъ О. Струве, на пути своемъ въ Варшаву, привелъ къ окончанію устройство обсерваторіи въ Вилькомірѣ. Въ первыхъ числахъ іюля, начатъ былъ правильный перевозъ 28 хронометровъ, въ особо устроенныхъ экипажахъ, который продолжался до 1-го сентября; впродолженіи этого времени совершено хронометрами 8 путей (1).

6) Исчисленіе пунктовъ въ Ковенской губерніи, астрономически опредѣленныхъ.

Во время производства тригонометрическихъ и топографическихъ съемокъ астрономически опредѣлено значительное число пунктовъ, нынѣ принадлежащихъ Ковенской губерніи. При извѣстной широтѣ означена долота двоякая: западная — отъ меридіана Пулковской обсерваторіи и восточная — отъ меридіана Парижской обсерваторіи, отстоящаго на 20 градусовъ восточнѣе острова Ферро; слѣдовательно долгота каждаго мѣста отъ 1-го меридіана, проводимаго чрезъ помянутый островъ, опредѣлится приложеніемъ 20 градусовъ къ долготѣ по парижскому меридіану.

(1) Записки Воен.-Топогр. Депо, 1848 г., ч. XI, тл. III, стр. 1821.

Главнѣйшіе пункты Ковенской губерніи, астрономически опредѣленные, суть слѣдующіе (1):

НАЗВАНІЯ МѢСТЪ.	Широта.	Долгота.	
		Отъ меридіана Пулковской обсерваторіи.	Отъ меридіана Парижской обсерваторіи.
Г. Ковно, башня дворца	54° 53′ 51″	—6° 26′ 29″	21° 32′ 47″
» Ковно, маякъ на батареѣ при городѣ	54 54 10	—6 25 15	21 34 1
» Вилькомiръ	55 15 18	—5 33 43	22 25 33
» Новоалександровскъ	55 43 52	—4 4 53	23 54 23
» Поневежъ	55 43 40	—5 58 11	22 1 0 5
» Шавли	55 56 1	—7 0 29	20 58 47
» Тельши	55 59 22	—8 4 34	19 54 42
» Россіены, монастырь Кармелитовъ	55 22 49	—7 14 29	20 44 47
» Россіены, башня лютер. кирхи	55 23 3	—7 13 1	20 46 15
З. Г. Видзы, сѣвер. баш. боль. костела	55 23 42	—3 42 0	24 17 16
З. Г. Шадовъ	55 45 26	—6 34 16	21 25 0
Бильямпольская Слобода (предмѣстье г. Ковна).	54 54 16	—6 28 15	21 31 1
М. Румшишки	54 51 31	—6 7 27	21 51 49
» Юрбургъ	55 4 35	—7 33 10	20 26 6
» Веліона	55 4 44	—7 3 7	20 56 9
» Эйрагола	55 15 59	—6 51 36	21 7 40
» Вильки	55 2 16	—6 44 42	21 14 34
» Бобты	55 5 18	—6 32 3	21 27 13
» Кейданы	55 17 15	—6 20 28	21 38 48
» Шаты	55 16 54	—6 4 29	21 54 47
» Яново	55 4 14	—6 2 58	21 56 18
» Побойскъ	55 10 2	—5 33 45	22 25 31
» Швекшне	55 31 4	—8 42 30	19 16 46
» Ново-Мѣсто (Россіенск. у.)	55 21 39	—8 37 18	19 21 58
» Хвейданы	55 33 18	—8 19 51	19 39 25
» Шылеле	55 29 33	—8 8 45	19 50 31
» Лавковъ	55 37 11	—8 5 48	19 53 28
» Колтыняны	55 53 52	—7 52 30	20 6 46
» Ботоки	55 21 9	—7 49 1	20 10 15
» Скавдвиле	55 24 28	—7 44 47	20 14 29
» Кроже	55 36 22	—7 38 20	20 20 56
» Видукле	55 24 13	—7 26 1	20 33 15
» Кельмы, башня кирхи	55 37 57	—7 23 28	20 35 48
» Лидовяны	55 30 28	—7 14 53	20 44 23
» Цытовяны	55 35 51	—7 7 37	20 51 39

(1) Записки Военно-Топогр. Депо, 1848 и 1851 годовъ, части XI и XIII.

М. Шидловъ	55° 31′ 52″	—7° 6′ 11″	20° 53′ 5″
» Бейсагола	55 38 27	—6 36 10	21 23 6
» Кроки	55 24 31	—6 35 53	21 23 23
» Датновъ	55 21 54	—6 26 17	21 32 59
» Упита	55 39 12	—6 26 4	21 33 12
» Кракиновъ	55 33 0	—6 13 27	21 45 49
» Ремигола	55 30 42	—6 1 24	21 57 52
» Роговъ	55 33 55	—5 42 16	22 17 0
» Трашкуны	55 35 15	—5 27 25	22 31 51
» Онижшты	55 31 32	—5 13 39	22 45 37
» Ованта	55 21 6	—5 1 53	22 57 23
» Вижуны	55 35 11	—4 49 54	23 9 22
» Ушполь	55 38 53	—4 44 41	23 14 35
» Уцяны	55 29 40	—4 43 17	23 15 59
» Солоки	55 35 5	—4 11 10	23 48 6
» Дрисвяты	55 35 27	—3 39 35	24 19 14
» Опса	55 32 8	—3 30 25	24 28 51
» Браславъ	55 38 3	—3 16 33	24 42 43
» Кретингенъ	55 53 34	—9 5 8	18 54 8
» Горжды	55 42 42	—8 55 34	19 3 42
» Корцяны	55 55 21	—8 49 6	19 10 10
» Плунгяны	55 54 51	—8 29 20	19 29 56
» Ретово	55 43 23	—8 23 41	19 35 35
» Тверь	55 44 3	—8 10 45	19 48 31
» Ворне	55 44 40	—7 57 29	20 1 47
» Лукники	55 53 32	—7 48 3	20 11 13
» Куртовяны	55 49 45	—7 16 48	20 42 28
» Радзивилишки	55 48 27	—6 47 2	21 12 14
» Смильги	55 48 14	—6 18 41	21 40 35
» Ново-Мѣсто (Понев. у.)	55 41 17	—6 10 19	21 48 57
» Помпяны	55 56 9	—5 59 3	22 0 13
» Вобольники	55 58 48	—5 34 54	22 24 22
» Субочь	55 44 7	—5 32 56	22 26 20
» Купишки	55 50 33	—5 21 5	22 38 11
» Скопишки	55 53 40	—5 7 34	22 51 42
» Свядосце	55 40 54	—4 57 41	23 1 35
» Ракишки	55 57 53	—4 44 37	23 14 39
» Абели	55 56 30	—4 31 46	23 27 30
» Дусяты	55 44 41	—4 29 22	23 29 54
» Александровъ	55 53 8	—4 23 6	23 36 10
» Венусово	55 41 48	—4 21 30	23 37 46
» Шкуды	56 16 16	—8 48 2	19 11 14
» Саланты	56 3 34	—8 45 32	19 13 44
» Иллоки	56 16 48	—8 28 16	19 31 0

М. Кальварія	56° 6′ 37″	—8° 19′ 2″	19° 40′ 14″
» Сяды	56 9 53	—8 14 17	19 44 59
» Вѣкшне	56 14 8	—7 48 59	20 10 17
» Окмяны	56 14 52	—7 34 47	20 24 29
» Попиляны	56 9 13	—7 32 33	20 26 43
» Куршаны	56 0 16	—7 23 16	20 36 0
» Яницки	56 14 33	—6 42 40	21 16 36
» Мешкуце	56 4 12	—6 58 31	21 0 45
» Линковъ (Понев. у.)	56 5 8	—6 21 7	21 38 9
» Посволь	56 3 45	—5 55 45	22 3 31
» Салаты	56 12 31	—5 49 55	22 9 21
» Кринчинъ	56 5 6	—5 48 2	22 11 14
» Ляцковъ	56 23 49	—8 15 0	19 54 16
» Бирже	56 12 31	—5 34 9	22 25 7
» Попели	56 7 11	—5 19 25	22 39 15
» Понедели	56 1 23	—5 6 1	22 53 15
» Сувейнишки	56 9 38	—5 3 1	22 56 15
» Понѣмунъ	56 3 52	—5 2 42	22 56 34
» Чадосы	56 6 3	—4 54 38	23 4 38
» Ганушишки	56 7 51	—4 47 45	23 11 31
» Окниста	56 9 45	—4 35 4	23 24 12
» Жагоры-Старые	56 21 28	—7 5 10	20 54 6
» Жагоры-Новые	56 21 37	—7 4 11	20 55 5
» Радзивилишки (Понев. у.)	56 23 56	—5 33 16	22 26 0
» Пикеле	56 25 9	—8 13 30	19 46 46
» Поюрже	55 13 23	—8 5 42	19 53 34
» Тауроггенъ	55 14 28	—8 2 55	19 56 21
» Ольсяды	56 1 53	—8 16 58	19 42 18
» Тыркшле	56 15 53	—8 1 22	19 57 54
» Андржеево	55 41 53	—8 36 32	19 22 44
» Давгели	55 35 23	—4 29 24	23 29 52
» Антолепты	55 39 38	—4 27 37	23 31 39
» Смолвы	55 38 31	—3 57 58	24 1 18
» Рымшаны	55 31 21	—3 52 47	24 6 29
» Сурвилишки	55 26 56	—6 17 27	21 41 49
» Андронишки	55 35 52	—5 16 45	22 42 31
» Таурогины	55 26 33	—4 30 47	23 28 29
» Войнуты	55 22 0	—8 27 38	19 31 38
» Соломѣсць	55 56 26	—5 26 28	22 32 48
» Кревно	55 51 3	—4 31 27	23 27 49
» Сувекъ	55 50 31	—4 14 25	23 44 51
» Тришки	56 3 22	—7 44 52	20 14 24

1) ГЕОГРАФИЧЕСКОЕ ПОЛОЖЕНІЕ.

Ковенская губернія находится въ сѣверо-западной части Россійской Имперіи, на пространствѣ между р. Западною Двиною и берегами Балтійскаго моря, въ сосѣдствѣ съ Королевствомъ Пруссіею и Царствомъ Польскимъ.

Географическое положеніе Ковенской губерніи опредѣляется: долготою *восточною* отъ 1-го меридіана, проводимаго чрезъ островъ Ферро, 38°46′25″ и 45°1′18″, или отъ меридіана Парижской обсерваторіи, проводимаго 20° восточнѣе 1-го, 18°46′25″ и 25°1′18″, или *западною* долготою отъ меридіана Пулковской обсерваторіи:—9°12′50″ и — 2°57′57″, — и сѣверною широтою (отъ экватора) 56°25′55″ и 54°49′ (¹).

Самый *сѣверный* пунктъ губерніи находится на сѣверной границѣ Тельшевскаго уѣзда съ Газенпотскимъ (Курляндской губерніи), сѣвернѣе *м. Пикеле*, при застѣнкѣ Пикеле, на пограничной рѣчкѣ *Лушъ*, втекающей въ рѣку Виндаву.

Самый *южный* пунктъ лежитъ на южной границѣ Ковенскаго уѣзда съ Виленскимъ, къ югу отъ мѣст. Румшишекъ, при впаденіи рѣки *Стравы* въ Нѣманъ при корчмѣ Стравѣ.

Самый *западный* пунктъ составляетъ оконечность западной границы Тельшевскаго уѣзда съ Гробинскимъ, Курляндской губерніи, восточнѣе Полангена, въ 1½ верстѣ отъ деревни *Кявлейки* Ковенской губерніи.

Самая *восточная* оконечность губерніи находится на восточной границѣ Новоалександровскаго уѣзда съ Дисненскимъ, Виленской губерніи, на рѣчкѣ Друйкѣ, въ ¾ версты восточнѣе застѣнка *Алкимцы*, Новоалександровскаго уѣзда, и въ 6½ верстахъ юго-западнѣе м. Друи Дисненскаго уѣзда.

Западную часть Ковенской губерніи занимаютъ уѣзды Тельшевскій и Россіенскій, средину и сѣверную часть составляютъ Шавельскій и Поневѣжскій, восточную—Новоалександровскій, и южную Вилькомірскій и Ковенскій.

---

2) ГРАНИЦЫ.

Ковенская губернія граничитъ: на *сѣверѣ* Курляндскою губерніею, уѣздами—Гробинскимъ, Газенпотскимъ, Гольдингенскимъ, Туккумскимъ, Доб-

(¹) Записки Военно-Топограф. Депо 1848 и 1851-го годовъ, части XI и XIII и Военно-Топографическая карта (масшт. 3 в. въ дюй.), составл. по съемкѣ генералъ-лейтенанта Теннера.

ленскимъ, Баускимъ и, отчасти, Фридрихштадтскимъ; на *востокѣ* той же губерніи уѣздами Фидрихштадтскимъ и Иллукстскимъ; на *югѣ* губерніями Виленскою, уѣздами Дисненскимъ, Свенцянскимъ и Виленскимъ, и Августовскою, уѣздомъ Маріампольскимъ, отъ котораго отдѣляется рѣкою Нѣманомъ; на *западѣ* Королевствомъ Пруссіею и, отчасти, Гробинскимъ уѣздомъ Курляндіи.

Полная окружность границы заключаетъ 1316 вер., въ томъ числѣ: со стороны Курляндіи 579 вер., Виленской губерніи 447 вер., по Нѣману съ Августовскою губерніею 130 вер. и съ Королевствомъ Пруссіею 160 верстъ.

Близость границъ Ковенской губерніи къ Балтійскому морю, портовымъ и торговымъ губернскимъ городамъ: Кенигсбергу, Тильзиту и Мемелю (въ Пруссіи), Либавѣ, Митавѣ (въ Курляндіи), Ригѣ (въ Лифляндіи), Динабургу (Витебской губерніи), Вильно и Ковно, лежащему на рубежѣ Царства Польскаго,—доставляютъ выгоды жителямъ сбывать свои произведенія иностраннымъ государствамъ (а въ особенности Пруссіи), и сосѣднимъ губерніямъ: Курляндской, Лифляндской, Витебской, Виленской и Августовской.

Главныя неудобства границъ заключаются со стороны Курляндіи, которая охватывая Ковенскую губернію на большомъ протяженіи, разобщаетъ ее съ Балтійскимъ моремъ и Западною Двиною; подобно тому и прусская граница отсѣкаетъ отъ нее судоходное устье Нѣмана. Эти двѣ причины препятствуютъ развитію судоходства и торговли въ Ковенской губерніи. Открытая граница со стороны Пруссіи заставляетъ содержать усиленныя мѣры противъ ввоза контрабанды.

---

3) ПРОСТРАНСТВО.

а) Величина губерніи въ квадратныхъ миляхъ, верс. и десятинахъ.

По точному исчисленію Военно-Топографическаго Депо, пространство Ковенской губерніи опредѣлено въ 35.762 кв. версты.

Изъ того числа:

1.	Въ Шавельскомъ уѣздѣ . .	6.498 кв. вер.
2.	» Россіенскомъ » . . .	5.464 » »
3.	» Поневежскомъ » . . .	5.317 » »
4.	» Новоалександровскомъ . .	5.188 » »
5.	» Вилькомірскомъ » . . .	5.106 » »
6.	» Тельшевскомъ » . .	4.666 » »
7.	» Ковенскомъ » . .	3.523 » »

*

Исчисленіе это слѣдуетъ принимать за самое вѣрное; но такъ какъ при этомъ не было сдѣлано раздѣленія земель по угодьямъ, то нами взяты свѣдѣнія мѣстнаго управленія.

Въ трудѣ Академика Кеппена, «Девятая Ревизія» ([1]), пространство Ковенской губерніи опредѣлено въ 758,11 квадратныхъ географическихъ миль или 37.147 кв. верстъ, что составляетъ 3.869.479 десятинъ. Свѣдѣнія эти вполнѣ совпадаютъ съ тѣми, которыя приведены ниже, въ исчисленіи поземельнаго богатства губерніи и ея уѣздовъ.

По своему пространству, Ковенская губернія есть одна изъ меньшихъ въ Россійской Имперіи. Она превосходитъ величиною только слѣдующія губерніи: Гродненскую (692 кв. м.), Дербентскую (412), Калужскую (573), Курляндскую (498), Московскую (589), Пензенскую (690), Тульскую (554), Эстляндскую (370), Ярославскую (659), и Землю Черноморскихъ Казаковъ (693) ([2]).

Ковенская губернія, едва занимая 494-ю часть всей площади Имперіи (Европейской и Азіатской Россіи, со включеніемъ Царства Польскаго и Великаго Княжества Финляндскаго),—почти равняется пространствомъ съ Швейцаріею (754), и превосходитъ величиною королевства: Бельгію (537 кв. м.), Нидерланды (582), Ганноверъ (700), Данію (696), Виртембергъ (354), Саксонію (272), Эрцгерцогство Австрію, Верхнюю и Нижнюю (578), Великое Герцогство Баденъ (278) ([3]).

Самое большое протяженіе губерніи въ длину 350 верстъ, въ ширину 170 верстъ.

б) Раздѣленіе губерніи:

аа) Административное: уѣзды, станы, приходы.

Ковенская губернія раздѣляется на *семь уѣздовъ*: *Ковенскій* (съ губернскимъ городомъ *Ковно*,—Cauna), *Вилькомірскій* (уѣздный городъ *Вилькомірз*—Wilkamergie), *Новоалександровскій* (у. г. *Новоалександровскъ*—Nowo-Aleksandrowas), *Поневѣжскій* (у. г. *Поневѣжъ*,—Paniewieżis), *Шавельскій* (у. г. *Шавли*—Szaulej), *Тельшевскій* (у. г. *Тельши*—Telszej) и *Россіенскій* (у. г. *Россіены* Raseinej).

Ковенскій уѣздъ, прилегая къ р. Нѣману, простирается по нижнимъ частямъ р. р. Виліи, Невяжи и Дубиссы. Онъ заключаетъ 3.894 кв.

([1]) «Девятая Ревизія» Академика Кеппена, ст. 73.

([2]) Академич. Мѣсяцословъ на 1859 г. Спб., стр. 105—110.

([3]) Статистическая Таблица всѣхъ странъ земли. Отто Гюбнера къ 8-му нѣмецкому изданію 1858 года.

верс. (1) или 405.625 десятинъ; самое большое протяженіе въ длину 87 верстъ, а въ ширину 69.

Вилькомірскій уѣздъ расположенъ по обѣимъ сторонамъ р. Свенты и по границѣ Виленской губерніи; пространство его 5.143 кв. версты или 535,729 дес., протяженіе 108 вер., ширина 75.

Новоалександровскій уѣздъ самый восточный въ губерніи, охватывается Виленскою и Курляндскою губерніями; его пространство 5.799 кв. верстъ или 604.062; несоразмѣрно растянутъ въ длину на 150 верстъ, при наибольшей ширинѣ 53 версты.

Поневѣжскій лежитъ на р. р. Невяжѣ, Лавенѣ и Мушѣ, упираясь въ курляндскую границу. Величина площади этого уѣзда 5.189 кв. вер. или 540.520 десятинъ. Самая бо́льшая длина 110, ширина 73 версты.

Шавельскій уѣздъ значительнѣйшій по величинѣ, занимаетъ среднее пространство въ губерніи, на верховьяхъ р. р. Дубиссы, Муши и Венты (Виндавы), прилегая съ сѣвера къ Курляндіи. Онъ имѣетъ 6.486 кв. вер. или 675.625 десятинъ, при соразмѣрной длинѣ до 130 верстъ, съ шириною до 110-ти.

Въ сѣверо-западной части губерніи, въ сосѣдствѣ съ Пруссіею и Курляндіею, находится *Телшевскій* уѣздъ, занимающій площадь въ 4.786 кв. верс. или 498.541 десятину,—довольно округленную. Наибо́льшее протяженіе этого уѣзда въ длину 97, а въ ширину 89 верстъ.

Остальное пространство 5.850 кв. вер., или 609.375 десятинъ, занимается *Россіенскимъ* уѣздомъ, простирающимся отъ Нѣмана по прусской границѣ на 128 верстъ и внутрь губерніи неболѣе 70 верстъ.

Уѣзды: Телшевскій, Россіенскій и Шавельскій съ частями Поневѣжскаго и Ковенскаго, по р. Невяжу, извѣстны и нынѣ подъ названіемъ *Жмуди*, «Żemayczіu Żiamі».

Каждый уѣздъ дѣлится на *станы*, именуемые по нумерамъ: Ковенскій Поневѣжскій, Шавельскій и Телшевскій уѣзды заключаютъ по *четыре* стана; а Вилькомірскій, Новоалександровскій и Россіенскій по *пяти*. Становые пристава имѣютъ мѣстопребываніе въ нижеслѣдующихъ мѣстечкахъ.

1. *Ковенскаго* уѣзда: 1-й Станъ—м. *Вилькі*,—2-й *Эйрагола*, 3-й—*Кейданы*, 4-й—*Яново*.

2. Въ *Вилькомірскомъ* уѣздѣ: 1-й Станъ—м. *Погеложе*, 2-й—*Роговъ*, 3-й—*Видзишки*, 4-й—*Уцяны*, 5-й—*Оникшты*.

---

(1) Исчисленіе величины площадей уѣздовъ (въ квадратныхъ верстахъ) заимствовано изъ Статистич. таблицъ 1856 года, Ковенскаго Статистическаго Комитета, представленныхъ въ Минист. Внутр. Дѣлъ 18 іюля 1857 г. за № 129-мъ, причемъ сдѣланы поправки согласно общему исчисленію губерніи, по Ак. Кеппену.

3. Въ *Новоалександровскомъ* уѣздѣ: 1-й Станъ—*Солоки*, 2-й—з. г. *Видзы*, 3-й—м. *Браславъ*, 4-й—*Ракишки*, 5-й—*Понедели*.

4. Въ *Поневѣжскомъ* уѣздѣ: 1-й Станъ—*Ново-Мѣсто*, 2-й—*Клованы*, 3-й—*Посволь*, 4-й—*Вобольники*.

5. Въ *Шавельскомъ* уѣздѣ: 1-й Станъ—*Куртовяны*, 2-й—*Попиляны*, 3-й—*Япишки*, 4-й—*Шадовъ*.

6. Въ *Тельшевскомъ* уѣздѣ: 1-й Станъ—*Сяды*, 2-й—*Шкуды*, 3-й—*Салапты*, 4-й—*Ворне*.

7. Въ *Россіенскомъ* уѣздѣ: 1-й Станъ—*Кроже*, 2-й—*Шидлово*, 3-й—*Юрбургъ*, 4-й—*Шылеле*, 5-й—*Ретово* (1).

Станы подраздѣляются на приходы, управляемые тысяцкими или пятисотскими.

Число приходовъ въ каждомъ станѣ различное.

Въ *Ковенскомъ* уѣздѣ:

1-й Станъ (Вильки) состоитъ изъ приходовъ: *Вилькійскаго, Червонодворскаго, Среднцкаго, Веліонскаго* и половины *Скирстымонскаго*.

2-й Станъ (Эйрагола) составляютъ приходы: *Эйрагольскій, Буткишскій, Чейкишскій, Бетыгольскій и Кроковскій*.

3-й Станъ (Кейданы) заключаетъ приходы: *Кейданскій, Ясвойнскій, Датновскій, Сурвилишскій, Опитолоцкій, Лабуновскій и Бобтовскій*.

4-й Станъ (Яново) имѣетъ приходы: *Яновскій, Жейменскій, Вендзегольскій, Кормяловскій и Румшишскій*.

Станы *Вилькомірскаго* уѣзда: подраздѣляются на слѣдующіе приходы:

1-й Станъ (Шаты): *Шатскій, Буканцкій, Дзѣвалтовскій, Погирскій, Водаклянскій, Сесицкій, Упницкій*.

2-й Станъ (Роговъ): *Роговскій, Трашкунскій, Субоцкій и Купишскій*.

3-й Станъ (Видзишки): *Видзишскій, Товянскій, Коварскій, Больницкій, Жмуйдецкій, Побойскій*.

4-й Станъ (Уцяны): *Уцянскій, Вижунскій, Ушпольскій* и *Овантскій*.

5-й Станъ (Оникшты): *Оникштенскій, Свядосцкій, Курклевскій* и *Скемянскій*.

Станы *Новоалександровскаго* уѣзда: заключаютъ приходы:

1-й Станъ (Солоки: *Солоцкій, Таурогинскій, Давгельскій, Лусятскій* и *Новоалександровскій*.

2-й Станъ (Видзы): *Видзскій, Рымшанскій, Присвятскій*, и *Смолвенскій*.

---

(1) По свѣдѣніямъ, полученнымъ отъ Начальника Ковенской губерніи.

3-й Станъ (Браславъ): *Браславскій, Опсенскій* и *Слободскій.*

4-й Станъ (Ракишки): *Ракишскій, Абельскій* и *Комайскій.*

5-й Станъ (Понедели): *Понедельскій, Скопишскій* и *Попильмунскій.*

Въ *Поневежскомъ* уѣздѣ слѣдующіе приходы входятъ въ составъ становъ:

1-й Станъ (Ново-мѣсто): *Новомлѣтскій, Кракиновскій, Трусковскій, Ремигольскій* и *Поневежскій.*

2-й Станъ (Клованы): *Кловапскій, Розалинскій, Линковскій, Жеймельскій, Смильговскій* и *Щедробовскій.*

3-й Станъ (Посволь): *Посвольскій, Константиновскій, Подбиржанскій, Салантовскій, Кричичинскій* и *Іоганишкельскій.*

4-й Станъ (Вобольники): *Вобольницкій, Соломлѣтскій, Помпянскій, Пушолатскій,* и *Биржанскій.*

Въ *Шавельскомъ* уѣздѣ приходы:

1-й Станъ (Куртовяны): *Лукницкій, Куртовянскій, Ужвентскій, Шавкянскій, Вайговскій* и *Подубисскій.*

2-й Станъ (Попиляны): *Вилкишянскій, Кликольскій, Лайжевскій, Попилянскій, Куршанскій* и *Равдзянскій.*

3-й Станъ (Янишки): *Новожагорскій, Старожагорскій, Янишскій, Шакиновскій, Крупевскій, Груздевскій, Мешкуцскій, Пошвитынскій* и *Шавельскій.*

4-й Станъ (Шадовъ): *Шадовскій, Бейсаголькій, Пошушвянскій, Шавлянскій, Лигумскій* и *Радзивилишскій.*

Въ *Тельшевскомъ* уѣздѣ:

1-й Станъ (Сяды): *Тельшевскій, Сядскій, Кальварійскій, Ольсядскій, Гадоновскій, Тыршклевскій* и *Жемелянскій.*

2-й Станъ (Шкуды): *Шкудскій, Масядскій, Шатскій, Гинтелишскій, Плотельскій, Шатейкскій, Илокскій, Пикельскій* и *Жидыковскій.*

3-й Станъ (Саланты): *Салантовскій, Плунгянскій, Корцянскій, Горждовскій, Кретингенскій* и *Дорбянскій.*

4-й Станъ (Ворне): *Ворненскій, Лавковскій, Тверскій, Жоранскій, Контовцскій, Янопольскій, Повонденьскій* и *Лукницкій.*

Россіенскаго уѣзда:

1-й Станъ (Кроже): *Крожскій, Кельменскій, Немокштанскій, Пошильскій* и *Колтынянскій.*

2-й Станъ (Шидловъ): *Шидловскій, Россіенскій, Лидовянскій, Гиртокольскій, Лялькій, Видуклевскій* и *Цытовянскій.*

3-й Станъ (Юрбургъ): *Юрбургскій, Эржвилковскій, Ботоцкій, Гаврскій, Пограмонскій* и *Таурогенскій.*

4-й Станъ (Шылеле): *Шылельскій, Жвинговскій, Войлутскій, Гирдышскій, Стульговскій, Скавдвильскій* и *Новомѣстскій.*

5-й Станъ (Ретовъ): *Ретовскій, Андржеевскій, Вевиржанскій, Лавковскій, Тененскій, Хвейданскій* и *Швекшненскій* (1).

бб) Исчисленіе пространства земли подъ заселеніемъ и пустошами, полями, лугами, лѣсами, песками, болотами, водою.

Ковенская губернія заключаетъ слѣдующее количество разнаго рода земли:

Подъ усадьбами . .	684	квадр. вер.	или	71.250 десятинъ.
» полями . . .	19.701	» »	»	2.052.187½ »
» лѣсами . . .	4.863	» »	»	506.562½ »
» кустами . . .	2.858	» »	»	297.708⅓ »
» лугами . . .	4.736	» »	»	493.333⅓ »
» выгонами . . .	1.467	» »	»	152.812⅕ »
» болотами . .	1.449	» »	»	150.937½ »
» пустошами, песками и дорогами	962	» »	»	100.208⅓ »
» водою. . . .	427	» »	»	44.479⅙ »
Всего . .	37.147	квадр. вер.	или	3.869.479⅙ десятинъ.

Соразмѣрно съ цѣлымъ пространствомъ

Усадьбы	занимаютъ почти	1/60 часть.
Сады и огороды	» менѣе	1/1000
Поля	» болѣе	1/2
Лѣса	» почти	1/6
Кусты	»	1/12
Луга	»	1/7
Выгоны	»	1/25
Болота	»	1/25
Пустошь, пески и дороги		1/36
Вода		1/70

Итакъ, болѣе половины территоріи Ковенской губерніи составляютъ воздѣланныя поля, почти ¼ лѣса съ кустами; остальную ¼ часть занимаютъ прочіе роды земли, между которыми значительнѣе луговая площадь,

(1) По свѣд. отъ Земск. Исправ., Земск. Судовъ и Становыхъ Приставовъ.

равная $^1/_7$ части всего пространства губерніи. Неудобная земля [т. е. пустоши, пески, дороги ($^1/_{36}$) и совершенно безполезная часть болотъ ($^1/_{35}$)] равняется $^1/_{18}$ части территоріи.

Слѣдующая таблица показываетъ подробное распредѣленіе земли, разнаго рода, по уѣздамъ:

уѣзды.	Число квадратныхъ верстъ.									
	Подъ усадьбами.	Поля.	Лѣса.	Кусты.	Луга.	Выгоны.	Болота.	Пустоши, пески, дороги.	Вода.	Итого.
Ковенскій.....	66	2.071	609	300	501	143	102	68	34	3.894
Россіенскій.....	109	3.090	827	410	756	317	120	148	73	5.850
Тельшевскій.....	90	2.549	470	500	616	175	193	129	64	4.786
Шавельскій.....	121	3.503	902	430	774	238	320	153	45	6.486
Поневѣжскій.....	97	2.710	755	300	673	196	249	153	56	5.189
Вилькомірскій...	96	2.708	598	448	666	189	239	746	53	5.143
Новоалександровскій	105	3.070	702	470	750	209	226	165	102	5.799
Итого.....	684	19.701	4.863	2.858	4.736	1.467	1.449	962	427	37.147
	В	Ъ	Д	Е	С	Я	Т	И	Н	А	Х	Ъ.	
Ковенскій.....	6.875	215.729$^1/_6$	63.437$^1/_2$	31.250	52.187$^1/_2$	14.895$^5/_6$	10.625	7.083$^1/_3$	3.541$^2/_3$	405.625
Россіенскій.....	11.354$^1/_6$	321.875	86.145$^5/_6$	42.708$^1/_3$	78.750	33.020$^5/_6$	12.500	15.416$^2/_3$	7.604$^1/_6$	609.375
Тельшевскій.....	9.375	265.520$^5/_6$	48.958$^1/_3$	52.083$^1/_3$	64.076$^2/_3$	18.229$^1/_6$	20.104$^1/_6$	13.437$^1/_2$	6.666$^2/_3$	498.541$^2/_3$
Шавельскій.....	12.604$^1/_6$	364.895$^5/_6$	93.958$^1/_3$	44.791$^2/_3$	80.625	24.791$^2/_3$	33.333$^1/_3$	15.937$^1/_2$	4.687$^1/_2$	675.625
Поневѣжскій....	10.104$^1/_6$	282.291$^2/_3$	78.645$^5/_6$	31.250	70.104$^1/_6$	20.416$^2/_3$	25.937$^1/_2$	15.937$^1/_2$	5.833$^1/_3$	540.520$^5/_6$
Вилькомірскій...	10.000	282.083$^1/_3$	62.291$^2/_3$	46.666$^2/_3$	69.375	19.687$^1/_2$	24.895$^5/_6$	15.208$^1/_3$	5.520$^5/_6$	535.729$^1/_6$
Новоалександровскій.....	10.937$^1/_2$	319.791$^2/_3$	73.125	48.958$^1/_3$	78.125	21.770$^5/_6$	23.541$^2/_3$	17.187$^1/_2$	10.625	604.062$^1/_2$
Всего въ губерніи:	71.250	2.052.187$^1/_2$	506.562$^1/_2$	297.708$^1/_3$	493.333$^1/_3$	152.812$^1/_2$	150.937$^1/_2$	100.208$^1/_3$	44.479$^1/_6$	3.869.479$^1/_6$

Примѣчаніе: Въ Ковенской губерніи по настоящее время не было произведено государственнаго межеванія; а потому и предлагаемыя числа не могутъ имѣть точности (встрѣчающіяся дроби произошли отъ превращенія въ десятины квадратныхъ верстъ, въ которыхъ были выражены пространства разнаго рода земли, по свѣдѣніямъ, полученнымъ изъ присутственныхъ мѣстъ). Подобная же таблица (въ квадратныхъ верстахъ) была помѣщена въ рукописномъ Статистическомъ Описаніи Ковенской губерніи г. Попова, представленномъ въ Министерство Внутреннихъ Дѣлъ, и Военно-Статистическомъ Обозрѣніи Ков. губ., изданномъ Департаментомъ Генеральнаго Штаба въ 1848 году; а также на ея данныхъ основывались лучшія статьи о Ков. губ., помѣщенныя въ нѣкоторыхъ журналахъ и газетахъ. Въ настоящую таблицу, теперь введена, согласно вычисленію г. Академика Кеппена, поправка 29 к. в. или 3020$^5/_6$ д.,—которая отнесена къ выраженію недостающаго количества земли подъ усадьбами.

Наибо́льшее количество подъ заселеніемъ, воздѣланной земли, лѣсовъ, луговъ и болотъ—находится въ Шавельскомъ уѣздѣ; кустовъ—въ Тельшевскомъ, выгоновъ—въ Россіенскомъ, пустоши, песковъ, дорогъ и воды—въ Новоалександровскомъ. Наименѣе подъ заселеніемъ, полей, луговъ, выгоновъ, болотъ, пустоши, песковъ, дорогъ и воды—находится въ Ковенскомъ уѣздѣ; лѣсовъ—всего менѣе въ Тельшевскомъ.

---

4) ФИЗИЧЕСКІЯ СВОЙСТВА ПОВЕРХНОСТИ.

А) КРАТКІЙ ГЕОЛОГИЧЕСКІЙ И ГЕОГНОСТИЧЕСКІЙ ОЧЕРКЪ СЪ КРАТКИМЪ ОБОЗРѢНІЕМЪ, РАСПРЕДѢЛЕНІЕМЪ И ОПИСАНІЕМЪ ГОРНЫХЪ ПОРОДЪ И ОКАМЕНѢЛОСТЕЙ, ПО ГЕОЛОГИЧЕСКИМЪ ПЕРІОДАМЪ И ФОРМАЦІЯМЪ, СЪ ПРИЛОЖЕНІЕМЪ ГЕОЛОГИЧЕСКОЙ КАРТЫ [1].

Наблюденія глубокихъ трещинъ высокихъ горныхъ хребтовъ, или, такъ-называемыхъ, поперечныхъ горныхъ долинъ, глубокихъ, давно разработываемыхъ рудниковъ, каменно-угольныхъ копей, обрывистыхъ береговъ морей, озеръ и рѣкъ, показали, что земная кора составлена изъ различныхъ слоевъ, заключающихъ остатки растеній и животныхъ въ видѣ раковинъ, костей, стволовъ, вѣтвей, коралловъ,—называемыхъ *окаменѣлостями* [2].

Эти остатки, находимые въ самыхъ глубокихъ, и, слѣдовательно, въ самыхъ древнихъ слояхъ земной коры, ведутъ къ заключеніямъ о состояніи жизни на земномъ шарѣ во времена прошедшія. Въ нихъ открываются животныя и растенія, которыя уже не встрѣчаются въ тѣхъ мѣстахъ, гдѣ лежатъ ихъ древніе остовы; они свидѣтельствуютъ только о твореніи бывшемъ и исчезнувшемъ. За многія тысячи лѣтъ другія поколѣнія животныхъ населяли и моря, и лѣса сѣвера; другіе виды растеній нѣкогда покрывали лѣса и горы, погребенные теперь въ глубокихъ слояхъ земной коры. Чѣмъ низшее мѣсто эти остатки занимаютъ въ земной корѣ, тѣмъ оказываются болѣе особенными; напротивъ, тѣ изъ нихъ, которые находятся въ болѣе верхнихъ слояхъ, становятся совершенно похожими на нынѣшнія растенія и животныя [3].

Все это доказываетъ яснымъ образомъ, что живыя тѣла, населявшія земную поверхность, нѣсколько разъ смѣнялись одни другими, и что самая земная кора подвергалась многимъ переворотамъ, пока достигла ны-

---

(1) Для незнакомыхъ съ геологіею и геогнозіею предлагаются, мѣстами, общія дополнительныя опредѣленія.

(2) Естественная Исторія Земной Коры, Професс. С. Куторги, 1858 г., стр. 2—3.

(3) «Древности царствъ животнаго и растительнаго», Акад. Эйхвальда (Библ. для Чтен. 1838 г., т. XXXI. Отд. III, стр. 77—79.

нѣшняго состоянія. Эти смѣны и образовавшіеся при этомъ слои или осадки, въ геологіи называются *системами* или *формаціями*. Каждая изъ нихъ соотвѣтствуетъ извѣстному состоянію земнаго шара, или извѣстному періоду въ его исторіи, со всѣми принадлежавшими ему въ то время растеніями и животными (1).

По нынѣшнимъ понятіямъ геологіи, земную кору составляютъ слѣдующія главнѣйшія формаціи: 1) древняго образованія: *силлурійская, девонская, каменноугольная* и *пермская*; 2) вторичнаго образованія: *тріасовая, юрская* и *мѣловая*; 3) третичнаго образованія: *третичная* (или *молассовая*), раздѣляемая также на *эоценовую* и *неогеновую*, и 4) новаго образованія: *дилювіальная и аллювіальная* или *современная* (2).

Вообще, не должно предполагать, чтобы вышеизложенный рядъ пластовъ встрѣчался гдѣ-либо вполнѣ отъ первой до послѣдней; напротивъ, до-сихъ-поръ не нашли ни одного такого мѣста; всегда недостаетъ нѣкоторыхъ пластовъ, но тѣ, которые находятся другъ надъ другомъ, непремѣнно слѣдуетъ вышеозначенному порядку (3).

Геогнозія Ковенской губерніи была, отчасти, изслѣдована бывшимъ профессоромъ виленскаго университета академикомъ Эдуардомъ Эйхвальдомъ, который отнесъ ее къ такъ-называемой системѣ *виленскихъ формацій*.

Система виленскихъ формацій, по опредѣленію ак. Эйхвальда,—состоитъ изъ граувакковаго известняка, древняго краснаго песчаника, юрскихъ и мѣловыхъ пластовъ, покрытыхъ вездѣ огромными намывными пластами (4).

Полковникъ фонъ-Ульманъ, а впослѣдствіи инженеры Корпуса Путей Сообщенія, строившіе желѣзную дорогу отъ Вильны, чрезъ Ковно, въ Пруссію, произвели, также, нѣкоторыя геогностическія изысканія въ юго-западной части этой губерніи. Профессоръ Куторга и академики: Эйхвальдъ, Гельмерсенъ и Щуровскій, въ ученыхъ своихъ сочиненіяхъ, касаясь этого края, бросали новый свѣтъ на его геогностическое образованіе.

Основываясь на новѣйшихъ изслѣдованіяхъ, пріймемъ къ заключенію, что Ковенская губернія состоитъ изъ однихъ водяныхъ или осадочныхъ формацій: 1) *силлурійской* въ Шавельскомъ уѣздѣ къ с. отъ г. Шавель (5); 2) *девонской*, занимающей большую часть губерніи: почти весь Шавельскій

---

(1) «Силлурійскія и девонскія рыбы въ Россіи», акад. Щуровскаго (Русск. Бесѣда т. II, ч. I, стр. 34—35).

(2) Ест. Истор. Земн. Коры., Проф. С. Куторги, стр. 225.

(3) Физич. Геог., Акад. Ленца, стр. 43—44.

(4) «Геогнозія преимущественно въ отношеніи къ Россіи», соч. Акад. Эйхвальда, 1846 г. стр. 344 и 349.

(5) Естеств. Исторія Земной Коры, Професс. Куторги, стр. 231. Отчетъ объ изслѣдованіи девонской полосы Европ. Россіи, Гельмерсена.

и Новоалександровскій уѣзды, значительныя пространства Поневежскаго и Тельшевскаго уѣздовъ, сѣверъ Вилькомірскаго и, отчасти, уѣздъ Россіенскій (1); 3) *юрской* по р. Вентѣ (Виндавѣ) въ Шавельскомъ уѣздѣ (2); 4) *третичной* (или *молассовой*), распространенной по бассейну Нѣмана и въ частяхъ губерніи, прилегающихъ къ Пруссіи; слѣдовательно эта формація занимаетъ остальную часть Ковенской губерніи (3); 5) *намывные пласты* составляютъ верхнюю покрышку бо́льшей части поверхности Ковенской губерніи (4).

Древнѣйшая формація Ковенской губерніи *силлурійская* (5), лежитъ въ Шавельскомъ уѣздѣ къ сѣверу отъ г. Шавель, простираясь на западъ до р. Виндавы, на востокъ до м. м. Покрое и Янишки, на сѣверъ до курляндской границы къ Жагорамъ (6).

Въ Европейской Россіи силлурійская формація начинается узкою полосою отъ рѣки *Сяси*, и идетъ на западъ, постепенно расширяясь, по южному берегу Ладожскаго озера, Невы и Финскаго залива въ сѣверной части Петербургской губерніи, потомъ непрерывно чрезъ всю Эстляндію до острововъ Мона, Эзеля и Даго, лежащихъ при входѣ въ Балтійское море, образуя почву этихъ острововъ. Участокъ ея находится въ отдаленіи отъ этихъ пластовъ, въ Ковенской губерніи къ сѣверу отъ Шавель. Главный составъ этой формаціи: рыхлыя глинистыя и песчаниковыя породы и известняки, которые достигаютъ значительной плотности. Гипсу, соли и каменнаго угля нѣтъ никакихъ слѣдовъ (7).

Въ Ковенской губерніи, на границѣ съ древнимъ краснымъ песчаникомъ, верхніе силлурійскіе пласты являются близъ м. Янишекъ при дер. *Жоги*, въ Шавельскомъ уѣздѣ, съ окаменѣлостями *Pentamerus borealis* и *Calamopora gothlandica*. Известнякъ, верхній членъ всей формаціи, отличается отшлифованною поверхностію и струйками на ней, какъ и близъ *Гапсаля*. Не-

---

(1) Геологическая карта Мурчисона.

(2) Геогнозія преимущ. въ отнош. къ Россіи, Ак. Эйхвальда, стр. 472 и 474.

(3) Геологическая карта Мурчисона.

(4) Естест. Истор. Земн. Коры, Проф. Куторги и «Силлур. и девон. рыбы въ Россіи», «Эрратическія явленія» Щуровскаго (Русск. Вѣст., 1856 г., Томъ V).

(5) *Примѣчаніе.* Геологическимъ системамъ, въ настоящее время, даютъ названія большею частію историческія и географическія, заимствуя ихъ отъ тѣхъ странъ, гдѣ онѣ въ первый разъ замѣчены, описаны, или въ которыхъ имѣютъ болѣе полное образованіе, нежели во всѣхъ другихъ странахъ. Названіе силлурійской системы также историческое: оно напоминаетъ юго-западную часть Англіи, или собственно Валлисъ, страну, гдѣ эта система находится въ полнѣйшемъ развитіи, превосходно описана, и гдѣ, въ прежнее время жили *Силлуры*, извѣстные въ исторіи по своей продолжительной борьбѣ съ Римлянами. «Силлур. и девон. рыбы въ Россіи», Щуровскаго, стр. 35 и 36.

(6) Естеств. Истор. Земн. Коры Проф. Куторги, стр. 231.

(7) Естеств. Истор. Земн. Коры, стр. 231 и 234.

далеко отъ Жоги, при дер. *Лигуты*, плотный, желто-бѣлый известнякъ содержитъ окаменѣлости: *Pentamerus borealis*, *Catenipora labirinthica*, *Calamopora gothlandica*, *Cyathophyllum*, *Terebratula*, *Orthoceratites* и трилобиты (1).

Бо́льшую часть Ковенской губерніи составляетъ *девонская формація*. Пласты ея покрываютъ уѣзды: почти весь Шавельскій и Новоалександровскій, сѣверъ Вилькомірскаго, значительныя части Тельшевскаго и Поневежскаго и отчасти Россіенскій (2).

Нигдѣ въ цѣлой Европѣ девонская формація такъ не обширна, какъ въ Европейской Россіи, гдѣ площадь обнаженія ея равняется почти 7000 кв. геогр. миль (3).

Минеральный составъ девонской формаціи Россіи,—точно такъ, какъ и ея силлурійскій,—отличается отъ всѣхъ европейскихъ недостаткомъ твердыхъ и разнообразныхъ горныхъ породъ и небольшимъ развитіемъ въ высоту. Въ девонской формаціи въ Россіи особенно замѣчательна тѣсная связь окаменѣлостей и горныхъ породъ. Ее составляютъ рыхлые песчаники и известняки; въ первыхъ заключены раковины, во вторыхъ рыбы (4).

Богатство рыхлыхъ песчаниковъ, даетъ странамъ, гдѣ девонская формація въ Россіи обнажена, особый гидрографическій характеръ (5). Онѣ обильны болотами и озерами, съ нихъ берутъ начала многочисленные ручьи и рѣки; въ различной степени влажная почва этихъ странъ покрыта обширными хвойными и лиственными лѣсами.

Совершенно иначе на силлурійской почвѣ, которой верхняя толща состоитъ изъ известняковъ. Атмосферныя воды пропадаютъ въ многочисленныя трещины известняковой плиты, почва суха, на ней нѣтъ ни болотъ, ни озеръ, даже колодцы рѣдко удаются и пруды надобно копать глубоко, чтобъ вода не ушла въ щели известняковъ (6); на поляхъ очень обыкновенны провалы или воронки, въ которые уходятъ весеннія и осеннія воды.

Древній красный песчаникъ, принадлежащій къ девонской формаціи распространенъ отъ Западной Двины по Ковенской губерніи (7). На земной поверхности онъ показывается въ уѣздахъ Россіенскомъ и Тельшевскомъ между мѣстечками Анджеѣвомъ (Андреѣвомъ), Ретовомъ, Кулe и Горжды (8). Въ Новоалександровскомъ уѣздѣ на вспаханныхъ поляхъ ясно виднѣется красный песчаникъ.

(1) Геогнозія преимущ. въ отнош. къ Россіи, стр. 367—377.
(2) Карты: Мурчисона и Куторги, приложенная къ сочин. «Естест. Истор. Земной Коры».
(3) Ест. Ист. Земн. Коры, стр. 250.
(4) Тамже, стр. 252.
(5) Примѣромъ служитъ Ковенская губернія.
(6) Силлурійская формація къ сѣверу отъ г. Шавель представляетъ то же явленіе
(7) Геогнозія преимущ. въ отнош. къ Россіи, Ак. Эйхвальда, стр. 385—400.
(8) Рукописное Статистическое Описаніе Ковенской губерніи, Попова.

Самый характеристическій песчаникъ девонской формаціи находится въ Поневежскомъ уѣздѣ, около *м. Биржи*, гдѣ онъ дѣлится на огромныя плиты. Девонская почва этого уѣзда богата *гипсомъ*, который залегаетъ, подъ верхнимъ слоемъ плодородной земли, большими массами. Образуя полосу до семи верстъ шириною, онъ простирается отъ м. Помпянъ, чрезъ мѣстечки Посволь, Кривичинъ и Подбирже и въ 6-ти верстахъ отъ Биржъ, переходитъ въ Курляндію, по направленію къ Бальдону (1). Отъ опусканія почвы, чрезъ разрушеніе гипса, происходятъ большіе обвалы. Примѣчательнѣйшій изъ нихъ подъ названіемъ *Святой Ямы* (*Swięta dziura*) (2), образовался въ исходѣ XVIII вѣка близъ дер. Монтыгалишки, въ 20 верстахъ отъ м. Биржи (3). Въ этомъ провалѣ были корридоры между гипсовыми стѣнами, вышиною въ ростъ человѣка. Они простирались на нѣсколько десятковъ шаговъ. Вода, быстро, но неглубоко, протекавшая по дну этихъ корридоровъ, сообщалась съ другими провалами, отстоящими отъ перваго на нѣсколько верстъ. Разсказываютъ что утка пущенная въ *Святую Яму*, выплыла изъ подъ земли въ другомъ провалѣ, за двѣ версты отъ перваго.

Помѣщикъ, владѣющій имѣніемъ Подгайче, близъ *Святой Ямы*, возвращаясь изъ гостей, не узналъ своего дома, потому-что не отыскалъ воротъ двора и двухъ старыхъ деревъ, росшихъ одно около другаго, и провалившихся глубоко въ землю (4).

Наиболѣе проваловъ встрѣчается въ окрестностяхъ дер. Малюны и мѣстечка Посволь. Здѣсь они занимаютъ пространство верстъ въ 20, и нерѣдко образуются внезапно. Близъ дер. Ковне, недалеко отъ м. Биржъ, одинъ завалъ простирается на полверсты.

Полагаютъ, что въ Поневежскомъ уѣздѣ должны быть, еще не открытые, копи каменнаго угля и соляные ключи (5).

Примѣчательны мѣстныя названія соляныхъ озеръ Ковенской губерніи, нынѣ болѣе не существующія; онѣ указываютъ, безъ сомнѣнія, на такую же почву и на исчезнувшіе соляные ключи, подобные тѣмъ, которые нынѣ еще такъ обильно текутъ въ Старой Русѣ.

Гипсъ даетъ начало многимъ сѣрнымъ ключамъ. Эти сѣрные источники, сохраняющіе постоянную температуру +6°R., находятся въ Поневежскомъ уѣздѣ, близъ г. Поневежа, мѣстечекъ: Посволь, Помпяны и деревень: Талюны, Малюны и Смердона, а также въ Новоалександровскомъ уѣздѣ, близъ

---

(1) Геогнозія преимущественно въ отнош. къ Россіи, Ак. Эйхвальда, стр. 398—399.

(2) Отъ того, что вода, въ ней находившаяся была слишкомъ холодна и имѣла цѣлебныя свойства при леченіи ранъ и воспаленія глазъ.

(3) Геогнозія преимущ. въ отнош. къ Россіи, стр. 399.

(4) Въ настоящее время Святая Яма совершенно засыпана.

(5) Starożytna Polska, Balińskiego, T. III, стр. 443.

з. г. Видзы. Изъ всѣхъ источниковъ *Талюнскій* заключаетъ въ себѣ наиболѣе сѣры. *Смердонскій* источникъ лежитъ въ 7 вер. отъ м. Биржи, на глинистой равнинѣ, дающей начало ручью *Смердону*. *Малюнскій* источникъ лежитъ тоже на глинистой почвѣ, близъ р. Муши, въ которую онъ изливаетъ свои воды.

Г. Эйхвальдтъ говоритъ еще о сѣрныхъ ключахъ въ Борцянахъ и близъ м. Яново, надъ р. Виліею въ Ковенскомъ уѣздѣ. Соляные ключи находятся близъ имѣнія Поневежикъ помѣщика Корейвы, на берегахъ рѣки Невяжи, въ Ковенскомъ уѣздѣ и въ другихъ мѣстахъ по той же рѣкѣ. Въ самомъ Ковно нѣкоторые колодцы имѣютъ воду солоноватую (1).

Въ предѣлахъ Ковенской губерніи *гипсъ* встрѣчается сѣраго, бѣлаго и бураго цвѣтовъ. Между гипсовыми пластами попадается глина синеватая, черновато-сѣрая и бѣлая, а также мергель зеленовато и желтовато-сѣрый, а иногда сѣровато-бѣлый. Разноцвѣтный известнякъ покоится на гипсѣ, а иногда лежитъ попеременно съ нимъ ровными пластами. Пласты такого известняка, покрывающіе гипсъ, замѣчаются при мѣстечкѣ Посволѣ и дер. Керданахъ (2). Въ окрестностяхъ дер. Керданы, лежащей на большой дорогѣ изъ м. Посволя въ м. Биржи, въ горахъ находятся гипсовыя копи. Въ прежнее время мѣстные жители разработывали гипсъ для своей надобности, и частію для продажи, но теперь оставили. По распоряженію губернскаго начальства былъ сдѣланъ вызовъ работниковъ для разработки этихъ копей, но не нашлось ни кого.

При м. Жагорахъ Шавельскаго уѣзда и на берегахъ р. Муши, близъ границы съ Курляндскою губерніею, въ известнякѣ находятся гнѣзда и тонкія жилы краснаго желѣзняка. Кромѣ Муши, онъ попадается на берегахъ р.р. Лавены, Нѣмана, Миніи и нѣкоторыхъ другихъ.

Красный известнякъ, со многими ядрами *Rotella microstoma*, находится близъ м. Покроя (3).

Берега р. Свенты, берущей начало въ Новоалександровскомъ уѣздѣ, и протекающей по Вилькомірскому уѣзду, изобилуютъ известнякомъ, лежащимъ на гипсѣ. Въ этомъ известнякѣ фонъ-Ульманъ находилъ бурый желѣзнякъ кофейнаго, желтаго и краснаго цвѣта, сѣрный колчеданъ въ шарообразной формѣ и мѣдный колчеданъ.

Въ 1830 году академикъ Эйхвальдъ открылъ въ Ковенской губерніи одинъ отдѣльный *юрайскій бассейнъ* на берегахъ р. Венты (Виндавы), око-

(1) Геогнозія преимущ. въ отношеніи къ Россіи. стр. 399.

(2) Геогнозія преимущ. въ отношеніи Россіи, Эйхвальда и рукописное Статист. Опис. Ковен. губ., Попова.

(3) Геогнозія въ отношеніи къ Россіи, стр. 400.

ло м. Попиляны, Шавельскаго уѣзда. Онъ является тамъ въ видѣ небольшихъ, глиняныхъ холмовъ, которыхъ составъ очень сходенъ съ оксфордскою глиною (1).

Юрская формація относится къ вторичнымъ образованіямъ (2).

Юрскіе пласты Ковенской губерніи, какъ и вообще въ Россіи, состоятъ изъ грубозернистаго желѣзистаго песчаника съ мелкими зернами бобковой руды; известнякъ встрѣчается весьма рѣдко; по этому пласты всегда рыхлы, мягки и легко разрушаются, а содержащіяся въ нихъ окаменѣлости весьма удобно разносятся на обширныя пространства. Органическіе остатки, встрѣчающіеся около Берлина, разбросанными по этому песку, совершенно подобны находящимся въ юрскихъ пластахъ по р. Виндавѣ и въ другихъ мѣстахъ Россіи (3).

По берегу р. Венты (Виндавы) напластованіе является слѣдующимъ образомъ: основаніе пластовъ составляетъ мелкозернистый песокъ, сѣраго или желтаго цвѣта, съ обломками бураго угля и съ тонкими прослойками черной глины, покрывающей его пластомъ болѣе одного фута толщиною. Эта глина содержитъ разные виды *Ammonites* и *Belemnites* и обугленное дерево. Надъ глиною лежитъ глинистый песокъ, переходящій въ верхнихъ частяхъ въ плотный песчаникъ желтаго цвѣта съ мелкими зернами бобковой руды; онъ имѣетъ болѣе 18 фут. толщины, и содержитъ въ себѣ весьма много окаменѣлостей (4).

Желтый плотный песчаникъ покрытъ сѣрымъ или желтымъ известнякомъ, содержащимъ кристаллы известковаго шпата и друзы сѣрнаго колчедана. Онъ иногда переходитъ въ желѣзистый глинистый известнякъ, встрѣчающійся сверхъ того нерѣдко въ видѣ большихъ шаровъ, покрытыхъ желто-бурою песчанистою корою; въ немъ тѣже самые виды окаменѣлостей и находятся куски обугленнаго дерева (5).

Всѣ эти пласты покрыты черною, бурою, слюдянистою глиною, совершенно мягкою и мѣстами похожею на лѣпную глину. Она нѣсколько вскипаетъ съ кислотами, рѣдко заключаетъ въ себѣ кварцовыя зерна и вверху содержитъ валуны гранита. На воздухѣ глина высыхаетъ, дѣлается сѣрою и растрескивается по всѣмъ направленіямъ; такъ-что отъ малѣйшаго удара она раздробляется въ мелкій порошокъ.

Пласты почти горизонтальны, и едва примѣтно незначительное ихъ паденіе отъ случайныхъ причинъ.

---

(1) Древности царствъ животнаго и растительнаго, Э. Эйхвальда, стр. 98.
(2) Ест. Истор. Земн. Коры, стр. 297.
(3) Геогнозія преимущ. въ отношеніи къ Россіи, стр. 472.
(4) Тамъ же, стр. 472, 473.
(5) Тамъ же, стр. 473.

Внизъ по теченію р. Виндавы обнаруживаются почти вездѣ подобные юрскіе пласты, а въ-особенности желтый песокъ, сѣрая и черная глина и бѣлый известнякъ съ окаменѣлостями.

Эти юрскіе пласты Ковенской губерніи образуютъ небольшой бассейнъ, состоящій изъ отдѣльныхъ маловозвышающихся холмовъ. Далеко отъ нихъ на востокъ, по срединѣ Россіи, развиты тѣ же пласты въ Московской губерніи, гдѣ они образуютъ большой бассейнъ, въ центрѣ котораго лежитъ Москва; а потомъ тянутся еще далѣе къ востоку (1).

Тамъ, гдѣ *Яуза* втекаетъ въ р. *Москву*, встрѣчаются всѣ отличительныя окаменѣлости, подобныя наблюдаемымъ въ Попилянахъ, Ковенской губерніи (2).

Между различными окаменѣлостями юрской, попилянской, формаціи, самую замѣчательную составляетъ *Gryphæa dilatata*. Она прямо указываетъ на оксфордскую глину. Леопольдъ фонъ-Бухъ считаетъ попилянскую формацію однимъ изъ замѣчательныхъ мѣстъ юрскихъ осадковъ: «Здѣшняя юрская формація,»—говоритъ онъ,—«можетъ служить образцомъ для всѣхъ другихъ формацій, и можетъ показать связь между юрскими пластами Европы и Азіи» (3).

Юрская попилянская формація заключаетъ особенно много аммонитовъ какъ напр. *Ammonites Lamberti*, и другихъ, принадлежащихъ къ семействамъ *Caronaria*, *Dentata* и *Ornata*, между которыми примѣчается одинъ покрытый иглами. Кромѣ-того есть *белемниты*, *теребратулы* и другія. *Грифеи* и другія двустворчатыя раковины, подходящія близко къ устрицамъ, также встрѣчаются около Попилянъ (4).

Аммониты принадлежатъ къ отряду головоногихъ слизней и къ семейству четырежаберныхъ (*Tetrabranchiata*).

Белемниты съ древнихъ временъ были поводомъ къ различнымъ суевѣріямъ; въ нихъ видѣли чертовы пальцы, громовыя стрѣлы, и употребляли ихъ, какъ врачебное средство противъ кашемара и страшныхъ сновъ (5). Литовцы и Жмудины называютъ белемнитовъ сосцами богини *Лаумы*, которые богъ *Оккапирмасъ* отрѣзалъ у нее за преступленіе, и изрѣзавъ на мелкія части, разбросалъ по землѣ (6).

Семья белемнитовъ занимаетъ средину между голыми двужаберными и раковинными четырежаберными головоногими слизнями. Раковина, вполнѣ

(1) Геогнозія въ отнош. къ Россіи стр. 474.
(2) Татъ же, стр. 476.
(3) Тамъ же, стр. 473—476 и Руководство къ Геогнозіи, Соколова, стр. 150—151.
(4) Древности царствъ животнаго и растительнаго, стр. 98.
(5) Естеств. Истор. Земн. Коры, стр. 346.
(6) Черты изъ Исторіи и жизни Литовскаго народа, изд. Вилен. Статистич. Комит. стр. 88—89.

сохранившаяся, состоитъ изъ трехъ частей: ноженъ, ложа и щитка. Ножны есть именно та часть, которая въ ископаемомъ состояніи обыкновенно сохраняется и въ народѣ извѣстна подъ названіемъ сосцевъ богини Лаумы.

Третичная формація занимаетъ въ Ковенской губерніи слѣдующія пространства уѣздовъ: бо́льшую часть Россіенскаго, западъ Тельшевскаго, югъ Поневежскаго, Ковенскій, значительную часть Вилькомірскаго и юго-западную, пограничную съ этимъ уѣздомъ, оконечность Новоалександровскаго ([1]).

Эта формація состоитъ изъ песковъ и глинъ, между пластами которыхъ лежатъ тонкія прослойки бураго угля или лигнита и даже очень мало измѣненные стволы хвойныхъ деревъ; янтарь лежитъ въ этихъ прослойкахъ и иногда подъ корою того дерева, изъ котораго вытекалъ. Отдѣльно лежащіе куски янтаря бываютъ каплями, нитями или широкими, круглыми лепешками, такъ, какъ эта смола вытекала изъ дерева и окрѣпла. Въ янтарѣ обыкновенно встрѣчаются небольшія частицы растеній, жуки, бабочки, муравьи, пауки ([2]).

Янтарь въ изобиліи выбрасывается моремъ подлѣ Полангена, Курляндской губерніи, близъ границы Ковенской, и находится въ озерѣ Лукшты близъ м. Ворне, Тельшевскаго уѣзда ([3]). Онъ попадается различной величины кусками на поверхности уѣздовъ Тельшевскаго, Россіенскаго, Ковенскаго, гдѣ особенно встрѣчался на берегахъ Нѣмана, при устройствѣ желѣзной дороги, а также въ частяхъ Вилькомірскаго и Поневежскаго уѣздовъ.

Наблюденія инженера Соболевскаго надъ образцами грунта, вынутаго при прорытіи, въ окрестностяхъ г. Ковно, опускныхъ колодцевъ, для устройства тоннели на ковенско-прусской желѣзной дорогѣ,—показали, что верхній слой этой формаціи, почти 3 саж. толщиною, составляетъ красная глина, на ощупь очень нѣжная, которая, по мѣрѣ углубленія переходитъ въ сѣрую. Глина сѣраго цвѣта уже болѣе богата пескомъ, и даже въ нѣкоторыхъ мѣстахъ переходитъ въ глинистый песчаникъ. Средній слой глины содержитъ много белемнитовъ. Подъ сѣрой глиной залегаетъ слой желтаго песку, переходящаго, на извѣстной глубинѣ, въ чистый бѣлый кварцовый песокъ. Въ нижнихъ пластахъ глины, найдены незначительные куски янтаря и на разныхъ глубинахъ эрратическіе валуны. Удаляясь отъ тоннели, пласты глины мало-по-малу утоняются, и потомъ сливаются въ

([1]) Геологическая карта Мурчисона.

([2]) Естеств. Исторія Земн. Коры, стр. 375. Профессоръ Куторга называетъ эту формацію-*формаціею янтаря.*

Геогнозія въ отнош. Россіи, стр. 536—537.

([3]) Starożytna Polska, т. III, стр. 478.

одинъ слой не болѣе полутора фута толщиною. Недалеко отъ деревни *Есье* (1) верхній слой глины не превосходитъ 0,5 фута; подъ нимъ найдены мамонтовы зубы и рога большаго оленя.

По нижнимъ частямъ р. Виліи простираются также пласты третичной формаціи, состоящіе изъ перемежающихся пластовъ глинъ, мергелей и известняка; тамъ попадается гнейсъ кругляками, но не въ такомъ количествѣ какъ гранитъ. Въ мѣстахъ покрытыхъ известью находится множество окаменѣлостей. Известковые камни извѣстны у жителей подъ названіемъ печныхъ; потому что употребляются при кладкѣ печей. Гипсовая глина, добываемая на берегахъ Виліи, поступаетъ на гончарныя издѣлія.

Ковенская губернія, не заключая первобытныхъ горъ или скалъ, усѣяна множествомъ камней различныхъ горныхъ породъ, ей не принадлежащихъ. Это граниты, гнейсы, діориты, порфиры; т. е. такія горныя породы, которыя могли быть произведеніемъ огневой или плутонической силы. Такіе камни называются *эрратическими* или *заносными валунами* (blocs erratiques), въ отличіе отъ обыкновенныхъ валуновъ, которые находятся въ рѣкахъ, и переносятся ими въ различныя мѣста.

Эрратическіе валуны суть выходцы изъ Скандинавіи, которая покрыта грядами эрратическаго щебня, называемаго тамъ *эзарами* (Oesar). Какою движущею силою они перенесены сюда?

Скандинавія до извѣстной высоты находилась нѣкогда подъ водою, и была выдвинута изъ нея внутренними или плутоническими силами. Надо полагать, что поднятія Скандинавіи каждый разъ происходили весьма быстро. Они-то, какъ думаетъ Мурчисонъ, и были причиною образованія тѣхъ всесокрушающихъ волнъ, которыя играли такую важную роль въ эрратическихъ явленіяхъ. Щебень, стремительно сбрасываемый съ поднятой части дна, вступалъ въ сферу расходящихся волнъ и, вмѣстѣ съ ними съ изумительною быстротою долженъ былъ нестись въ образовавшіяся при этомъ низменности. Когда втеченіи времени вся сѣверная половина Россіи и Германія медленнымъ поднятіемъ тѣхъ же силъ вышли изъ воды, и образовали материкъ, съ тѣмъ вмѣстѣ вышли внаружу и эрратическіе валуны (2). Замѣчательно, что мѣстами, въ Ковенской губерніи валуны покрываютъ цѣлыя поля, между тѣмъ, какъ самыя ближайшія къ этимъ мѣстамъ окрестности совершенно не имѣютъ ихъ; напр. въ Россіенскомъ уѣздѣ въ окрестностяхъ м. Кроже находится очень мало подобныхъ камней; но въ разстояніи неболѣе одной мили, близъ Колтынянъ и Корклянъ,

(1) На лѣвомъ, *августовскомъ*, берегу Нѣмана при *Наполеоновой* горѣ, противъ дер. *Байбаки*, Ковенскаго уѣзда.

(2) «Эрратическія явленія», Г. уровскаго (Русс. Вѣст., 1856 г., Т. V.)

*

вся поверхность усыпана камнями. На глинистой почвѣ, близъ м. м. Датнова и Кейданъ и бо́льшей части Тельшевскаго уѣзда также очень рѣдко можно встрѣтить эти камни. Напротивъ того, на глинистой почвѣ Шавельскаго уѣзда и въ особенности въ долинахъ рѣкъ, валуны попадаются весьма часто. Вообще, камни встрѣчаются очень рѣдко на равнинахъ песчаныхъ и глинистыхъ, простирающихся отъ одной до нѣсколькихъ миль; долины же, залегающія между холмами и руслами рѣкъ, наиболѣе ими усѣяны (1). Примѣромъ служатъ Новоалександровскій и Вилькомірскій уѣзды.

Во многихъ мѣстахъ песокъ покрываетъ глинистые пласты или мергельную землю бѣловатаго цвѣта; подъ глиною обыкновенно лежитъ крупный зернистый песокъ (хрящъ, дресва, гравій), смѣшанный съ небольшими камешками и смоченный водою, или тонкій слой зернистаго песчаника, въ которомъ кварцовыя зерна соединяются углекислою известью и образуютъ твердый камень. При переходѣ холмовъ въ равнины, лежатъ супески (пески съ примѣсью глины) и суглинки (глина съ значительною примѣсью песку).

Очень часто замѣчается такой порядокъ относительно соединенія здѣшнихъ возвышеній; близъ глинистыхъ или песчаныхъ возвышеній, между которыми протекаютъ рѣки, обыкновенно находится равнина, усыпанная валунами (булыжникомъ); потомъ слѣдуетъ болѣе или менѣе обширная равнина, имѣющая мало камней, за нею опять горы и т. д. поперемѣнно (2).

Правительство извлекло драгоцѣнную пользу изъ обильно разбросанныхъ гранитныхъ и другихъ крѣпкихъ породъ камней, устройствомъ тауроггенско-рижскаго и ковенско-динабургскаго шоссе. Тѣмъ же матеріаломъ пользовались при постройкѣ виндавскаго канала, а нынѣ устройствомъ набережной по правому берегу Нѣмана.

Въ старину этотъ камень употребляли на постройку замковъ и крѣпостныхъ стѣнъ; нынѣ помѣщики устраиваютъ изъ него прочные, огромныхъ размѣровъ, хлѣбные магазины; а также въ городахъ и мѣстечкахъ дѣлаютъ мостовыя.

Отличительный характеръ нѣманскаго прибрежья составляютъ возвышенности и крутизны съ обрывами; въ составъ ихъ входитъ бо́льшею частію красноватая глина, смѣшанная съ пескомъ и частицами мергеля и извести, которыя тянутся въ видѣ жилъ. Песокъ на прибрежьѣ Нѣмана, какъ и вездѣ, наносный (3).

---

(1), (2) и (3) Рукопис. Статистич. Описан. Ковен. губ., Попова.

Б) ОРОГРАФІЯ.

а) Общій очеркъ, съ изображеніемъ главнаго характера, пространствъ гористыхъ или возвышенныхъ, равнинныхъ, лѣсистыхъ, песчаныхъ, болотистыхъ.

Ковенская губернія представляетъ мѣстность, замѣтно возвышенную на юго-востокѣ и въ центрѣ; отсюда, покатую: къ сѣверу, куда бѣгутъ, вытекающіе здѣсь, притоки Курляндской—Аа и рѣки Венты или Виндавы,—и къ югу—къ Нѣману, въ который прямо или косвенно изливаются, здѣсь же берущія начало, рѣки: Свента, Невяжа, Дубисса, Митва, Юра и другія.

На юго-востокѣ и сѣверо-западѣ Ковенская губернія чрезвычайно холмиста; но ея возвышенія нигдѣ не доходятъ до высоты горъ и принадлежатъ къ позднѣйшему или наносному образованію. Образуя иногда цѣлыя гряды, эти холмы служатъ раздѣльными линіями рѣчныхъ бассейновъ. Такъ, гряда подобныхъ холмовъ, въ Новоалександровскомъ уѣздѣ, отдѣляетъ западно-двинскій бассейнъ отъ нѣманскаго. Но, преимущественно, холмы и возвышенія дѣлаются болѣе замѣчательными въ западной части губерніи. Тамъ, Тельшевскій уѣздъ весь покрытъ холмами, состоящими преимущественно изъ песчаныхъ наносовъ.

Мѣстность, сопровождающая бо́льшую часть теченія рѣкъ, рѣчекъ и ручьевъ Ковенской губерніи, принимаетъ, также, видъ совершенно гористый; но вообще за нагорными берегами простирается равнина. Текучія воды являются вездѣ, гдѣ есть возвышенія. Озера Новоалександровскаго уѣзда окружены горами и холмами, и оттого имѣютъ, бо́льшею частію, берега сухіе.

Равнины Ковенской губерніи представляются во всѣхъ ея частяхъ; обширнѣйшія изъ нихъ лежатъ въ Шавельскомъ, Поневежскомъ уѣздахъ и сѣверной части Новоалександровскаго. Тамъ онѣ имѣютъ характеръ мѣстности пересѣченной рѣками, рѣчками, отдѣльными грядами невысокихъ холмовъ, небольшими лѣсами, рощами, перелѣсками, кустами,—между которыми разсѣяны мѣстечки и небольшія деревни съ отдѣльными застѣнками, фольварки и дворы помѣщиковъ. Въ остальной части губерніи равнины имѣютъ характеръ болѣе закрытый: то нагорными берегами рѣкъ и обширными лѣсами, какъ въ уѣздахъ Ковенскомъ, Россіенскомъ, Вилькомірскомъ и южной части Поневежскаго; то крутыми холмами, поросшими густымъ кустарникомъ и отчасти лѣсами, какъ въ уѣздахъ Тельшевскомъ и бо́льшей части Новоалександровскаго. Тутъ равнины не достигаютъ значительнаго протяженія.

Въ частяхъ равнинъ, гдѣ онѣ склоняются къ рѣкѣ или озеру, а также

гдѣ имѣютъ мѣстность низменную, разстилаются луга; остальная, ихъ часть занята полями и выгонами.

Эрратическіе валуны (булыжникъ) мѣстами покрываютъ обширныя пространства и равнинъ, и холмовъ. Бо́льшая часть Новоалександровскаго уѣзда, въ буквальномъ смыслѣ, засѣяна этими камнями. Въ другихъ уѣздахъ они занимаютъ только нѣкоторыя, отдѣльныя мѣста.

Ковенская губернія, лежащая на склонѣ равнинъ, простирающихся отъ пинскихъ болотъ къ Балтійскому морю и далѣе въ Померанію и Восточную Пруссію, не заключаетъ обширныхъ, безполезныхъ, низменныхъ и болотистыхъ пространствъ, подобно сосѣднимъ губерніямъ: Виленской, Витебской, Августовской, юго-восточной Курляндіи (Семигаліи) и провинціи Восточной—Пруссіи. Сырыя мѣста и болота, по возвышенному положенію и малолѣсью западной и восточной частей губерніи, весьма рѣдки.

Низменныя пространства Ковенской губерніи покрыты лѣсами. Онѣ пересѣчены множествомъ рѣкъ и рѣчекъ, сопровождающихся обширными лугами. Эти рѣки имѣютъ сообщеніе съ окрестными болотами, и, оттого, весною производятъ значительные разливы, затрудняющіе сообщеніе между селеніями, лежащими на низменныхъ мѣстахъ. Значительная низменная равнина занимаетъ пространство пограничныхъ частей уѣздовъ: Поневежскаго, Вилькомірскаго и Ковенскаго; къ югу отъ г. Поневежа она ограничивается теченіемъ рѣкъ Невяжи и Свенты. Эта равнина покрыта бо́льшею частію густымъ лѣсомъ, изрѣзана рѣками и ручьями, заключаетъ нѣсколько озеръ. На ней разсѣяны мѣстечки, господскіе дворы, деревни и отдѣльные застѣнки, связанные дорогами: почтовою — изъ Вилькоміра, чрезъ станціи Щенсливскую, Малинскую, въ Поневежъ, и проселочными.

Остальныя низменныя пространства въ связи съ болотами и лежатъ, бо́льшею частію, по границамъ Ковенской губерніи съ Курляндскою, Виленскою и Пруссіею. Такъ, болотистыя низменности тянутся: въ сѣверо-западной части Шавельскаго уѣзда отъ р. Венты (Виндавы) къ курляндской границѣ; въ сѣверо-восточной части уѣзда Поневежскаго; въ Новоалександровскомъ—по сосѣдству съ дисненскими болотами; въ юго-западной части Россіенскаго низменное пространство, покрытое значительными болотами, есть продолженіе болотистой равнины, при устьяхъ р. Мемеля (Нѣмана). Начиная отъ Россіенъ, по направленію къ западу, безпрерывно тянется низменная плоскость на пространствѣ около одной квадратной мили. Она состоитъ изъ тонкаго слоя глины съ черноземомъ, корый несовсѣмъ способенъ къ плодородію, по низменному своему положенію. По направленію къ юго-западу, эта площадь, постепенно дѣлаясь влажною, покрывается лѣсомъ, состоящимъ изъ различныхъ породъ: бе-

резняка, ели, осины и нерѣдко дуба. Лѣсъ этотъ доходитъ до праваго берега Нѣмана и прусской границы, на пространствѣ отъ м. Юрбурга до м. Тауроггена.

Низины Ковенской губерніи, въ особенности, гдѣ преобладаютъ болота, менѣе воздѣланы, менѣе населены, болѣе лѣсисты остальной части губерніи. Многія изъ болотъ, недоступныя въ дождливое время, высыхаютъ совершенно въ жаркое лѣто; тогда изсякаетъ и бо́льшая часть рѣчекъ, которыя ими питаются. На болотахъ обыкновенно растетъ тонкій, не выше 5-ти или 6-ти сажень, лиственный лѣсъ, въ которомъ преобладаетъ береза; а на мѣстахъ недоступныхъ, тонкій, въ ростъ человѣка, сосняк или можжевельникъ, перемѣшанный съ лишаями и мхомъ.

Въ прежнее время, часть Литвы и Жмудь, составляющіе нынѣ Ковенскую губернію, славились обширными и непроходимыми лѣсами, пущами, по которымъ сообщенія производились только посредствомъ разныхъ трактовъ, унизанныхъ селеніями. Теперь, съ увеличеніемъ населенія, хотя эти пущи истреблены, превращены въ поля, луга, выгоны; но при всемъ томъ лѣса занимаютъ 814,547 десятинъ земли или болѣе четвертой части пространства губерніи.

Хвойные лѣса преобладаютъ въ уѣздахъ: Ковенскомъ, Шавельскомъ, Новоалександровскомъ и Россіенскомъ, а лиственные—въ Вилькомірскомъ, Поневежскомъ и Тельшевскомъ (1).

Лѣса сосновые, всегда растущіе на песчаномъ и твердомъ грунтѣ, какъ бы самою природою расчищены. Тамъ почти не растетъ кустарникъ, только мохъ и небольшой можжевельникъ. Эти деревья, по своему свойству пускаютъ вѣтви только при вершинахъ. Во всякое время года почва этихъ лѣсовъ суха; ея поверхность еще болѣе укрѣпляется отъ нападающихъ сосновыхъ шишекъ. Обыкновенно, сосновые лѣса изрѣзаны большими и проселочными дорогами. Пространства, покрытыя лѣсами лиственными, а въ особенности, еловыми, загромождены отростками этихъ деревъ, кустарниками, высокою травою; вѣтви деревъ сплетаются и тѣмъ увеличиваютъ густоту лѣса. Нерѣдко онѣ заключаютъ топи и болотистыя мѣста. Сообщеніе по такимъ лѣсамъ затруднительно.

Пески не составляютъ непрерывнаго протяженія въ Ковенской губерніи; но находятся въ разныхъ мѣстахъ, въ бо́льшемъ или мѣньшемъ количествѣ. На поляхъ, по холмамъ и равнинамъ, они перемѣшаны съ черноземомъ, глиною или съ булыжникомъ, и уменьшаютъ своимъ присутствіемъ плодородіе почвы. На дорогахъ пески составляютъ смѣсь, то́ съ глиною,

(1) Новицкій. Газета Лѣсоводства и Охоты, 1855 г., № 49.

то́ съ мелкими камнями, и затрудняютъ проѣздъ. Балтійское взморье, за предѣлами Ковенской губерніи, начиная отъ Полангена до Мемеля и Куришъ-гафа, состоитъ изъ сыпучихъ песковъ и дюнъ, совершенно безплодныхъ, верстъ на 7 отъ моря, покрытыхъ боромъ и можжевельникомъ. Въ Ковенской губерніи сыпучіе пески лежатъ по берегамъ Нѣмана, переносясь съ мѣста на мѣсто во время дуновенія вѣтровъ. Въ Новоалександровскомъ уѣздѣ песчаная почва занимаетъ половину его территоріи. Многія озера окружены песчаными дюнами. Такъ, въ м. Браславѣ, лежащемъ при большомъ озерѣ Дривяты, возвышаются цѣлыя песчаныя горы изъ сыпучаго песку, лишенныя всякой растительности. Вообще нѣтъ уѣзда, который не заключалъ бы участковъ песчаныхъ, на дорогахъ или на поляхъ.

б) Исчисленіе возвышенныхъ точекъ и опредѣленіе по нимъ средней барометрической высоты разныхъ мѣстностей надъ уровнемъ моря.

По опредѣленію возвышенія разныхъ пунктовъ Ковенской губерніи надъ уровнемъ Балтійскаго моря, сдѣланному офицерами Генеральнаго Штаба, во время производства, съ 1816—1822-й годъ, тригонометрической съемки Виленской губерніи (заключавшей тогда и нынѣшнюю Ковенскую),—возвышеннѣйшіе пункты представляются въ Новоалександровскомъ уѣздѣ (1). Гора *Пеликальне,* въ 3-хъ верстахъ отъ м. Таурогине, достигаетъ 117,6 сажень или 823,5 англійскихъ футовъ; *Праткуны,* въ 8-ми верстахъ къ юго-западу отъ м. Солоки, возвышается на 789,7 англійскихъ футовъ или 112,8 сажень. Подобной же высоты пунктъ *Медвѣйгола* (766,4), лежащій въ Россіенскомъ уѣздѣ къ сѣверо-западу отъ м. Колтынянъ и гора *Шатрія,* достигающая 106,5 саж. или 745,9 анг. фут., въ $2\frac{3}{4}$-хъ версты отъ м. Лукники Шавельскаго уѣзда. Въ Ковенскомъ уѣздѣ высшій пунктъ есть *Пошиле,*—въ сѣверной части уѣзда, въ $4\frac{1}{2}$ верстахъ къ юго-западу отъ м. Гринкишки,—имѣющій 433,2 англ. фута или 61,8 саж. надъ уровнемъ моря; другой—*Зеленая гора,* въ самомъ городѣ Ковно. Высота ея надъ поверхностію воды въ рѣкѣ Нѣманѣ, 25,5 сажень, а надъ уровнемъ Балтійскаго моря 52,25 с. или 365,7 англ. футовъ (2). Почти такая же высота горы *Манкуны,* имѣющей 51,75 саж. или 362,3 фут. въ томъ же уѣздѣ въ $12\frac{1}{4}$ вер. къ сѣверо-востоку отъ м. Жеймы. Въ Вилькомірскомъ уѣздѣ

(1) Свѣдѣнія о возвышеніи всѣхъ пунктовъ заимствованы изъ Записокъ Военно-Топографическаго Депо; 1843 г. ч. VIII, гл. X и 1851 г. ч. XIII.

(2) Барометрическое нивеллированіе высшей точки Зеленой-горы произведено инженеръ-поручикомъ Самборскимъ 25 марта 1856 года.

многія возвышенности превосходятъ высоты пограничныхъ уѣздовъ Ковенскаго и Поневежскаго. Значительнѣйшая изъ нихъ, *Створяцы*, въ 4-хъ вер. къ югу м. Оникшты,—имѣетъ 646,5 футовъ или 92,3 саж.

Въ Поневежскомъ уѣздѣ, покрытомъ равнинами и низменностями, находятся самыя незначительныя высоты, и то въ нагорныхъ берегахъ рѣкъ, пересѣкающихъ этотъ уѣздъ въ различныхъ направленіяхъ. Самая высшая точка, въ м. Линковѣ, достигаетъ только 39,1 саж. или 274,3 англ. фута.

Холмистый Тельшевскій уѣздъ занимаетъ четвертое мѣсто, въ ряду уѣздовъ губерніи, по величинѣ своихъ горъ. Высота *Лопайце*, лежащая въ $1\frac{1}{2}$ верстѣ на сѣверо-востокъ отъ м. Тверь, имѣетъ 687,5 фут. или 98,2 саж. Прочіе же нѣсколько менѣе значительные пункты этого уѣзда, находятся въ главномъ хребтѣ *тельшевскихъ* горъ.

При окончаніи тригонометрической съемки Виленской губерніи, въ 1822 году, подъ начальствомъ генералъ-лейтенанта Теннера, офицерами Генеральнаго Штаба опредѣлено слѣдующее число возвышенныхъ точекъ въ уѣздахъ, нынѣ составляющихъ Ковенскую губернію:

Въ Ковенскомъ	уѣздѣ	7	высотъ (1).
» Вилькомірскомъ	»	3	»
» Новоалександровскомъ	»	17	»
» Поневежскомъ	»	5	»
» Шавельскомъ	»	6	»
» Тельшевскомъ	»	12	»
» Россіенскомъ	»	5	»

Итакъ, наибо́льшее число ихъ опредѣлено въ гористыхъ частяхъ губерніи,—Новоалександровскомъ и Тельшевскомъ уѣздахъ.

Принимая въ соображеніе данныя объ опредѣленныхъ возвышенныхъ пунктахъ губерніи, можно прійти къ заключенію, что наиболѣе поднята юго-восточная часть губерніи или южная часть Новоалександровскаго уѣзда, служащая продолженіемъ возвышенной части Свенцянскаго уѣзда (Виленской губерніи), и наполненная отрогами горъ, которыя тянутся чрезъ Виленскую губернію.

Близъ самой границы Новоалександровскаго уѣзда лежатъ высоты Свенцянскаго уѣзда, превосходящія самые возвышенные пункты Ковенской губерніи; это *Яковщизна*, въ 5-ти верстахъ на юго-востокъ отъ м. Давгелишекъ, имѣющая 958,4 англ. футовъ и *Заборцы*, сѣверо-западнѣе Яковщизны, въ 941,3 фут.

---

(1) 8-й пунктъ Зеленая-гора, опредѣленная г. Самборскимъ.

Принимая въ соображеніе величину возвышенностей восьми опредѣленныхъ пунктовъ (1) южной, озеристой части Новоалександровскаго уѣзда,— окажется, что средняя барометрическая высота этой части губерніи, надъ уровнемъ, моря равняется 658,1 англ. фут. или 94 саженямъ. Къ сѣверу она постепенно спускается къ низменностямъ Курляндіи, какъ показываетъ и направленіе теченія рѣкъ Нѣменека и Муши съ ихъ притоками.

По опредѣленнымъ девяти пунктамъ (2) сѣверной половины Новоалександровскаго уѣзда, барометрическая высота этой части представляется только въ 384,8 англ. фут. или 54,9 саж. надъ уровнемъ Балтійскаго моря.

Еще менѣе возвышено надъ уровнемъ моря плато́, заключающее бассейнъ рѣки курляндской Аа, или сѣверныя части Поневежскаго и Шавельскаго уѣздовъ. Средняя барометрическая его высота, выведенная изъ вычисленія семи опредѣленныхъ пунктовъ (3), равняется 220,9 англ. фут. или 33,2 саж.

Возвышеннѣйшую часть на западѣ губерніи составляютъ *телшевскія* горы, главный хребетъ которыхъ тянется отъ м. Ворне, къ сѣверу, между

---

(1) Видзы ..... 598,3 англ. фут.
Дрисвяты ..... 533,3 » »
Тыльжа ..... 498,5 » »
Аукшталки ..... 649,7 » »
Мажвиле ..... 668,6 » »
Подкальне ..... 704,8 » »
Праткуны ..... 789,7 » »
Пеликальне ..... 823,5 » »

$\frac{5266,4}{8} = 658,1.$

(2) Гаюзишки ..... 478,9 англ. фут.
Датзюны ..... 538,7 » »
Каришки ..... 417,1 » »
Киндерты ..... 454,4 » »
Понедели ..... 325,9 » »
Попели ..... 261,0 » »
Петрейки ..... 286,7 » »
Якшты ..... 309,1 » »
Полавень ..... 391,9 » »

$\frac{3463,7}{9} = 384,6$

(3) Бутнюны ..... 198,7 англ. фут.
Довяны ..... 234,9 » »
Пошулаты ..... 164,3 » »
Груше ..... 238,0 » »
Лауксайце ..... 157,0 » »
Линковъ ..... 274,3 » »
Ступуры ..... 279,7 » »

$\frac{1546,9}{7} = 220,9.$

м. Плунгяны и г. Тельши, мимо Иллокъ и Жидыкъ, въ Курляндію (1). Средняя барометрическая высота этого хребта, опредѣленная по пяти пунктамъ (2), есть 588,4 англ. фут. или 84 саж.

Общая поверхность Тельшевскаго уѣзда, возвышенная со стороны Шавельскаго и Россіенскаго уѣздовъ, въ средней части, гдѣ проходятъ тельшевскія горы, постепенно опускается на западъ и сѣверо-западъ къ Балтійскому морю, какъ показываетъ направленіе теченія рѣкъ: Венты (Виндавы), Бартавы и Миніи, съ ихъ притоками. Крайній, пограничный въ Курляндіи пунктъ, на западѣ Тельшевскаго уѣзда (въ 3-хъ вер. отъ гран.), *Свента*, недалеко отъ моря, достигаетъ только 35,8 англ. фута или 5,1 саж. Средняя барометрическая высота Тельшевскаго уѣзда, опредѣленная изъ двѣнадцати пунктовъ (3), равняется 420,8 англ. фут., или 60,1 сажень надъ уровнемъ моря.

Въ Россіенскомъ уѣздѣ возвышенна часть пространства, пограничнаго съ уѣздами Тельшевскимъ, Шавельскимъ и Ковенскимъ, остальная же наполнена равнинами и низменностями.

На сѣверѣ этого уѣзда опредѣлены: высота м. *Хвейданъ*—504,1 фут. и одинъ изъ возвышеннѣйшихъ пунктовъ всей губерніи *Медвѣйгола*—766,4; близъ шавельской границы *Кнаше*,—639 фут. На восточной сторонѣ Россіенскаго уѣзда высота м. Шидлово—507,4 и *Норгелишки* 427 фут. въ 6-ти верстахъ на сѣверо-западъ отъ м. Бетиголы. Въ остальныхъ частяхъ губерніи, по недостатку данныхъ нельзя опредѣлить средняго возвышенія мѣстности.

---

(1) Карта Запад. Россіи генер. лейт. Шуберта, листъ XXI.

(2) Лопайце ..... 687,5 англ. фут.
Эйтентайце ..... 647,1 » »
Гуделе ..... 560,4 » »
Жвирблайце ..... 581,1 » »
Петрайце ..... 465,9 » »
2942.
5 = 588,4.

(3) Петрайце ..... 465,9 англ. фут.
Рушупе ..... 161,3 » »
Рупейки ..... 448,1 » »
Гудели ..... 560,4 » »
Эйтентайце ..... 647,1 » »
Жвирблайце ..... 581,1 » »
Лопайце ..... 687,5 » »
Грабшице ..... 266,3 » »
Тарвидзе ..... 178,1 » »
Якубово ..... 168,2 » »
Жвагини ..... 483,6 » »
Лепайце ..... 402,7 » »
5050,3
12 = 420,8.

Всѣ вышеприведенные выводы основаны на нижеслѣдующей таблицѣ барометрическаго нивеллированія.

ТАБЛИЦА БАРОМЕТРИЧЕСКАГО НИВЕЛЛИРОВАНІЯ (1).

Уѣзды.	Списокъ высотъ мѣстъ надъ поверхностію Балтійскаго моря.	Широта.	Долгота по парижскому меридіану.	Высота въ англійскихъ футахъ.
Новоалек.	1 Пеликальне	55° 24′ 52″	23° 28′ 14″	823,5
Новоалек.	2 Праткуны	55 32 19	23 44 24	789,7
Россіен.	3 Медвѣйгола	55 37 47	20 2 55	766,4
Шавельс.	4 Шатрія	55 52 25	20 13 6	745,9
Новоалек.	5 Подкальне	35 34 53	23 30 14	704,8
Тельшев.	6 Лопайце	55 45 26	19 50 10	687,5
Новоалек.	7 Мажвили	55 44 24	23 38 13	668,6
Новоалек.	8 Аукштокале	55 42 19	23 59 46	649,7
Тельш.	9 Эйтентайце	56 2 1	19 48 5	647,1
Вилькомір.	10 Створянце	55 29 22	22 48 38	646,5
Россіен.	11 Кнаше	55 41 10	20 34 38	639,0
Шавельск.	12 Шавляны	55 38 48	21 4 52	602,8
Шавел.	13 Гирники	55 51 52	20 41 39	600,0
Новоалек.	14 Видзы	55 25 19	24 17 25	598,3
Вильком.	15 Больники	55 17 0	22 48 51	595,7
Тельш.	16 Жвирблайце	55 58 18	19 30 22	581,1
Вильком.	17 Конгеды	55 6 33	22 26 32	562,2
Тельш.	18 Гуделе	56 8 10	19 30 25	560,4
Новоалек.	19 Датзюны	55 55 21	23 23 48	538,7
Новоалек.	20 Дрысвяты	55 35 3	24 21 2	533,3
Россіен.	21 Шидловъ	55 31 52	20 53 5	507,4
Россіен.	22 Хвейданы	55 34 3	19 40 47	504,1
Новоал.	23 Тыльжа	55 39 43	24 13 46	498,5
Тельшев.	24 Жвагини	55 44 34	19 20 56	483,6
Новоалек.	25 Гаюзшишки	56 8 49	23 11 27	478,9
Тельшев.	26 Петрайце	56 20 25	19 35 53	465,9
Новоалек.	27 Киндерты	55 46 30	22 46 8	454,4
Тельшев.	28 Рупейки	56 10 36	19 47 40	448,1
Ковенск.	29 Пошиле	55 31 38	21 14 6	433,2
Россіен.	30 Норгелишки	55 21 30	21 5 6	427,0
Новоалек.	31 Каришки	55 54 11	23 5 51	417,1
Шавел.	32 Шипили	56 5 31	20 48 44	402,4
Тельшев.	33 Лепайце	55 38 15	19 18 9	402,7
Новоалек.	34 Полавень	55 48 14	22 32 32	391,9

(1) Записки Военно-Топогр. Депо, 1851 г., часть XIII.

Ковен.	35 Зеленая гора.....	»	»	365,7
Шавел.	36 Селяны.....	56° 1' 7"	20° 32' 56"	365,2
Ковен.	37 Манкуны.....	55 13 15	22 4 26	362,3
Ковен.	38 Лаздины.....	55 22 41	21 22 15	337,5
Ковен.	39 Рымки.....	55 4 17	21 53 31	331,4
Новоалек.	40 Понедели.....	56 1 46	22 53 5	325,9
Ковен.	41 Гучкомпе.....	55 9 39	21 16 12	325,7
Новоалек.	42 Якшты.....	55 55 58	22 48 26	309,1
Новоалек.	43 Петрейки.....	55 58 4	22 38 45	286,7
Шавел.	44 Ступуры.....	56 7 41	21 14 49	279,7
Понев.	45 Линковъ.....	56 5 8	21 38 9	274,3
Тельш.	46 Грабшице.....	55 57 33	19 11 22	266,3
Новоалек.	47 Попели.....	56 7 11	22 39 51	261,0
Понев.	48 Груше.....	56 7 13	21 52 56	238,0
Понев.	49 Довяны.....	55 58 26	22 10 49	234,9
Ковен.	50 Гельны.....	55 8 35	21 38 40	207,6
Ковен.	51 Сиротышки.....	55 20 39	21 38 43	199,1
Понев.	52 Бутнюны.....	56 7 8	22 23 25	198,7
Тельш.	53 Тарвидзе.....	55 58 14	18 54 20	178,1
Тельш.	54 Якубово.....	55 49 52	18 58 46	168,2
Понев.	55 Пошулаты.....	55 55 54	21 54 4	164,3
Тельш.	56 Рущупе.....	56 17 9	19 13 43	161,3
Понев.	57 Лауксайце.....	56 15 0	21 39 34	157,0
Курл. губер.	58 Свента..... (Самый западный пунктъ въ 3-хъ верстахъ отъ ковенской границы.)	56 1 1	18 46 24	35,8

в) Спеціальное описаніе горъ и возвышенностей.

Изображеніе характера, направленія, возвышенія, крутизны, почвы, свойствъ и взаимной связи и отношеній ихъ.

Ковенская губернія не заключаетъ въ себѣ значительныхъ горъ. Высшая точка ея не достигаетъ 850 фут. (120 сажень); но она наполнена, преимущественно въ восточной и западной частяхъ кряжами холмовъ и отдѣльными возвышеніями, которыя слывутъ у жителей подъ названіемъ горъ. Большая часть рѣкъ сопровождается крутыми холмистыми берегами, которые также представляются грядами горъ. Итакъ, всѣ возвышенности губерніи принимаютъ двоякій характеръ: одни наполняютъ ея поверхность, другія слѣдуютъ по направленіямъ теченія водъ. Тамъ, гдѣ главная рѣка принимаетъ притоки, мѣстность дѣлается волнистѣе, гористѣе, и точка

сліянія рѣкъ кажется узломъ, связывающимъ отдѣльные кряжи горъ, сопутствующіе теченіямъ рѣкъ, рѣчекъ и ручьевъ.

На поверхности Ковенской губерніи рельефнѣе выказывается цѣпь *тельшевскихъ* горъ, служащая водораздѣломъ бассейновъ р. р. Миніи и Венты. Главная ея ось пересѣкаетъ, съ сѣвера на югъ, средину уѣзда. Хребетъ начинается (1) отъ озера Ильги, сѣвернѣе м. Янополя, слѣдуетъ западнѣе г. Тельши у м. Леплавки; между м. м. Плунгяны и Ольсяды пересѣкаетъ болотистое пространство, окаймляетъ съ запада озеро Плотелле; у м. Борщице извивается на востокъ, и не доходя до м. Сядъ, перемѣняетъ направленіе на сѣверо-западъ, а между м. м. Иллоки и Жидыки, слѣдуетъ къ сѣверу, чрезъ границу Курляндіи, гдѣ и оканчивается. Средняя высота этого хребта надъ уровнемъ Балтійскаго моря 84 саж.

Возвышеннѣйшіе пункты на хребтѣ: *Жвирблайце*, 581,1 фут., къ сѣверу отъ м. Плунгяны, *Гуделе* 560,4 фут., между м. Борщице и оз. Плотелле; *Петрайце* 465,9 фут., при м. Жидыкахъ. Къ этой грядѣ принадлежитъ и насыпная гора *Джуга*, извѣстная по миѳологическимъ преданіямъ Жмуди (2). Она находится при дорогѣ изъ Тельшъ въ Ольсяды, гдѣ и теперь еще существуетъ дворъ Дзюгиняны.

Отъ этого главнаго хребта тельшевскихъ горъ отдѣляются подъ разными наименованіями, отроги, наполняющіе Тельшевскій уѣздъ, западную часть Шавельскаго и сѣверъ Россіенскаго уѣздовъ; они служатъ водораздѣлами разныхъ рѣкъ. Одна отрасль отдѣляется на востокъ къ м. Лукники Шавельскаго уѣзда; тамъ замѣчательна гора *Шатрія*, одинъ изъ самыхъ высокихъ пунктовъ губерніи, имѣющая 106,5 сажень высоты, знаменитая суевѣрными преданіями. Она лежитъ въ $2^3/_4$ верстахъ къ юго-востоку отъ м. Лукники.

Другая отрасль холмовъ наполняетъ Сядскій приходъ, гдѣ опредѣлена высота *Рупейки* 478,1 фут. Отъ м. Иллокъ отдѣляется вѣтвь на западъ, къ м. Шкудамъ, раздѣляющая бассейны рѣчекъ Абше и Лубы. Почти отъ начала главнаго хребта тянется вѣтвь горъ по правому берегу Миніи, наполняющая своими отрогами приходы Жоранскій, Плунгянскій, Корцянскій и Кретингенскій; она оканчивается у береговъ Балтійскаго моря *Бирутою* (Birula) и *Голландскимъ мысомъ* (Holendersz mys), поросшимъ лѣсомъ. Гора Бирута получила названіе отъ *Бируты*, извѣстной въ преданіяхъ, жмудской княжны. Это—песчаный холмъ, укрѣпленный корнями столѣтнихъ сосенъ; съ него открывается прелестный видъ на море. Когда-то бы-

(1) Карта Запад. Россіи ген.-лейт. Шуберта (масшт. 10 в.), листъ XXI.
(2) Wspomnienia Żmudzi, стр. 84—90, X. A. Jucewicza.

ла тутъ каплица *Св. Георгія*. Мѣстные Прусаки до сихъ поръ почитаютъ это мѣсто (1).

Въ юго-восточной части Тельшевскаго уѣзда находятся *повонденскія* горы и *Гусиная* гора (2), въ Повонденскомъ и Янопольскомъ приходахъ. Онѣ связываются съ горами, идущими отъ Шавель чрезъ м. Куртовяны, подъ которымъ замѣчательна гора *Гирники*, имѣющая 85,5 саж. высоты. Гирники, принадлежитъ къ ряду возвышеній, слывущихъ у народа подъ названіемъ *Мылажыню-Капай* (Mylżyniu Karai т. е. *гробы исполиновъ*) (3), насыпанныхъ, по преданію, какими-то великанами. Теперь Гирники поросла кустарникомъ, въ которомъ водятся барсуки (meles vulgaris). Возвышенности состоятъ изъ желтаго кварцоваго песку, разныхъ известняковъ, плитняка и камней.

Къ югу, главный хребетъ тельшевскихъ горъ расходится на многія отрасли, раздѣляя системы рѣкъ Миніи и Юры, и наполняя холмами западную часть Россіенскаго уѣзда. Главная вѣтвь проходитъ м. Тверы Тельшевскаго и м. Хвейданы Россіенскаго уѣзда, и оканчивается за м. Жвинги и Пограмонце (4). Она заключаетъ самый возвышенный пунктъ, въ Тельшевскомъ уѣздѣ, *Лопайце* 687,5 фут., при м. Тверы, и другой, менѣе значительный *Хвейданы* 504,1 (5).

Особый кряжъ холмовъ развѣтвляется въ сѣверной части Россіенскаго уѣзда. Начальнымъ его пунктомъ можно принять небольшую гору *Гирждуту*, въ 7-ми верстахъ отъ м. Пошиле. Къ сѣверу отъ этого мѣстечка, нѣсколько селеній, въ Шавельскомъ уѣздѣ называется по имени горы— «*Погирждуцъ*» (6). Тонкій, иловатый, верхній слой Гирждуты покрываетъ необыкновенно твердую синеватую глину, толщиною не болѣе одной сажени. На южной сторонѣ этой горы еще и теперь видны окопы, въ которыхъ иногда находятъ старинное оружіе. Около средины первой половины настоящаго столѣтія, на этой горѣ близъ окоповъ находился прудъ, наполненный водою (7). Начиная отъ Гирждуты холмистыя возвышенія, прерываемыя долинами, тянутся на юго-западъ, гдѣ возвышеннѣйшій пунктъ кряжа *Кумано-Калнасъ* (Kalnas-*гора* (8). Есть еще двѣ горы возлѣ м. Кро-

---

(1) Opis. Żmudzkiey dyecezyi St. Czerskiego, 1830 г., стр. 28—29.
(2) Тамже, стр. 1.
(3) Starożytna Polska. 1842 г., Т. I, стр. 58.
(4) Военно-Статистическое Обозрѣніе Ковенской губерніи, 1848 г., стр. 11, подполк. фонъ-Грандидьера.
(5) Таблица барометрическаго нивеллированія.
(6) Рукоп. Статистич. Опис. Ковен. губ., Попова.
(7) Рукопис. Статистич. Опис. Ковен. губ., Попова.
(8) Тамже.

же: *Медзіо-кална* и *Жвиро-кална*, отдѣленныя одна отъ другой болотомъ (1). Въ сѣверной части Россіенскаго уѣзда находятся три значительные, по высотѣ, пункта, опредѣленные офицерами Генеральнаго Штаба; это *Медвѣй-гола* 766,4 фут., *Кнаше* 639 ф. и *Шидлово* 507,4 фут. (2). Въ пяти верстахъ, къ западу отъ г. Россіенъ, видны земляныя насыпи, именуемыя *Колпије* (отъ литовск. слова *Kalnas-гора*) и гора *Явойшовская* при дер. Явойше, къ югу отъ г. Россіенъ (3).

Въ сѣверо-западной части Шавельскаго уѣзда, по правому берегу Венты (Виндавы), разсѣяны небольшіе, маловозвышающіеся холмы, состоящіе изъ пластовъ юрской формаціи,—желтаго песку, сѣрой или черной глины и бѣлаго известняка съ окаменѣлостями (4). *Попилянская* гора (5), непосредственно возвышающаяся надъ группою холмовъ, лежащихъ близъ м. Попилянъ, замѣчательна въ геогностическомъ отношеніи тѣмъ, что служитъ однимъ изъ лучшихъ образцовъ юрской формаціи въ Россіи, и заключаетъ множество превосходно сохранившихся окаменѣлостей (см. Геогностич. очеркъ). Здѣсь находится источникъ желѣзныхъ минеральныхъ водъ. На вершинѣ горы видны остатки вала съ батареями, относящимися, вѣроятно, къ временамъ шведскихъ войнъ.

Вообще въ сѣверной половинѣ Шавельскаго уѣзда тянется нѣсколько грядъ холмовъ маловозвышенныхъ, отдѣленныхъ пространными равнинами или долинами. Увалы эти тянутся на необозримое пространство, по направленію отъ сѣверо-запада на юго-востокъ.

Восточную часть Ковенской губерніи наполняетъ особая система *новоалександровскихъ* возвышеній, придавая гористый характеръ бо́льшей половинѣ этого уѣзда.

Узелъ *новоалександровскихъ* возвышеній находится близъ м. Браслава; отсюда онѣ проходятъ на сѣверъ и востокъ часть Курляндской и Виленской губерніи, переходятъ Двину, и посредствомъ соединенія съ цѣпью возвышенностей губерній Витебской и Псковской, входятъ въ связь съ горами валдайскими. Къ сѣверо-западу новоалександровскія горы тянутся, въ видѣ отдѣльныхъ крутыхъ горъ или холмовъ, по границѣ Курляндской губерніи, мимо г. Новоалександровска, по направленію къ м. Комай; оттуда главная вѣтвь, чрезъ м. Абели, опять переходитъ въ Курляндію; меньшая же слѣдуетъ, чрезъ м. Комай, въ Поневежскій уѣздъ, гдѣ оканчивается у

(1) Газета Лѣсоводства и Охоты, 1855 г., № 45 и 46

(2) Барометрич. таблица нивеллированія.

(3) Starożytna Polska, T. III, стр. 101—113. Balińskiego.

(4) Геогнозія преимуществ. въ отнош. къ Россіи Э. Эйхвальда, стр. 474.

(5) Pilis на жмудскомъ языкѣ означаетъ крѣпость. М. *Попиляны* получило свое названіе отъ горы *Попилисъ* (*Popilis*), т. е *подъ укрѣпленною горою*. Замѣч. ак. Эйхвальда.

м. Соломѣсцъ,—и въ Вилькомірскій, прекращаясь у м. Купишки. Къ западу, новоалександровскія горы въ видѣ болѣе правильныхъ пониженныхъ хребтовъ, съ широкими долинами, покрываютъ весь Новоалександровскій уѣздъ, переходятъ въ Вилькомірскій, и на лѣвомъ берегу р. Свенты, соединяются съ возвышеніями Виленской губерніи (1).

Средняя высота новоалександровскихъ горъ 94 саж. надъ уровнемъ Балтійскаго моря; слѣдовательно, 10-ью саженями превосходитъ среднюю высоту тельшевскихъ горъ, достигающихъ 84 саж.

Почва на горахъ бо́льшею частію состоитъ изъ суглинковъ (глина съ значительною примѣсью песку); мѣстами видѣется по холмамъ обнаженный древній красный песчаникъ, и повсюду разсѣяны въ значительномъ количествѣ эрратическіе валуны; въ особенности средняя и южная части Новоалександровскаго уѣзда загромождены этими камнями. Вся мѣстность представляется гораздо открытѣе Тельшевскаго уѣзда; потому что на горахъ встрѣчается несравненно мéньшее количество кустарника, растущаго въ изобиліи на западѣ губерніи. Крутизна холмовъ непревосходитъ 15°. Озера рѣдко лежатъ на равнинахъ; ихъ окружаютъ, повсемѣстно, горы съ крутыми отлогостями. Вообще, почва представляетъ каменистые холмы, песчано-каменистыя покатости и глинистыя ложбины.

Ковенскій уѣздъ, бо́льшая часть Вилькомірскаго и Россіенскаго уѣздовъ, и, отчасти Шавельскій и Поневежскій, наполнены горами, холмами и возвышеніями, составляющими нагорные берега рѣкъ и ручьевъ, за которыми разстилаются равнины и низменности. А потому, описаніе этихъ прирѣчныхъ горъ будетъ включено въ топографическомъ обзорѣ значительныхъ рѣкъ.

Б. ГИДРОГРАФІЯ.

а) Общій очеркъ: общій характеръ; общая система; богатство, польза и выгоды водъ въ губерніи.

Воды, орошающія Ковенскую губернію, суть: *рѣчныя*, — повсемѣстно, *озерныя*, преобладающія въ восточной и отчасти западной частяхъ губерніи, *болотистыя* — мѣстами, въ Россіенскомъ, Поневежскомъ и Шавельскомъ уѣздѣ; *подземныя*, въ Поневежскомъ, подъ гипсовыми пластами, и *минеральныя*, преимущественно въ Поневежскомъ и, отчасти, въ Новоалександровскомъ и Шавельскомъ уѣздахъ. Сверхъ того, въ каждомъ селеніи находятся колодцы, а въ горахъ встрѣчаются ключи и родники.

(1) Военно-Статистич. Обоз. Ковен. губер., 1848 г., генер. штаба подполк. фонъ-Грандидьера, стр. 10.

Бо́льшая часть рѣкъ Ковенской губерніи принадлежитъ бассейну Балтійскаго моря и изливается туда непосредственно, какъ напр. Виндава, Бартава,—или въ его заливы: Нѣманъ и Минія въ Куришъ-гафъ, или же наконецъ, въ главныя рѣки напр., Вилія, Невяжа, Юра, Митва, Дубисса, съ ихъ притоками—въ Нѣманъ; Вирвита и другія—въ Венту (Виндаву). Муша и Нѣменекъ составляютъ, въ Курляндіи р. Аа, изливающуюся въ Рижскій заливъ.

Но есть весьма малая часть рѣкъ, на материкѣ губерніи, не имѣющихъ никакой связи съ Балтійскимъ моремъ. Онѣ берутъ начало изъ болотъ или озеръ, изливаясь потомъ въ другія озера, или теряясь въ болотахъ (1).

Озера Ковенской губерніи составляютъ также двѣ системы: юго-восточная часть губерніи покрыта озерами, принадлежащими къ длинному ряду озеръ, который начавшись въ Тверской губерніи, около озера Селигера, тянется чрезъ южную часть Псковской, Витебскую, съ пограничнымъ Рижскимъ уѣздомъ Лифляндской губерніи, Семигалію (юго-восточная часть Курляндіи), Новоалександровскій и Вилькомірскій уѣзды Ковенской, сѣверъ и сѣверо-западъ Виленской губерніи, средину Августовской, юго-восточную половину провинціи Восточной Пруссіи, гдѣ въ Маріенвердерскомъ округѣ упирается въ нижнюю часть рѣки Вислы, между Кульмомъ и Торномъ (2).

Прочія озера, въ небольшомъ количествѣ, разсѣяны въ горахъ Тельшевскаго и болотахъ Новоалександровскаго уѣздовъ.

Участки болотъ Ковенской губерніи начинаются въ сѣверной части Новоалександровскаго уѣзда, проходятъ на югѣ Поневежскаго и сѣверѣ Вилькомірскаго уѣздовъ и, прервавшись возвышенностями Ковенскаго уѣзда, являются на югѣ Россіенскаго, составляя продолженіе болотъ низовьевъ *Мемеля* (Нѣмана) въ Пруссіи.

Особый отдѣлъ болотъ лежитъ подъ Шавлями и въ сѣверо-западной оконечности этого уѣзда.

Общая поверхность Ковенской губерніи изобилуетъ водами. Нѣтъ пространства, гдѣ бы не протекала рѣка, рѣчка, не находился бы ручей; или же не встрѣчались разной величины озера. Новоалександровскій уѣздъ, по преимуществу, изобилуетъ озерами, заключая ихъ болѣе четырехъ сотъ. Нѣтъ селенія, гдѣ бы не существовало колодца. Въ нагорныхъ берегахъ рѣкъ и на возвышенностяхъ попадаются ключи, доставляющіе прекрасную воду. Одинъ бассейнъ Нѣмана орошаетъ большую часть губерніи, и именно

---

(1) Топографич. карта Ковенской губерніи (5 в. въ д.), со съемки генер.-лейт. Теннера, и Военно-Топографическая карта той же губерніи (3 в. въ д.).

(2) General-Karte von Westlichen Russland nebst Preussen etc. F. Handtke.

уѣзды: Вилькомірскій, Ковенскій и бо́льшую часть Россіенскаго. Бассейнъ рѣки Курляндской—Аа занимаетъ уѣздъ Поневежскій и половину Шавельскаго; другая часть этого послѣдняго принадлежитъ системѣ рѣки Венты (Виндавы), которая вмѣстѣ съ бассейномъ р. Миніи, орошаетъ Тельшевскій уѣздъ. Новоалександровскій уѣздъ, не заключая вовсе значительныхъ рѣкъ, по притокамъ относится къ системамъ Западной-Двины, Нѣмана и Аа.

Но при такомъ наружномъ изобиліи водъ многія мѣста нерѣдко терпятъ въ ней недостатокъ. Главная причина этого существеннаго лишенія, есть истощеніе резервуаровъ, дающихъ начало рѣкамъ и ихъ притокамъ. Съ одной стороны отъ постепеннаго уничтоженія лѣсовъ и осушенія болотъ мелѣютъ рѣки; съ другой — отъ безснѣжной зимы, жаркаго и сухаго лѣта, высыхаютъ болота, изсякаютъ источники, и за ними ручьи и рѣки; тогда упадаетъ вода въ рѣкахъ, и отъ сухости почвы высыхаютъ колодцы. Таковы были 1811-й и 1858-й года.

Впрочемъ, есть мѣста постоянно бѣдныя водою, напр. въ Шавельскомъ уѣздѣ къ сѣверу отъ г. Шавли, гдѣ лежитъ силлурійская формація (см. Геогностич. очеркъ), обильная известняками, которые, какъ губка, быстро всасываютъ въ себя воду; или въ г. Россіенахъ и окрестностяхъ, гдѣ при недостаткѣ воды, она дурнаго качества и въ этомъ городѣ только изъ одного колодца достаютъ порядочную воду. Въ м.м. Немокшты и Шидлово нѣтъ воды, по причинѣ песчаной почвы, и жители привозятъ ее изъ другихъ ближайшихъ мѣстъ.

Въ нѣкоторыхъ деревняхъ различныхъ уѣздовъ Ковенской губерніи, лежащихъ вблизи болотъ, также встрѣчается вода дурнаго качества.

Озеристыя части губерніи, и лежащія при большихъ рѣкахъ, постоянно изобилуютъ водою.

Ковенская губернія отдѣлена отъ моря и устій значительныхъ рѣкъ частями пограничныхъ земель, и тѣмъ лишена возможности развить въ себѣ судоходство и морскую торговлю. На западѣ она отдѣляется отъ Балтійскаго моря узкою полосою Курляндіи и Пруссіи; послѣдняя сверхъ-того, отрѣзываетъ у нее и устье Нѣмана; на востокѣ—полоса Курляндіи и Виленской губерніи не допускаетъ жителей Новоалександровскаго уѣзда выйти изъ своихъ озеръ на судоходную Западную Двину.

Итакъ, въ удѣлъ Ковенской губерніи достались: устье порожистой Виліи и верховья судоходныхъ рѣкъ: Виндавы, Муши, Нѣменека; Миніи и Окмяны (Dange—въ Пруссіи), образующей, при г. Мемелѣ, прекрасную гавань.

Но и при такой ограниченности средствъ для развитія судоходства, Ковенская губернія ведетъ торговлю по Нѣману и его притокамъ, Виліи и

Невяжѣ, съ Пруссіею. По рѣкамъ Свентѣ, Нѣменеку, Мушѣ, Виліи, Невяжѣ, Дубиссѣ, Юрѣ и Миніи—сплавляется лѣсъ. На многихъ рѣкахъ, рѣчкахъ и озерахъ, устроены водяныя мельницы, приносящія значительныя выгоды владѣльцамъ. Польза этихъ мельницъ особенно ощутительна въ мѣстахъ лѣсистыхъ и низменныхъ, недопускающихъ устройства вѣтреныхъ мельницъ. Многія рѣки и бо́льшая часть озеръ богаты рыбою: и тѣмъ способствуютъ развитію этого важнаго промысла между жителями. Берега большихъ рѣкъ Нѣмана, Виліи, Невяжи, Свенты, Дубиссы и нѣкоторыхъ другихъ ме́ньшихъ, заключаютъ хорошаго качества красную глину, изъ которой приготовляется тамъ же, кирпичъ и домашняя посуда. Булыжный камень извлекается изъ Нѣмана, Виліи и другихъ рѣкъ въ большомъ количествѣ на устройство шоссе, набережныхъ и частныхъ построекъ.

Долины многихъ рѣкъ изобилуютъ тучными лугами, въ особенности этимъ славятся берега Нѣмана и Невяжи. Нѣкоторыя рѣки и даже ничтожныя рѣчки, разливаясь весною на огромное пространство, уплодотворяютъ поля иломъ и утучняютъ луга и выгоны. Почти всѣ рѣки отличаются чистою и здоровою водою.

Рѣки Поневежскаго уѣзда: Муша, Лавена, Сволька и другія, изобилуютъ минеральными источниками, весьма полезными для больныхъ, но къ сожалѣнію лишенными необходимаго устройства. Подобныя же воды встрѣчаются въ Вилькомірскомъ и Новоалександровскомъ уѣздахъ.

Разлитыя по всей губерніи воды умѣряютъ лѣтніе жары; но самое сильное вліяніе на климатъ оказываетъ, безъ сомнѣнія, близкое сосѣдство Балтійскаго моря.

Болотистыя мѣста Россіенскаго, Шавельскаго и Поневежскаго уѣздовъ, а также множество озеръ Новоалександровскаго уѣзда привлекаютъ въ губернію множество разнаго рода дичи. Особенно замѣчательно въ этомъ отношеніи болото *Тируле*, въ Шавельскомъ уѣздѣ, къ юго-западу отъ г. Шавли.

Моря не омываютъ границъ Ковенской губерніи; но въ сосѣдствѣ ея, на западѣ, простирается Балтійское море, омывающее пограничныя части Курляндіи и Восточной Пруссіи. Ближайшій пунктъ западной границы Тельшевскаго уѣзда отстоитъ въ 4-хъ верстахъ отъ моря; юго-западная сторона губерніи обращена къ Куришъ-гафу, отлежащему около 15 верстъ отъ западной границы Россіенскаго уѣзда. На сѣверѣ Шавельскаго уѣзда, около 60 верстъ, вдается въ берега Лифляндіи Рижскій заливъ.

Изъ прибалтійскихъ портовъ особенно важны для Ковенской губерніи, въ торговомъ отношеніи, Мемель (въ Восточной Пруссіи) при проливѣ, соединяющемъ Куришъ-гафъ съ Балтійскимъ моремъ, и при впаденіи

туда Данге (Dange въ Пруссіи, Окмяна въ Ковенской губ.), которая своимъ устьемъ образуетъ превосходную гавань; Либава на западномъ берегу Курляндіи на перешейкѣ, образуемомъ Либавскимъ озеромъ и морскимъ берегомъ. Нѣкоторое значеніе имѣетъ, въ торговомъ отношеніи, и м. Полангенъ, на юго-западной оконечности Курляндіи, нѣкогда принадлежавшее Тельшевскому уѣзду. Море, омывающее окрестности Полангена и Либавы очень мелко, на пространствѣ отъ 3-хъ до 4-хъ верстъ; такъ-что купеческія суда входятъ въ гавани только по опредѣленнымъ фарватерамъ; въ Мемель же, напротивъ, корабли могутъ входить безъ препятствія. Для торговли сѣверныхъ уѣздовъ, весьма важенъ портовый городъ Рига, лежащій при устьѣ Западной-Двины, въ двухъ миляхъ отъ впаденія ея въ Рижскій заливъ.

Приморскіе пункты, Полангенъ, Либава въ Курляндіи и Дубленъ при Рижскомъ заливѣ, въ 14 верстахъ отъ Риги,—благодѣтельны для жителей Ковенской губерніи, по морскимъ купальнямъ.

Прибрежная мѣстность, на 10 верстъ отъ береговъ Балтійскаго моря, захватываетъ, въ Ковенской губерніи, только западную оконечность, Тельшевскаго уѣзда, до мѣстечекъ: Лавкожемы, Дорбяны и Кретингенъ.

Это пространство пересѣчено рѣчками: Свентою, текущею въ Балтійское море, ея притоками Кульшею и Дорбою; а также болотистою Тенжею, притокомъ Окмяны, протекающей чрезъ м. Кретингенъ; здѣсь же встрѣчаются небольшіе лѣса и рощи, и вездѣ преобладаютъ луга, поросшіе кустами. Большія дороги направляются въ м. Полангенъ и м. Кретингенъ. Мѣстечки: Лавкожемы, Дорбяны и Кретингенъ, такъ какъ и окрестныя большія селенія, отличаются богатствомъ и довольствомъ своихъ жителей. На половинѣ пространства между Кретингеномъ и Полангеномъ сходятся двѣ границы:—государственная, (литовско-прусская) и губернская, между Курляндіею и Ковенскою губерніею, проходящая къ сѣверу ломанною линіею до р. Свенты (въ Курляндіи Гейлигенъ-Аа), у Будендиксгофа.

в) Рѣки.

Почти всѣ рѣки Ковенской губерніи принадлежатъ къ *бассейну Балтійскаго моря*, и только весьма малая часть самыхъ незначительныхъ рѣчекъ и ручьевъ протекаетъ по материку Ковенской губерніи, не сообщаясь вовсе съ моремъ.

Бассейнъ Балтійскаго моря раздѣляется на три отдѣла, смотря потому, куда изливаются рѣки: 1) непосредственно въ море, 2) въ Куришъ-гафъ и 3) въ Рижскій заливъ.

Къ первому отдѣлу принадлежатъ системы рѣкъ: *Венты* или *Виндавы*, *Бартавы* ([*Bartau*], собственно изливающейся въ *Либавское озеро*); Свенты (въ Курляндіи Гейлигенъ-Аа).

Бассейнъ Куришъ-гафа составляютъ системы рѣкъ: Нѣмана (въ Пруссіи *Memel*), *Миніи* (въ Пруссіи *Minge*), Окмяны (въ Прус. *Dange*).

Бассейнъ Рижскаго залива составляютъ системы рѣкъ: *Курляндской-Аа* и *Западной-Двины*.

Описаніе большихъ, среднихъ и малыхъ рѣкъ съ ихъ притоками, по системамъ, въ топографическомъ, промышленномъ и торговомъ отношеніяхъ, съ приложеніемъ таблицъ (1).

Рѣки, изливающіяся въ Куришъ-гафъ.

Главная рѣка *Нѣманъ* [по нѣмецки *Memel*, у Кромера *Nemen*, у Длугоша *Niemen*, въ древности *Cronus* (2)], беретъ начало въ Минской губерніи, въ Игуменскомъ уѣздѣ при дер. Заблоцѣ (3).

Воды ея, протекая губерніи Минскую, Виленскую и значительную часть Гродненской, отъ г. Гродна служатъ границею со стороны Царства Польскаго съ сѣверо-западной частью Виленской и южной частью Ковенской губерній, начиная нѣсколько выше м. Румшишекъ Ковенскаго уѣзда до дер. Посвенте, Россіенскаго уѣзда, лежащей въ 10 верстахъ ниже Юрбурга. Здѣсь Нѣманъ входитъ въ прусскія владѣнія, и раздѣлившись, близъ Тильзита, на два главные рукава, Руссе и Гильге, и множество побочныхъ, изливается въ Куришъ-гафъ. Впрочемъ, древнее устье Нѣмана было другое. Птоломей полагаетъ устье рѣки «Cronus» подъ 56° шир. и 50° долг.; Фойгтъ «Geschichte Preussens» приводитъ доказательство, что нѣкоторые рукава Нѣмана имѣли иное направленіе; въ этомъ согласенъ и историкъ Литвы—Нарбутъ.

Теченіе Нѣмана, отъ его истока въ Минской губерніи,— южное, потомъ вскорѣ онъ принимаетъ направленіе сѣверо-западное; при м. Докудово,

---

(1) Описаніе рѣкъ составлено по «Hydrographie des Russischen Reiches», J. Ch. Stuckenberg, рукописному «Статистическому Описанію Ковенской губерніи» Попова, свѣдѣніямъ, полученнымъ отъ частныхъ лицъ, мѣстнымъ разспросамъ и наблюденіямъ и по картамъ со съемки генералъ лейтенанта Теннера: Топографической (5 вер. въ д.) и Военно-Топогр. (3 вер. въ д.).

(2) Преданіе говоритъ, что Балтійское море въ древности называлось «*Cronus*». Нарбутъ доказываетъ, что названіе «*Cronus*» принадлежитъ *Нѣману*, а не *Прегелю*, какъ утверждаетъ Фойгтъ (Hist. narod. Litewsk., T. I.). Нынѣ, въ Трокскомъ уѣздѣ есть м. *Кроне*, названное, вѣроятно,—отъ р. *Cronus*, какъ *Поневѣжъ*—отъ р. *Невяжи* (или *Невежи*), *Поюрэже*—отъ *Юры*. По другимъ преданіямъ *Нѣманъ* получилъ названіе отъ скандинавскаго выходца *Нѣмона* (Нарбутъ, Т. I, стр. 166).

(3) Штуккенбергъ принимаетъ за начало Нѣмана р. *Уссу*, вытекающую близъ Городища, Минской губерніи, въ Минскомъ уѣздѣ, которая протекши до 70 верстъ, впадаетъ въ Нѣманъ выше м. Свержня, при дер. *Шесочной* (Hydrogr. des Russischen Reiches, T. I).

Лидскаго уѣзда, Виленской губерніи, Нѣманъ круто поворачиваетъ на юго-западъ, и такъ течетъ до м. Мосты, Гродненскаго уѣзда. Здѣсь, онъ снова принимаетъ сѣверо-западное направленіе, которое отъ г. Гродна измѣняется почти совершенно въ сѣверное, съ нѣкоторымъ только отклоненіемъ къ востоку. Наконецъ, отъ границы Ковенской губерніи до самаго впаденія въ море, направленіе теченія Нѣмана дѣлается почти совершенно западнымъ.

Длина Нѣмана, въ предѣлахъ Имперіи, простирается до 830 верст. (по другимъ отъ 1000—1400 вер.), а часть судоходной линіи этой рѣки, начиная отъ м. Свержня, Минской губерніи, до 730 верстъ.

Въ предѣлахъ Ковенской губерніи (отъ впаденія въ Нѣманъ р. Стравы, на границѣ Виленской губерніи до границы Пруссіи, гдѣ изливается р. Свента), Нѣманъ протекаетъ до 130 верстъ (1); а въ Прусскомъ королевствѣ 82 версты, гдѣ онъ называется Мемелемъ (Memel).

Ширина Нѣмана въ Ковенской губерніи простирается отъ 70 до 135 саж., а именно: при м. Румшишкахъ 70 саж.; подъ Ковномъ, во время половодія до 100 саж., а зимою на мѣстѣ переправы, гдѣ лѣтомъ наводится мостъ, считая по льду, ширина Нѣмана 78; ниже устья Виліи онъ становится шире; подъ Юрбургомъ около 135 саж. Глубина его, не превосходящая въ верховьяхъ двухъ футовъ, между Гродномъ и Юрбургомъ достигаетъ отъ 3—12 фут.

Скорость теченія Нѣмана хотя не вездѣ одинакова, однакоже по среднему выводу для всего его протяженія, находятъ, что онъ протекаетъ около 6 верстъ въ часъ. Генералъ Фалькони опредѣляетъ паденіе Нѣмана, по среднему отношенію, 15 дюймами для каждой версты. Но это число въ разныхъ мѣстахъ измѣняется.

Дно рѣки составляютъ глина, песокъ, гравій и камни (булыжникъ и известковый камень). Песчаныя отмели составляютъ отличительный характеръ верхней части Нѣмана. Въ среднихъ частяхъ находится много пороговъ; между Ковномъ и Гродномъ считается болѣе 50, такъ называемыхъ, быстринъ и отмелей, изъ нихъ 13 самыхъ опасныхъ лежатъ въ 25 верстахъ ниже Гродна; другіе пороги, извѣстные подъ названіемъ *бичей*, находятся близъ Румшишекъ, въ 21 вер. выше Ковно, гдѣ берутся особые лоцмана для провода судовъ. Кромѣ того, на всемъ пространствѣ теченія Нѣмана, въ предѣлахъ Россіи, считается 36 острововъ, изъ которыхъ самый большой находится около Ковно (это пишетъ Штуккенбергъ). Многіе изъ этихъ острововъ суть только выдавшіяся груды камней. Вообще Нѣманъ дѣлается

(1) Военно-Топогр. Карта Ковен. губер. (масшт. 3 вер.).

удобнымъ для сплава разныхъ судовъ только по соединеніи съ Виліею, въ г. Ковно.

Близъ Ковно бываютъ въ межень отмели; наибóльшая изъ нихъ при впаденіи Виліи въ Нѣманъ, образуемая наносами обѣихъ рѣкъ, но впрочемъ, при половодіи она заливается водою. Верстахъ въ 7-ми выше Ковно, при мѣст. Понѣмунѣ, Маріампольскаго уѣзда, Августовской губерніи, противъ фольварка помѣщ. Бялозора, есть небольшой необитаемый островокъ, поросшій вербою и лозою. Въ такомъ же разстояніи ниже Ковно, противъ устьевъ р. Невяжи другой островокъ, называемый Литовцами *Сала*, у Тевтонцевъ Salin, извѣстный также подъ именемъ Wyrgalle (1).

Рѣка Нѣманъ, какъ и притокъ его, Вилія, покрывается льдомъ бóльшею частію въ концѣ ноября и началѣ декабря.

Мемель (нижняя часть Нѣмана, въ Пруссіи) замерзаетъ среднимъ числомъ на 116 дней, т. е. на 0,3 года (2). Нѣманъ очищается отъ льда обыкновенно въ мартѣ, а иногда и въ февралѣ; при суровыхъ же зимахъ въ началѣ апрѣля. (3) Разлитіе водъ продолжается отъ 2-хъ до 3-хъ недѣль. Возвышенные берега не дозволяютъ ему далеко разливаться, а потому ширина Нѣмана не увеличивается болѣе какъ въ два раза; но уровень воды во время половодія поднимается значительно. Такъ, даже въ верховьяхъ Нѣмана, весною глубина его бываетъ отъ 12 до 13 фут., а скорость теченія тогда равняется одному футу въ секунду. При Юрбургѣ, уровень воды въ половодіе, поднимается иногда отъ 23 до 24-хъ футовъ.

По Нѣману суда начинаютъ ходить отъ м. Сверженя, Минской губерніи, или даже отъ устья р. Уссы; но для сплава лѣса, Нѣманъ становится годнымъ въ 80 верстахъ выше м. Столбцевъ; т. е. почти отъ своего истока. Судоходство по Нѣману производится впродолженіи всей навигаціи; но суда съ грузомъ, имѣющія осадку отъ 1-го до $1^1/_2$ аршина, ходятъ только весною, не долѣе половины мая; потому-что вода во многихъ мѣстахъ упадаетъ до 2-хъ футовъ. Рѣка эта нерѣдко наводняется среди лѣта отъ дождей и тогда высокая вода благопріятствуетъ сплаву и судоходству, такъ какъ и весною. Въ 1852 году, напр., послѣ частыхъ дождей, перепадавшихъ въ іюнѣ, вода въ этомъ мѣсяцѣ превосходила весеннюю того же года.

О торговлѣ по Нѣману, Гвагнинъ, Теннеръ и другіе писатели свидѣтельствуютъ, что она процвѣтала въ прошлыхъ столѣтіяхъ, и что суда ходили въ Регіомонтъ и Гедань (Данцигъ) съ туземными произведеніями. Въ ны-

(1) Starożytna Polska, Balińskiego, T. III, стр. 467 — 468.

(2) Первые Опыты Военной Статистики, Д. Милютина, кн. 2-я, 1848 года.

(3) Подробнѣе о вскрытіи и замерзаніи рѣкъ будетъ сказано въ статьѣ «о климатѣ».

нѣшнее столѣтіе въ 1802-мъ году, по оффиціальнымъ извѣстіямъ значится, что по Нѣману ежегодно среднимъ числомъ отправлялось до 500 судовъ, изъ которыхъ на каждое приходилось по 30 ластовъ. Сверхъ того, сплавлялось отъ 400 до 600,000 штукъ строеваго лѣса и небольшое количество мачтовыхъ деревъ, цѣнностію отъ 4-хъ до 6-ти милліоновъ руб. сер. О торговлѣ по Нѣману въ настоящее время, будетъ сказано ниже въ статьяхъ: «о движеніи судовъ» и «о торговлѣ».

Нѣманъ не славится рыбною ловлею, подобно Волгѣ и Уралу; тѣмъ не менѣе, уже въ древнія времена литовскія хроники упоминаютъ о разныхъ породахъ рыбъ, въ немъ находящихся (Narbut, Т. III, стр. 531). Въ настоящее время, въ Нѣманѣ, преимущественно около м. Вилькы, ловятся въ достаточномъ количествѣ, лососи и осетры. Выше г. Ковно эта рыба встрѣчается рѣдко. Изъ обыкновенныхъ породъ рыбъ извѣстны: щуки, язи, окуни, селява, сомы и другія.

Берега Нѣмана гористы, въ составъ ихъ входитъ, бо́льшею частію, красноватая глина, смѣшанная съ пескомъ, частицами мергеля и извести, которыя тянутся въ видѣ жилъ. Близъ Гродно, на Нѣманѣ находится прѣсноводная формація слоистаго, глинистаго мергеля, подобная парижской. Тамъ добывается мѣлъ, значительными грузами привозимый въ Ковно.

Далѣе къ сѣверу, на правомъ берегу Нѣмана, горы прибрежья покрыты сыпучимъ пескомъ, а на лѣвомъ, въ Царствѣ Польскомъ, тянутся горы мѣловаго образованія. Значительное пространство покрыто песками на правомъ берегу Нѣмана, въ Ковенскомъ уѣздѣ, начиная отъ Пожайскаго монастыря, верстахъ въ 9 выше Ковно. Песокъ на прибрежныхъ возвышенностяхъ Нѣмана, какъ и вездѣ, наносный; въ нѣкоторыхъ мѣстахъ онъ залегаетъ такъ глубоко, что нетолько уничтожаетъ всякую растительность, но и затрудняетъ сообщеніе. Всѣ эти возвышенности суть только песчаные холмы, которые, по замѣчанію академика Эйхвальда, лишены животныхъ остатковъ, и составляютъ, безъ сомнѣнія, отмели морскихъ водъ.

Положеніе нѣманскихъ береговъ, закрытыхъ съ сѣвера, составляетъ одну изъ главныхъ причинъ не только обильной на нихъ жатвы въ предѣлахъ Ковенской губерніи, но и отличнаго произрастанія фруктовыхъ деревъ, какъ-то: яблонь, грушъ, вишень, сливъ, черешень, — въ-особенности около Юрбурга, а мѣстами и винограда. Замѣчательно, что какъ хлѣбъ, такъ и другія растенія въ долинѣ Нѣмана поспѣваютъ двумя недѣлями ранѣе, нежели на открытыхъ мѣстахъ за прибрежными возвышенностями. При хорошемъ воздѣлываніи рожь и пшеница даютъ 15-е зерно, а при урожаѣ болѣе 20-го. Низменныя мѣста, отдѣляющія берего-

выя возвышенности отъ водъ Нѣмана, представляютъ отличные луга. Здѣсь, при большой водѣ сѣно косится два раза въ лѣто.

Нѣманъ во многихъ отношеніяхъ памятенъ въ военной исторіи. Въ верховьяхъ этой рѣки, около источниковъ Виліи, происходили въ XI-мъ и до XIII столѣтія первыя стычки Литвы съ Русскими. Въ XIII вѣкѣ, среднее теченіе Нѣмана, около Гродно, было покорено оружіемъ князей Галицкихъ, изъ рода Романа Галицкаго, и нерѣдко съ этого же вѣка набѣги татарскіе простирались въ глубь Литвы почти до самаго Нѣмана. Впродолженіи цѣлаго вѣка съ 1317-го до 1410-го, берега средняго и нижняго Нѣмана были театромъ безконечныхъ браней Литвы съ тевтонскими рыцарями и Меченосцами Ливоніи Поэтому, литовскіе князья и рыцари настроили множество крѣпкихъ замковъ при р. Нѣманѣ, которые однакожъ истреблены непріятелемъ и временемъ, такъ-что отъ многихъ изъ нихъ утрачены и слѣды. Во время войнъ—за Малороссію и шведской съ Польшею, при Янѣ-Казимірѣ въ половинѣ XVII вѣка, равно какъ и при Карлѣ XII-мъ военныя дѣйствія такъ же доходили до береговъ Нѣмана. Сто лѣтъ спустя, во время Семилѣтней войны, прусское войско не разъ переходило чрезъ Нѣманъ. Во время польскихъ походовъ противъ конфедератовъ, по близости Нѣмана дано было нѣсколько сраженій. Наконецъ, берегамъ Нѣмана суждено было видѣть начало и конецъ кампаніи 1812 г. 12-го іюня, того же года, главныя силы Наполеона, въ числѣ 250,000, перешли черезъ Нѣманъ по 3-мъ мостамъ устроеннымъ у м. Понѣмуни, въ 3-хъ верстахъ выше Ковно. Черезъ 5-ть же мѣсяцевъ, 1-го декабря, въ г. Ковно переправлялись остатки Наполеоновой арміи, подъ начальствомъ Мюрата.

Съ именемъ Нѣмана нераздѣльны древнѣйшія историческія и миѳологическія преданія Жмуди, сказанія о выходцахъ прибывшихъ въ нее въ разныя эпохи, изъ-за моря, о старобытныхъ капищахъ, алтаряхъ временъ языческихъ, и проч.

Нѣманъ отличается живописностью своихъ береговъ, особенно въ низовомъ своемъ теченіи отъ Румшишекъ въ Ковенскомъ уѣздѣ, до самаго почти Тильзита, въ Пруссіи.

Посады древнихъ городовъ, насыпи, курганы, могилы, обители и урочища, извѣстныя преданіями отдаленной старины, сопровождаютъ эту рѣку, на всемъ ея теченіи, около 1000 верстъ до Мемеля или Клайпеды (1).

Рѣка Нѣманъ, въ предѣлахъ Ковенской губерніи, имѣетъ притоки только съ *правой* стороны; главнѣйшіе изъ нихъ суть слѣдующіе:

---

(1) «Историческія воспоминанія по водамъ нѣманской системы вообще и по Ковенской губерніи въ особенности», замѣтки С. Ѳ. Полѣвскаго.

1) *Страва* беретъ начало въ Трокскомъ уѣздѣ Виленской губерніи изъ небольшаго озера Шпиндзе; близъ устья своего она составляетъ южную оконечность границы между Виленскою и Ковенскою губерніями на протяженіи 13 верстъ. Страва изливается въ Нѣманъ въ 8-ми верстахъ выше м. Румшишекъ. Она протекаетъ не болѣе 60-ти верстъ; при устьѣ ширина ея до 10 саж., глубина до 6 фут. По мелководію этой рѣки, на ней не производится даже и сплава лѣса.

2) *Вая*, имѣющая теченія всего около $3\frac{1}{2}$ верстъ изливается въ Нѣманъ въ $4\frac{1}{2}$ верстахъ ниже устья Стравы.

3) *Провена* втекаетъ въ Нѣманъ при м. Румшишкахъ; она беретъ начало изъ большихъ болотъ, сопровождающихъ половину ея двадцати-верстнаго теченія.

4) *Вилія* (по-литовски *Neris, Nirge*) выходитъ изъ болотистой страны, наполненной ключами, въ Борисовскомъ уѣздѣ, Минской губерніи. Она орошаетъ своими водами часть Минской губерніи, Виленскую, и юго-восточную часть Ковенской губерніи; въ предѣлахъ этой послѣдней она изливается въ Нѣманъ, подъ самымъ г. Ковно, который лежитъ на узкомъ пространствѣ въ видѣ косы, образуемомъ Нѣманомъ и устьями р. Виліи. Направленіе ея теченія съ начала юго-западное; въ Виленскомъ уѣздѣ она принимаетъ сѣверо-западное; при м. Нѣменчинѣ, того же уѣзда, круто поворачивается опять на юго-западъ, и такъ течетъ до самаго г. Вильно, откуда вторично принимаетъ сѣверо-западное направленіе, до впаденія въ нее *р. Свенты*, въ Ковенскомъ уѣздѣ, при фольв. *Сонтоки*, въ 5-ти верстахъ выше м. Янова; отсюда уже до впаденія въ Нѣманъ, Вилія течетъ на юго-западъ.

Длина теченія Виліи простирается до 680 вер.; судоходная же часть не превышаетъ 657 в. и начинается отъ м. Шланецъ (1). Въ Ковенской губерніи она протекаетъ до 47 в. Ширина Виліи въ верхнихъ частяхъ весьма незначительна; начиная отъ Вилейки до Вильно, она измѣняется отъ 20 до 30 сажень; ниже Вильно до устья — между 30-ю и 70-ю саженями, и только въ нѣкоторыхъ мѣстахъ доходитъ до 130 сажень.

Глубина этой рѣки въ верховьяхъ не превосходитъ $1\frac{1}{2}$ фут.; около Вильно доходитъ до 2-хъ ф.; въ низовьяхъ же отъ 3-хъ до 6-ти; а при устьѣ до 12-ти фут.

Теченіе Виліи довольно тихо; хотя паденіе ея съ точностію и не опредѣлено, но вообще полагаютъ 18 дюймовъ на каждую версту.

---

(1) Г. Арсеньевъ въ 1836 году, опредѣлилъ длину Виліи въ 623 в. а судоплавательную часть въ 575 в.

Вытекая изъ страны, окруженной лѣсами, Вилія имѣетъ въ верховьѣ дно иловатое, въ нѣкоторыхъ мѣстахъ каменистое, а къ низовьямъ совершенно песчаное. На всемъ ея теченіи встрѣчается болѣе 60-ти быстринъ, изъ которыхъ 13 считаются опасными, другія же только затрудняющими судоходство. Въ нижнихъ частяхъ Виліи находятся столь большія отмели, что въ лѣтнее время на нихъ садятся даже коробки. Хотя при верховьяхъ эта рѣка изобилуетъ водою болѣе нежели въ низовьѣ, но судоходство мало отъ того выигрываетъ; потому что затрудняется нападающими съ береговъ древесными пнями и вѣтвями.

Разлитіе водъ Виліи въ предѣлахъ Ковенской губерніи, во время половодія, бываетъ довольно значительно въ мѣстахъ, гдѣ прибрежныя возвышенности удалены отъ русла рѣки. Самый большой разливъ Виліи бываетъ въ то время, когда она вскрывается прежде Нѣмана, и спершійся въ устьяхъ ледъ заставляетъ ее выступать изъ береговъ (1). Весною воды Виліи возвышаются надъ обыкновеннымъ уровнемъ отъ 7 до 8 фут. Въ это время, какъ и осенью, сообщеніе при г. Ковно производится посредствомъ парома, лѣтомъ же устраивается мостъ на плашкотахъ, а при *м. Яново* — два парома: казенный — летучій и частный, обыкновенный на канатѣ.

Въ предѣлахъ Ковенской губерніи, на р. Виліи находится двѣ пристани — м. Яново и г. Ковно. На пристаняхъ, лежащихъ въ верхнихъ частяхъ, устроены амбары для склада произведеній, привозимыхъ зимою изъ губерній Могилевской, Черниговской, Кіевской и Минской, какъ-то: льна, пеньки, сала, льянаго сѣмени, табаку, лѣса и хлѣба. Всѣ эти продукты, во время половодія сплавляются внизъ.

На Виліи занимаются рыбнымъ промысломъ; въ этой рѣкѣ ловятся лососи и осетры, заходящіе изъ Нѣмана, нерѣдко попадается и красная рыба. На всемъ теченіи Виліи для рыбной ловли устроено два закола—при Нѣменчинѣ и Яново; послѣдній находится въ Ковенской губерніи, и доставляетъ ежегодно дохода отъ 200 руб. до 300 руб. сереб.

Горы, сопровождающія берега Виліи суть ни что иное какъ песчаные холмы, геогностическій составъ которыхъ изслѣдованъ при г. Вильнѣ. Тамъ песчаный слой покрываетъ слоистую глину, смѣшанную съ известковыми камешками, извѣстными у простаго народа подъ названіемъ печныхъ камней; потому что ихъ употребляютъ при устройствѣ печей. Въ мѣстахъ покрытыхъ известью, находится множество окаменѣлостей; но

---

(1) Въ 1829 году отъ подобнаго столкновенія льда, Вилія, выступивши изъ береговъ, наводнила городъ Ковно, въ которомъ, по этому случаю, сообщеніе производилось на лодкахъ.

берегамъ рѣки и на днѣ ея разбросаны валуны, между которыми преобладаютъ гранитные и отчасти гнейсовые (1).

5) *Невяжа*, правильнѣе *Невежа*. По истолкованію Богуша эта рѣка получила свое названіе отъ литовскихъ словъ ni veżis, т. е. «нѣтъ слѣду»; но въ сущности имя Невяжи есть сокращенное «ne iга veżis» т. е. «нѣтъ рака», что̀ всякій туземецъ знаетъ, и что̀ справедливо; потому что въ р. Невяжѣ очень мало раковъ и почти нѣтъ рыбы (2).

Рѣка Невяжа беретъ начало въ Вилькомірскомъ уѣздѣ изъ болота, лежащаго южнѣе м. Трашкунъ. Первоначальное направленіе ея западное; пройдя такимъ образомъ 8 верстъ въ лѣсахъ, она круто поворачиваетъ на югъ до м. Троупе, гдѣ, принявъ р. р. *Троупянку* и *Пеню*, дѣлаетъ оборотъ на сѣверо-западъ къ м. Рогову. Пройдя около 50 верстъ по Вилькомірскому уѣзду, Невяжа входитъ въ Поневежскій, въ мѣста лѣсистыя и болотистыя, сопровождаясь мокрыми лугами, изсѣченными канавами, рукавами и ручьями. При дер. Вельжахъ принимаетъ сѣверное направленіе, но по соединеніи съ *Іостою*, протекаетъ на западъ чрезъ Поневежъ; перейдя почтовую дорогу, направляется къ юго-западу чрезъ м. м. Новомѣсто, Сурвилишки, Кейданы, Бобты, въ 2-хъ верстахъ отъ котораго лежитъ пристань Стабовница; у Червонаго-двора, у м. Сломянки, Невяжа круто поворачиваетъ на западъ, и изливается въ Нѣманъ при дер. Борекъ.

Невяжа протекаетъ по Вилькомірскому уѣзду 50 верстъ, въ Поневежскомъ 60 и по Ковенскому около 80 верстъ (3).

Ширина Невяжи при верховьяхъ не болѣе 2-хъ сажень, при м. Кейданахъ, Ковенскаго уѣзда, отъ 15 до 20 саж., а при устьѣ до 30 саж. Обыкновенная глубина рѣки отъ 1-го до 7 футовъ, а при устьѣ до 12-ти Ф. Не имѣя ни подводныхъ камней, ни быстринъ, при умѣренномъ паденіи, Невяжа течетъ совершенно тихо. Въ лѣтнее время хотя и встрѣчаются на ней отмели, однако уровень воды ниже м. Кейданъ не бываетъ ниже аршина. Русло рѣки песчаное. Берега въ верхнихъ частяхъ болотисты и покрыты лѣсомъ; далѣе они постепенно возвышаются и, круто обрываясь надъ рѣчною ложбиною, образуютъ песчаныя горы, отчасти поростія хорошимъ лѣсомъ, отчасти открытыя; эти послѣднія мѣста замѣчательны по урожаямъ.

Невяжа покрывается льдомъ, бо̀льшею частію, въ началѣ декабря, и

---

(1) Для большей отчетливости въ описаніи рѣкъ, предварительно исчислятся притоки Нѣмана; а потомъ будутъ описаны рѣки, втекающія въ эти притоки: въ Вилію, Невяжу, Дубиссу и т. п.

(2) Замѣтка Старш. учит. Поневежской гимназіи, О. П. Цытовича.

(3) Военно-Топографич. карта Ковенской губерніи со съемки г. л. Теннера, лист. XI, 3, XI, 4, XII, 3.

очищается отъ него въ половинѣ марта. Разлитіе водъ продолжается около недѣли. Въ это время ширина рѣки въ нѣкоторыхъ мѣстахъ бываетъ до 4-хъ верстъ, глубина и быстрота увеличивается также значительно; отчего мосты или совершенно сносятся, или терпятъ большія поврежденія. На почтовой дорогѣ, изъ Ковно въ Таурогген, устроенъ паромъ на р. Невяжѣ.

При значительной глубинѣ, Невяжа, принадлежа къ нѣманской системѣ, могла бы доставить большую выгоду въ торговомъ отношеніи, еслибъ была соединена каналомъ съ рѣкою Лавеною, притокомъ Муши. Въ настоящее время эта рѣка удобна для сплава лѣса, а судоходна только до двора Бобцина, лежащаго нѣсколько ниже м. Бобты; устроенная при томъ дворѣ водяная мельница препятствуетъ дальнѣйшему судоходству. Въ половодіе суда могутъ доходить и до Кейданъ (1).

Во время Ганзейскаго Союза, торговля по Невяжѣ была весьма дѣятельна. Развалины, находящіяся около м. Кейданъ, свидѣтельствуютъ, что это мѣстечко было гораздо обширнѣе настоящаго.

Въ литовскихъ хроникахъ эта рѣка имѣетъ историческое значеніе. Между Невяжею и Дубиссою, по словамъ Стрійковскаго и Кояловича, было первое поселеніе Литовцевъ. Впослѣдствіи, Невяжа служила границею между княжествомъ Жмудскимъ и Литвою.

6) *Дубисса* беретъ начало близъ г. Шавель изъ озера Дубиссы, лежащаго на городской землѣ. Она протекаетъ въ видѣ ручья деревни Лепары и Пайле, и принимаетъ названіе *Швентупись* до озерка Райзге, лежащаго въ 3-хъ верстахъ отъ д. Пайле. По выходѣ оттуда, она получаетъ названіе Дубиссы.

Р. Дубисса течетъ извилисто, отъ сѣвера на югъ, въ долинѣ между живописными возвышенностями, по уѣздамъ Шавельскомъ, Россіенскомъ и Ковенскомъ, гдѣ изливается въ Нѣманъ при м. Средникахъ, образуя при устьяхъ своихъ огромную возвышенность, которая не заливается при самомъ большомъ разлитіи водъ (2). Длина рѣки простирается около 130 верстъ (3); ширина отъ 15 до 20 саж. глубина отъ 1-го до 9 фут. Теченіе ея такъ быстро, что во время разлива эта рѣка часто перемѣняетъ свое русло и нерѣдко сноситъ, построенные на ней, мосты и мельницы. Протекая по низменной, мало открытой долинѣ, которая тѣмъ болѣе понижается, чѣмъ ближе подходитъ къ устью рѣки, — Дубисса имѣетъ дно, усѣянное камнями различной величины.

---

(1) До Станислава-Августа, Невяжа была судоходною до г. Поневежа; но попытки Французовъ, въ 1812 году, доставить до этого города, по Невяжѣ, осадную артиллерію, назначавшуюся для Риги, были напрасны. (Рукоп. Стат. Попова).

(2) Самый большой разливъ былъ въ 1803 году. (Тамже.)

(3) Военно-Топограф. карта (3 в. въ д.), листы: X 2 и 3. XI 2, XII 2 и 3.

Сплавъ лѣса по этой рѣкѣ бываетъ только весною, и начинается отъ м. Лидовянъ; но лѣтомъ вода бываетъ такъ незначительна, что при Плембергѣ, лежащемъ недалеко отъ устья, можно переходить Дубиссу, не замочивъ колѣнъ. Въ нѣкоторыхъ мѣстахъ, на рѣкѣ построены деревянные мосты на сваяхъ и одинъ каменный, при почтовой станціи Бубье, въ Шавельскомъ уѣздѣ. При м. м. Эйраголѣ и Средникахъ чрезъ Дубиссу устроены паромы.

Берега Дубиссы, живописно возвышающіеся надъ нею уступами, состоятъ изъ наноснаго слоя земли, усѣяннаго гранитомъ и известковымъ камнемъ.

Это изобиліе камня облегчило постройку Виндавскаго канала, которымъ предполагалось соединить Дубиссу съ Виндавою. Нынѣ камень изъ этого упраздненнаго канала, употребляютъ на устройство ковенской набережной, на правомъ берегу Нѣмана.

По низменностямъ Дубиссы разстилаются богатые луга.

7) *Митва* вытекаетъ изъ небольшаго болота, при дер. Грумкойне, Россіенскаго уѣзда, около 5-ти верстъ отъ р. Дубиссы, противъ м. Эйраголы; сначала течетъ на юго-западъ; принявъ слѣва р. *Гуасанте*, направляется на сѣверо-западъ и западъ; по соединеніи съ р. *Видавьею*, дѣлаетъ крутой поворотъ, и продолжаетъ теченіе на юго-востокъ до впаденія въ Нѣманъ при м. Юрбургѣ, выше котораго обтекаетъ кругомъ дер. Смукуце. Длина всего теченія Митвы около 90 верстъ (1). При устьѣ ширина этой рѣки доходитъ до 10 саж., а глубина 7 фут. Митва дѣлается удобною для сплава весною, только за 30 верстъ отъ своего впаденія въ Нѣманъ, именно отъ ст. Бардзе. На Митвѣ устроенъ обыкновенный паромъ при м. Юрбургѣ.

8) *Свента* или *Святуха* есть послѣдняя изъ рѣкъ, втекающихъ въ Нѣманъ, въ предѣлахъ Ковенской губерніи. Эта рѣчка, съ притокомъ своимъ *Іотчакелисъ*, составляетъ часть границы Россіи съ Пруссіею.

9) *Юра* вытекаетъ сѣверо-западнѣе м. Ретово, близъ границы Тельшевскаго и Россіенскаго уѣздовъ, между деревнями Янкайце и Ужупесъ, и въ 2-хъ верстахъ отъ истока небольшой рѣчки *Лукны*, составляющей притокъ р. *Миніи*. Юра протекаетъ на югъ чрезъ м. Ретово, и по впаденіи въ нее, слѣва, болотистой р. *Киршны*, дѣлаетъ въ лѣсахъ два поворота: на юго-западъ и юго-востокъ. Подходя къ м. м. Поюрже и Хвейданы, Юра сопровождается крутыми берегами; а оттуда направляется до другаго Поюрже и м. Жвинги. Теченіе этой рѣки весьма извилисто, въ-особенности отъ

---

(1) Военно-Топогр. карта Ковен. губ. (масш. 3 в. въ д.), листы X 1 и 2 и XI 1 и 2., и Топограф. карта (5 в. въ д.) той же губерніи, съемки г. л. Теннера.

впаденія въ нее р. *Окмяны*. При Таурогенѣ и третьемъ м. Поюрже, Юра принимаетъ Шешуву, потомъ, течетъ нѣкоторое разстояніе по границѣ съ Пруссіею, и близъ дер. Куйсе входитъ въ провинцію Восточную Пруссію, въ округъ Гумбиненъ, гдѣ изливается въ Нѣманъ, близъ Рагнита, восточнѣе Тильзита. Длина теченія Юры, въ предѣлахъ Ковенской губерніи, около 125 в. (1); ширина ея 10 саж., обыкновенная глубина 7 фут.

Для переправы чрезъ Юру, устроены паромы при м. м. Хвейданы и Поюрже Воловича и мосты на сваяхъ, при м. м. Ретово, Пограмонце, Таурогенъ и Поюрже гр. Зубова.

Весною, по причинѣ значительнаго возвышенія водъ надъ обыкновеннымъ уровнемъ Юры, производится сплавъ лѣса, въ Пруссію. Разлитіе Юры, подобно почти всѣмъ притокамъ Нѣмана, причиняетъ вредъ жителямъ. Воды этой рѣки выступаютъ изъ береговъ, иногда вторично, въ августѣ, и стремленіемъ своимъ уносятъ мосты.

Въ верховомъ своемъ теченіи Юра протекаетъ по болотистымъ мѣстамъ, а потому и прибрежные луга, будучи недоступны, не приносятъ той пользы, которую можно было бы ожидать. Начиная отъ м. Жвинги, глинистое дно этой рѣки, а равно и берега, дѣлаются песчаными; послѣдніе, возвышаясь, представляютъ видъ утесовъ.

10) *Р. Мирглонъ* беретъ начало сѣвернѣе м. Дегуце, Россіенскаго уѣзда, чрезъ которое протекаетъ; при выходѣ за границу — въ Пруссію, между кордономъ Мидверы и деревнею того же наименованія, онъ принимаетъ слѣва р. *Груздупе*, и тамъ же изливается въ р. Шише.

У кордона Лаздуняны, Россіенскаго уѣзда, пересѣкаетъ границу р. *Шиша* (Sziesze въ Пруссіи), берущая начало изъ небольшаго болота, лежащаго въ лѣсу, около 2 верстъ западнѣе м. Войнуты. Р. Шиша втекаетъ въ *Мемель* (Нижн. Нѣманъ), при самомъ его впаденіи въ Куршъ-гафъ. Въ Пруссіи въ нее изливается р. *Шустисъ*, которая беретъ начало сѣвернѣе м. Войнуты и протекаетъ чрезъ м. Ново-Мѣсто Россіенскаго уѣзда.

Къ нѣманской системѣ принадлежатъ также всѣ притоки не только главнѣйшихъ рѣкъ, изливающихся непосредственно въ Нѣманъ, но и всѣхъ побочныхъ рѣчекъ и ручьевъ, несущихъ свои воды въ него посредствомъ значительнѣйшихъ рѣкъ. Такимъ-образомъ, бассейнъ Нѣмана составляется изъ системъ главнѣйшихъ рѣкъ: Виліи, Невяжи, Дубиссы, Митвы и Юры.

Система р. Виліи.

Систему р. Виліи, въ Ковенской губерніи, составляютъ: *р. Свента*, съ многочисленными притоками, изливающаяся въ нее съ правой стороны;

(1) Военно-Топогр. карта Ковен. губ., листы XI, 1, XII, 1 и 2.

Локе и *Ворника*, втекающія въ Вилію тоже справа, и лѣвый притокъ— *Шешувка*.

Р. Свента или *Святая* беретъ начало изъ озера *Швенте* или *Свенте*, лежащаго къ юго-западу отъ м. Смолвы, Новоалександровскаго уѣзда, и протекаетъ чрезъ озеро Дусяты, у котораго она извѣстна подъ названіемъ *Дусяты*. Перейдя шоссе, въ 7 верстахъ отъ ст. Дегуце, подъ именемъ *Свенты*, рѣка направляется къ сѣверо-западу, чрезъ м. Антолепты; потомъ поворачиваетъ къ сѣверу, и сливаетъ свои воды съ озеромъ Сорты, при м. Дусятахъ; потомъ широкимъ рукавомъ связываетъ это озеро съ оз. Рошъ, и течетъ къ югозападу до м. Ушполь, Вилькомірскаго уѣзда, пройдя на пути озеро Пощу. Принявъ *р. Пелишу*, Свента направляется къ югу, чрезъ м. м. Андронишки, Оникшты, Коварскъ, г. Вилькоміръ, а по соединеніи съ *Окмяною*, въ западномъ направленіи втекаетъ въ р. Вилію, въ 5 верстахъ выше м. Яново. Р. Свента протекаетъ въ Новоалександровскомъ уѣздѣ болѣе 50-ти вер.; а въ Вилькомірскомъ болѣе 150-ти ([1]). Нормальная ширина ея простирается отъ 20 до 25 саж., а при устьѣ доходитъ до 40; глубина отъ 3-хъ до 8-ми футовъ.

Судоходство по этой рѣкѣ не производится, по причинѣ большаго обмелѣнія лѣтомъ; но сплавъ лѣса, весною, бываетъ въ значительномъ количествѣ;—впродолженіи, впрочемъ, не болѣе двухъ или трехъ недѣль.

Чрезъ Свенту устроены, въ разныхъ мѣстахъ, мосты на сваяхъ, изъ которыхъ значительнѣйшимъ считается мостъ, на сваяхъ, съ откосами, въ Вилькомірѣ.

Русло и берега этой рѣки бо́льшею частію песчаны, но во многихъ мѣстахъ болотисты, напр. около имѣній — Свядосце, Олоты, Полепѣ и м. Оникшты. Въ Новоалександровскомъ уѣздѣ, отъ озера Дусяты до мѣстечка того же наименованія, берега Свенты, по причинѣ болотъ, мало доступны; а потому и сплавъ начинается ниже м. Дусяты, производясь на разстояніи отъ 150 до 160 вер. Берега этой рѣки изобилуютъ известнякомъ, лежащимъ на гипсѣ.

Притоки Свенты незначительны. *Шатекшня* беретъ начало въ Новоалександровскомъ уѣздѣ, къ югу отъ м. Комай; близъ двора Шатекшни, она сопровождается болотистою долиною и оттого мѣстами непроходима, втекаетъ въ болотистое озеро Яру, которое въ обыкновенное время, лѣтомъ, кажется какъ-бы лугомъ съ большою травою, залитымъ водою. По выходѣ изъ этого недоступнаго озера, Шатекшня принимаетъ названіе *Яры*, и подъ этимъ именемъ изливается въ Свенту съ правой стороны.

([1]) Военно-топогр. карта Ковен. губ. (3 в. въ д.), листы: XI 4 и 5, XII 3 и 4.

Пелиша, небольшая рѣчка, сопровождается хорошими лугами, впадаетъ въ Свенту съ правой стороны при дворѣ Пелише.

Изъ лѣвыхъ притоковъ Свенты значительнѣе:

Вирінта, вытекающая изъ озера Вирінты на границѣ Ковенской губерніи съ Виленскою. Она протекаетъ чрезъ м. Ованту и изливается въ Свенту въ 6 вер. отъ м. Коварска.

Цесарка береть начало въ Виленской губерніи, близъ м. Малятъ, изъ озера Цесарки; протекаетъ мѣстечки: Видзеншки Виленской и Больники—Ковенской, втекаетъ въ Свенту въ 2-хъ верстахъ ниже м. Видзишекъ.

Притокъ р. Вилій съ *лѣвой* стороны *Шешувка* береть начало въ болотахъ Виленской губерніи, протекаетъ среди большихъ болотъ Ковенской, и перейдя шоссе при стан. Туржаны, въ крутыхъ горахъ, тамъ же изливается въ Вилію. Посредствомъ лѣваго притока *Проварты*, Шешувка связывается съ болотомъ Великій-Ройстъ, лежащимъ южнѣе м. Кормялова (на шоссе).

Система Невяжи.

Область системы р. Невяжи, въ Ковенской губерніи, значительнѣе р. Вилій, какъ показываетъ «Таблица рѣкъ Ковенской губерніи».

Болѣе значительные притоки Невяжи съ правой стороны:

Іоста береть начало въ Вилькомірскомъ уѣздѣ, въ 4-хъ верстахъ отъ истока Невяжи, изъ озера Іосты, юго-восточнѣе м. Трашкунъ; общее теченіе ея на сѣверо-западъ. Долина этой рѣки сопровождается обильными, болотистыми, лугами. Близъ фольварка Поіосте, она принимаетъ слѣва ручей *Іостась*, и изливается въ Невяжу, въ лѣсистыхъ мѣстахъ, при дворѣ Поіосте, въ 4-хъ верст. отъ г. Поневежа. Отъ впаденія Іосты до г. Поневежа, р. Невяжа связывается съ Лавеною нѣсколькими рукавами и канавами. Наименьшее разстояніе этихъ двухъ рѣкъ, — по среднему рукаву, — около 4-хъ верстъ.

Въ 1828 году происходило наводненіе въ окрестностяхъ Поневежа отъ р. *Іосты* (1).

Шоя (2), болотистая рѣчка, текущая на югъ, изливается въ Невяжу въ 3-хъ верстахъ отъ Ново-Мѣста.

Ляуда, служащая отчасти границею уѣздовъ Поневежскаго съ Ковенскимъ и Шавельскимъ.

---

(1) О. П. Цытовичъ.

(2) Нѣкоторые несправедливо называютъ р. *Шою*—«*Швою*», по имени имѣнія «*Швойнишки*». Въ «Книгѣ земски повету Упитскаго справъ судовыхъ и вечистыхъ» говорится: «1578. Иванъ Павловичъ отдалъ женѣ имѣніе *Швойницкое* и три волоки земли надъ р. *Шоею*» и въ другомъ мѣстѣ: «1577 надъ р. *Шою* имѣніе *Швойницкое* и Невежницкое».—Замѣтки О. П. Цытовича.

Датновка беретъ начало въ Шавельскомъ уѣздѣ, южнѣе м. Бейсаголы. Верховье Датновки называется «*Жансельтп*» (1), что значитъ «Гусиное мѣсто»; она изливается въ Невяжу при м. Кейданахъ.

Шушва беретъ начало изъ болота юго-западнѣе м. Шавлянъ, Шавельскаго уѣзда; главное направленіе теченія р. Шушвы — южное; она протекаетъ чрезъ м. м. Шавляны, Пошушвѣ и Гринкишки; противъ Лабунова, изливается въ Невяжу при дворѣ Полепѣ. Длина Шушвы до 120 верстъ (2); ширина въ Шавельскомъ уѣздѣ до 8 саж., въ Россіенскомъ и ближе къ устью до 15 каж., глубина $1^1/_2$ до 2 саж. Теченіе тихое.

Напбо́льшій изъ притоковъ Шушвы, рѣчка *Бержа*, вытекающая при м. Радзивилишки, Шавельскаго уѣзда; она служитъ границею между этимъ уѣздомъ и Поневежскимъ и впадаетъ въ Шушву сѣвернѣе м. Пошушве.

Съ *лѣвой* стороны Невяжа принимаетъ рѣчку *Іоду*, которая вытекаетъ изъ озера Іодасъ, южнѣе м. Водакле; она течетъ на сѣверъ по болотистымъ лугамъ, изрѣзаннымъ канавами.

Упита беретъ начало въ болотистомъ лѣсу, между м. м. Ремиголою и Водакле, и въ юго-западномъ направленіи изливается въ Невяжу при дворѣ Рады.

Въ Ковенскомъ уѣздѣ въ Невяжу изливается, около 2-хъ верстъ ниже м. Кейданъ, р. *Абеля* замѣчательная по своимъ разливамъ, происходящимъ отъ того, что рѣка эта, получивъ начало изъ болота *Пурвы*, въ Вилькомірскомъ уѣздѣ,—принимаетъ много болотистыхъ рѣкъ и рѣчекъ, вытекающихъ изъ большихъ болотъ и протекающихъ по нимъ; такъ-что Абеля находится въ связи съ огромнымъ болотистымъ пространствомъ, лежащимъ отъ нея къ сѣверу, начиная отъ Кейданъ до Сурвилишекъ, Трускова, Анчишекъ и Погири.

Рѣчка *Лапкеса*, значительнѣйшій изъ притоковъ Абели, вытекаетъ изъ болота на границѣ Ковенскаго и Вилькомірскаго уѣздовъ, между м. м. Буканце и Сесики. Ея теченіе необыкновенно извилисто.

За м. Лабуновымъ въ Невяжу изливается р. *Барупе*.

Сѣвернѣе м. Бобты въ Невяжу впадаетъ р. *Гиня*, вытекающая изъ болотъ при р. Виліи у дер. Эйгерголы.

Система р. Дубиссы.

Притоки Дубиссы похожи болѣе на ручьи, которые наполняются водою въ весеннее время, отъ таянія снѣговъ, и лѣтомъ послѣ сильныхъ дождей

(1) Замѣтка И. М. Прекера.
(2) Военно-топограф. и топогрф. карты.

*

Дубисса принимаетъ съ *лѣвой* стороны: *Шавшу*, вытекающую въ Шавельскомъ уѣздѣ изъ большаго болота, окружающаго озеро Рекіевъ или Карпіевское; она протекаетъ м. Пошавше; общее ея направленіе на юго-западъ. *Шавша* изливается въ Дубиссу близъ устья р. *Кроженты*, втекающей съ правой стороны.

Грижова вытекаетъ въ Шавельскомъ уѣздѣ изъ озера Гавштвиня, течетъ сначала съ югу, а потомъ къ западу до впаденія въ Дубиссу съ лѣвой стороны. Ширина ея около 6 саж., глубина около $1^1/_2$ аршина. Русло имѣетъ песчаное.

Лукня вытекаетъ изъ озера Провершулисъ, лежащаго въ болотистомъ лѣсу, при границѣ Ковенскаго и Шавельскаго уѣздовъ, между м. м. Жогини и Васплишки.

Съ *правой* стороны въ Дубиссу изливаются:

Рѣчка *Куртовка*, вытекающая близъ м. Куртовянъ, Шавельскаго уѣзда, чрезъ которое пройдя, изливается на востокъ въ Дубиссу, въ верстѣ отъ ст. Бубье. Отъ впаденія Куртовки начинается упраздненный *Виндавскій каналъ*, проходящій, западнѣе м. Куртовянъ, по длинному лугу, ломанною линіею, длиною въ 13 верстъ; отъ дер. Спавде, онъ поворачиваетъ на сѣверо-западъ и, пройдя $1^1/_2$ версты, соединяется съ р. *Вентою* (Виндавою) при дер. Толуце.

Рѣчка *Крожента* беретъ начало въ юго-западной оконечности Шавельскаго уѣзда, сѣверо-западнѣе м. Коркляны, протекаетъ на юго-востокъ до м. Кроже, гдѣ принимаетъ слѣва р. *Калынщу*; отъ м. Покроженце перемѣняетъ направленіе на сѣверо-востокъ и извилисто вливается въ Дубиссу, образуя при своемъ устьѣ небольшое озеро. Ширина Кроженты не болѣе 7 сажень, глубина отъ $1^1/_2$ до 2-хъ аршинъ. Русло рѣки песчаное; берега мѣстами круты, а мѣстами образуютъ низменности, удобныя для сѣнокоса.

Система р. Митвы.

Притоки *Митвы* также незначительны.

Съ *лѣвой* стороны въ нее впадаютъ:

Оптварда, ниже поворота, дѣлаемаго Митвою къ югу; ее составляютъ рѣчки: правая—*Большая-Оптварда*, лѣвая—*Малая-Оптварда*.

Имстра беретъ начало у фольв. Бержаны, въ 2-хъ верстахъ отъ Нѣмана, и втекаетъ въ Митву при Юрбургѣ, близъ ея устья. Притоки Имстры—слѣва ручей *Имстреле*,—справа *Іодкупа*.

Съ *правой* стороны въ Митву втекаютъ:

Рѣчки *Окмена* при дер. Столярайце; *Ольса*, вытекающая юго-восточнѣе

м. Гиртоколя; общее направленіе этой рѣчки юго-западное; она втекаетъ въ Митву въ 5-ти верстахъ ниже станціи Бардзе.

Система р. Юры.

Область системы р. Юры богата притоками, впадающими въ нее преимущественно съ лѣвой стороны. Значительнѣйшіе между ними суть: съ *лѣвой* стороны:

Айтра, берущая начало въ Тельшевскомъ уѣздѣ, западнѣе озера Лукшты, при м. Ворнѣ. Эта рѣчка богата притоками.

Локиста вытекаетъ на границѣ Тельшевскаго и Россіенскаго уѣздовъ, сѣвернѣе м. м. Лавкова и Ивонишки, и протекаетъ чрезъ м. м. Больсе и Шылеле.

При м. Пограмонце, въ Юру втекаетъ *Окмяна*, берущая начало восточнѣе м. Колтынянъ ([1]). Южнѣе, Юра принимаетъ рѣчку *Шуню*, протекающую чрезъ м. Упино; откуда рѣка эта входитъ въ лѣса и сопровождается ими до конца своего теченія. Притокъ Шуни — *Иртуна*, протекающая также въ лѣсахъ. При м. Поюрже, лежащемъ близъ прусской границы, въ Юру втекаетъ слѣва рѣчка *Шешува*. Она беретъ начало южнѣе мѣст. Покроженце и станціи Царицыно, течетъ на югъ чрезъ Жольпе, между м. м. Немокшты и Видукле, до лѣсовъ; поворачиваетъ на западъ, идетъ въ такомъ направленіи лѣсами до впаденія въ нее р. *Анчи*, а потомъ извивается къ югу, и, принявъ между м. м. Гавры и Пошалтуне р. *Шалтону*, течетъ извилисто на юго-западъ до впаденія въ Юру. Длина *Шешувы* до 60 верстъ, ширина 15 саж., глубина до 7 фут., русло песчаное, берега крутые.

Система Шешувы составляетъ главную часть бассейна Юры, по многочисленности притоковъ.

Значительнѣйшій изъ правыхъ притоковъ Шешувы, рѣчка *Анча*. Она беретъ начало южнѣе м. Пошиле, лежащаго между м. м. Кроже и Колтыняны. Анча протекаетъ у м. Скавдвиле, гдѣ пересѣкаетъ таурогенское шоссе; пройдя м. Ботоки,— Анча впадаетъ въ Шешуву справа у фольварка Сонтоки. Длина ея 48 верстъ, ширина до 8 саж., глубина до 7 футовъ.

Съ лѣвой стороны Шешува принимаетъ р. *Упе* ([2]), вытекающую сѣвернѣе г. Россіенъ при дворѣ Дойнѣ. Она пересѣкаетъ большую дорогу изъ Тельшъ на Россіены; протекаетъ лугами, а потомъ лѣсомъ, до впаденія въ

([1]) Ширина Окмяны до 6 саж., глубина 7 фут. Теченіе довольно быстрое, берега крутые, дно хотя иловатое, но покрытое множествомъ камней. Обиліе въ камняхъ вѣроятно и было причиною названія этой рѣки; потому что «*окми*» по-жмудски значитъ «*камень*».

([2]) «*Упе*» по-литовски значитъ «*рѣка*», но въ этомъ случаѣ оно есть собственное имя этого притока «*Шешувы*», что доказываютъ встрѣчающіяся при этой рѣчкѣ названія селеній «Поупе».

Шешуву при заст. Поупе. При фольв. Суенѣ, р. Упе принимаетъ справа р. *Олею*, около которой находится нѣсколько селеній съ названіемъ Поолеѣ.

Тевтонскіе дорожники (Wegererzeignisse) упоминаютъ о рѣчкѣ *«Aleja»* уже подъ 1283 годомъ, полагая при ней *волости*, на Жмуди, *Wayken*. Фохтъ ([1]) говоритъ, что *Wayka* была между р. р. Aeja и Widawija ([2]).

Выше Упе въ Шешуву изливается, съ лѣвой же стороны, р. *Олса*, которая беретъ начало восточнѣе м. Видукле.

Шалтона вытекаетъ восточнѣе г. Россіенъ, изъ болотъ, въ 5 верстахъ отъ р. Дубиссы; бо́льшую половину своего теченія совершаетъ въ лѣсахъ, гдѣ проходитъ у м. м. Эржвилки и Пошалтуне, изливаясь въ Шешуву при дер. Подворники.

Притокъ *Шалтоны* справа, р. *Гинтара*, принимаетъ ручей *Пробовду*, единственный источникъ, обтекающій безводный городъ Россіены. Онъ наполненъ, впрочемъ, нечистою водою.

Рѣчка *Ишилина* беретъ начало къ сѣверу отъ г. Россіенъ; тамъ же принимаетъ ничтожные притоки, которыми бѣдно орошаетъ безводныя окрестности этого города.

Изъ *правыхъ* притоковъ Юры значительнѣе рѣчка *Езерупа*, которая вытекаетъ изъ озера Дравдяне, лежащаго западнѣе м. Жигайце; она втекаетъ въ Юру, у прусской границы, при м. Поюрже.

Для большей очевидности, представимъ въ таблицахъ распредѣленіе рѣкъ по системамъ, со всѣми ихъ притоками, въ нѣманскомъ бассейнѣ.

([1]) Voigt. Geschichte Preiss. Königsb. 1830. IV, 14.

([2]) *Видавья*—правый притокъ *Митвы*.

ОБЛАСТЬ НѢМАНСКОЙ СИСТЕМЫ (1).

Рѣки, втекающія *въ Нѣманъ* съ правой стороны.	Второстепенные притоки.			
1. Страва.				
2. Вая.				
3. Провена.				
4. Карчупа,	съ правымъ притокомъ Гирступисъ.			
5. Крюна.				
6. Вилія	Съ правой стороны.	1. Свента.	Справа.	1. Шатекшня втекаетъ въ Свенту подъ назв. Яры.
				2. Пелиша.
				3. Муша.
				4. Стара.
			Слѣва.	1. Вижуна.
				2 Оникшта.
				3. Вирінта. — прав. притокъ Невяжа.
				лѣв. притокъ Овантка.
				4. Цесарка. — прав. притокъ Плаштока.
				лѣв. » Шешоля.
		2. Локе.		
		3. Ворника.		
	Съ лѣвой стороны.	1. Шешувка.	Справа.	1. Жальва.
				2. Лапарда.
				3. Гаршвисъ
			Слѣва.	1. Мордасы.
				2. Черный.
				3. Проварда.
7. Невяжа.	Съ правой стороны.	1. Дорписъ.		
		2. Іоста, съ лѣвымъ притокомъ Іостасъ		
		3. Сестровта.		
		4. Сонжила.		
		5. Сидортира.		
		6. Шоя.	Съ правой стор.	1. Курисъ, съ приток. Люлисъ.
				2. Шокона, съ приток. Лава.
				3. Кіршинь. — слѣва: Сербентынка.
				справа: Паланка; слѣва: Воболька.

(1) Составлена по картамъ: Военно-топографиче кой (Масшт. 3 в. въ д.), Топографической (5 в. въ д.) со съемки генер.-лейт. Теннера и Спеціальной Запад. Россіи генер. лейт. Шуберта (10 в. въ д.) и по частнымъ свѣдѣніямъ. На всѣхъ этихъ картахъ встрѣчаются ошибки въ названіяхъ рѣкъ, которыя исправлены въ этомъ «Описаніи».

- 7. Невяжа.
  - Съ правой стороны.
    - 7. Ляуда:
      - Слѣва.
        - 1. Никелпа.
        - 2. Кемсротъ — съ прав. пр. Сальвисъ.
      - Справа.
        - 1. Гордувка — Прудъ.
        - 2. Друскальнисъ.
        - 3. Никисъ.
        - 4. Вернобиль.
    - 8. Крауюписъ.
    - 9. Кроста.
    - 10. Датновка.
      - Справа.
        - 1. Ричуписъ.
        - 2. Валисъ.
      - Слѣва
        - 1. Скордупе.
    - 11. Смилга. Слѣва Явгела.
    - 12. Шушва.
      - Слѣва.
        - 1. Бержа.
      - Справа
        - 1. Гумертъ.
        - 2. Жодика.
        - 3. Ожата.
        - 4. Виркшруписъ.
    - 13. Страба.
    - 14. Струна, слѣва Алгупись
    - 15. Веіона.
  - Притоки Невяжи съ лѣвой стороны.
    - 1. Троупянка.
    - 2. Пеня.
    - 3. Иншисъ.
    - 4. Дубисъ.
    - 5. Іода.
    - 6. Малунка.
    - 7. Упита.
    - 8. Линковка.
    - 6. Абеля.
      - Справа.
        - 1. Рудекшна.
        - 2. Пинда.
        - 3. Шуляра. — Справа Пурва.
        - 4. Сулева.
        - 5. Малецъ. — Большой. Малый.
        - 6. Калупись.
      - Слѣва.
        - 1. Ланкеса.
        - 2. Алкупись.
    - 10. Барупъ.
      - Справа Обола.
      - Слѣва. Мекла. — Слѣва Урка.
    - 11. Гиня.
- 8. Каркла.
- 9. Рыгавка.
  - Съ лѣвой стороны.
    - 1. Шавша.
    - 2. Грыжова.
    - 3. Цытувка. — Справа. Жабржа.
    - 4. Лукня. — Справа. Сандрова.
    - 5. Киршнява.
    - 6. Полонасъ.
    - 7. Таурупе.
    - 8. Гинява.
    - 9. Краусуписъ.
    - 10. Лоздонка. Справа Рынгава.
- 10 Дубисса.
  - Справа.
    - 1. Кутовка, съ Виндавскимъ каналомъ.
    - 2. Крожента.
      - Справа Валуписъ.
      - Слѣва Кальница.

11. Ормянка. — Слѣва. Ормянайтисъ.

12. Картуписъ. — Съ лѣвой.

1. Упе.
2. Гаусанте.
3. Снетола.
4. Онтварда. — Справа: Большая Онтварда. / Слѣва: Малая Онтварда.
5. Имстра. — Справа: Іодкупа. / Слѣва: Имстреле.

13. Митва. — Съ правой стороны.

1. Окмена. — Справа: Малдуписъ. / Слѣва: Дарупе. / Рынге.
2. Ольса. — Слѣва Алшакисъ.
3. Тыдикъ.
4. Іодуписъ.
5. Видавья. — Справа: Видавьятисъ. / Нерисъ. / Слѣва Трумпе.
6. Глобле.
7. Каме.

14. Свента (Святуха.) — справа. Іотчакелисъ.

15. Юра. — Съ лѣвой стороны.

1. Эйжеруписъ.
2. Киршня.
3. Дегово. — Справа. 1. Дугна.
4. Айтра. — Слѣва. 1. Лежа. Слѣва Боркъ. / 2. Жемгара — Слѣва Гвельмъ. / Справа Имежа. Справа: Саркуписъ. / Сербентуписъ.
5. Вѣжа.
6. Локиста. — Слѣва Ашуписъ.
7. Илгота.
8. Жиржмота.
9. Окмяна. — Справа Ижна. Слѣва Викова.
10. Шуня — Справа Иртуна.

- 15. Юра.
  - Съ лѣвой стороны.
    - 11. Шешув.а.
      - Съ лѣвой стороны. Съ правой стороны.
        - 1. Жверздыне.
        - 2. Упина — Справа Тресикста.
        - 3. Киршанисъ.
        - 4. Анча. — Слѣва. 1. Плуща. 2. Мерча.
        - 5. Аглуна.
      - Съ лѣвой стороны. Съ правой стороны.
        - 1. Олса.
        - 2. Упе. — Справа: Олея (Aleje).
        - 3. Шалтона.
          - Съ правой стороны.
            - 1. Гинтара. — Справа Пробовда.
            - 2. Иши-лина. — Справа. 1. Кавнупись. 2. Усупись.
            - Слѣва. 1. Расупись. — Слѣва Бернупись.
            - 3. Вищова.
            - 4. Акмина.
          - Съ лѣвой стороны.
            - 1. Апусина.
            - 2. Шулупе.
            - 3. Бибирва. — Слѣва. 1. Тосе. — Справа Лейка. 2. Бибирвіоте. — Слѣва Толупе. 3. Кумялка.
  - Съ правой стороны.
    - 1. Гравмена. — Справа. Глевія.
    - 2. Быкова.
    - 3. Гермонттышки.
    - 4. Алянга.
    - 5. Езеруна. — Слѣва. 1. Бальча. — Слѣва Трумпе. 2. Добрупе.
  - Съ правой стороны
    - 1. Мирглонъ. — Слѣва. Груздупе.
    - 2. Шустисъ.
- 16. Шиша (Въ Пруссіи Sziesze).

Р. Шиша беретъ начало западнѣе м. Войнуты, составляетъ часть литовско-прусской границы, за которую выходитъ у поста Лаздуняны. *Шиша* есть послѣдняя изъ рѣкъ, изливающихся въ Нѣманъ (Мемель), куда она впадаетъ при самомъ входѣ Нѣмана въ Куришъгафъ.

Рѣки, изливающіяся въ Куришъ-гафъ.

Къ числу рѣкъ, втекающихъ въ Куришъ-гафъ, кромѣ Нѣмана, относятся еще: *Минія* (въ Пруссіи *Minge*) и *Окмяна* (въ Пруссіи *Dange*).

Минія (*Minge*) беретъ начало въ Тельшевскомъ уѣздѣ изъ небольшаго озера Дѣдово, лежащаго въ 4-хъ верстахъ восточнѣе м. Жоранъ, и, пройдя до 130 верстъ, по Тельшевскому уѣзду, въ сѣверо-западномъ направленіи, чрезъ мѣст. Медынгяны, и далѣе до впаденія въ нее *Салянты*, течетъ поперемѣнно то на юго-западъ, то на юго-востокъ чрезъ м. Корцяны, мимо деревень Бовпле и Шишайце, и входитъ, за м. Горжды, въ прусскія владѣнія, гдѣ изливается въ Куришъ-гафъ у самаго устья Нѣмана.

Въ Ковенской губерніи, наибо́льшая ширина Миніи доходитъ до 40 саж., а глубина до 12 фут. Впрочемъ, несмотря на значительную глубину, сплавъ по этой рѣкѣ незначителенъ. При м. Горжды, чрезъ Минію устроенъ мостъ на сваяхъ.

При м. Горжды, Минія течетъ между высокими и крутыми, впрочемъ не обрывистыми, берегами; но въ Пруссіи берега ея значительно понижаются, а по мѣрѣ приближенія къ устью, дѣлаются все болѣе-и-болѣе болотистыми.

Прибережныя мѣста, отъ разливовъ, терпятъ ужасныя опустошенія не только въ Пруссіи, но и въ Ковенской губерніи.

Въ 1839 году, весною и осенью, отъ сильныхъ дождей, была такая прибыль воды, что старожилы подобной не помнятъ. Вода подымалась 14 футовъ выше обыкновеннаго уровня, и на пространствѣ болѣе 5-ти верстъ заливала большую дорогу. Въ 1840 году вторично было подобное наводненіе.

Значительнѣйшіе притоки Миніи съ *лѣвой* стороны:

Рѣчка Олонта, у м. Корцянъ. Она беретъ начало въ болотистомъ лѣсу, около 5 верстъ юго-восточнѣе м. Куле.

Выше дер. Бовпле втекаетъ въ Минію рѣчка *Корцяика*, состоящая изъ двухъ истоковъ, вытекающихъ изъ болотъ.

Рѣчка *Жвался* выходитъ изъ болота, лежащаго между м. м. Андржеево и Ретово, изливается въ Минію, въ 6-ти верстахъ выше м. Горжды.

Р. Вевиржа вытекаетъ изъ озера Лайге, лежащаго близъ м. Андреево, течетъ сначала на западъ, а принявъ р. *Дырстейку*, направляется къ югу, проходитъ чрезъ м. Вевиржаны, и оттуда въ юго-западномъ направленіи переходитъ прусскую границу, у дер. Луйже. Главные притоки Вевиржи: *Р. Шолпе* получаетъ начало въ 2-хъ верстахъ юго-западнѣе м.

Андреево, течетъ на югъ до фольв. Шолпянъ, оттуда дугообразно на юго-западъ, изливается въ Вевиржу, около 3-хъ верстъ ниже м. Вевиржанъ.

На прусской границѣ, въ Вевиржу втекаетъ р. *Ашва*, берущая начало въ 2-хъ верстахъ западнѣе м. Поюрже, гдѣ она принимаетъ малый ручей *Кеса*. Теченіе Ашвы въ лѣсахъ; притоки Ашвы многочисленны.

Рѣчка *Тененисъ* (понѣмецки *Tenne*) вытекаетъ изъ небольшаго озера Куше, между мм. Поюрже и Тенени, которое она проходитъ. Она изливается въ Минію съ лѣвой стороны, недалеко отъ устья этой рѣки въ Курпшъ-гафъ.

Правые притоки Миніи:

Рѣчка *Бобрунга* вытекаетъ изъ озера Плотелле, лежащаго у подножія главнаго хребта тельшевскихъ горъ. *Бобрунга* соединяется притокомъ съ небольшимъ озеромъ Лука, и протекаетъ м. Плунгяны, при которомъ принимаетъ слѣва р. *Шеркшне*. Сдѣлавъ два крутыхъ поворота, Бобрунга изливается въ Минію въ 10-ти верстахъ отъ м. Плунгянъ.

Р. Саланта, подобно своей главной рѣкѣ, извѣстна своими разливами весною, осенью и отъ сильныхъ дождей лѣтомъ. Она беретъ начало между м.м. Плотелле и Гинтелишки, принимаетъ *Натянку*; до впаденія въ Минію протекаетъ м. Саланты.

Область (1) системы Миніи представляется въ слѣдующей таблицѣ. Она занимаетъ значительныя части уѣздовъ Тельшевскаго и Россіенскаго.

---

(1) Весь вѣтвистый приростъ водъ отъ устья до истоковъ, называется *системою рѣки*, а площадь, ею покрывающаяся, *областью рѣчной системы*. Эти области часто бываютъ огромныхъ квадратныхъ мѣръ. (Естеств. Исторія Земной Коры. Проф. Куторги, стр. 177).

СИСТЕМА РѢКИ МИНІЙ (MINGE).

Главная рѣка.		Ея притоки.		Второстепенные притоки.
Минія.	Съ лѣвой стороны.	1. Пелла.	Справ.	1. Тидисъ.
				2. Дубулисъ.
		2. Алкуписъ.		
		3. Лукна.		
		4. Олонта.		Справа Карклоя.
		5. Корцянка.		Слѣва Савшисъ.
		6. Жвальса.		Справа Трумпе.
		7. Горждуписъ.		
		8. Скинія.		
		9. Вевиржа.	Справа.	1. Дырстейка.
			Съ лѣвой стороны.	1. Служня. Справа: Больса. Упета.
				2. Шолпе. Слѣва. Юдра. Громена. Слѣва Антуписъ.
				3. Ашва.
		10. Тенеписъ.		
	Съ правой стороны.	1. Вилка.		
		2. Виждауба.		
		3. Саусдрава.	Справа	1. Какуписъ.
				2. Шелупе.
		4. Бобрунга.		Слѣва Шеркшне.
		5. Мешуписъ.		
		6. Саланта.	Слѣва.	1. Дубовка.
				2. Блинджава.
			Справа	1. Натянка.
				2. Орлянка.

Окмяна (по-нѣмецки *Dange*) беретъ начало двумя истоками: правымъ изъ озерка у мѣст. Грушлавки, лѣвымъ южнѣе его, протекаетъ на юго-западъ чрезъ большія деревни: Генче, Тубавсе и Курмайце, и пройдя чрезъ м. Кретингенъ, входитъ въ Пруссію, гдѣ извѣстная подъ названіемъ *Данге* (*Dange*), изливается въ проливъ, соединяющій Куришъ-гафъ съ Балтійскимъ моремъ. Незамѣчательная ничѣмъ эта рѣка въ Ковенской губерніи, образуетъ устьемъ своимъ при г. Мемелѣ (Восточной Пруссіи) безопасную, и выгодную гавань для купеческихъ судовъ.

Изъ числа нѣсколькихъ притоковъ Окмяны, одинъ только значительнѣе прочихъ: рѣчка *Тенжа*, вытекающая южнѣе м. Дорбянъ; долина ея изрѣзана канавами. Южнѣе Кретингена р. Тенжа входитъ въ Пруссію, и тамъ недалеко отъ границы, втекаетъ въ Окмяну.

Система Окмяны.

Р. Окмяна (Dange) изливается въ Куришъ-гафъ.

Съ лѣвой стороны.
1. Винкшнуписъ.
2. Войнекуписъ.
3. Шукуписъ.
4. Скробля } Слѣва Шакала.
5. Пелцуписъ.

Съ правой стороны.
1. Радонуписъ. } Справа Ружулуписъ.
2. Невелуписъ.
3. Нармуншоке.
4. Лавкуписъ.
5. Кунигуписъ.
6. Тенжа.

Рѣки, изливающіяся непосредственно въ Балтійское море.

Въ Ковенской губерніи находятся только двѣ рѣки, непосредственно изливающіяся въ Балтійское море;—это *Свента* или *Святая*, извѣстная въ Курляндіи подъ именемъ *Гейлигенъ-Аа* (Heiligen-Aa) и *Вента* (Виндава).

Рѣка *Свента* беретъ начало юго-западнѣе м. Масяды, при дер. Жалогиры, направляется на сѣверо-западъ и, принявъ, на границѣ Курляндіи р. Лукню, перемѣняетъ направленіе на юго-западъ, и составляетъ часть границы Ковенской съ Курляндскою губерніями, до курляндской мызы Будендиксгофъ, у которой оставивъ границу, входитъ въ Курляндію, гдѣ въ $1\frac{1}{2}$ верстѣ отъ *сел. Свенты*, въ песчаныхъ дюнахъ, изливается въ Балтійское море.

Протекая чрезъ лѣса и равнины, на пространствѣ около 40 верстъ, Свента имѣетъ достаточную глубину для сплава барокъ, на которыхъ отправляются съѣстные припасы въ Либаву, при осадкѣ въ $1\frac{1}{2}$ фута.

При устьѣ Гейлигенъ-Аа нѣкогда существовала гавань. Въ царствованіе Яна III-го Собѣсскаго (1673—1696), англійская кампанія получила позволеніе имѣть въ м. Свентѣ свою контору, которую основалъ въ 1685 году англичанинъ Горстъ. Впрочемъ, гавань была уничтожена гораздо ранѣе. По преданіямъ, Густавъ-Адольфъ (1625 г.), по просьбѣ рижскаго купечества, прислалъ на 9-ти корабляхъ камни, которыми была заброса-на гавань (1).

Р. *Свента* принимаетъ незначительные притоки, бо́льшею частію въ Курляндіи; въ Ковенской же губерніи, въ нее изливаются, съ лѣвой стороны, близъ верховьевъ, рѣчка *Плавшина*, и при дер. Старые-Импильты, р. *Юдупись*.

Рѣчка *Дорба* вытекаетъ къ сѣверо-востоку отъ м. Дорбяны, протекаетъ чрезъ это мѣстечко, принимаетъ слѣва ручей *Мижупись*, и въ Курляндіи изливается въ Свенту при Будендикгофѣ.

Съ *правой* стороны, въ Свенту изливается *р. Лукня*. Она начинается юго-западнѣе м. Шкуды, при дер. Полукне, и до впаденія въ Свенту составляетъ часть курляндско-ковенской границы.

Рѣка *Вента* или *Виндава* (по-нѣмецки Windau, по-жмудски *Wenta*, отъ слова *Wando—вода*) получаетъ начало въ Шавельскомъ уѣздѣ, близъ имѣнія Лабунова, изъ небольшаго озера Лабунова. На пути ея теченія въ Шавельскомъ уѣздѣ лежатъ мѣстечки: Хвалойне, Ужвенты (получившее названіе отъ рѣки) Шавкяны, Куршаны, Попиляны, Вѣкшне и Ляцковъ; отсюда рѣка входитъ въ Тельшевскій уѣздъ, гдѣ на незначительномъ пространствѣ орошаетъ сѣверо-восточную его часть; далѣе составляетъ границу уѣздовъ Тельшевскаго и Шавельскаго, и, наконецъ, при мызѣ Греже, входитъ въ Курляндскую губернію, протекаетъ чрезъ г. Гольдингенъ и, при г. Виндавѣ, изливается въ Балтійское море. Длина этой извилистой рѣки простирается до 300 верстъ, а въ предѣлахъ Ковенской губерніи до 130 верстъ. Ширина ея въ началѣ неболѣе 2-хъ сажень, при м. Векшне доходитъ до 40 саж., а въ Курляндской губерніи до 80 саж., при глубинѣ отъ 18 до 21 фута; ближе къ истоку глубина ея заключается между 5 и 12 футами. Обыкновенное паденіе рѣки отъ 5 до 10 дюймовъ, и только подъ Гольдингеномъ оно доходитъ до 16-ти футовъ.

Дно рѣки, въ Ковенской губерніи, песчаное и только мѣстами иловатое; но въ Курляндіи на Виндавѣ, подобно какъ и на всѣхъ рѣкахъ остзейскихъ, встрѣчаются камни. Замѣчательнѣйшіе подводные камни находятся при Гольдингенѣ. Сплавъ лѣса производится въ маломъ количествѣ, только весною; а лѣтомъ исключительно близъ устьевъ.

(1) И. М. Прекеръ.

Эту рѣку неоднократно предполагали соединить съ Нѣманомъ, посредствомъ канала отъ верховьевъ Виндавы (гдѣ впадаетъ Куртовка), въ Дубиссу, изливающуюся въ Нѣманъ, при Средникахъ.

Берега Виндавы холмисты, но возвышенія отстоятъ отъ русла рѣки въ нѣкоторомъ разстояніи. Въ верховьяхъ сопровождаютъ Венту болота и постоянно мокрые луга. При м. Хвалойне, Шавельскаго уѣзда, жители запруживаютъ рѣку, и заставляютъ ее выходить изъ береговъ; такимъ-образомъ орошаютъ одинъ лугъ, который доставляетъ до 500 возовъ сѣна.

Виндава не отличается изобиліемъ рыбы, и въ ней водятся только мелкія породы.

Въ возвышенностяхъ, надъ Вентою, встрѣчается плотный известнякъ, заключающій много окаменѣлостей.

Для переправы чрезъ Венту устроены, въ верхнихъ частяхъ, мосты на сваяхъ, а при м. Попилянахъ, Вѣкшне и при мызахъ Сонтекле и Греже существуютъ паромы. У м. Куршаны, большой паромъ служитъ лѣтомъ плавучимъ мостомъ. При мелководіи открываются броды.

Значительнѣйшіе притоки Венты съ *правой* стороны:

Добикиня, берущая начало сѣвернѣе мѣст. Крупе, протекаетъ на западъ чрезъ мѣст. Окмяны, и впадаетъ въ Венту при дворѣ Доубишки.

Водокста выходитъ изъ Туккумскаго уѣзда Курляндской губерніи сѣверо-западнѣе мызы Альтъ-Ауцъ, пройдя вблизи м. Вегери, Ковенской губерніи, сливается съ губернскою границею до впаденія, ниже мызы Ляцкова, въ Венту, при дворѣ Греже.

Правый курляндскій берегъ Водоксты, отъ самаго ея входа въ Ковенскую губернію, до устья, гористъ и мѣстами обрывистъ; лѣвый низменный покрытъ лугами, полями и сосновыми рощами. Пространство между Вентою и Водокстою представляетъ равнину, мѣстами низменную, покрытую лѣсами, лугами и полями, изрѣзанную канавами. Мелкія деревни разсѣяны по берегамъ рѣкъ и ихъ притоковъ. По срединѣ этого пространства разстилается неприступное бо́льшую, часть года, болото *Каманы*, съ озеромъ того же имени. Только въ углу, образуемомъ Вентою, нижнею частью Ашвы и Водокстою, встрѣчается плоская возвышенность около 3-хъ верстъ длиною, близъ дер. Кушляны, и отсюда берегъ Венты сопровождается возвышенностями.

Главнѣйшіе притоки съ *лѣвой* стороны:

Вирвита (Wirwita, по-жмудски *веревка*), получившая названіе, вѣроятно, отъ извилистаго теченія (1). Она беретъ начало въ Тельшевскомъ уѣздѣ изъ озера Биржуле, лежащаго между мм. Янополь, Повондене и

(1) Opis Żmudzkiey Dyecezyi, S. Czerskiego. 1830 г.

Ворне. Вирвита протекаетъ вблизи м.м. Янополь, Лукники, Ковнатовъ и Тришки, и изливается въ Венту въ 2-хъ верстахъ выше мѣст. Вѣкшне, близъ двора Кегры.

Вардава, нѣсколькими истоками вытекаетъ сѣвернѣе озера Плотелле, проходитъ м.м. Геграны и Сяды; сопровождаясь горами, она извилисто течетъ мимо м. Гаври до двора Юдейки, откуда по равнинѣ направляется лугами до впаденія въ Венту, сѣвернѣе устья р. Водоксты. Подходя къ Сядамъ, Вардава принимаетъ справа *р. Домію*, берущую начало изъ озера Плинкше. Домія, дугообразно, обтекаетъ гористую мѣстность, и при крутомъ поворотѣ, принимаетъ слѣва *Сруо*, выходящую изъ тельшевскихъ горъ при м. Ольсяды.

Рѣчка *Луша*, составляющая часть курляндско-ковенской границы, получаетъ истокъ въ Курляндіи, и тамъ же изливается, пройдя по границѣ мимо м. Никели. Лѣвый, курляндскій берегъ Луши гористъ, правый ковенскій низменъ и покрытъ лѣсами. Луша принимаетъ пограничный ручей *Калетисъ*, вытекающій изъ озера Кальче, лежащаго на губернской границѣ.

Полная система р. Венты или Виндавы, въ Ковенской губерніи, представляется въ слѣдующей таблицѣ:

- **Р. Вента или Виндава.**
  - **Съ правой стороны.**
    1. Вармѣ.
    2. Книтува.
    3. Ганча.
    4. Илга.
    5. Виндавскій каналъ.
    6. Рынгова.
    7. Добикиня.
       - Слѣва.
         1. Свентупа.
         2. Гульбинце.
         3. Прогальвисъ.
       - Справ.
         1. Окмяне.
    8. Водокста.
       - Слѣва.
         1. Еглона.
         2. Ашва.
            1. Пурвисъ.
            2. Вадменъ.
    1. Жебера. — Слѣва Жебереля.
    2. Ушна.
    3. Вижисъ.
    4. Авнова.
       - Справ. Поштатрія
         - Слѣва: Ронжоль.
         - Справа: Шатралинсъ.
    5. Мульша.

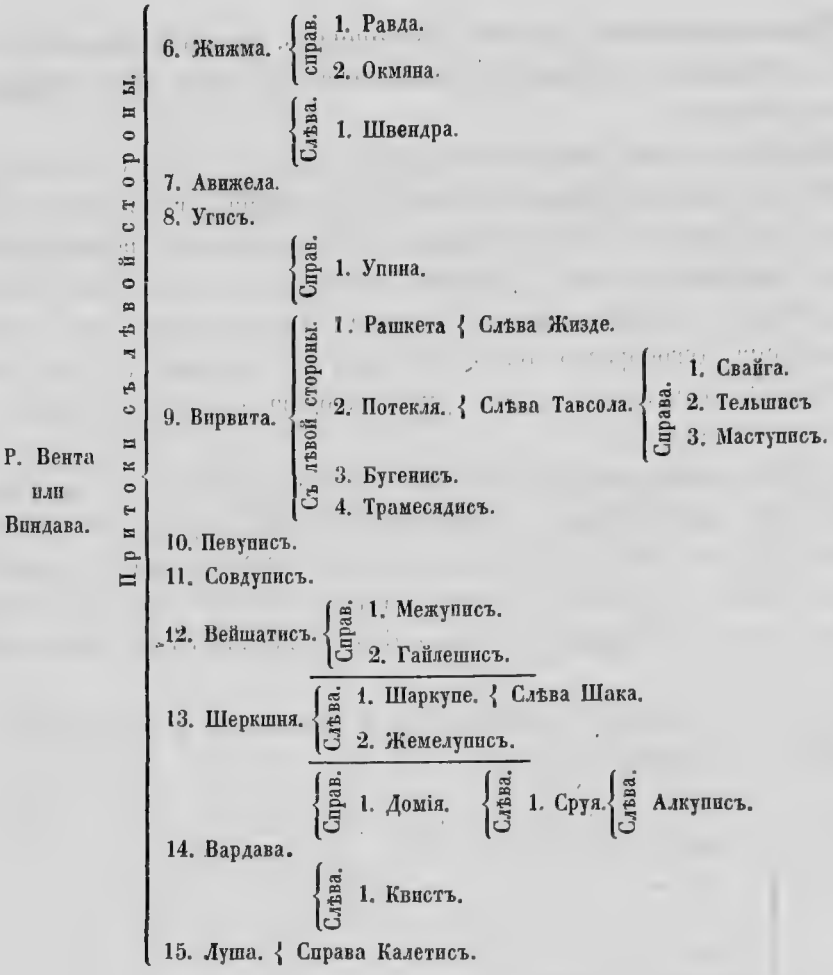

Рѣки, изливающіяся въ Либавское—озеро.

Сѣвернѣе озера Плотелле, близъ источника р. Натянки, у околицы Мачуки, получаетъ начало р. *Бартава* (*Bartau*), которая протекаетъ м. м. Масяды и Шкуды; по принятіи близъ ковенско-курляндской границы рѣчекъ *Ермы* и *Лубы*, *Бартава* дѣлается гораздо значительнѣе; входитъ въ Гробинскій уѣздъ Курляндской губерніи, гдѣ течетъ по луговой равнинѣ въ западномъ направленіи, потомъ круто поворачиваетъ къ сѣверу, и проходитъ болотистыми мѣстами до впаденія въ Либавское озеро, соединяющееся съ Балтійскимъ моремъ каналомъ, служащимъ вмѣстѣ съ тѣмъ и гаванью для купеческихъ судовъ.

На этой рѣкѣ, въ-особенности близъ болотъ, находятся многіе острова. Длина теченія Бартавы, въ Ковенской губерніи, до 30 верстъ, а всего пути до 85-ти. Сплавъ по Бартавѣ производится только въ Курляндіи.

При сильныхъ, морскихъ вѣтрахъ вода въ Либавскомъ озерѣ, и въ устьѣ Бартавы, поднимается, даже въ лѣтнее время, отъ 4-хъ до 5-ти футовъ. Весною же вода возвышается и въ верхнихъ частяхъ этой рѣки на 16 фут. выше обыкновеннаго уровня.

Притоки Бартавы съ лѣвой стороны: р. *Шакале*, впадающая въ нее при м. Масядахъ; *Эрла* вытекаетъ при м. Саланты, гдѣ и соединяется канавою съ р. *Орляикою*, текущею въ Саланту. Эрла течетъ къ сѣверу, и изливается въ Бартаву, въ 4-хъ верстахъ южнѣе м. Шкуды.

Притоки Бартавы съ правой стороны: рѣчка *Луба* вытекаетъ изъ небольшаго болота, при дер. Жадейке, лежащей сѣвернѣе м. Кальваріи, и въ Шкудахъ втекаетъ въ Бартаву. Пограничная съ Курляндіею р. *Абше* выходитъ сѣвернѣе м. Иллоки. Ее принимаетъ Бартава въ 2-хъ верстахъ отъ м. Шкуды. Въ Абше вливается, пограничный съ Курляндіею руч. *Сартисъ*.

Бассейнъ Рижскаго залива.

Бассейнъ Рижскаго залива составляютъ: система р. *Аа*, образующейся чрезъ сліяніе двухъ рѣкъ — *Муши* и *Нѣменека*, — и система *Западной Двины*.

Главные притоки *Курляндской-Аа*, съ лѣвой стороны, слѣдующіе:

Рѣчка *Швета* (въ Курляндіи Schvedt) беретъ начало изъ болота, протекаетъ на сѣверо-востокъ чрезъ м. Жагоры, и изливается въ Аа сѣвернѣе Митавы.

Р. *Платоня* (въ Курл. Platone) вытекаетъ изъ холмовъ близъ дер. Трумпайце, протекаетъ, подобно бо́льшей части притоковъ Аа, на сѣверо-востокъ, изливается южнѣе г. Митавы.

Вирчувка (въ Курл. Вюрцау-Würzau) вытекаетъ западнѣе м. Пошвитынь, изливается въ Курляндіи выше одною верстою р. Платоны.

Сессау составляется изъ двухъ притоковъ, берущихъ начало южнѣе м. Круки—праваго *Большой Шешевы* и лѣваго *Малой-Шешевы*. Сессау впадаетъ въ Аа, между мызами Аагофъ и Тительмюнде.

Швиттень (въ Курл. Schwitte) (1) вытекаетъ близъ м. Пошвитынь, подъ названіемъ Швиттыньки, протекаетъ на сѣверъ по Курляндіи, гдѣ и изливается въ Аа. Притокъ Швиттени, съ лѣвой стороны, р. *Лепарка* (въ Курляндіи Lepare) впадаетъ сѣвернѣе мызы Ней-Бергфридъ.

Р. *Ислика* (въ Курляндіи Islitz) беретъ начало близъ м. Константинова,

(1) Эта рѣка обыкновенно называется «*Швитта*».

протекаетъ мимо м. Кибуры и впадаетъ въ Аа при фольв. Ислицѣ (Islitz) Добленскаго уѣзда (1), Курляндской губерніи.

Лѣвый притокъ Ислика р. *Бершпель* (Bersteln) или *Биршупа* (въ древнихъ актахъ называемый «*Бертель*»)(2),—вытекаетъ изъ болотъ Шавельскаго уѣзда, сѣверо-западнѣе м. Линково, проходитъ чрезъ м. м. Лауксодзе и Жеймеле, и изливается, въ Курляндіи, въ р. Исликъ, ниже мызы Руэнталь Баускаго уѣзда. Еще выше близъ р. Ислицъ, въ ту же рѣку втекаетъ р. *Плонянка* (3), составляющая часть границы двухъ губерній; а при границѣ Курляндіи р. Исликъ принимаетъ р. *Мовчевку*, близъ фольв. Бруновишки.

Р. *Муша* (4) (при входѣ въ Курляндію по-русски называется *Муха*, по-нѣмецки Muhs) вытекаетъ изъ болота, лежащаго въ Шавельскомъ уѣздѣ къ сѣверу отъ м. Грузде и къ югу отъ м. Жагоры, между деревнями Михайце, Рочке и Бичуше, близъ озера, находящагося въ томъ же болотѣ. Протекши до 140 верстъ, р. Муша соединяется съ р. *Пѣменекомъ*, (принимающимъ въ Курляндіи названіе *Мемеля* — [Memel]) при г. Баускѣ Курляндской губерніи, образуя при этомъ мысъ, на которомъ лежалъ древній замокъ Бауска.

Послѣ сліянія Муши съ Нѣменекомъ составляется судоходная рѣка Аа, которая называется также *Курляндскою-Аа*, для отличія отъ *Лифляндской*, впадающей въ восточную часть Рижскаго залива.

Р. Аа протекаетъ до 110 верстъ, и изливается двумя рукавами: однимъ у Булена—въ Рижскій заливъ, а другимъ при крѣпости Дюнамюнде въ Западную-Двину, съ лѣвой стороны.

Длина Муши болѣе 120 верстъ, въ предѣлахъ Ковенской губерніи, ширина ея, въ Шавельскомъ уѣздѣ, не превышаетъ 5 саж.; но близъ м. Посволя, Поневежскаго уѣзда, при впаденіи Лавены,—доходитъ отъ 12 до 30 саж.; а мѣстами даже до 60-ти. Глубина Муши, даже въ лѣтнее время, не бываетъ ниже 9 футовъ.

---

(1) Уѣздъ, въ которомъ находится губернскій городъ Митава, называется *Добленскимъ*.

(2) «Въ поли по Бертеляхъ надъ рекою *Бертелемъ* (имѣніе) прозываемое Гойжуны. Продалъ за сто копъ Ролицкому Юшкевичъ. 1576.» Книги Земскіе повету Упитскаго справъ судовыхъ и вечистыхъ (вѣчныхъ)», листъ 431 на оборотѣ.

(3) «1586. Юрій Адамовичъ продалъ Млечку людей и грунты наз. Судевичи и Нареймовичи обополъ р. *Плонянки* межы речкою называемою *Исликъ*, а р. *Моргинею*» (притокъ *Плонянки* съ лѣвой стороны), «при гран. Княж. Курляндскаго за 50 копъ—которые забрали были Нѣмцы Ифлянцы еще за отца моего Каспера Адамовича—писалъ въ датнове». Тамъ же листъ 899 на обор. Замѣтки О. П. Цытовича.

(4) По-жмудски *muszte—бить* и *meszka—медвѣдь*. Вѣроятно р. *Муша* получила названіе отъ этихъ словъ; такъ-какъ прежде въ огромныхъ лѣсахъ Литвы водились медвѣди въ значительномъ количествѣ.

Очевидно, что при такой глубинѣ, Муша представляетъ удобства для сплава, и дѣйствительно, еще въ 1789 году, по ней сплавлялся лѣсъ въ значительномъ количествѣ въ г. г. Митаву и Ригу. Но въ настоящее время, по причинѣ устроенныхъ на Мушѣ мельницъ, сплавъ лѣтомъ прекратился, а весною бываетъ въ маломъ количествѣ.

Возвышеніе водъ этой рѣки, при полноводіи, бываетъ такъ значительно, что близъ м. Посволя, гдѣ берега ея довольно возвышенны, вода поднимается на 20 футовъ надъ обыкновеннымъ уровнемъ, и, несмотря на значительную высоту береговъ, заливаетъ ихъ.

Во всѣхъ другихъ мѣстахъ, берега Муши большею частію низменны. Въ Шавельскомъ уѣздѣ они покрываются небольшими кустарниками, въ Поневежскомъ—растетъ лѣсъ. На гипсѣ, лежащемъ по берегамъ Муши, по наблюденіямъ г. Ульмана, въ Поневежскомъ уѣздѣ, особенно близъ м. Посволя, лежитъ известнякъ, въ которомъ встрѣчаются тонкіе слои красноватаго желѣза и сѣрный колчеданъ. При устьѣ Муши, какъ и на берегахъ Виндавы и Миніи, находится плотный известнякъ, но въ гораздо бо́льшемъ количествѣ.

Замѣчательно, что вблизи р. р. Муши, Лавены и Невяжи, находятся сѣрные источники, изъ числа которыхъ «*Вовергисъ*», образующійся при д. Мингеле, въ 6-ти верстахъ отъ м. Мешкуце, недалеко отъ истока Муши, изливаетъ даже свои воды въ эту послѣднюю.

Рѣка Муша лѣвою стороною обтекаетъ плоскую возвышенность Шавельскаго уѣзда, склоняющуюся къ границѣ Курляндіи, куда бѣгутъ разные притоки Аа. Холмистый хребетъ тянется по лѣвому берегу Муши и, вмѣстѣ съ тѣмъ, окаймляетъ южную часть помянутой возвышенности.

Муша не имѣетъ притоковъ съ лѣвой стороны; а съ правой болѣе замѣчательны:

Кульпа происходитъ изъ болота, на западѣ г. Шавель, течетъ на сѣверо-востокъ между окружающими этотъ городъ возвышенностями, пересѣкаетъ рижское шоссе, сопровождается на обопхъ берегахъ холмами до лѣса, откуда лугами дотекаетъ къ Мушѣ.

Рѣчка *Кроя* имѣетъ источникомъ озеро Гуделе, лежащее при деревнѣ того же имени; протекаетъ лугами чрезъ м. м. Лигумъ и Покрое, и изливается въ Мушу, въ Поневежскомъ уѣздѣ, при фольв. Либершкахъ.

Р. *Довгивена* вытекаетъ изъ небольшаго озера Верасъ, лежащаго въ болотистыхъ лугахъ между м. м. Шадовомъ и Бейсаголою. Довгивена, на пути своемъ, встрѣчаетъ къ сѣверо-востоку м. Клованы, а при дер. Рымшанахъ сливается съ Мушою.

Лавена беретъ начало въ болотѣ, близъ озера Натигала, въ Новоалек-

сандровскомъ уѣздѣ, къ югу отъ м. Понедели; протекаетъ чрезъ м. Купишки Вилькомірскаго и Корсакишики Поневежскаго уѣзда. Противъ Поневежа она приближается къ р. Невяжѣ, на разстояніи болѣе $4^1/_2$ верстъ, и нѣсколько ниже Посволя, втекаетъ въ Мушу. Длина Лавены около 130 верстъ, ширина, сначала не превосходитъ 7-ми саж., а потомъ доходитъ отъ 15 до 30 саж. Глубина рѣки незначительна, кромѣ устья, гдѣ она не менѣе 8 фут., а мѣстами, до 11 фут. На этой рѣкѣ устроено 11 мостовъ и нѣсколько перевозовъ.

По Лавенѣ, какъ и по Мушѣ, до 1789 года, сплавлялся лѣсъ въ большомъ количествѣ, въ Митаву; но въ настоящее время сдѣлался затруднительнѣе, по причинѣ устроенныхъ на Лавенѣ пяти мельницъ.

Близкое разстояніе Лавены отъ Невяжи дѣлаетъ возможнымъ соединеніе ихъ посредствомъ канала, длиною $4^1/_2$ версты. Самые пороги и быстрины, встрѣчающіеся на Лавенѣ и Мушѣ, удобны для очистки и положенія искусственнаго бичевника, и доставили бы выгоду нетолько Ковенской губерніи, оживленіемъ ея торговли, но и всему западному краю, избавляя суда отъ пошлинъ, платимыхъ ими, въ настоящее время, въ Пруссіи, при слѣдованіи по Нѣману. При осуществленіи этого плана, суда стали бы ходить изъ Нѣмана въ Невяжу, далѣе каналомъ, соединяющимъ эту послѣднюю съ Лавеною, оттуда Мушею, Курляндскою-Аа и въ Рижскій заливъ. Въ весенніе разливы, воды р. р. Невяжи и Лавены сливаются. Лавена протекаетъ бо́льшею частью по странѣ ровной и болотистой. Въ верхнихъ частяхъ ея прибрежныя равнины отстоятъ отъ русла рѣки на 140 и до 400 саж.; начиная отъ м. Корсакишекъ онѣ прилегаютъ къ самой рѣкѣ. Гипсъ, какъ и на Мушѣ, составляетъ отличительное свойство береговъ Лавены. На днѣ ея и въ берегахъ залегаетъ плотный известнякъ.

Въ Лавену впадаютъ незначительныя рѣчки; замѣчательнѣйшія между ними: *Вешинта*, протекающая чрезъ м. Субочь. *Истра*, выходящая изъ болотъ сѣвернѣе г. Поневежа. Теченіе ея сопровождается болотами. Пройдя чрезъ м. Помпяны, Истра изливается въ Лавену въ 3-хъ верстахъ южнѣе м. Посволь.

Изъ тѣхъ же болотъ выходитъ и другой притокъ Лавены—*Сволька*, совершающая первую половину своего теченія въ болотахъ.

Рѣчка *Пивеса*, притокъ Муши съ правой стороны, беретъ начало къ сѣверу отъ м. Алезовъ, при дер. Ейпары, близъ границы Поневежскаго уѣзда съ Новоалександровскимъ; протекаетъ на юго-западъ чрезъ м. Алезовъ и близъ м. Соломѣсць, откуда входя въ лѣса, постепенно измѣняетъ теченіе на сѣверъ, и въ такомъ направленіи, принявъ справа р. *Орію*, из-

ливается въ Мушу, въ 2-хъ верстахъ ниже устья Лавены, при околицѣ Попивесѣ.

Рѣчка *Тотола* начинается южнѣе м. Вобольники; имѣетъ сѣверное теченіе до м. Подбирже, откуда, совершивъ дугообразный поворотъ, слѣдуетъ на юго-западъ до впаденія въ Мушу, при ок. Раюны, лежащей на противоположномъ берегу р. Муши.

Р. *Нѣменекъ* (по-нѣмецки Memel), въ древности называлась *Илгау*. По-литовски—Nemmuns.

Въ 1473 году князь Радзивиллъ, разграничивъ Литву отъ Курляндіи, говоритъ, что въ Литвѣ течетъ пограничная рѣка *Илгау* (указывая на Нѣменекъ) (1).

Нѣменекъ получаетъ начало между м. м. Понѣмунекъ и Комай въ Новоалександровскомъ уѣздѣ, у большой дороги изъ Комая въ Ракишки, близъ фольв. Литвинишки; протекаетъ по Ковенской губерніи болѣе 150-ти верстъ, чрезъ м. м. Понѣмунекъ, Понѣмуни, Квѣтки; сѣвернѣе полѣдняго, принявъ пограничную р. *Неретку*, составляетъ курляндско-ковенскую границу, направляется чрезъ м. Радзивилишки, курляндскую мызу Шёнбергъ, мимо м. Бруновишки, откуда вступаетъ въ Курляндскую губернію, подъ именемъ *Мемеля*, и соединяется при г. Баускѣ съ рѣкою Мушою, подъ общимъ названіемъ *Аа*.

Длина всего теченія Нѣменека до 170 верстъ, ширина 14—40 саж., но въ предѣлахъ Ковенской губерніи доходитъ только до 30 саж. Глубина въ лѣтнее время простирается отъ 1 до 14 футовъ. Теченіе Нѣменека столь быстро, что не только дѣлаетъ его неудобнымъ для судоходства, но затрудняетъ даже сплавъ лѣса. Быстрота теченія особенно велика тамъ, гдѣ Нѣменекъ, пройдя въ сѣверо-западномъ направленіи, стѣсненный крутыми берегами, измѣняетъ свое теченіе на юго-западъ дугообразнымъ поворотомъ. Семью верстами ниже Шенберга (въ Курляндіи), Нѣменекъ раздѣляется на многіе рукава, образуя нѣсколько острововъ, и течетъ, здѣсь немного спокойнѣе; а лѣтомъ бываетъ слишкомъ мелокъ. Полноводіе весною продолжается до 3-хъ недѣль. Русло рѣки покрыто камнями, и на всемъ теченіи считается до 40 быстринъ.

Сплавъ лѣса, лѣтъ за 30, производился въ значительномъ количествѣ изъ верхнихъ частей Нѣменека въ Митаву и Ригу; но въ настоящее время замѣтно уменьшился, по причинѣ устройства множества мельницъ и уменьшенія прибрежныхъ лѣсовъ.

Главный притокъ Нѣменека съ лѣвой стороны:

---

(1) Замѣчаніе И. М. Прекера.

Рѣчка *Опоща*, при незначительности своей, замѣчательна протяженіемъ; она беретъ начало юго-западнѣе м. Понедели, чрезъ которое и протекаетъ, въ видѣ канавы; сѣвернѣе его измѣняетъ направленіе на западъ, а близъ м. Диле на сѣверъ, протекаетъ чрезъ м. Биржи, при которомъ входитъ въ Биржанское озеро, и оттуда, извилисто направляясь на сѣверъ, изливается въ Нѣменекъ при м. Радзивилишки.

Притокъ Опощи *Ровел* беретъ начало юго-восточнѣе м. Попели Новоалександровскаго уѣзда, вливается въ Опощу сѣвернѣе Биржанскаго озера.

Главные притоки Нѣменека съ правой стороны:

Рѣчка *Лаукупа* (ошибочно принимаемая нѣкоторыми за истокъ Нѣменека) выходитъ южнѣе м. Ракишки Новоалександровскаго уѣзда, втекаетъ въ Нѣменекъ при дер. Лаукупяны.

Бержона получаетъ истокъ изъ болота Поибель, лежащаго къ сѣверу отъ м. Ракишекъ.

Вижунка выходитъ изъ озера Скяуторишки сѣверо-восточнѣе м. Ракишки, протекаетъ чрезъ небольшое озеро Вижунку, въ м. Чадосы соединяется притокомъ съ Чадосскимъ озеромъ и сѣвернѣе м. Понѣмуни изливается въ Нѣменекъ.

Пограничная съ Курляндіею рѣчка *Неретка* впадаетъ въ Нѣменекъ сѣвернѣе м. Квѣтки.

Остальные правые притоки Нѣменека находятся въ предѣлахъ Курляндіи; значительнѣйшій изъ нихъ, по величинѣ, *Суссей* втекаетъ въ Нѣменекъ, близъ мызы Гольмгофъ Фридрихштадтскаго уѣзда. На пути своемъ Суссей перерѣзываетъ часть Новоалександровскаго уѣзда, вдающуюся въ Курляндію; при немъ находится м. Окниста.

Область системы рѣки Аа въ Ковенской губерніи, въ частяхъ уѣздовъ Шавельскаго, Поневежскаго и Новоалександровскаго, представляется въ нижеслѣдующей таблицѣ:

- Р. Аа.
  - Слѣва. 1. Тервета (Terwet).
  - 1. Швета (Schwedt).
    - Справа. 1. Вилькія. (Wilze).
      - Справа. 1. Вингрисъ.
      - Справа. 2. Вереле.
      - Справа. 3. Киве.
        - 1. Киве.
        - 2. Двелайце.
      - Слѣва 1. Кветуписъ.
  - 2. Платоня (Platone).
    - Слѣва. Вешета.
    - Справа. Сидабра.

- 3. Вирчувка (Würzau). — Слѣва. Авдрувисъ.
- 4. Сессау. — Справа. Большая Шешева. Слѣва. Малая Шешева.
- 5. Швиттень (Schwitte). — Слѣва. Лепарка (Lepare). Справа. Ширвинта.
- 6. Исликъ (Islitz). — Слѣва: 1. Мовчевка. Слѣва Моргиня. 2. Плонянка. 3. Берштель (Бершупа).

Р. Аа. — Съ правой стороны:

1. Норупе. Справа Дунай.
2. Эйновта.
3. Вельквидисъ. Слѣва Нурупись.
4. Вовергисъ.
5. Татупись.
6. Кульпа.
7. Шиладисъ. Справа Шиладелисъ. Слѣва Усупись.
8. Кроя. Справа. Абеля. Справа Везга.
9. Довгивена. Слѣва Езерка.
10. Помажупе.
11. Лавена. Слѣва: 1. Митува. 2. Купа. Слѣва Скодыня. 3. Соса. 4. Вешинта. Слѣва Ошока. 5. Омета.
12. Пивеса. Справа: 1. Шекшта 2. Истра. 3. Сволька.
13. Тотола. Справа Орія. Слѣва: 1. Упита. 2. Уге. Справа: 1. Вобола. 2. Юдолѣ. 3. Смердонка.
14. Скарица. Справа Шераукшта.

7. Р. Муша.

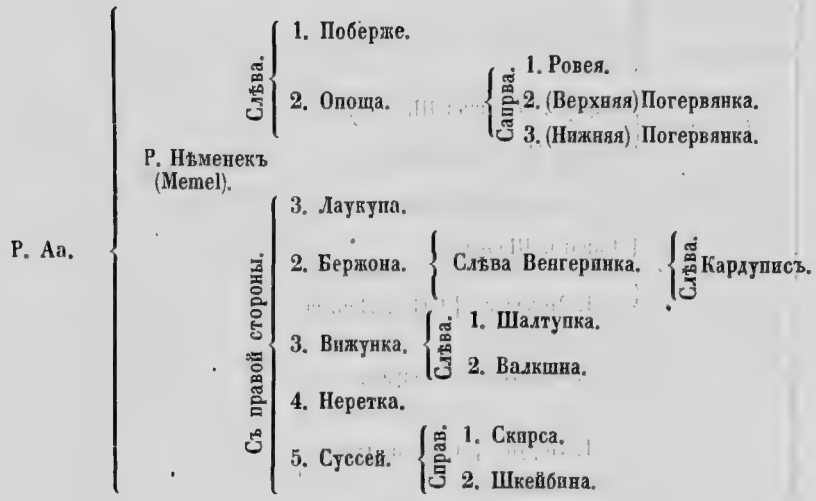

Система Западной-Двины.

Западная-Двина протекаетъ на границахъ губерній Курляндской, Витебской и Лифляндской; но нѣкоторыя незначительныя рѣки, принадлежащія къ ея системѣ, орошаютъ южную часть Новоалександровскаго уѣзда; сюда принадлежатъ:

Рѣчка *Пресвята* беретъ начало въ Иллукстскомъ уѣздѣ Курляндской губерніи, западнѣе мызы Матулишекъ (Matulischek), протекаетъ чрезъ озеро Пресвяту, лежащее на границѣ Ковенской губерніи съ Курляндскою; по выходѣ оттуда составляетъ часть той же границы, и изливается въ Западную-Двину, близъ фольв. Анненгофъ.

Ручей *Рубежъ* верховьемъ протекаетъ часть юго-восточной границы губерній Ковенской, Курляндской и Виленской, и изливается въ Двину въ 5-ти верстахъ ниже м. Друи.

Рѣчка *Друйка* вытекаетъ изъ озера Недрево, лежащаго къ западу отъ м. Слободки и впадаетъ въ Западную Двину въ м. Друѣ, Виленской губерніи.

Рѣка *Дисна* беретъ начало въ Новоалександровскомъ уѣздѣ изъ озера Дисно, имѣющаго около 10-ти верстъ длины, и около 5 верстъ ширины проходитъ цѣлую версту болотами, и опять сливаетъ свои воды съ озеромъ Дисницe, отъ котораго течетъ на границахъ Новоалександровскаго уѣзда съ Виленскою губерніею, по странѣ довольно болотистой, и изливается въ Двину при г. Дисѣ Виленской губерніи. Все теченіе Дисны около 200 верстъ, ширина въ Ковенской губерніи не превосходитъ 7 саж., но въ Виленской до 70; глубина отъ $1^1/_2$ до 15 фут. Низменные берега весною заливаются версты на три; уровень воды бываетъ выше обыкновеннаго до 10 футовъ. Сплавъ лѣса начинается отъ устья р. Дрисвяты и вообще незначителенъ.

Притоки Дисны съ лѣвой стороны: *Равкета*, впадающая при м. Тверечь; *Маруга*, входящая въ нее въ 3-хъ верстахъ восточнѣе устья Равкеты.

Дрисвята, *Дрисвятица* или *Козянка* вытекаетъ изъ большаго озера Дрисвяты. Берега, при ея верховьяхъ, болотисты и покрыты камышемъ. Ширина этой рѣчки отъ 6 до 7 сажень, а глубина въ самыхъ мелкихъ мѣстахъ не менѣе 1 фута; паденіе ея едва замѣтное въ верхней части, возрастаетъ по мѣрѣ приближенія къ устью. Весною, Дрисвята удобна для сплава, на протяженіи 25-ти верстъ; при м. Козяны она изливается въ Дисну, а притоками соединяется съ нѣсколькими значительными озерами.

Рѣки несообщающіяся съ Балтійскимъ моремъ.

На материкѣ Ковенской губерніи встрѣчаются ручьи и рѣчки *несливающіе своихъ водъ* ни въ *Балтійское море*, ни въ его заливы; они служатъ соединеніемъ озеръ, или же питаясь болотами, опять теряются въ другихъ топяхъ. Главнѣйшіе изъ нихъ суть слѣдующіе:

Въ Новоалександровскомъ уѣздѣ рѣчка *Индрея* вытекаетъ изъ озера Антандрее, близъ шоссе у м. Давгели; въ сѣверномъ направленіи, она соединяетъ два малыя озера Викажерисъ, поворачиваетъ на западъ, и изливается къ югу отъ м. Южишты въ озеро Лошу, чрезъ которое протекаетъ р. Свента.

Рѣчка *Венгеринка* беретъ начало южнѣе м. Жабишекъ, которое она обтекаетъ и теряется въ небольшомъ болотѣ при дер. Митрагали, сѣвернѣе м. Жабишекъ.

Болотистая рѣчка *Стервица* протекаетъ лѣсами, и впадаетъ въ оз. Дривяты съ южной стороны.

Съ восточной стороны того же озера вливается р. *Зольвица*, имѣющая источникомъ озеро Зольва, при виленской границѣ.

Рѣчка *Рыча* выходитъ изъ южной оконечности озера Рыча, лежащаго на курляндской границѣ, и изливается въ юго-восточный заливъ озера Дрисвяты, противъ мѣст. Дрисвяты.

Жилма соединяетъ озеро Жилму съ озерами Опиварда и Руже, лежащими къ юго-востоку отъ м. Рымшаны.

Къ югу отъ м. Смолвы болотистая рѣчка *Карачунка*, втекаетъ въ озеро Арклиня.

Въ сѣверо-западную оконечность озера Дукшты изливается рѣч. *Жегаринка*.

Рѣчка *Удра* беретъ начало при фольв. Ракишечки изъ озерка Аудрелисъ и протекаетъ, по болотистымъ лугамъ, на юго-востокъ до впаденія въ за-

падный заливъ озера Сорты, называемый обыкновенно озеромъ *Аудракумписъ*.

Рѣчка *Кревна* выходитъ южнѣе мѣст. Суббата изъ небольшаго озера Антокревно, течетъ лугами къ юго-западу и, соединивъ на пути озера Абельское съ Антоношевскимъ, вливается въ озеро Сорты западнѣе м. Кревно.

Р. *Лигума* беретъ начало изъ озерка Шапелки, и въ сѣверо-западномъ направленіи изливается въ оз. Антокревно противъ истока р. Кревны.

Вообще, Новоалександровскій уѣздъ изобилуетъ подобными ручьями и рѣчками, соединяющими озера съ болотами, или же озера между собою.

Въ Ковенскомъ уѣздѣ, обильно орошаемомъ нѣманскою системою, отдѣльные ручьи существуютъ самые незначительные.

Въ Шавельскомъ уѣздѣ:

Рѣчка *Шимша* беретъ начало изъ болота Тируле, и втекаетъ въ озеро Гавштвиня, лежащее между м. Кевнары Шавельскаго и м. Цытовяны Россіенскаго уѣздовъ.

Въ Россіенскомъ уѣздѣ.

Р. *Ситува* соединяетъ два озера: Лукшта и Паршасъ, лежащія между мѣстечками Ворне—Тельшевскаго и Поезіоры—Россіенскаго уѣздовъ.

Въ Тельшевскомъ уѣздѣ:

Рѣчка *Ворнянка* вливается въ озеро Лукшту съ сѣверо-восточной стороны. Р. *Гушра* вытекаетъ изъ озера Гушрисъ, и впадаетъ въ озеро Биржуле, лежащее сѣверо-восточнѣе м. Ворне. Ручей *Говія* соединяетъ озеро Стерво съ озеромъ Биржуле, съ западной стороны. Ручей *Никоче* изливается въ озеро Биржуле съ южной стороны. Р. *Маступись* впадаетъ съ восточной стороны въ озеро Мастисъ, лежащее при г. Тельши. Р. *Тавсола* втекаетъ съ восточной стороны въ озеро Тавсолу, находящееся къ сѣверу г. Тельши. Р. *Маркія* беретъ начало при м. Невераны, протекаетъ чрезъ два небольшія озера: Моркишки и Шилишки, и изливается съ восточной стороны въ озеро Плинкше, лежащее къ юго-востоку отъ м. Сяды.

г) Озера:

Топографія ихъ и значеніе въ промышленномъ и торговомъ отношеніяхъ.

Ковенская губернія не заключаетъ озеръ значительной величины. Самое большее изъ нихъ, въ Новоалександровскомъ уѣздѣ, *Дрисвяты*, имѣетъ $10^1/_2$ верстъ въ длину и 9 въ ширину; а въ окружности болѣе 40 верстъ. Другое, подобной же величины, въ томъ же уѣздѣ, при м. Браславѣ, *Дривяты* (1), простирается на $9^1/_2$ верстъ въ длину, около 6-ти въ ширину и почти 32 версты въ окружности. Тѣмъ не менѣе, однакожъ, юго-восточная часть губерніи усѣяна большимъ количествомъ озеръ: въ одномъ Новоалександровскомъ уѣздѣ, ихъ считается болѣе *четырехъ-сотъ* разной величины (2). Эти озера не принадлежатъ ни къ какой искусственной системѣ водяныхъ сообщеній; многія изъ нихъ отличаются обильными уловами рыбы. По словамъ мѣстныхъ рыбаковъ, на озерѣ Дривяты (при м. Браславѣ) бываютъ случаи, зимою, что въ одну тоню вытаскиваютъ неводъ, заключающій до 500 пудовъ рыбы. Въ Новоалександровскомъ уѣздѣ, озерныя воды, распредѣленныя цѣлыми группами, оказываютъ большое климатическое вліяніе, освѣжая воздухъ, и умѣряя жаръ.

Другіе уѣзды, въ совокупности, уступаютъ числомъ и величиною озеръ Новоалександровскому: въ сосѣднемъ Вилькомірскомъ находится болѣе 100 озеръ; въ Шавельскомъ до 50-ти; въ Тельшевскомъ до 100; въ Россіенскомъ до 50-ти, а наименѣе въ Поневежскомъ и Ковенскомъ; въ каждомъ изъ нихъ число не достигаетъ и десятка.

Въ юго-восточной части Новоалександровскаго уѣзда, озера имѣютъ очертаніе болѣе округленное или продолговатое, причемъ длина ихъ имѣетъ направленіе съ юго-запада на сѣверо-востокъ; въ средней части этого уѣзда озера отдѣляютъ отъ себя въ стороны заливы, нерѣдко на значительное протяженіе, которые соединяются съ главною массою водъ посредствомъ узкихъ проливовъ. Оригинальную форму представляетъ *озеро Сорты*, лежащее между м. м. Дусяты и Кревно, Новоалександровскаго уѣзда; на протяженіи около 13-ти верстъ, оно не достигаетъ въ ширину и одной версты, но имѣетъ пять большихъ заливовъ. По мѣрѣ удаленія къ сѣверу, озера Новоалександровскаго уѣзда уменьшаются въ величинѣ, но также изобилуютъ рыбою, напр. въ имѣніяхъ Ракишки гр. Тызенгауза, Абели—Питкевича, въ окрестностяхъ мѣстечекъ Понѣмуни, Жабишки, Ча-

(1) Озеро, при м. Браславѣ, называется «*Дривяты*», но въ нѣкоторыхъ мѣстахъ его называютъ «*Браславскимъ*»; впрочемъ, туземцы не употребляютъ этого наименованія.

(2) Военно-Топограф. карта: листы X 4, 5, XI 5, 6 и XII 6 и 7.

досы и др. Нѣкоторыя озера находятся среди болотъ, и потому ихъ берега недоступны большую часть времени года. Напр. озеро *Натигала* и другія меньшія, лежащія въ болотѣ Натигала къ юго-востоку отъ мѣст. Понедели. Бо́льшая часть озеръ этого уѣзда окружена возвышенностями, покрытыми селеніями, рощами, полями, перелѣсками и кустами,—которыя представляютъ прелестнѣйшіе виды. При многихъ озерахъ устроены водяныя мельницы, доставляющія владѣльцамъ значительную прибыль.

Въ Вилькомірскомъ уѣздѣ озера встрѣчаются въ частяхъ пограничныхъ съ Новоалександровскимъ уѣздомъ и Виленскою губерніею. Между ними нѣтъ большихъ; значительнѣйшее, при м. Судейки, озеро *Аловша* имѣетъ длины около 5, а ширины около $2^1/_2$ верстъ; другое подобное озеро *Рубики*, между м. м. Оникшты и Лелюны, изъ котораго вытекаетъ р. Оникшта, притокъ Свенты при м. Оникшты. Рубики имѣетъ протяженія, съ юга на сѣверъ около $4^1/_2$ верстъ, а съ запада на востокъ около 3-хъ верстъ; окружность его около 15-ти верстъ. Это озеро имѣетъ 8 острововъ, на бо́льшемъ изъ нихъ, «Диджуле», занимающемъ средину озера, находится роща.

Въ Ковенскомъ и Поневежскомъ уѣздахъ находится самое незначительное количество озеръ, имѣющихъ притомъ малую величину.

Въ Поневежскомъ уѣздѣ самое большое озеро — *Биржанское*, подъ м. Биржи, длиною $3^1/_2$, шириною болѣе $1^1/_2$ версты; а въ Ковенскомъ—*Повершулисъ*, около $1^1/_2$ версты въ діаметрѣ и 4 въ окружности. Оно находится въ сѣверной оконечности Ковенскаго уѣзда въ болотистомъ лѣсу между м. м. Василишки и Жогине.

Россіенскій уѣздъ хотя превосходитъ числомъ озеръ вышепомянованные два уѣзда, но онѣ также ничтожны своею величиною. Самое большое озеро *Гавштвиня*, къ сѣверу отъ м. Цытовяны, превосходитъ прочія только своею длиною, доходящею до 3-хъ верстъ, при ширинѣ неболѣе $1^1/_2$ версты. Второе мѣсто занимаетъ озеро *Паршасъ*, лежащее между м. м. Поезіоры и Лавковъ; длина его около 2-хъ, а ширина болѣе одной версты. Это озеро соединяется съ оз. *Лукшта* посредствомъ рѣчки Ситувы.

Въ Шавельскомъ уѣздѣ озеръ почти такое же число, какъ и въ Россіенскомъ; т.-е. до 50-ти. Наибо́льшее изъ нихъ — *Рекіево* или *Карпіевское*, съ трехъ сторонъ окруженное болотомъ, въ 4-хъ верстахъ къ югу отъ г. Шавли.

Тельшевскій уѣздъ по числу озеръ, можетъ-быть, приближается къ Вилькомірскому, имѣющему ихъ болѣе 100; но многія изъ его озеръ весьма малы. Подобно тому какъ въ Новоалександровскомъ уѣздѣ, онѣ бо́льшею частью скрываются въ группахъ холмовъ, и изобилуютъ рыбою. Озеро *Плотелле* есть самое большое въ этомъ уѣздѣ.

Исчисленіе озеръ по уѣздамъ.

Бросивъ общій взглядъ на озерныя воды Ковенской губерніи, исчислимъ теперь главнѣйшія изъ нихъ, по уѣздамъ.

Въ Новоалександровскомъ уѣздѣ. Близъ курляндской границы лежитъ озеро *Дрисвяты*, между 24° 8′ 23″ и 24° 20′ 10″ восточной долготы отъ Парижа, или — 3° 51′ и — 3° 39′ 13″ западной долготы отъ Пулкова, и 55° 39′ 45″ и 55° 34′ 15″ широты. Длина его отъ сѣвера къ югу 9 верстъ, а ширина отъ запада на востокъ около $10\frac{1}{2}$ верстъ; окружность болѣе 40 верстъ. Глубина озера, по словамъ туземцевъ, мѣстами болѣе 25 сажень. Его берега и дно усѣяны камнями и отчасти ямами; отчего, по своей недоступности, четвертая часть озера неудобна для рыбной ловли. Озеро Дрисвяты принадлежитъ помѣщику Лопатинскому и отдается въ аренду Евреямъ за 500 р. с. въ годъ, сверхъ которыхъ владѣлецъ получаетъ еще рыбы на сумму 100 р. сер. Въ этомъ озерѣ водятся: щуки (иногда фунтовъ до 50), окуни, караси, язи, лещи, судаки, селява и разныя породы мелкой рыбы.

Съ южной оконечности озера беретъ начало р. Дрисвята или Дрисвятица, лѣвый притокъ р. Дисны, впадающей въ Западную Двину.

Въ юго-восточной оконечности озеро образуетъ полуостровъ, гдѣ находится м. Дрисвяты. Нѣсколько сѣвернѣе этого мѣстечка, при дворѣ Дрисвяты, въ озеро изливается рѣчка Рыча, вытекающая изъ озера *Рыча*, по которому проходитъ часть курляндской границы, также какъ, и по близлежащему къ востоку отъ него, озеру *Сито*. Между этими озерами на границѣ находится м. Якубово, Курляндской губерніи. Длина озера Рыча въ обѣихъ губерніяхъ, отъ сѣвера къ югу, 5 верстъ, ширина, отъ запада къ востоку, около 6-ти верстъ; озеро Сито простирается на 3 вер. въ длину и около $\frac{3}{4}$ в. въ ширину.

Озеро *Дривяты*, лежащее при м. Браславѣ, а потому въ другихъ мѣстахъ называемое *Браславскимъ*, находится между 24° 36′ 57″ и 24° 46′ 27″ восточной долготы, или — 3° 22′ 20″ и — 3° 12′ 50″ западной долготы отъ Пулкова и 55°38′25″ и 55° 34′ 25″ сѣвер. широт.; на юго-восточной сторонѣ, оно дѣлаетъ два залива, которыми образуетъ полуостровъ Бону. Западнѣе этого полуострова находится островъ Вязь, а сѣвернѣе островъ Чайки. Третій заливъ озеро Дривяты образуетъ на югѣ, въ который принимаетъ болотистую рѣчку Стервицу, протекающую чрезъ болотистый лѣсъ; а въ другой, болѣе восточный, заливъ втекаетъ болотистая рѣчка Зольвица, получающая начало изъ озера *Зольвы*, лежащаго при виленской границѣ. Между этими рѣчками находится болото Пальмо, подходящее къ южной

части озера Дривяты. На юго-восточномъ берегу озера стоитъ красивый, господскій дворъ графини Платеръ, Бельмонты.

Берега озера Дривяты со стороны м. Браслава сопровождаются песчаными дюнами, которыя тянутся и далѣе къ югу до Бельмонтъ; въ другихъ мѣстахъ, по берегамъ, луга смѣняются низинами, заросшими камышомъ. Въ болотистыхъ частяхъ описываемаго озера, такъ же какъ и на многихъ другихъ болотистыхъ рѣчкахъ и озерахъ, растетъ бѣлая и желтая кувшинка, называемая: по-бѣлорусски *лопу́хъ*, на мѣстномъ польскомъ языкѣ *лу́кша* и по-литовски *лапа*.

Мѣньшая часть озера Дривяты принадлежитъ казнѣ, бо́льшая—гр. Платеру; первая отдается въ аренду за 265 р. другая за 535 р., Изъ породъ рыбъ водятся въ этомъ озерѣ: щуки фунтовъ до 30-ти, судаки, лещи, селява, сомъ попадается вѣсомъ до 4 пудовъ, караси и другія мелкія породы. Лѣтомъ рыбы ловится мало; зимою, иногда въ одну тоню вытаскивается до 500 пудовъ (1).

Глубина озера Дривяты отъ 8 до 25 саж. Оно соединяется съ озеромъ *Снуды* цѣлою системою озеръ: *Цно, Неспижа, Недрево, Потегъ, Войса, Болойце* и *Струсты*; а посредствомъ озера *Недрево*, дающаго начало р. Друйкѣ, оз. Дривяты имѣетъ связь съ Зап. Двиною, текущею въ Рижскій заливъ. Съ сѣверной стороны озера Дривяты лежитъ м. Браславъ на узкомъ перешейкѣ, шириною около $^1/_4$ версты, образуемомъ этимъ озеромъ и *Новята*; послѣднее содержитъ мало рыбы, а потому и не отдается въ аренду.

Снуды лежитъ между 24°40′ и 24°46′ 20″ восточной долготы отъ Парижа, или—3°19′5″ и—3°26′18″ западной долготы отъ Пулкова и 55°43′ и 55° 46′ 55″ сѣвер. широты. Наибо́льшая длина его 6 вер., ширина 5 вер., окружность до 22-хъ верстъ; это озеро окружено полями, мокрыми лугами и небольшими рощами. Оз. Снуды, съ тремя небольшими озерками, отдается казною въ арендное содержаніе за 501 р. с. На этомъ озерѣ 8 острововъ. На югѣ оно соединяется широкимъ проливомъ (длин. 1 верст. шир. $^1/_2$ вер.) съ озеромъ *Струсты*. Длина этого послѣдняго болѣе 4-хъ верстъ, ширина около 5-ти, окружность около 14-ти верстъ. На озерѣ Струсты 5 острововъ; съ южной стороны оно соединяется проливомъ съ оз. *Болейце*, имѣющимъ 2 вер. длины и 1 ширины. Озеро Струсты отдается въ аренду за 101 руб. сереб.; пятая часть его принадлежитъ казенному имѣнію Шевелишки (2).

Оз. *Войса* соединяется: на сѣверѣ съ оз. Струсты, посредствомъ узкаго пролива, на западѣ—съ оз. *Болейце*, на югѣ—съ оз. *Неспижа*. Длина озера

---

(1) (2) По свѣд. на мѣстѣ собраннымъ.

Войса $3^1/_2$ версты, ширина $2^1/_2$; длина оз. Неспижа 3 вер., ширина около $2^1/_2$ в. На этомъ послѣднемъ два острова—*Священный* и *Долгій*.

Оз. *Цно* длиною $1^1/_2$ вер., шириною 1 верста, отдается казною въ арендное содержаніе за 48 р. с. Оно соединяется рукавами, на сѣверѣ, съ оз. Неспижа, а на югѣ съ оз. Дривяты.

Оз. *Опса*, при м. Опса, имѣетъ длины около $2^1/_2$, ширины около $^1/_2$ версты; глубина его отъ 8 до 15 саж. Въ лѣтнее время въ немъ не производится рыбная ловля, по неимѣнію лодокъ.

Оз. *Бужа*, западнѣе озеръ Струсты и Дривяты, окружено лугами; длина его около $3^1/_2$, ширина около 2-хъ верстъ; на немъ островъ Крыжовой. Въ юго-западной сторонѣ это озеро соединяется малымъ проливомъ съ оз. *Саванара*, имѣющимъ версту въ поперечникѣ.

Къ юго-востоку отъ м. Дрисвяты, лежащаго при озерѣ Дрисвяты, тянется къ мѣст. Пеликаны, озеро *Оболе*, длиною 6 верстъ, шириною отъ $^1/_2$ до 1 версты.

М. Рымшаны окружено озерами, связывающимися между собою посредствомъ незначительныхъ рѣчекъ. При самомъ мѣстечкѣ лежитъ озеро *Ильге*, длиною около $1^1/_2$, шириною около ½ вер. На югѣ, оз. *Олкена*, длиною въ $2^1/_2$, шириною около 1 версты, которое посредствомъ рукавовъ связывается съ озерками *Лунайтисъ*.

На востокъ отъ м. Рымшаны, въ болотистыхъ лугахъ, находится озеро *Опиварда*, длиною 3, шириною 2 верты. Оно связывается съ озеромъ Дрисвяты посредствомъ своего притока Опивардки, текущаго въ р. Дрисвятицу.

Озеро *Дисна* лежитъ къ юго-западу отъ м. Рымшаны, между 23°55'5" и 24°4'10" долготы отъ Парижа и 55°36'33" и 55°28'40" сѣверн. широты. Длина этого озера 9 верстъ, ширина, на срединѣ, около $1^1/_2$ версты, въ окружности около 33 верстъ; изъ юго-восточной его оконечности вытекаетъ р. Дисна, соединяющая это озеро съ озеромъ *Дисница*, и текущая въ Западную-Двину. На юго-западѣ, въ озеро Дисну впадаетъ р. Дуда, принимающая справа ручей Свѣнцицу.

Озеро *Дисница* лежитъ южнѣе оз. Дисны; длина его около $4^1/_2$ верстъ, ширина около 3-хъ, окружность около 13-ти верстъ; чрезъ это озеро протекаетъ рѣка Дисна, которая войдя въ него на сѣверо-востокѣ, выходитъ на юго-западѣ. По срединѣ озера находится о-въ Липовка.

Къ востоку отъ м. Солоки лежитъ озеро *Лодзе*, съ двумя островами, окруженное топкими лугами и рощами. Ширина этого озера отъ 1 версты до $3^1/_2$, длина $5^1/_2$, окружность 18 верстъ.

Оз. *Дукшты*, къ сѣверу мѣст. Дукшты, восточнѣе оз. Лодзе, длиною

около $3^1/_2$, шириною $2^1/_2$ версты; оно принимаетъ съ сѣверо-запада руч. Жегарику, а на юго-востокѣ соединяется притокомъ съ озерками *Бержоны* и *Слыпо*.

Сѣвернѣе озера Дукшты, скрывается въ лѣсу, подобное ему видомъ и величиною оз. *Швинта*, дающее начало, правому притоку р. Вилін,—рѣкѣ Свентѣ, которая потомъ входитъ въ озерко *Ладыкшты*, а оттуда, въ видѣ болотистаго ручья течетъ въ оз. *Дробишки*, имѣющее длины около 3-хъ, а ширины около 1 версты.

Къ самому шоссе подходитъ озеро *Дусяты*, чрезъ которое протекаетъ р. Свента, извѣстная въ этихъ окрестностяхъ подъ именемъ *Дусяты*. Нѣкоторые принимаютъ оз. Дусяты за источникъ Свенты. Длина оз. Дусяты 6 верстъ, ширина неболѣе полуверсты. Оно окружено небольшими озерами.

Г. Новоалександровскъ расположенъ между двухъ озеръ, *Осса*—къ сѣверу и *Оссида*—къ югу. Первое изъ нихъ имѣетъ островъ, поросшій кустами, и нѣсколько значительнѣе послѣдняго; при ширинѣ около $1^1/_2$ версты, оно тянется на двѣ версты; окружность его около 7-ми верстъ. Оссида въ длину $1^1/_2$ версты, мѣстами очень узко, а наибо́льшая ширина его доходитъ до полуверсты. Оба озера окружены крутыми холмами; въ нихъ мало водится рыбы.

Къ с.-з. отъ г. Новоалександровска находится оз. *Овиле*, имѣющее берега, покрытые болотистыми лугами, поросшіе густымъ и высокимъ кустарникомъ. Въ южной части озера виднѣется нѣсколько острововъ; длина его 6 верстъ, ширина около 3-хъ. Овиле изобилуетъ рыбою.

Къ юго-западу отъ м. Сувеки находится озеро *Чичиры*; длиною около $3^1/_2$, шириною около $2^1/_2$ вер. Кругомъ озера разстилаются поля и луга.

Между м. м. Кревно и Дусяты тянется, на протяженіи около 13-ти верстъ, оз. *Сорты*, имѣющее въ ширину неболѣе 1 версты. Оно заключаетъ въ себѣ пять большихъ заливовъ: три на западъ, одинъ на востокъ и одинъ на сѣверъ; всѣ они носятъ одно общее названіе «*эзерось Сорты*»—озеро *Сорты*. Одна оконечность средняго, западнаго залива называется оз. *Авдракумпись*, куда впадаетъ рѣч. Аудра.

Оз. *Таурогине*, при которомъ находится мѣстечко того же названія, имѣетъ до 11-ти верстъ длины, а шириною не доходитъ и $^3/_4$ версты.

Въ холмистыхъ и населенныхъ окрестностяхъ м. м. Антузова, Александрова, Сувеки, Кревно и Южиты, разсѣяно множество озеръ, неимѣющихъ значительной величины, но доставляющихъ жителямъ богатую прибыль отъ рыбной ловли.

Озеро *Дубуры*, въ казенномъ имѣніи Петровщизнѣ, длиною около $1^1/_2$, шириною около 1 вер., имѣетъ нѣсколько острововъ. Это озеро отдается въ арендное содержаніе.

Подъ м. Сувеки, озеро *Сувекъ*, по своей величинѣ подобно предъидущему.

Небольшія озера *Абельское*, при м. Абели, и *Антоношское*, нѣсколько южнѣе, связываются между собою посредствомъ р. Кревны.

Два малыя озера, *Ледисъ* и *Шакисъ*, лежащія восточнѣе м. Антолепты, отдаются казною въ арендное содержаніе.

Озеро *Антокревне*, нѣсколько болѣе версты длиною, принимаетъ съ восточной стороны р. Лигуму, а съ западной—даетъ начало р. Кревнѣ, впадающей въ оз. Сорты.

Между м. м. Понедели и Понѣмунекъ, среди глубокаго болота Натигала, поросшаго тонкимъ и низкимъ соснякомъ, скрываются озера: *Натигала*, имѣющее версту въ діаметрѣ и три въ окружности, *Кулисъ* — полверсты по длинѣ, *Малдейки* $^3/_4$ вер. въ окружности и три другія меньшія.

При м. Скопишки, два озера: *Митово* 2 версты длиною, $^1/_4$ шириною и *Мирабелькы* съ $^1/_4$ версты величиною, принадлежатъ казенному имѣнію Скопишки и отдаются въ арендное содержаніе.

Въ Вилькомірскомъ уѣздѣ.

Къ юго-востоку отъ м. Оникшты лежитъ озеро *Рубики*; длина его $4^1/_2$ ширина около 3-хъ верстъ; окружность около 15-ти верстъ. Это озеро имѣетъ 8 острововъ; съ юго-западной стороны вытекаетъ р. Оникшта, впадающая въ р. Свенту при м. Оникшты.

На сѣверо-востокѣ Вилькомірскаго уѣзда, находится озеро *Соллы*, длиною около 6-ти верстъ, шириною $^1/_2$ версты, имѣющее въ сѣверной части полуостровъ, на которомъ находится каменная мыза Соллы. На берегахъ озера расположены значительныя деревни: Урли на сѣверѣ, Войткуны и Рымшаны на востокѣ, Крыли и Веркупяны на югѣ. Изъ западнаго залива этого озера вытекаетъ р. Ильга, впадающая въ Шатекшню.

Къ юго-западу отъ озера Соллы находится озеро *Яра*, болотистое и поросшею высокою травою, отчего представляется лугомъ, покрытымъ водою. Длина его около $3^1/_2$, ширина менѣе полуверсты. Болотистая р. Шатекшня изливается въ это озеро съ сѣверной стороны, а по выходѣ оттуда принимаетъ названіе *Яры* до впаденія въ Свенту.

При м. Судейки лежитъ оз. *Аловша*, самое значительное въ Вилькомірскомъ уѣздѣ, имѣющее длины около 5-ти верстъ и шириною около $2^1/_2$ вер.

Къ сѣверу м. Свядосце находится озеро *Свядосце*, окруженное лугами, длин. $2^1/_2$, шириною $^3/_4$ вер., съ западной его стороны выходитъ ручей Свядосце.

Нѣсколько озеръ разбросаны въ окрестностяхъ м. Вижуны; изъ нихъ болѣе значительное *Вижуны*, у самаго мѣстечка, чрезъ которое протe-

каетъ рѣч. Вижунка, впадающая въ Свенту. По теченію рѣчки озеро занимаетъ 1 версту и почти на столько же разливается въ стороны.

Въ густыхъ лѣсахъ Роговскаго прихода лежитъ озеро *Ланы*, имѣющее длины около $3^1/_2$ верстъ, ширины до $^3/_4$ версты.

Озеро *Алавши* въ южной части уѣзда, при м. Больники, длиною болѣе 3-хъ верстъ, а шириною бо́льшею частію въ 1 версту. На сѣверѣ, оно соединяется протокомъ съ озеромъ *Плаштока*, дающимъ начало ручью того же наименованія, впадающему въ р. Цесарку.

Въ Поневежскомъ уѣздѣ.

Озеро *Биржанское*, самое большое, простирается на $3^1/_2$ версты въ длину и $1^1/_2$ въ ширину. На южномъ берегу этого озера стоитъ м. Биржи; прочіе заняты полями и лугами, по которымъ у самаго озера проходятъ дороги. При сильныхъ жарахъ испаренія этого озера имѣютъ вредное вліяніе на здоровье. На Биржанскомъ озерѣ находится нѣсколько острововъ; съ южной стороны, въ самомъ мѣстечкѣ изливается въ озеро рѣчка Яглена, и чрезъ него протекаетъ р. Опоща, впадающая въ р. Нѣменекъ.

Восточнѣе м. Дпле лежитъ круглое озеро *Марсиново*, имѣющее $^1/_2$ вер. въ діаметрѣ. При немъ фольв. Марсиновъ.

Между м. м. Шадовомъ и Радзивилишки, въ верстѣ отъ почтовой дороги, находится озеро *Рили* или *Эйримайцкое*, чрезъ которое протекаетъ р. Езерка, правый притокъ р. Муши; длина его $1^1/_2$, ширина $^1/_4$ версты.

Западнѣе м. Ремиголы, въ болотистомъ лѣсу, скрываются два озерка, изъ которыхъ бо́льшее *Делинисъ* длиною $^1/_2$ вер.; шириною $^1/_4$ версты.

Въ Ковенскомъ уѣздѣ.

Въ болотистомъ лѣсу, на границѣ Шавельскаго уѣзда, между м. м. Василишки и Жогини, находится озеро *Повершулисъ*, имѣющее длины около $3^1/_2$, шириною около $1^1/_2$ версты и въ окружности до 4-хъ верстъ.

Малое озеро *Ажурелисъ* въ казенномъ имѣніи Румшишки и другое, въ казенномъ имѣніи Кроки, отдаются въ арендное содержаніе.

Въ Россіенскомъ уѣздѣ.

Озеро *Гавштвиня*, къ сѣверу отъ м. Цытовяны, имѣетъ длины болѣе 3-хъ, а шириною около $^1/_2$ версты, глубина до 3-хъ сажень; дно глинистое, берега болотистые, поросшіе лѣсомъ; рыбы мало. На сѣверѣ, Гавштвиня принимаетъ р. Шимшу, вытекающую изъ болота Тируле; на югѣ даетъ начало р. Грыжовѣ, текущей въ Дубиссу.

Южнѣе оз. Гавштвиня, по направленію къ м. Цытовяны, на лугахъ,

встрѣчаются озера *Опуша* и *Гиля*, длиною около версты. Въ самомъ м. Цытовяны находится маленькое озерко *Цытувка*, дающее начало р. Цытувкѣ, впадающей въ Дубиссу.

Къ ю.-з. отъ м. Цытовяны находится озеро *Бридвойже*, имѣющее въ поперечникѣ около версты; глубина его доходитъ до 8 саж. Дно озера составляетъ твердый песокъ; берега открыты и окружены полями. Рыбы въ этомъ озерѣ мало.

Озеро *Паршасъ*, у границы Россіенскаго уѣзда съ Тельшевскимъ, при м. Поезіоры, имѣетъ длины около 2-хъ верстъ, а ширины болѣе версты. Въ сѣверную оконечность этого озера втекаетъ р. Ситува, выходящая изъ озера *Лукшта*.

Довсисъ, озеро, лежащее восточнѣе м. Кроже, на болотистомъ лугу; при длинѣ около версты, оно распространяется въ ширину на $^1/_2$ версты. Съ южной оконечности этого озера вытекаетъ р. Крожента, бѣгущая въ Дубиссу; а съ западной—близъ ея устья, въ озеро *Довсисъ* втекаетъ р. Кальница, проходящая чрезъ м. Кроже.

Въ Шавельскомъ уѣздѣ:

Озеро *Рекіевъ* или *Карпіевское* въ 4-хъ верстахъ къ югу отъ г. Шавли, имѣетъ около 4-хъ верстъ въ поперечникѣ, а въ окружности около 12-ти; глубина озера измѣняется между 1 и 5-ю саженями. Берега на востокѣ открыты, а съ прочихъ сторонъ поросли кустарниками и, притомъ до такой степени болотисты, что затрудняютъ подступъ къ озеру; дно, его бо́льшею частію глинистое и только въ нѣкоторыхъ мѣстахъ покрыто пескомъ. Изъ рыбъ ловятся въ озерѣ: щуки, лини и особенно окуни, отличающіеся величиною и вкусомъ.

Озеро *Шавле*, при городѣ Шавли, болѣе 2-хъ верстъ длиною и $^1/_4$ в. шириною, глубина его отъ $^1/_2$ до 5 арш.; здѣсь ловятся лини, щуки и плотва.

Кайре восточнѣе этого города, длиною $^3/_4$, шириною $^1/_4$ версты; съ сѣвера оно принимаетъ болотистый ручей Шиладисъ.

Гуделе, на лугу, восточнѣе вышеописаннаго, имѣетъ дно болотистое и малое количество рыбы. Оно соединяется на западѣ канавою съ другимъ малымъ озеркомъ *Райзге*. Это послѣднее имѣетъ берега открытые и дно песчаное; въ немъ ловятся щуки, окуни и плотва. Чрезъ озеро Райзге протекаетъ руч. Шветупись, берущій начало изъ болота Тируле, и принимаемый за начало р. Дубиссы.

Енелайце болѣе версты длиною, менѣе ¼ шириною, лежитъ на сѣверо-востокѣ отъ м. Куртовяны и окружено зарослями; дно имѣетъ глинистое, покрытое древесными пнями и вѣтвями.

Озеро *Каманы*, длиною 1 вер. и $^1/_2$ в. шириною, лежитъ въ глубокомъ болотѣ того же названія.

Озеро *Мейзге* или *Ашва* длиною 1, шириною ¼ версты, глубина отъ ¼ до 9 саж. Дно его на юго-западѣ песчаное, а на сѣверо-востокѣ глинистое; тотъ же характеръ имѣютъ и берега, покрытые кустарникомъ. Здѣсь ловятся щуки, язи, плотва и лини. Изъ этого озера получаетъ начало р. Ашва впадающая въ Венту, сѣвернѣе м. Ляцкова.

Среди глубокаго болота Сулинай, лежащаго къ сѣверу отъ м. Шавляны, есть оз. *Сулики*, имѣющее ¼ версты въ поперечникѣ.

Озеро *Дырвяны*, между м. м. Упина и Куршаны, длиною около $2^1/_2$, шириною около ¼ версты; глубина его около 7 саж.; дно глинистое; берега открытые, болотистые. Въ немъ ловятся: щуки, окуни, плотва и лещи. Съ сѣверной оконечности озера Дырвяны вытекаетъ рѣка Окмяна, правый притокъ Жижмы, впадающей слѣва въ Венту.

Въ Тельшевскомъ уѣздѣ:

Озеро *Плотелле*, самое большое во всемъ уѣздѣ, имѣетъ длины около $6^1/_2$ верстъ, шириною же 3 версты; по причинѣ множества заливовъ, представляетъ форму извилистую, оттого и окружность его доходитъ до 18 верстъ. Дно озера мѣстами песчаное, мѣстами тинистое. Ежегодный доходъ отъ рыбной ловли до 500 руб. сер. Среди озера возвышается небольшой островъ; вѣроятно онъ былъ нѣкогда соединенъ съ твердою землею мостомъ, потому что во время убыли воды, виднѣются дубовыя сваи, служившія, можетъ быть, основаніемъ моста. На островѣ находится значительное количество остатковъ кирпича и валуновъ, и видны слѣды существовавшихъ зданій. Преданіе говоритъ, что здѣсь былъ дворецъ, построенный королевою Боною, супругою польскаго короля Сигизмунда I-го. На западномъ берегу озера расположено мѣст. Плотелле. Въ восточную сторону этого озера упирается главная отрасль хребта тельшевскихъ горъ.

Вокругъ озера Плотелле разсѣяно нѣсколько небольшихъ озеръ; такъ, на сѣверѣ его узкимъ перешейкомъ отдѣляется озеро *Малдуты*, имѣющее болѣе полуверсты въ діаметрѣ; на юго-западъ еще ближе прилегаетъ такой же величины озеро *Бержоры*, при которомъ мѣст. Бержоры. На югъ отъ озера Плотелле находится озеро *Ильгисъ*, около $1^1/_2$ вер. длиною и 1 вер. шириною. На юго-востокъ отъ озера Плотелле, по направленію къ м.м. Плунгянамъ, Кальваріи и Ольсядамъ, въ рощахъ и кустахъ, между мелкими селеніями, разбросано множество маленькихъ озеръ; нѣкоторыя изъ нихъ даютъ начало ничтожнымъ ручьямъ или обогащаются водою изъ подобныхъ же источниковъ.

Къ юго-западу отъ м. Ворне, лежитъ озеро *Лукшта*, длиною 6 верстъ, шириною отъ ¼ до 3-хъ верстъ. На сѣверо-востокѣ оно принимаетъ рѣч. Ворнянку, на юго-западѣ соединяется съ озеромъ *Паршасъ* посредствомъ рѣчки Ситувы. Дно озера Лукшты тинисто; въ немъ попадаются куски янтаря. Годовой доходъ отъ рыбной ловли составляетъ около 400 руб. сер.

Западнѣе м. Повондене находится озеро *Биржуле*, длиною около 6 верстъ, шириною на сѣверѣ и югѣ до 4-хъ, на срединѣ менѣе ¼ версты; оно окружено лугами. Изъ озера Биржуле вытекаетъ р. Вирвита, лѣвый притокъ р. Венты. Само озеро обогащается водою изъ двухъ озеръ: на сѣверѣ въ него впадаетъ руч. Гушра, вытекающій изъ озера *Гуширисъ*, имѣющаго около $^1/_2$ вер. въ діаметрѣ; на западѣ озеро *Стерво*, въ 2 версты длиною и болѣе 1 вер. шириною, переливается въ озеро Биржуле посредствомъ ручья Говіи; наконецъ, на югѣ, въ озеро Биржуле изливается руч. Никоче.

Ежегодный доходъ отъ рыбной ловли на этомъ озерѣ простирается до 150 руб. сер.

Озеро *Мастисъ* лежитъ подъ горою, на которой построенъ городъ Тельши; оно простирается въ длину на $3^1/_2$, а въ ширину отъ $^1/_2$ до $1^1/_2$ вер.; съ востока принимаетъ руч. Маступисъ. Дно и берега озера песчаны. Рыбная ловля приноситъ дохода до 300 р. с.

Озеро *Тавсолы* къ сѣверу отъ г. Тельши, длиною $3^1/_2$, шириною отъ ¼ до 1 вер., съ востока принимаетъ р. Тавсолу.

Юго-восточнѣе м. Сяды находится озеро *Плинкше*, длиною $5^1/_2$, шириною ¼ версты, на сѣверѣ, и до 2-хъ — на югѣ. Съ запада беретъ изъ него начало р. Домія, притокъ Вардавы, текущей въ Виндаву, а на востокѣ Плинкше принимаетъ руч. Маркію, протекающій чрезъ два небольшія озера *Моркишки* и *Шилишки*.

д) Болота.

Исчисленіе ихъ; общій характеръ; топографія; вліяніе ихъ на климатъ; здоровье жителей; удобство сообщеній; промышленность и торговлю; зимніе пути чрезъ болота.

Кромѣ многихъ текучихъ водъ, принадлежащихъ преимущественно бассейну Балтійскаго моря, и сверхъ многихъ озеръ, которыми особенно богатъ Новоалександровскій уѣздъ, Ковенская губернія изобилуетъ также болотистыми пространствами: въ Шавельскомъ уѣздѣ встрѣчаются болота, занимающія до 50 квадр. верстъ.

Во всей Ковенской губерніи болотистыя мѣста занимаютъ 1449 кв.

верстъ или 150.937 десятинъ; т. е. почти $^1/_{25}$ часть ея поверхности; но въ томъ числѣ только $^1/_{35}$ часть ихъ совершенно неудобна.

По количеству болотистыхъ пространствъ уѣзды, слѣдуютъ въ такомъ порядкѣ.

1. Шавельскій	занимаетъ	320	кв.	вер.	болот.	простр.
2. Поневежскій	»	249	»	»	»	»
3. Вилькомірскій	»	239	»	»	»	»
4. Новоалександровскій	»	226	»	»	»	»
5. Тельшевскій	»	193	»	»	»	»
6. Россіенскій	»	120	»	»	»	»
7. Ковенскій	»	102	»	»	»	»
	Всего	1449	кв.	вер.	болот.	простр.

Итакъ, самое большее количество болотъ находится въ Шавельскомъ уѣздѣ, наименьшее—въ Россіенскомъ и Ковенскомъ.

Шавельскій уѣздъ заключаетъ болотистыхъ пространствъ 320 кв. верстъ или 33.333 десятины; отношеніе ихъ къ общей массѣ болотъ губерніи болѣе нежели $1:4^1/_2$. Хотя болотистыхъ пространствъ въ этомъ уѣздѣ и болѣе нежели въ прочихъ; но, по причинѣ большаго пространства уѣзда, онѣ только занимаютъ нѣсколько болѣе $^1/_{20}$ части всей его площади.

Замѣчательнѣйшія болота суть: лежащее къ сѣверу отъ м. Грузде и Шакинова, на пространствѣ болѣе 40 кв. Оно даетъ начало р. Мушѣ, мѣстами непроходимо, особенно близъ озерка гдѣ не высыхаетъ въ самое жаркое лѣто. Болото покрыто лѣсомъ.

Болото *Каманы*, около 48 квадр. верстъ, близъ границы Курляндіи, распространяется въ трехъ приходахъ: Лайжевскомъ, Окмянскомъ и Векшнянскомъ. Поросшее невысокимъ лѣсомъ, это болото доступно только въ зимнее время; весною и осенью оно сильно напаяется водою, увеличивающею его непроходимость. Старожилы увѣряютъ, что это болото было нѣкогда озеромъ, преданіе тѣмъ болѣе кажется вѣроятнымъ, что среди болота лежитъ и теперь озеро Каманы, имѣющее площадь около квадратной версты. Дороги, служащія сообщеніемъ между селеніями, окружающими это болото, окаймляютъ его; а въ зимнее время проселочныя дороги пролегаютъ и чрезъ самое болото. На сѣверо-западѣ, по направленію къ Лайжеву, примыкаетъ къ нему болото *Водокето-Пелькя*, длиною $2^1/_2$ версты.

Къ югу отъ г. Шавли находится нѣсколько болотъ; значительнѣйшія изъ нихъ:

Тируле начинается верстахъ въ 5-ти къ югу, отъ г. Шавли, тянется на

ю.-з къ м. Кевнары, занимая въ длину около 30 верстъ; а по ширинѣ три версты и болѣе. Сѣверная и южная части этого болота покрыты лѣсомъ, въ первой встрѣчаются участки полей и села. Средина Тируле, глубокое болото, поросшее кустарникомъ, доступное только зимою, и тогда оно прорѣзывается зимними путями, служащими сообщеніемъ между селеніями, разсѣянными по берегамъ болота. Изъ южной части его вытекаетъ болотистая р. Шимша, впадающая въ озеро Гавштвиня, изъ котораго вытекаетъ р. Грыжова, лѣвый притокъ р. Дубиссы. Такимъ образомъ, эта послѣдняя находится въ связи съ болотомъ Тируле.

Болото Тируле богато разнообразною дичью, привлекающею сюда много охотниковъ. Это болото на западѣ отдѣляется отъ другаго узкою возвышенною полосою земли, по которой пролегаетъ, чрезъ Покопе, торговая дорога отъ г. Россіенъ въ г. Шавли; въ сѣверной части этого другаго болота лежитъ озеро Рекіевъ или Карпіевское; западная его сторона непроходима, а изъ средней вытекаетъ р. Шавша, лѣвый притокъ Дубиссы. Площадь болота имѣетъ до 50 кв. верстъ.

Къ востоку отъ Тируле, между м.м. Палечки и Шавляны, разстилается болото *Сулинай* (называемое тоже *Сулицкимъ*) на 36 квадр. верст. Въ центрѣ его лежитъ озеро Сулики.

На востокъ отъ м. Ужвенты тянутся, участками, болота на пространствѣ около 40 верстъ, преимущественно по рѣчкамъ, текущимъ въ верхнюю часть р. Венты (Виндавы). Между ними находятся участки заселенные и воздѣланные, а берега нѣкоторыхъ рѣчекъ сопровождаются сѣнокосными лугами.

Поневежскій уѣздъ по числу болотистыхъ пространствъ занимаетъ второе мѣсто сравнительно съ прочими уѣздами Ковенской губерніи. Болотистая площадь этого уѣзда равняется 249 кв. верстамъ или 25.937 десятинамъ; отношеніе къ общей массѣ болотъ губерніи, какъ 1:6; изъ всего же пространства уѣзда болѣе нежели $^1/_{20}$ часть приходится на болота.

Почти всѣ эти топи сосредоточиваются въ областяхъ системъ рѣкъ Невяжи и Лавены, или въ южной оконечности Поневежскаго уѣзда; изъ нихъ, болота у м.м. Ремиголы и Трускова занимаютъ до 120 квадр. верстъ (1), и потомъ, на 25 кв. верстъ тянутся къ м. Упитѣ,— это болото *Молонское*, и далѣе къ Поневежу, — небольше болото *Недры*.

Значительнѣйшій участокъ *Ремиголькаго* болота, ограничиваясь на востокѣ болотистою рѣчкою Упитою, тянется на западъ къ м. Кракинову, за-

(1) Всѣ эти болота не составляютъ, однако, сплошной массы, а между участками ихъ разной величины, находятся и воздѣланныя земли.

нимая болѣе 30 кв. верстъ. Посредствомъ болотистыхъ ручьевъ, это болото связывается, на югѣ, съ другими, между которыми *Жалость* охватываетъ 20 кв. верстъ, между м.м. Трусковъ и Сурвилишки.

Вообще, часто встрѣчаются участки болотъ между р. Шоею, правымъ притокомъ Невяжи, и Лавеною.

Вилькомірскій уѣздъ заключаетъ болотистыхъ пространствъ 239 кв. вер. или 24.896 десятинъ. Вообще, отношеніе болотистыхъ пространствъ этого уѣзда къ общему количеству болотъ губерніи, болѣе нежели 1: 6, между-тѣмъ какъ на болота изъ всей территоріи уѣзда приходится болѣе $^1/_{21}$ части.

Болота этого уѣзда распредѣлены въ бо́льшихъ массахъ, нежели въ Поневежскомъ.

Болѣе замѣчательныя къ сѣверу отъ шоссе, идущаго изъ Ковно въ Вилькоміръ, на пространствѣ около 80 кв. верстъ. Онѣ лежатъ участками, связанными между собою болотистыми перешейками и ручьями. Наибо́льшая длина ихъ около 25-ти верс., а ширина не доходитъ до 5-ти. Онѣ непроходимы въ центральныхъ частяхъ и въ тѣхъ, гдѣ протекаютъ по нимъ болотистые ручьи и рѣчки. Ближе къ Вилькоміру на болотахъ собирается значительное количество сѣна; въ другихъ растетъ участками строевой лѣсъ, а бо́льшею частью кустарникъ.

Въ окрестностяхъ м. Погиры, лежатъ небольшія, но глубокія топи: къ юго-западу *Недрево*, длиною 3 версты, къ сѣверо-востоку, такой же величины *Пурвы*, соединяющееся на сѣверѣ съ болотомъ *Степры*, длиною около 6-ти верстъ.

Въ сторонѣ дороги изъ м. Шаты въ м. Трусковъ, мѣстность покрыта болотами, дающими начало многимъ рѣчкамъ и ручьямъ. Значительнѣйшее изъ нихъ болото *Бержа* (9 вер. длиною), на западъ отъ околицы Товяны, подходитъ къ мѣст. Трускову.

Къ югу отъ м. Купишки находится непроходимое болото *Шапета*, поросшее малорослою тонкою сосною, имѣющее болѣе 16 квадр. верстъ. Оно соединяется болотистымъ ручьемъ Шапета съ озеромъ Стеркапскимъ, лежащимъ къ сѣверу отъ м. Вешинты.

Окрестности мѣстечекъ Шиманце, Корсакишки, Роговъ и Трашкуны, наполнены болотами, изъ которыхъ хотя нѣкоторыя и глубоки, но всѣ вообще не достигаютъ значительной величины.

Болотистая площадь Новоалександровскаго уѣзда равняется 226 кв. вер. или 23.541 дес. Самыя большія болотистыя пространства, отдѣльно взятыя, не заключаютъ болѣе 20 квадр. верстъ. Болѣе значительныя суть:

Болото *Пальмо*, къ югу отъ оз. Дривяты, длиною слишкомъ 6 вер., ши-

риною 3 версты. Болотистыя пространства на 10 верстъ лежатъ отдѣльными группами, между озерами: Снуды, Струсты, Бужа и другими. Болота идутъ группами въ сѣверо-восточной части Новоалександровскаго уѣзда. *Ганушишское* или *Ажубальское*, близъ мызы Ганушишки, занимаетъ 15 кв. верстъ. Въ срединѣ его находится гора съ дер. Ажубальцы. Оно переходитъ въ Курляндію. *Соло* до 20 кв. вер. къ сѣверу отъ м. Окнисты, на границѣ Курляндіи, извѣстно свою непроходимостью; на востокѣ его обтекаетъ р. Скирса, правый притокъ р. Суссея. Въ окрестностяхъ м. Сувейнишки, находится нѣсколько небольшихъ болотъ, между которыми *Раксала*, близъ м. Квѣтки имѣетъ 5 кв. вер. и служитъ гнѣздомъ множества волковъ. Всѣ эти болота суть продолженіе или оконечности курляндскихъ трясинъ, наполняющихъ бо́льшую часть Фридрихштадтскаго уѣзда. Къ югу отъ м. Понедели лежитъ *Натигала* въ 10 кв. верстъ, съ шестью озерами.

Вообще, отношеніе болотъ Новоалександровскаго уѣзда къ общей массѣ болотъ губерніи, выражается отношеніемъ 1 : 6, а ко всей территоріи уѣзда—1 : 21.

Тельшевскій уѣздъ имѣетъ болотъ 193 кв. версты или 20.104 десятины, что́ составляетъ $^1/_{24}$ часть всей его площади и $^1/_7$ всего болотистаго пространства губерніи.

По обѣ стороны главнаго хребта тельшевскихъ горъ, прорѣзывающихъ уѣздъ съ сѣвера на югъ, встрѣчаются болота, на западѣ, до 25 кв. верстъ и на востокѣ на $^1/_4$ версты по направленію къ м. Ольсяды. На западѣ уѣзда разсѣяны болота небольшими участками. Долина рѣки Тенжи, протекающей западнѣе м. Кретингена, въ Пруссію, также болотиста.

Россіенскій уѣздъ заключаетъ 120 кв. верстъ или 12.500 десятинъ болотистаго пространства.

Болота, лежащія близъ границы Тельшевскаго уѣзда, занимаютъ около 5 кв. верстъ; при м. Ретово, по берегамъ Юры, одну кв. версту; при м. Жигайце 6 кв. вер. Самыя значительныя находятся близъ прусской границы, по обѣимъ сторонамъ почтовой дороги, у станц. Эйче: одно на востокъ отъ нея, — это глубокое болото *Лаукесасъ*, около 30 кв. верстъ, заключающее два озерка; другое на западъ — *Большое-Плинь*, около 8 кв. вер., прорѣзывающееся рѣчкою Вышвилкою, соединяющею озерко Ежерайтисъ съ Нѣманомъ. На югъ отъ Эйче подходитъ къ границѣ болото около 6 кв. вер. съ оз. Глите. Вообще, болота Россіенскаго уѣзда занимаютъ болѣе нежели $^1/_{48}$ часть всей его поверхности и составляютъ немного болѣе $^1/_{12}$ части болотистаго бассейна губерніи.

Ковенскій уѣздъ имѣетъ менѣе всѣхъ прочихъ болотъ, только 102 кв. версты или 10.625 десятинъ.

Кромѣ болотъ, простирающихся по границѣ съ Шавельскимъ уѣздомъ, онѣ разсѣяны участками въ окрестностяхъ м. м. Чейкишки, Эйрагола, Вендзегола, Вильки; т. е. на пространствѣ, ограниченномъ рѣками Невяжею, Дубиссою, Шушвою; а также между рѣками Невяжею и Виліею. Самое значительное пространство болотъ, топей и трясинъ занимаетъ южную оконечность Ковенскаго уѣзда, около 50 кв. верстъ, между рѣками Нѣманомъ и Шешувкою, къ с. отъ м. Румшишки. Тамъ замѣчательно по своей непроходимости болото *Великій Ройстъ*, имѣющее болѣе 5 кв. верстъ. Повсюду на этомъ пространствѣ протекаютъ болотистые ручьи. Болота, лежащія по обѣимъ сторонамъ шоссе, изъ Ковно въ Яново, тянутся группами въ трехъ отдѣлахъ, и заключаютъ 5 кв. верстъ.

Болота въ Ковенскомъ уѣздѣ составляютъ нѣсколько болѣе $^1/_{38}$ всей поверхности уѣзда, а отношеніе ихъ къ общей массѣ болотистыхъ пространствъ въ губерніи будетъ около 1 : 14.

Итакъ, Ковенская губернія не заключаетъ такихъ огромныхъ болотистыхъ пространствъ, какія встрѣчаются неподалеку отъ нея, наприм. въ губерніи Витебской, болото *Мошница* между Западною Двиною и правымъ ея протокомъ р. Дубною, простирающееся почти на 130 кв. верстъ, и на протяженіи 25 верстъ прерывающее сообщеніе между селеніями, расположенными по тѣмъ рѣкамъ; или какія наполняютъ весь Фридрихштадтскій уѣздъ; или, наконецъ, такихъ необозримыхъ болотъ, какими богатъ бассейнъ р. Дисны въ Виленской губерніи, гдѣ онѣ занимаютъ площадь болѣе 1000 кв. верстъ. Ковенскія болота можно считать, на востокѣ, продолженіемъ болотъ, наполняющихъ Рѣжицкій уѣздъ, Витебской губерніи, которыя перейдя Зап. Двину, разстилаются по Фридрихштадтскому уѣзду *Семигалліи* (юго-восточная часть Курляндіи), а оттуда передаютъ свои отрѣзки въ Новоалександровскій, Поневежскій и Вилькомірскій уѣзды. Южную часть Новоалександровскаго уѣзда захватываютъ болота дисненской системы; въ юго-западную часть Ковенской губерніи (въ Тельшевскій и Россіенскій уѣзды) переходятъ болота, покрывающія долину Нѣмана.

Вообще, во всей губерніи болотистыя мѣста составляютъ почти $^1/_{25}$ часть ея территоріи. Принявъ въ соображеніе, что одни изъ нихъ покрыты кустарниками и составляютъ пастбища, другія же мѣстами удобны для сѣнокоса, можно полагать, что болота Ковенской губерніи, въ видѣ пространствъ совершенно неудобныхъ, составляютъ не болѣе $^1/_{35}$ части ея поверхности.

Болотистыя пространства Ковенской губерніи, разсѣяны въ разныхъ мѣстахъ небольшими бассейнами; а потому вліяніе ихъ на климатъ не составляетъ исключительнаго характера края, но однакожъ, болѣзнь *колпунъ*

(plica polonica), свойственна преимущественно болотистымъ мѣстамъ. Впрочемъ, эта болѣзнь далеко не достигаетъ здѣсь того значительнаго развитія, какимъ поражаются жители губерній Гродненской, Виленской и Минской. Въ болотистыхъ мѣстахъ губерніи, въ особенности послѣ теплыхъ дней, вечеромъ и ночью, постоянно подымаются испаренія, превращающіяся въ туманы, сопровождаемые пронизывающею насквозь сыростью. Даже среди, жаркаго дня замѣтна разность въ температурѣ мѣстъ нагорныхъ и низменныхъ, болотистыхъ. Укоренившаяся, въ Ковенской губерніи, въ послѣдніе годы, лихорадка оказываетъ свое вліяніе сильнѣе и постояннѣе въ мѣстахъ сырыхъ, болотистыхъ. Въ такихъ мѣстахъ чаще показываются между жителями воспаленія и тифозныя горячки.

Болота не встрѣчаются на большихъ торговыхъ трактахъ и, слѣдовательно, не оказываютъ никакого вліянія на замедленіе по нимъ сообщеній. Вся невыгода ихъ состоитъ въ неудобствѣ мѣстныхъ сообщеній между селеніями, расположенными, такъ сказать, по берегамъ этихъ болотъ; но съ наступленіемъ морозовъ и зимы открываются кратчайшіе пути отъ одного селенія къ другому, по направленіямъ, извѣстнымъ только мѣстнымъ жителямъ. Нерѣдко, какимъ-нибудь объѣздомъ чрезъ болота сокращается разстояніе и на большихъ дорогахъ, между городами и мѣстечками. Особенно замѣчательныхъ или важныхъ зимнихъ дорогъ не находится, по отсутствію значительныхъ болотъ.

---

5) ПУТИ СООБЩЕНІЯ.

А. СУХОПУТНЫЕ.

Ковенская губернія, находясь на западной пограничной чертѣ, заключаетъ въ своихъ предѣлахъ пути, идущіе отъ С.-Петербурга въ Королевство Пруссію и Царство Польское; слѣдовательно, относительно сухопутныхъ сообщеній, принадлежитъ къ важнѣйшимъ губерніямъ Имперіи.

Главнѣйшіе почтовые тракты, лежащіе въ предѣлахъ Ковенской губерніи, въ отношеніи къ губернскому городу, раздѣляются: на *динабургскій, виленскій, таурогенскій* и *рижскій.*

Динабургскій трактъ, соединяющій г. Ковно съ г. Динабургомъ, проходя чрезъ города Вилькоміръ и Новоалександровскъ, имѣетъ протяженіе въ Ковенской губерніи $175\frac{1}{2}$ верстъ, а всего до Динабурга $195\frac{1}{2}$ в.

Ковенско-виленскій, чрезъ Вилькоміръ, имѣетъ въ Ковенской губерніи $89\frac{1}{4}$, а всего до Вильны $138\frac{3}{4}$ верстъ.

Ковенско-таурогенскій, проходя чрезъ м. Юрбургъ, соединяетъ г. Ковно съ м. Таурогенъ, и заключаетъ 126 верстъ.

Въ разстояніи 61 версты отъ Ковно, по этому тракту, отдѣляется, у мызы Равданъ, боковой трактъ *на Россіены*, имѣющій $44^1/_4$ версты. Мѣстечко Юрбургъ также соединяется почтовою дорогою съ г. Россіены, въ 47 верстъ.

Рижскій трактъ, пройдя чрезъ г. Митаву до гор. Шавли, $120^3/_4$ версты, (въ томъ числѣ по Ковенской губерніи 52 версты), — развѣтвляется на два тракта: на Вильну и на Таурогенъ — въ Пруссію. Отъ Шавель до Вильны $214^1/_4$ верстъ (въ томъ числѣ по Ковенской губерніи $164^3/_4$ в.). Отъ Шавель до г. Тильзита, (въ королевствѣ Пруссіи), 122 версты, въ томъ числѣ отъ Шавель до Таурогена 96, и оттуда до прусской границы $7^1/_4$ верстъ.

Сверхъ того, отъ ст. Бубье (въ $13^3/_4$ верстахъ отъ Шавель, на таурогенскомъ шоссе) отдѣляется боковой трактъ до г. Телыши, имѣющій 61 версту.

Исчисленіе мостовъ, плотинъ, гатей и переправъ.

Замѣчательнѣйшій изъ мостовъ Ковенской губерніи есть плавучій мостъ отъ г. Ковно, чрезъ Нѣманъ, къ дер. Алексотѣ, Августовской губерніи, по направленію варшавско-петербургскаго шоссе. Онъ состоитъ изъ плотовъ, размѣщенныхъ одинъ отъ другаго на разстояніи одной сажени, и удерживаемыхъ якорями. Каждый плотъ длиною 7 саж. $5^1/_2$ аршина. На этихъ плотахъ, вдоль моста, укладываются брусья по 7 въ рядъ, на разстояніи полусажени одинъ отъ другаго, а на нихъ досчатый полъ. Перила устанавливаются на плотовыхъ связяхъ, такъ-что ширина проѣзжей части равняется $3^1/_3$ аршина. Длина моста съ отъѣздами 115 сажень.

Въ мѣстѣ наведенія моста, ширина р. Нѣмана 100 саж., а глубина по фарватеру до 10 фут.; но противъ Ковно, на всемъ протяженіи рѣки, вслѣдствіе ея расширенія, образовалась, и ежегодно увеличивается песчаная мель, такъ-что при самыхъ низкихъ водахъ, средняя часть моста ложится на мель, а переправа на самолетѣ (летучій паромъ) и судахъ встрѣчаетъ большое затрудненіе.

Время наведенія моста зависитъ отъ высоты горизонта воды: въ 1859 году, мостъ наведенъ былъ 31 марта,—это самый ранній предѣлъ; въ 1858-мъ и 1857-мъ годахъ 3-го и 8-го апрѣля; въ другіе годы позже, но можно положить, что между 1-мъ и 20 апрѣля.

Послѣ наведенія моста, часть его лежащая на фарватерѣ ежедневно по утрамъ разводится для пропуска судовъ и лѣсныхъ гоцокъ.

Положено за правило, совершенно снимать мостъ между 20 и 25 октября, въ обезпеченіе отъ внезапнаго снесенія льдомъ. По снятіи его, немедленно открывается переправа на самолетѣ, если позволитъ глубина воды на мели.

Самолетъ или *летучій паромъ* состоитъ изъ двухъ судовъ плоскодонныхъ, каждое длиною въ $7^1/_3$ саж., а шириною $3^1/_2$ арш. Связанныя 13-ю балками, суда удерживаются между собою на разстояніи $1^1/_2$ саж. Положенныя на балкахъ, въ два ряда, доски образуютъ платформу, удобную для экипажей, длиною 5 и шириною 3 саж. Такой самолетъ можетъ поднять 2000 пуд. груза, причемъ имѣетъ осадки 2 фута.

Движеніе производится на канатѣ, укрѣпленномъ въ кормовой части судовъ, перекинутомъ чрезъ арку въ передней ихъ части, въ разстояніи $^1/_3$ отъ носовой, и укрѣпленномъ другимъ концомъ на якорѣ по срединѣ рѣки, выше хода самолета на 150 и до 200 саж. Для облегченія движенія самолета, канатъ лежитъ на 5-ти малыхъ лодкахъ, отчего онъ не погружается въ воду. Для причаленія его къ берегамъ, устраиваются примостки. Скорость летучаго парома зависитъ отъ глубины воды и отъ силы ея теченія; почему, употребляется отъ 4-хъ до 6 минутъ для переправы на немъ чрезъ Нѣманъ.

Учрежденная, осенью, послѣ снятія моста, переправа на самолетѣ, продолжается до перваго движенія льда, которое наступаетъ обыкновенно въ первыхъ числахъ ноября; но если впослѣдствіи наступитъ теплое время, и ледъ пропадетъ, тогда самолетъ опять наводится для переправы. Такимъ образомъ, осенью 1856 года самолетъ наводился и снимался четыре раза.

Другой періодъ подобной переправы — весенній, открывающійся обыкновенно спустя четыре или пять дней послѣ вскрытія рѣки, когда она совершенно очистится отъ льда, и продолжается до наведенія плавучаго моста. Вскрытіе рѣки бываетъ обыкновенно около половины марта, а въ 1859 году случилось 8 февраля, что бываетъ весьма рѣдко.

Когда на рѣкѣ покажется ледъ, то переправа производится посредствомъ судовъ на веслахъ (обыкновеннаго парома, двигающагося на канатѣ поперегъ рѣки). Такое судно — плоскодонное, длиною 26 аршинъ, шириною 7 арш.; можетъ поднять груза 800 пудовъ, получая осадку $1^1/_4$ фута. Для переправы, необходимо на это судно 20 человѣкъ къ 2-мъ весламъ и рулю. Если глубина воды дозволяетъ переправляться прямо отъ одного берега къ другому, и ледъ идетъ не слишкомъ густой, то на одинъ перевалъ употребляется до 15 минутъ. Вообще же, по причинѣ низкой воды, бо́льшею частію въ осеннее время, переправа на такихъ судахъ весьма затруднительна: быстротою теченія и движеніемъ льда судно сносится

весьма далеко, и для перевала нужно прежде подниматься по бичевой отъ 100 до 200 сажень выше мѣста переправы; такъ-что среднее время перевала можно считать 1 часъ. Для переправы содержатся только два такихъ судна; а потому, при значительныхъ транспортахъ, въ особенности же, для успѣшной переправы войскъ, необходимо нанимать вольныя суда; какъ-то было во время минувшей войны.

Подъемъ со стороны г. Ковно, отъ самаго низкаго горизонта воды, возвышается на 287 фут. длины, 23 фута высоты; а со стороны дер. Алексоты (Августовской губерніи) на 5000 ф. длины и до 275 ф. высоты (1).

Чрезъ рѣки, ручьи и овраги, пересѣкающіе ковенское шоссе, а также для пропуска въ разныхъ мѣстахъ дождевыхъ и снѣговыхъ водъ, устроены деревянные мосты на сваяхъ или на каменныхъ стѣнкахъ, и кирпичныя трубы съ гранитною облицовкою. Таковыхъ сооруженій имѣется 426, а именно: мостовъ на сваяхъ 270, мостовъ на каменныхъ устояхъ 2 и кирпичныхъ трубъ 154. Послѣднія имѣютъ въ отверзтіи отъ $^1/_2$ до 3 сажень. Длина деревянныхъ мостовъ различна—отъ 1 до 57 сажень, и всѣ они обыкновенной простой конструкціи. Кромѣ-того, для переправы чрезъ Вилію, въ м. Яново, устроенъ отъ казны самолетъ и имѣется частный перевозъ (2).

На всѣхъ водахъ, пересѣкающихъ рижско-таурогенское шоссе, устроены постоянные мосты; важнѣйшіе изъ нихъ, въ предѣлахъ Ковенской губерніи, суть:

На р. Мушѣ, деревянный мостъ длиною 24 погон. саж., на сваяхъ. На р. Дубиссѣ, мостъ длиною 6 пог. саж. на каменныхъ береговыхъ устояхъ и двухъ каменныхъ быкахъ, устроенныхъ для водоудержательной плотины упраздненнаго Виндавскаго канала. На Виндавскомъ каналѣ деревянный мостъ, подкосной системы, длиною 7 саж. на каменныхъ береговыхъ устояхъ. На р. Анчѣ деревянный мостъ, длиною $22^1/_2$ саж., подкосной системы, о 7-ми отверзтіяхъ съ ледорѣзами. На Юрѣ, мостъ деревянный длиною 37 саж., подкосной системы, объ 11-ти отверзтіяхъ съ ледорѣзами (3).

Для защиты города Ковно отъ наводненія, а также отъ подмыванія береговъ рѣкъ Нѣмана и Вилін, съ 1853 года устраивается каменная оградительная дамба, по правому берегу Нѣмана, начиная отъ городскаго этапнаго дома внизъ по теченію рѣки до впаденія въ нее Вилін, и по лѣвому берегу этой послѣдней до такъ-называемаго еврейскаго квартала,—всего на протяженіи 1862 погонныхъ сажень. Въ настоящее время приводится

---

(1) «О мостѣ и переправѣ на Нѣманѣ», статья инженеръ-капитана путей сообщенія Кулаковскаго.

(2) Изъ отзыва инженер. подполковника Іовеца.

(3) Изъ отзыва путей сообщенія инж.-подполковника Бетхера.

къ окончанію только участокъ дамбы по правому берегу Нѣмана, до впаденія въ него Виліи, длиною въ 622 сажени.

Дамба эта насыпана изъ земли, высотою на два фута выше весеннихъ водъ, бывшихъ въ 1855 году; средняя ширина ея по верху 4 саж., съ откосами къ рѣкѣ, полуторнымъ и одиночнымъ, со стороны города. Такъ-какъ движеніе льда можетъ причинить значительный вредъ откосамъ, то они обдѣланы, со стороны рѣки, самымъ крупнымъ булыжнымъ камнемъ (изъ одной кубич. сажени котораго выходитъ отъ 3-хъ до 6-ти квадр. саж. мощенія), правильными рядами, съ притескою верхней и нижней ихъ постелей и подсыпкою подъ нихъ слоя гравія, толщиною въ одинъ аршинъ. Часть этой дамбы, по петербургско-варшавскому тракту, на протяженіи 700 сажень устроена изъ вертикальныхъ каменныхъ стѣнъ, на которыхъ поставится чугунная рѣшотка; остальное же протяженіе дамбы, со стороны рѣки, оградится деревянными перилами. Проѣзжая часть дамбы, по срединѣ, шириною въ $2^1/_2$ сажени, устроена изъ гравія. Для стока съ улицъ въ рѣку дождевой воды устроены въ дамбѣ каменныя трубы; а для сообщенія съ городомъ и рѣкою, сдѣланы надлежащіе съѣзды, вымощенные камнемъ. Для выгрузки на берегъ товаровъ, передъ дамбою находится площадка на 3,5 футовъ выше самыхъ низкихъ водъ, среднею шириною 5,5 саж.; она вымощена камнемъ, а со стороны рѣки укрѣплена сплошными рядами изъ пластинъ. (1).

На почтовыхъ и торговыхъ дорогахъ находятся слѣдующія болѣе примѣчательныя сооруженія: (2).

Въ Ковенскомъ уѣздѣ:

Мостъ на плашкотахъ на р. Виліи, соединяющій городъ Ковно съ Вильямпольскою слободою, длиною 130 саж., шир. 7 саж. Въ осеннее и весенее время ходитъ въ этомъ мѣстѣ паромъ, содержимый Евреями по тарифу.

На р. Невяжѣ, около Червонаго-двора гр. Тышкевича, постоянный паромъ содержится по тарифу. Ширина рѣки въ томъ мѣстѣ 40 саж.

Подъ Средниками, на ковенско-таурогенскомъ почтовомъ трактѣ, на р. Дубиссѣ постоянный паромъ помѣщика Жилинскаго, содержится Евреями по мѣстному тарифу. Ширина рѣки въ томъ мѣстѣ 76 саж.

По дорогѣ изъ м. Кейданъ въ Шаты мостъ на р. Невяжѣ, длиною $45^1/_2$, шириною 4 саж., помѣщика гр. Чапскаго, содержитоя Евреями по тарифу.

---

(1) По свѣд. XII-го Округа Пут. Сообщенія.

(2) По свѣд. Ковенской Строительной и дорожной Коммиссіи, уѣздныхъ землемѣровъ и земской полиціи.

По дорогѣ изъ м. Кейданъ въ Сурвилишки, мостъ на рѣчкѣ Смилгѣ длин. 18, шир. 3 саж., на сваяхъ; за Сурвилишками чрезъ р. Ляуду — длин. около 7, шир. 3 саж.

По дорогѣ изъ м. Вильки въ Бобты, паромъ на р. Невяжѣ содержится гр. Тышкевичемъ. Ширина рѣки въ томъ мѣстѣ 50 саж.

Въ м. Гринкишки, мостъ на р. Шушвѣ длиною $24^{2}/_{3}$ саж., шириною 3, на сваяхъ, помѣщика Бѣлозора; сборъ за переѣздъ собирается по тарифу.

На границѣ Ковенскаго уѣзда съ Россіенскимъ, мостъ на р. Лукнѣ длиною 9 саж., шир. 3.

На дорогѣ изъ м. Яново въ Егужинъ, мостъ черезъ оврагъ; длиною 10, шир. 3 саж. По дорогѣ на Жеймы, мостъ на сваяхъ чрезъ р. Ланкесу, передъ дворомъ Марцинишки, длин. 18, шир. 3 саж.

По дорогѣ изъ Монтвидово въ Кейданы, мостъ на рѣчкѣ Датновкѣ, за дер. Сиповиче, длиною 7, шир. $3^{1}/_{2}$ саж.

За корч. Абеле, близъ м. Кейданы, на р. Алелѣ, мостъ длиною 12, шир. 4 саж.

Трубъ и меньшихъ мостовъ на всякой дорогѣ весьма много.

Переправа чрезъ р. Вилію въ м. Яново составляетъ монополію владѣльца прилегающей къ ней земли. Привиллегія эта ему дарована прежнимъ польскимъ правительствомъ и донынѣ остается въ своей силѣ. Сборъ съ проѣзжающихъ и съ обозовъ производится по установленной таксѣ. Владѣлецъ обязанъ имѣть и содержать на свой счетъ паромъ на судахъ, въ должной исправности и готовности во всякое время и переправлять всѣхъ безъ изъятія, а ѣдущихъ по казенной надобности безденежно.

Во время замерзанія и вскрытія рѣки осенью и весною всѣ издержки по содержанію переправы остаются на отвѣтственности ее владѣльца. Земская полиція имѣетъ непосредственное наблюденіе за правильнымъ сборомъ и порядкомъ на переправѣ. Вѣдомство же путей сообщенія обязано наблюдать правильно-ли и соотвѣтственно-ли цѣли устроена переправа, и случающіяся неисправности тотчасъ исправлять посредствомъ полиціи.

Независимо отъ вольной переправы, построенъ еще самолетъ для переправы Высочайшихъ Особъ; на немъ же, съ разрѣшенія главноуправляющаго путями сообщенія, переправляются почты и казенные транспорты.

Въ теченіи 1854 и 1855 годовъ, когда по случаю военныхъ дѣйствій заграничная торговля направилась по ковенскому шоссе въ Пруссію, переправа чрезъ р. Вилію, въ м. Яново, производилась на трехъ паромахъ, и доходъ съ нея простирался до 12000 руб. сереб. за два года. (1).

---

(1) По свѣд. инженеръ-подполк. Іовеца.

Въ *Вилькомірскомъ* уѣздѣ примѣчательные мосты:

Въ г. Вилькомірѣ, деревянный на р. Свентѣ, на сваяхъ, построенный въ 1838 г., длиною 120 сажень, шириною $4^1/_2$ саж., и другой такой же, на р. Вилькомірѣ, длиною 5, шир. 3 саж., оба содержатся изъ земскихъ сборовъ.

Въ м. Вижупы, мостъ на сваяхъ, чрезъ р. Вижунку, длиною 21 саж.

Въ м. Шаты два моста на сваяхъ, чрезъ р. Абелю: одинъ длиною 4 саж., шир. $2^1/_2$, другой длиною 11 саж., шир. 3 саж.

На почтовой дорогѣ изъ Вилькоміра въ Поневежъ, близъ дер. Межишки, мостъ чрезъ Невяжу на сваяхъ, длиною 10 саж., шир. 3 саж.

На дорогѣ изъ м. Андронишки въ Свядосце, у дер. Чики, мостъ на сваяхъ чрезъ р. Яру, длиною 14, шир. 3 саж.

Въ м. Опикшты, на р. Свентѣ, паромъ.

По дорогѣ изъ Вилькоміра въ Ованту, при мызѣ Лойцѣ, мостъ чрезъ Виринту длиною $14^1/_2$ саж.

Въ Новоалександровскомъ уѣздѣ:

Въ м. Понѣмунъ мостъ на плашкотахъ въ 20 саж. чрезъ Нѣменекъ.

При м. Комай, на р. Шатекшпѣ, мостъ на плашкотахъ, длиною 10 саж.

На дорогѣ изъ м. Окписты въ Рубиненъ (Курл. губ.), мостъ на сваяхъ, длиною 14 саж. на рѣч. Суссей.

Въ м. Абели, чрезъ р. Кревну, мостъ на сваяхъ, длиною 17 саж.

На границѣ Виленской губерніи, на р. Диснѣ, мостъ на плашкотахъ въ 18 саж.

На р. Друйкѣ мостъ въ 12 саж. по дорогѣ изъ Браслава.

На концѣ м. Браслава, по узкому перешейку, раздѣляющему два озера Дривяты и Новяты, проходитъ гребля длиною въ 200 саж., съ мостомъ въ 2 саж.

Въ м. Антолепты мостъ чрезъ рѣку Свенту, на сваяхъ, 16 саж.

При дер. Билейше въ имѣніи Южинты, на дорогѣ изъ м. Южинты въ Дусяты, находится паромъ чрезъ широкій разливъ Свенты, въ томъ мѣстѣ, гдѣ она, пройдя озеро Рошъ, направляется къ озеру Поща.

Мостъ на р. Свентѣ при м. Дусяты, на дорогѣ оттуда въ Ракишки, длиною 35 саж., шир. 4.

На р. Свентѣ, при заст. Калбуцишки, на дорогѣ изъ Дусяты въ Ракишки, мостъ длиною 34 саж., шир. 4.

Мостъ на озерѣ Залвѣ, на дорогѣ изъ м. Дусяты въ Абели, длиною 32, шириною 4 саж.

Мостъ на р. Свентѣ по дорогѣ изъ м. Солоки въ Новоалександровскъ, длиною 10, шириною $2^1/_2$ саж.

Въ Поневежскомъ уѣздѣ:

На почтовой дорогѣ изъ Вилькоміра въ Поневежъ, на р. Довгивенѣ, мостъ на сваяхъ длиною 6, шир. 4 саж. Два моста на р. Невяжѣ: одинъ на плашкотахъ 8 саж., другой на столбахъ длиною 23 саж. Въ м. Клованы плотина длиною 19 саж. шир. 3 саж., мостъ на плашкотахъ длиною 16, шир. 3 саж., и потомъ другая плотина въ 10 саж. на запрудѣ рѣки. Въ г. Поневежѣ мостъ на сваяхъ чрезъ Невяжу, длиною 60 саж., съ греблею, шириною 5 саж. По дорогѣ изъ Поневежа въ Помпяны, на р. Лавенѣ, паромный мостъ, длина 15 саж.; а во время разлива перевозъ. На р. Истрѣ, три моста на плашкотахъ: одинъ длиною 5, шириною 4 саж., другой длиною 6, шир. 3 саж. и третій длиною 8, шир. $2^1/_2$ саж. На р. Тотолѣ 2 моста на плашкотахъ, длиною 6 и 8 саж. при шир. 3 саж. На р. Пивесѣ, мостъ на сваяхъ длин. 6 саж. Въ м. Биржи мостъ на р. Опощѣ длиною 28 саж. Въ фольв. Поровице, чрезъ р. Ровею, мостъ въ 18 саж. и гребля въ 32 саж. При м. Іоганишкеле, чрезъ р. Мушу, мостъ въ 30 саж., а по ея долинѣ гребля въ 185 саж.

Въ Шавельскомъ уѣздѣ:

Въ м. Жагоры мостъ длиною 12 саж.

По дорогѣ изъ стан. Бубье, чрезъ Лукники въ г. Тельши, при фольв. Бержине, на прудѣ устроено два моста въ 10 и 5 саж. и между ними плотина въ 20 саж. На той же дорогѣ, при станціи Слободкѣ, на р. Вентѣ, мостъ въ 22 саж., а по долинѣ рѣки гребля въ 75 саж. При почтовой станціи Бубье мостъ чрезъ Виндавскій каналъ въ 25 саж. На дорогѣ изъ м. Лукники чрезъ м. Тришки, до м. Окмяны, на р. Вентѣ (шир. 35 саж.) паромъ. На дорогѣ изъ Куршанъ въ Попиляны, чрезъ р. Добикиню мостъ на плашкотахъ длиною 23 саж.

Въ Тельшевскомъ уѣздѣ:

Деревянный мостъ на р. Миніи у м. Горжды, содержимый изъ земскаго сбора. Постоянные мосты казенные и частные устроены:

Въ м. Сяды, по тракту на Иллоки, на р. Вардавѣ, и на той же рѣкѣ въ м. Кальваріи; по тракту изъ Плунгянъ въ Ретово и Куле на р. Миніи; по дорогѣ изъ Плунгянъ въ Корцяны на р. Бобрунгѣ и Миніи. При м. Корцянахъ паромъ на р. Миніи. Въ м. Шкудахъ три моста на р. Бартавѣ. Въ м. Ворне, мостъ чрезъ р. Ворнянку. Въ Кретингенѣ мостъ и плотина. Въ м. Саланты два моста и гребля чрезъ р. Саланту и ея рукавъ. На 3-й верстѣ

дороги изъ м. Плунгяны въ Тельши мостъ на р. Шеркшнѣ. Въ м. Масяды мостъ на р. Бартавѣ. На дорогѣ изъ Кретингена въ Саланты мостъ на р. Окмянѣ.

Въ Россіенскомъ уѣздѣ:

На дорогѣ изъ Хвейданъ въ Ретово, мостъ на сваяхъ, чрезъ р. Юру, длинною 33⅓, шир. 3 саж.

На дорогѣ Скавдвиле до Больсе, мостъ на столбахъ на р. Окмянѣ, длиною 12, шир. 3 саж.

На дорогѣ изъ Россіенъ въ Колтыняны мостъ на сваяхъ, на р. Ольсѣ, длин. 4, шир. 3 саж.

На дорогѣ изъ Швекшне въ Горжды, мостъ чрезъ Вевиржу, на сваяхъ, длиною 10⅓, шир. 3 саж.

По тракту изъ Колтынянъ въ Кельмы мосты: на сваяхъ чрезъ Окмяну въ 12⅔ саж., чрезъ Анчу въ 5 саж. и на плашкотахъ чрезъ Кроженту въ 14 саж.

На дорогѣ изъ м. Цытовянъ въ Бубье, на 4-й верстѣ, мостъ на столбахъ, въ 17⅔ саж. По тракту изъ того мѣстечка въ Россіены, на $15^1/_2$ верстѣ, паромъ на Дубиссѣ, которая тутъ имѣетъ ширины 15 саж.

На дорогѣ изъ м. Эржвилки въ Скавдвиле, на 11 верстѣ, бродъ чрезъ Шешуву, имѣющую 40 саж. ширины при среднемъ разливѣ.

По дорогѣ изъ Лавкова въ Ретово мостъ па р. Айтрѣ, на сваяхъ, длиною 11⅓, шир. 2⅔ саж.

На почтовомъ трактѣ изъ Ковно въ Юрбургъ и Тауроггенъ мосты: чрезъ Юру въ 8 саж., на Свентѣ 4 саж., оба на сваяхъ; чрезъ Шешуву бродъ въ 6 саж. шириною; на той же рѣкѣ, настильный мостъ на сваяхъ длиною 14⅔, часто сносится водою; мосты на сваяхъ: чрезъ Анчу 7 саж. и чрезъ Окмяну $12^1/_2$.

На дорогѣ изъ м. Эржвилки въ Юрбургъ мостъ на сваяхъ: чрезъ р. Шалтону 15 саж., Онтварду — 5 саж., Видавью — 10 саж.

По дорогѣ Ново-мѣста въ Швекшне, мосты на столбахъ: на р. Тененисъ 13 саж. и на Ашве 12⅔ саж.

Вообще въ Ковенской губерніи чрезъ рѣки существуетъ 87 постоянныхъ перевозовъ, изъ которыхъ два казенныхъ, прочіе принадлежатъ городамъ и частнымъ лицамъ; они отданы на откупъ и на нѣкоторыхъ изъ нихъ производится сборъ по установленной таксѣ.

Мостовъ и гатей въ разныхъ мѣстахъ находится 1127 (1). Они

(1) Изъ Краткихъ статистич. свѣдѣній, представленныхъ Государю Императору ковенскимъ губернаторомъ 24 августа 1857 года.

устроены на разныхъ рѣкахъ, рѣчкахъ, ручьяхъ и оврагахъ; на каждой верстѣ встрѣчается нѣсколько мостовъ накатныхъ и трубъ для протоковъ воды; въ топкихъ мѣстахъ проведены гати и гребли. Но не вездѣ эти сооруженія находятся въ исправности.

г) Топографическое описаніе и состояніе въ разныя времена года дорогъ:

аа) Почтовыхъ, шоссейныхъ и простыхъ.

Въ Ковенской губерніи къ почтовымъ-шоссейнымъ дорогамъ принадлежатъ: ковенско-динабургское и рижско-тауроггенское шоссе; а къ простымъ—тракты: отъ Вилькоміра на Вильно; отъ Вилькоміра, чрезъ Поневежъ, въ Шавли; отъ Шавель въ Тельши; отъ Ковно, чрезъ Юрбургъ, въ Тауроггенъ и отдѣляющіеся отъ этого тракта два боковые—изъ Равданъ въ г. Россіены и изъ Юрбурга въ г. Россіены.

Ковенское шоссе, состоящее въ IV-мъ Отдѣленіи XII Округа Путей Сообщенія, устраивалось съ 1830 — 1836 годъ, и открыто для проѣзда въ 1836-мъ году. Оно пролегаетъ по Ковенской губерніи: въ Ковенскомъ уѣздѣ на 37,2 версты, въ Вилькомірскомъ на 101,73 вер., въ Новоалександровскомъ на 33,4 верст. и по Курляндской губерніи, въ Иллукстскомъ уѣздѣ, до предмостнаго укрѣпленія г. Динабурга—на 19,7. Все протяженіе этого пути $192^{3}/_{100}$ версты.

Общее направленіе ковенскаго шоссе съ запада на сѣверо-востокъ: отъ г. Ковно, чрезъ м. Яново, г. Вилькоміръ, м. Видзишки, м. Уцяны, г. Новоалександровскъ къ динабургскому предмостному укрѣпленію.

Поднявшись въ самомъ городѣ Ковно изъ долины р. Нѣмана, на высоты лѣваго берега р. Виліи, шоссе это проходитъ плоскими возвышенностями, частію по болотистымъ и лѣсистымъ мѣстностямъ, и пересѣкается: р. Вилією—въ м. Яново, р. Свентою—близъ д. Радышевки и почтовой станціи Дегуце, рѣчкою Мушою на 7-й верстѣ отъ Вилькоміра; а также другими менѣе значительными рѣчками, ручьями и оврагами.

Ковенское шоссе, проходя, какъ упомянуто выше, плоскими возвышенностями, не имѣетъ глубокихъ выемокъ, ни высокихъ насыпей, и устроено вообще съ самыми незначительными уклонами. Для перехода же чрезъ рѣки, ручьи и овраги, съ высокими и крутыми берегами, построены дамбы со скатами отъ $^{1}/_{25}$ до $^{1}/_{60}$, имѣющія въ сложности до 12 верстъ протяженія. Высота дамбъ—отъ 1 до 5 и до 7-ми саженъ; всѣ онѣ, для безопасности проѣзда, ограждены надолбами. Мѣстность около шоссе осушена совершенно, посредствомъ боковыхъ и отводныхъ канавъ (1).

(1) По свѣд. Начальника IV-го Отдѣл. XII Окр. Пут. Сообщ. инженер. подполк. Іовеца.

Отъ гор. Ковно почти до самаго м. Кормялова мѣстность ровная, лѣсистая: тонкій березнякъ съ ельникомъ растутъ на болотистомъ мѣстѣ. Предъ м. Кормяловомъ встрѣчаются лощины и мѣстность дѣлается волнистѣе и возвышеннѣе. Р. Вилія постоянно сопровождаетъ шоссе; правый ея берегъ командуетъ лѣвымъ. За помянутымъ мѣстечкомъ встрѣчается лѣсъ, который упирается въ Вилію. Отъ станціи Туржанъ шоссе спускается въ оврагъ, и потомъ круто подымается на гору, покрытую густымъ лѣсомъ; по правой сторонѣ шоссе стоятъ крутыя возвышенности. По мѣрѣ приближенія къ м. Янову рѣдѣетъ лѣсъ, сопровождавшій шоссе; на берегахъ Виліи мѣстность дѣлается открытѣе, но холмистѣе. М. Яново расположено подъ горою, покрытою хвойнымъ лѣсомъ; верстахъ въ двухъ отъ него, на лѣвомъ берегу Виліи лежитъ и другое м. Скоруле. Въ м. Яново, для переправы чрезъ Вилію, находятся два парома, казенный и частный; во время вскрытія и замерзанія рѣки случается, что по нѣсколько сутокъ не бываетъ никакой переправы.

Отъ м. Янова до г. Вилькоміра мѣстность ровна и, за исключеніемъ немногихъ открытыхъ полей возлѣ дороги, покрыта лѣсомъ; въ 4-хъ верстахъ за Яновомъ встрѣчается каменный мостъ на р. Локѣ; не доѣзжая Вилькоміра, лѣса кончаются. На всемъ этомъ лѣсномъ пространствѣ встрѣчается только нѣсколько небольшихъ деревень близъ шоссе.

Отъ Вилькоміра до р. Свенты, пересѣкающей шоссе у двора Видзишки, мѣстность также ровна. На Свентѣ и ручьѣ, тутъ же въ нее впадающемъ, устроено нѣсколько водяныхъ мельницъ. За этою рѣкою начинаются возвышенія, которыя постепенно увеличиваются по направленію къ Уцянамъ. Это мѣстечко расположено на возвышеніи. Почтовая станція находится въ верстѣ отъ мѣстечка; тутъ же, при шоссе есть два малыхъ озера.

Остальная часть шоссе, по направленію къ Новоалександровску, въ Курляндію, перерѣзывается горными хребтами, которые тянутся изъ Виленской губерніи; только на нѣсколькихъ верстахъ встрѣчаются мѣста ровныя и низменныя. Вообще отъ г. Вилькоміра чрезъ Уцяны до м. Давгели деревни встрѣчаются безпрерывно; по мѣрѣ же приближенія къ Новоалександровску довольно рѣдко. Здѣсь шоссе проходитъ по озеристой мѣстности. Г. Новоалександровскъ прикрывается со стороны Вилькоміра двумя глубокими озерами—Осса и Оссида, окруженными высокими холмами. На всѣхъ перегонахъ по шоссе въ Ковенской губерніи встрѣчаются спуски, гдѣ полагается тормозить почтовые экипажи.

Каменныхъ почтовыхъ станціонныхъ домовъ на шоссе находится 10, а именно: Туржаны, Яново, Погеложе, Вилькоміръ, Сташкуншики, Лявжедишки, Уцяны, Давгели, Дегуце и Египтенъ. Изъ нихъ—яновская, виль-

комірская, уцянская и египтенская — считаются станціями 1-го разряда, имѣютъ парадныя комнаты для Высочайшихъ Особъ, и состоятъ изъ главнаго корпуса съ двумя половинами для проѣзжающихъ, и двухъ флигелей, въ которыхъ помѣщаются канцелярія, ямская, конюшни и амбары. Прочія 6 станцій состоятъ, каждая, изъ двухъ флигелей, соединенныхъ съ фронта каменною оградою; въ одномъ находятся покои для проѣзжающихъ и ямская, а въ другомъ помѣщаются канцелярія и станціонный смотритель.

Для нижнихъ чиновъ № 49 военно-рабочей роты вѣдомства путей сообщенія, находящихся на шоссе, для присмотра за производящимися на немъ ремонтными работами, построено по нормальному фасаду 29 каменныхъ казармъ, одна отъ другой чрезъ 7 верстъ, для помѣщенія отъ 2-хъ до 4-хъ рядовыхъ. При этихъ казармахъ имѣются деревянные сараи для склада инструментовъ и хозяйственныхъ надобностей, бани, колодцы и огороды.

Для взиманія дорожнаго сбора съ проѣзжающихъ по собственной надобности и съ товарныхъ обозовъ, по положенію Высочайше утвержденному 25 марта 1842 года, устроены два каменныхъ двуэтажныхъ заставныхъ дома, съ надворными строеніями. Одинъ находится въ г. Вилькомірѣ (вилькомірскій), а другой—близъ Динабурга (двинскій).

Вдоль ковенскаго шоссе идетъ линія электро-магнитнаго телеграфа, устроеннаго между С.-Петербургомъ и Варшавою (1).

Таурогенское шоссе числится, отъ станціи Энгельгардсгофа до прусской границы, въ III Отдѣленіи XII Округа Путей Сообщенія. Дорога эта содержитъ $265^1/_2$ верстъ, включая протяженіе проѣзжихъ улицъ въ городахъ, соединяющихъ окопечности шоссе, и составляетъ непрерывное сообщеніе петербургскаго почтоваго тракта отъ станціи Энгельгардсгофа до г. Риги и отъ этого города до прусской границы. Оно соединяетъ города Ригу, Митаву, Шавли и проходитъ чрезъ мѣстечка: Янишки, Мешкуце, Кельмы, Скавдвиле и Тауроггенъ,—пройдя по губерніямъ Лифляндской, Курляндской и Ковенской.

Собственно рижско-тауроггенское шоссе, не считая улицъ въ городахъ, раздѣляется на участки, подъ слѣдующими названіями:

а) Энгельгардсгофское шоссе: отъ станціи Энгельгардсгофа до г. Риги 41 вер. 118 пог. саж.

b) Рижско-митавское, между городами Ригою и Митавою 35 вер. 400 погон. саж.

---

(1) По свѣд. инженер. подполк. Іовеца.

c) Митаво-кальвенское, отъ г. Митавы до границы Курляндіи, $29^1/_2$ верстъ.

d) Янишское отъ этой границы до м. Янишекъ, 12 в. 342 погон. саж.

e) Шавельское отъ м. Янишки до г. Шавли 36 в. 163 саж.

и f) Тауроггенское отъ г. Шавель до прусской границы 102 вер. 104 сажени.

Отъ г. Митавы до г. Шавли шоссе составляетъ 2-ю Дистанцію III-го Отдѣленія и ремонтируется въ Ковенской губерніи, съ подряда по договорамъ, заключеннымъ въ Правленіи XII-го Округа (1).

Въ $6^1/_2$ верстахъ отъ м. Тауроггена шоссе выходитъ изъ Пруссіи и вступаетъ въ Ковенскую губернію, по твердой, песчано-каменистой почвѣ и по ровной мѣстности. Въ мѣстечкѣ Тауроггенѣ, оно переходитъ р. Юру по каменному мосту; за мѣстечкомъ скрывается въ россіенскомъ лѣсу, и, представляетъ длинное дефиле, — до самой станціи Нескучной, — которое на срединѣ пересѣкается р. Аглуною. Въ полуторѣ-верстѣ отъ м. Скавдвиле, шоссе перерѣзывается р. Анчею, текущею въ глубокой долинѣ; тутъ устроенъ деревянный мостъ. На пространствѣ между м. м. Скавдвиле и Кельмы мѣстность, по бо́льшей части волнистая, горы невысокія, отлогія; пески раздѣляются небольшими болотами; перелѣски сопровождаютъ шоссе, преимущественно съ лѣвой стороны, изрѣдка его касаясь; повсюду разбросаны частыя селенія; за м. Покроженце шоссе пересѣкается р. Кроженгою, лѣвымъ притокомъ р. Дубиссы; Кроженга извилисто обтекаетъ шоссе съ правой стороны и весьма близко подходитъ къ м. Кельмы. Отъ станціи Миловидовой, лежащей верстахъ въ четырехъ за этимъ мѣстечкомъ, до станц. Бубье, мѣстоположеніе гористое, предъ этой послѣдней встрѣчаются довольно ровныя пространства, покрытыя сосновымъ и еловымъ лѣсами. Станція Бубье окружена лѣсомъ, и лежитъ на каналѣ, посредствомъ котораго предполагалось соединить Нѣманъ съ Виндавою. Тутъ же пересѣкаетъ шоссе и долина р. Дубиссы, черезъ которую устроенъ деревянный мостъ длиною 6 саж., на каменныхъ береговыхъ устояхъ и двухъ такихъ же быкахъ, поставленныхъ для водоудержательной плотины Виндавскаго канала.

Отъ ст. Бубье до г. Шавель шоссе тянется по весьма отлогимъ возвышенностямъ и лощинамъ, поросшимъ густымъ можжевельникомъ и ольховымъ кустарникомъ; мѣстами въ сторонѣ чернѣются торфянники, покрытые мхомъ, оттуда кое-гдѣ извлекается торфъ.

Отъ г. Шавли до м. Янишекъ дорога пролегаетъ по глинистому грун-

(1) По свѣд. начальника III-го отд. инжен. полковн. Бетхера.

ту, въ открытой мѣстности, изрѣдка въ лиственныхъ лѣсахъ, между запаханными полями; у г. Шавель она идетъ близъ шавельскаго озера по топкому болоту. Наконецъ, отъ Янишекъ до границы Курляндіи, и даже до г. Митавы почва земли глинисто-песчаная, открытая и пересѣченная множествомъ рѣчекъ и ручьевъ, принадлежащихъ къ системѣ Курляндской-Аа.

На шавельскомъ шоссе казармъ не имѣется; на таурогенскомъ же 12 каменныхъ, съ особыми сараями и огородами, для нижнихъ чиновъ военно-рабочей команды вѣдомства путей сообщенія и одна казарма офицерская.

Почтовая дорога отъ Шавель въ Тельши.

Отъ ст. Бубье, на таурогенскомъ шоссе, отдѣляется почтовая дорога, чрезъ м. м. Слободку и Лукники въ Тельши.

Пространство отъ ст. Бубье, до м. Слободки покрыто крутыми возвышеніями и глубокими долинами; но при всемъ этомъ, направленіе дороги довольно ровное. На горахъ и въ долинахъ ростутъ сосновые и еловые лѣса, между которыми встрѣчаются и лиственныя деревья. Общій ростъ деревъ до 15 саж. высоты; нѣкоторыя изъ нихъ достигаютъ значительной толщины.

Отъ ст. Слободки до м. Лукники, холмы покрывающіе мѣстность, дѣлаются отложе, дорога идетъ ровная и болѣе по глинистому грунту. Повсюду встрѣчаются обширные выгоны, поросшіе можжевельникомъ и малорослою ольхою, еловыя рощи и лѣса изъ смѣшанныхъ древесныхъ породъ.

Остальная часть дороги отъ м. Лукники до г. Тельши, бо́льшею частію песчаная, имѣетъ частые спуски и подъемы. Вся мѣстность состоитъ изъ цѣпей холмовъ крутыхъ, но не высокихъ, занятыхъ полями, между которыми растетъ ольховый кустарникъ. Очень много пастбищъ покрыто можжевельникомъ (по-польски «ядловецъ», по-жмудски «кадеги»), ягоды котораго жители употребляютъ для окуриванія комнатъ, а вѣтви жгутъ при копченіи мяса.

На этомъ трактѣ, на 18-й верстѣ отъ станціи Бубье встрѣчается рѣка Вента (Виндава), которая весною и осенью разливомъ своимъ затопляетъ дорогу, и тогда съ большою опасностію провозятъ почты и пассажировъ. Всѣ ручьи и рѣчки, принадлежащіе къ системѣ Венты, также наполняются водою, и увеличиваютъ порчу дороги, которая весною, а особенно осенью, бываетъ весьма грязна, и имѣетъ большое вліяніе на замедленіе почтъ и эстафетъ.

Уѣздный почтовый трактъ отъ Вилькоміра чрезъ Поневежъ въ Шавли.

Отъ г. Вилькоміра до станціи Малинской, $22^1/_2$ версты, вся дорога состоитъ изъ черноземной и глинистой почвы; мѣстоположеніе ровное; на 1-й верстѣ встрѣчается крутая гора, на которой нужно тормозить экипажи. По сторонамъ дороги, въ $1^1/_2$ верстѣ, виднѣются густые лѣса. Далѣе до г. Поневежа дорога тяжелая, пески съ мелкими валунами и глина попеременно составляютъ ея грунтъ. Густые лѣса сопровождаютъ дорогу; у м. Рогова представляются открытыя поля. Между станціями Щенсливской и Малинской р. Невяжа начинаетъ свое теченіе вдоль дороги и пересѣкаетъ ее 8 разъ; послѣдній въ 7-ми верстахъ за г. Поневежемъ. Во время весеннихъ и осеннихъ разлитій, Невяжа срываетъ мосты, наполняетъ лежащія вблизи ихъ овраги, и принуждаетъ къ весьма затруднительнымъ объѣздамъ проселочными дорогами по болотистымъ мѣстамъ. Отъ Поневежа до зашт. города Шадова дорога проходитъ нѣсколько большихъ деревень, окрестности ея открыты и ровны. Между Шадовомъ и Радзивилишками мѣстность гориста, лѣсиста и закрыта; отъ Радзивилишекъ до Шавель частію открыта, частію лѣсиста, и близъ этого города гориста. На пространствѣ между Шадовомъ, Радзивилишками и Шавлями, по обѣимъ сторонамъ дороги разстилаются болота, которыя особенно обширны на юго-западъ отъ общаго направленія этого тракта изъ Шадова въ Шавли. Верстахъ въ 9-ти отъ города, при дер. Шиланы начинаетея значительное въ губерніи болото Тируле, и около 5-ти верстъ отъ дороги виднѣется наибо́льшее въ Шавельскомъ уѣздѣ озеро Рекіевъ или Карпіевское, лежащее на рубежѣ двухъ обширныхъ болотъ. На всѣхъ этихъ болотахъ не встрѣчается хорошаго лѣса: тонкій въ объемѣ, онъ не достигаетъ выше четырехъ или пяти сажень.— Деревья стоящія при дорогѣ, на равнинной мѣстности, наклонены отъ запада къ востоку, по причинѣ постоянныхъ сѣверо-западныхъ вѣтровъ.

Почтовая дорога отъ Вилькоміра на Вильно.

Большая почтовая дорога отъ Вилькоміра на Вильно въ предѣлахъ Ковенской губерніи, заключаетъ 16 верстъ. При выходѣ изъ города, она проходитъ чрезъ длинный деревянный мостъ на р. Свентѣ, долина которой имѣетъ ширины, въ этомъ мѣстѣ, около 3-хъ верстъ. Почва земли на дорогѣ песчаная и глинистая, мѣстами черноземъ и болота. На 6-й верстѣ, у мызы Войткушки, дорога подымается, на лѣвый нагорный берегъ Свенты, по крутой, весьма глинистой горѣ. Остальная мѣстность, по которой проходитъ дорога до границы Виленской губерніи гориста и открыта.

Почтовая дорога отъ г. Ковно до м. Тауроггена.

Почтовый трактъ отъ Ковно на Юрбургъ опоясываетъ правый берегъ Нѣмана.

При выѣздѣ изъ Ковно на Вильямпольскую слободу, на рѣкѣ Виліи устроенъ мостъ на плашкотахъ; весною или осенью переправа производится на паромѣ и байдакахъ. На 7-й верстѣ отъ Ковно встрѣчается переправа на паромѣ чрезъ Невяжу, а близъ м. Средники плавучій мостъ чрезъ Дубиссу. Въ Юрбургѣ дорога переходитъ р. Митву, по деревянному мосту; 3 версты не доѣзжая до Тауроггена, находится мостъ на сваяхъ чрезъ р. Шешуву, а весною ходитъ паромъ.

Дорога отъ Ковно на Юрбургъ находится въ весьма дурномъ состояніи, въ особенности въ весеннее и осеннее время; во многихъ мѣстахъ она заливается Нѣманомъ и Невяжею или забрасывается льдомъ. Въ это время проѣздъ прекращается недѣли на три и сообщеніе производится по проселочнымъ дорогамъ и лугамъ, вплавь чрезъ глубокіе ручьи, и по топкимъ болотамъ. На 28, 29 и 30 верстахъ подъ м. Вилькы, приходится во время разливовъ ѣхать вдоль береговъ залитыхъ водою, и покрытыхъ древесными пнями, или же проѣзжающіе должны дѣлать объѣзды, болѣе нежели въ три версты, горою, по глубокимъ пескамъ. Спускъ съ горы въ м. Вилькы опасенъ, какъ по крутизнѣ, такъ и по расположенію у его подошвы глубокаго оврага.

По крайнему неудобству этого тракта, предположено закрыть его, и проложить новый, въ слѣдующемъ направленіи.

Отъ г. Ковно:	число верстъ:
дер. Буды.	22.
м. Чекишки	$20\frac{1}{2}$.
дер. Верадовъ	20.
Г. Россіены	$21\frac{1}{2}$.
Дер. Иле	20.
ст. Царицыно	$16\frac{1}{2}$.
Пошиле	20.
м. Ворне	$21\frac{1}{2}$.
Доргвойне	$16\frac{1}{2}$.
Г. Тельши	15 (1).

(1) По свѣд. Ковен. Губерн. Почт. Конторы.

Почтовая дорога отъ Юрбурга до г. Россіенъ.

Отъ м. Юрбурга отдѣляется почтовый трактъ, чрезъ ст. Бардзе, въ г. Россіены, куда также ѣздятъ и отъ ст. Равданъ. Бо́льшая часть этой топкой, глинистой дороги пролегаетъ чрезъ россіенскіе лѣса, изрѣзанные притоками р. Митвы. Дорога пересѣкается р. р. Имстрою, Онтвардою, Митвою, Видавьею и Шалтоною. Верстахъ въ 10-ти отъ г. Россіенъ она проходитъ полями, песчанымъ грунтомъ, по мѣстности волнистой и бо́льшею частію безводной.

Желѣзныя дороги.

Въ предѣлахъ Ковенской губерніи проходятъ незначительныя части двухъ устраиваемыхъ желѣзныхъ дорогъ: въ Новоалександровскомъ уѣздѣ петербургско-варшавской и въ Ковенскомъ—виленско-прусской.

Петербургско-варшавская желѣзная дорога, пройдя отъ г. Вильны по Виленской губерніи, входитъ въ Новоалександровскій уѣздъ чрезъ пограничную рѣчку Юдину, лѣвый притокъ рѣчки Швогины, восточнѣе озерка Швогины и м. Козачизны, касается западной оконечности озера Диспы и, приближась къ дер. Дришкуны, слѣдуетъ восточнѣе мѣст. Дукшты, мимо двора того же наименованія, чрезъ заст. Саксонишки; оттуда между озерами Смолвы и Висагина, ближе къ послѣднему; далѣе между дворомъ Боркгофъ и дер. Боровка. Пройдя у застѣнка Борткишки, дорога входитъ въ Курляндію, и направляется къ Динабургу ([1]).

Въ Новоалександровскомъ уѣздѣ, на этой части желѣзной дороги будетъ двѣ станціи 3-го разряда: Дукшты и Новоалександровская; послѣдняя близъ заст. Борткишки, въ 18-ти верстахъ отъ Динабурга.

Виленско-прусская желѣзная дорога, составляетъ вѣтвь петербургско-варшавской, отъ которой отдѣляется за Лантворовомъ. Она имѣетъ направленіе на мѣстечки Рыконты, Евье и Жосли Виленской губерніи; а въ Ковенской тянется чрезъ слѣдующія мѣста: дер. Гута, казенныя имѣнія Юргишки и Провенишки, деревни: Невѣровиче, Геселдовиче, Омоле-Гурныя (въ 3-хъ верстахъ отъ Пожайскаго монастыря при Нѣманѣ), Петрашуны-Дольныя; переходомъ чрезъ ручей Гирступисъ, дорога спускается въ долину Мицкевича (лежащую на концѣ г. Ковно, близъ виленской большой дороги), гдѣ устроенъ тоннель. По выходѣ изъ этой долины, дорога приближается къ Нѣману, на которомъ устроивается желѣзный балочный мостъ, на чугунныхъ колоннахъ, длиною 140 саж.

([1]) Карта въ Журн. Главн. Управл. Пут. Сообщ. и Публ. Зданій, 1858 г., кн. 6.

За Нѣманомъ, составляющимъ границу Августовской губерніи, желѣзная дорога направляется чрезъ дер. Маурицы, на варшавскомъ шоссе, и мѣстечки Вильковишки и Вержболово, — въ Королевство Пруссію, чрезъ Сталупиненъ къ г. Кенигсбергу ([1]).

Отъ развѣтвленія этой дороги съ петербургско-варшавскою до г. Ковно 80 верстъ. Въ г. Ковно устроится, на правой сторонѣ Нѣмана, станція 1-го класса, длина которой будетъ 400 саж.; въ Провенишкахъ станція 3-го класса. Отъ Ковно до Провенишекъ, по желѣзной дорогѣ, 19 верстъ 82 саж. Отъ станціи Провенишки до слѣдующей, Жосли, въ Виленской губерніи, 23 вер. 378 саж. ([2]).

бб) Описаніе торговыхъ дорогъ.

Торговыя дороги служатъ сообщеніями главнѣйшихъ пунктовъ Ковенской губерніи со столицами Имперіи, и съ портовыми городами: Ригою, Либавою, Мемелемъ, Тильзитомъ, а также съ Вильномъ, Динабургомъ и внутренними главными рынками.

Важнѣйшія для края торговыя дороги въ уѣздахъ слѣдующія:

Въ Ковенскомъ уѣздѣ:

		Число верстъ ([3]).
1. Изъ г. Ковно	Чрезъ Вилькоміръ и Новоалександровскъ въ Динабургъ.	195½
	Чрезъ Вилькоміръ и Новоалександровскъ въ Петербургъ	699
	По Царству Польскому въ Варшаву	375
2. Изъ г. Ковно, чрезъ м. Румшишки, въ Вильну		96½
3. » » » » м. Румшишки, Кроне, Пупе и Меречь, въ г. Гродно.		163½
4. Отъ г. Ковно чрезъ м. Бобты, Кейданы, Бейсаголу въ г. Шавли.		136¼
5. » » » » Кейданы въ Поневежъ		104¾
6. » » » » » Шавли, въ Ригу		257
7. » » » въ Шаты		53
8. » » » чрезъ Вильки и Эйраголу въ Россіены.		88¼
9. » » » чрезъ Вильки и Юрбургъ, въ Таураггенъ.		126
въ Тильзитъ.		152

([1]) и ([2]) По свѣдѣніямъ начальника дистанціи этой дороги инженеръ-шт.-капит. Риделя.

([3]) Разстоянія опредѣлены измѣреніями, произведенными уѣздными землемѣрами и повѣрены по топографическимъ картамъ (масшт. 3 в. въ дюймѣ), а на почтовыхъ трактахъ по почтовымъ дорожникамъ.

10. Отъ м. Кейданы въ г. Россіены 63½
11. » м. Яново въ м. Шаты. 24

Въ Вилькомірскомъ уѣздѣ:

1. Отъ г. Вилькоміра шоссе { въ г. Ковно. . . . . 64¼ / въ Динабургъ. 131¼
2. Отъ Вилькоміра почтовая дорога въ Вильну 74½
3. » » » « { въ Поневежъ . . . 65¾ / въ Шавли . . . 139¾
4. » » чрезъ Шаты, Кейданы, Эйраголу, въ г. Россіены. 116¾
5. » » чрезъ м. Роговъ, Субочь, Вобольники, въ Ригу. 211¼
6. » » чрезъ Коварскъ въ Купишки 76½
7. » Купишекъ, чрезъ Окмяну, въ Поневежъ 45

Въ Новоалександровскомъ уѣздѣ:

1. Отъ г. Новоалександровска { въ Динабургъ . . . 24½ / въ г. Ковно 171
2. » » » въ з. г. Видзы . . . 46
3. Отъ г. Новоалександровска, чрезъ Дегуце, Дусяты, Комай, Скопишки, Понедели, Биржи, Шенбергъ, въ г. Ригу . . 233¾
4. Отъ г. Новоалександровска, чрезъ Сувеки и Абели, въ м. Ракишки. 66
5. Отъ Новоалександровска чрезъ зашт. гор. Видзы, м. Давгелишки, г. Свенцяны въ Вильну 170
6. Отъ з. г. Видзы, чрезъ Опсу, въ м. Браславъ. 37¾
7. Отъ з. г. Видзы, чрезъ Дрисвяты въ Динабургъ. . . . 63¼
8. Отъ Видзъ, чрезъ Браславъ, въ Друю 67¾

Въ Поневежскомъ уѣздѣ:

1. Почтовая дорога отъ Поневежа, чрезъ Шадовъ, въ г. Шавли 74
2. » » отъ Поневежа, чрезъ Роговъ, Вилькоміръ, въ Вильну 140¼
3. Отъ г. Поневежа чрезъ Новомѣсто, Кейданы, въ г. Ковно 104¾
4. » » » чрезъ Помпяны, Посволь, г. Баускъ, въ г. Ригу. 153¾

5. Отъ г. Поневежа чрезъ Корсакишки, Купишки, Комай и Дусяты, въ г. Динабургъ 141¼
6. » » » чрезъ Помпяны и Посволь, въ Биржи . 63
7. » » » чрезъ Клованы, Линковъ въ Янишки . 86½
8. » » » чрезъ Ремиголу, въ Шаты. 50
9. » » » чрезъ Шавли, въ г. Тельши 148¾
10. По той же дорогѣ въ г. Мемель (въ Пруссіи) 177½

Въ Шавельскомъ уѣздѣ:

1. Шоссе отъ Шавель чрезъ Янишки въ г. Ригу 120¾
2. » » » въ Таурогенъ 96
3. » » » въ Тильзитъ (въ Пруссіи) 122
4. Отъ г. Шавли, чрезъ Шадовъ, Бейсаголу, Монтвидово, Кейданы, въ г. Ковно 136¼
5. Почтовая дорога чрезъ Шадовъ въ Поневежъ 74
6. » » » » Поневежъ, въ Вильну . 214¼
7. » » отъ г. Шавли, чрезъ м. Лукники въ г. Тельши 74¾
8. Отъ г. Шавли, чрезъ Куршаны, Векшне, Ляцковъ, въ Либаву 185¼
9. Отъ г. Шавли, чрезъ Линковъ, въ Баускъ 89½
10. » » » » » Іоганишкеле, Посволь, въ Биржи. 107½
11. » » » » Янишки, въ Жагоры 63½
12. » » » » Покопе, Шидловъ, въ г. Россіены . 69¼
13. » » » » Тельши, въ Мемель 152¼

Въ Тельшевскомъ уѣздѣ:

1. Пограничная, отъ Полангена, чрезъ Кретингенъ, въ Горжды 34½
2. Отъ г. Тельши, чрезъ Сяды, Иллоки, Шкуды, въ Либаву 114½
3. » » » чрезъ Тришки, Окмяны, Митаву, въ Ригу. 161½
4. » » » чрезъ Плунгяны, Корцяны, Кретингенъ, въ Полангенъ 75¾
5. » » » чрезъ Ворне, Колтыняны, Немокшты, въ Россіены 101¼
6. » » » чрезъ Плунгяны, Куле, Горжды, въ Мемель 77½
7. » » » чрезъ Саланты, въ Дорбяны. 70½
8. » » » чрезъ Лукники, Куршаны, въ г. Шавли . 71½

Въ Россіенскомъ уѣздѣ:

1.	Отъ г. Россіены, чрезъ Эйраголу, Кейданы, въ г. Ковно .	$88^1/_4$
2.	» » » чрезъ Немокшты, Колтыняны, Ворне, въ Тельши	$101^1/_4$
3.	» » » чрезъ Шидловъ, въ Шавли, ...	$69^1/_4$
4.	» » » чрезъ Немокшты, Колтыняны, Ретово, Горжды, въ Мемель	$139^1/_2$
5.	» » » чрезъ Немокшты, Скавдвиле, въ Таурогенъ	67
6.	По той же дорогѣ въ Тильзитъ	88
7.	Отъ г. Россіены, чрезъ Шавли, въ Ригу	190
8.	Пограничная дорога изъ Юрбурга въ Тауроггенъ, и далѣе, въ Новомѣсто, Швекшне, Горжды, въ Мемель .	$149^3/_4$

Итакъ, главнѣйшія торговыя дороги, пересѣкающія Ковенскую губернію, суть: петербургско-варшавское шоссе, рижско-тауроггенское шоссе, шавельско-виленская почтовая дорога, ковенско-тауроггенская почтовая дорога, и большія дороги:

а) Изъ Ковно, чрезъ Кейданы, Поневежъ, Посволь, Баускъ (Курл. губ.), въ г. Ригу.

б) Изъ Ковно, чрезъ Эйраголу, г. Россіены, Колтыняны, Ретово, Горжды, въ Мемель (въ Пруссіи).

в) Изъ Ковно, чрезъ Россіены, Ворне, Тельши, Шкуды, въ Либаву.

г) Изъ Ковно, чрезъ Румшишки, въ Вильну.

д) Изъ Ковно, чрезъ Яново, Шаты, Поневежъ, Посволь, въ Биржи.

е) Изъ г. Шавель, чрезъ Лукники, Тельши, Плунгяны и Горжды, въ Мемель.

ж) Изъ Новоалександровска чрезъ г. Видзы, Свенцяны, въ Вильну.

з) Изъ Новоалександровска, чрезъ Дусяты, Комай, Скопишки, Понедели, Биржи, Шенбергъ, въ Ригу.

Прочія дороги служатъ связью менѣе значительныхъ торговыхъ пунктовъ съ главными путями.

Шоссе и почтовыя дороги, въ топографическомъ отношеніи, описаны выше; а пототу остается бросить подобный взглядъ на прочія главнѣйшія торговыя дороги.

1. Большая дорога изъ Ковно, чрезъ Кейданы, Поневежъ, Посволь, Баускъ, въ Ригу,—проходитъ по лѣвому берегу р. Невяжи до самаго м. Кейданъ. Въ мѣстахъ, гдѣ она приближается къ рѣкѣ и переходитъ чрезъ

ручьи, мѣстность гористая, въ отдаленіи же отъ рѣкъ разстилаются равнины.

На 6-верстѣ, около корчмы Нортовской, лежитъ, между двухъ глубокихъ овраговъ большая гора, по крутому и глинистому скату которой пролегаетъ дорога. По причинѣ затруднительнаго взъѣзда на эту гору, въ особенности въ распутицу, нерѣдко случаются несчастія. Подсыпка гравія у подошвы горы, могла бы сдѣлать подъемъ дороги болѣе отлогимъ.

Въ 23-хъ верстахъ отъ Ковно, лежитъ при Невяжѣ м. Бобты, за которымъ дорога переходитъ небольшую рѣчку Гиню, лѣвый притокъ Невяжи. Противъ м. Лабунова существуетъ переправа на паромѣ, и можно выѣхать, у Ясвойне на кейданско-россіенскій трактъ. Отъ м. Лабунова дорога тянется у самой р. Невяжи, которую переходитъ въ м. Кейданахъ, по мосту длиною $45^1/_2$ саж., шир. 4 саж.; за этимъ мѣстечкомъ встрѣчается мостъ на р. Смилгѣ, длиною 18 саж. Проѣхавъ, отсюда, версту, по гористой мѣстности, встрѣчаютъ въ лѣтнее время бродъ на рѣчкѣ Датновкѣ, а весною и осенью дѣлаютъ объѣздъ чрезъ дворъ Кейданы гр. Чапскаго, находящійся менѣе нежели въ полуверстѣ отъ брода. Далѣе дорога слѣдитъ правымъ берегомъ Невяжи; перейдя рѣчку Кросту, входитъ въ казенное имѣніе Сурвилишки; а за р. Лаудой—въ м. Кракиновъ. Предъ м. Новомѣстомъ дорога пересѣкается еще двумя рѣчками Водоктою и Шоею; верстахъ въ 7-ми отъ мѣстечка, она соединяется съ почтовою, изъ Поневежа въ Шавли.

Изъ г. Поневежа ковенско-рижская торговая дорога направляется къ мѣст. Помпяны, первоначально по мѣстности ровной, къ р. Лавенѣ, предъ которою входитъ въ небольшой сосновый лѣсъ. На. р Лавенѣ существуетъ паромный мостъ и гребля длиною 30 саж.; а во время разлива бываетъ перевозъ на паромѣ. Отсюда дорога, по лѣсистой мѣстности, приближается къ р. Истрѣ, и слѣдитъ ея берегами до м. Помпяны. Въ дер. Толочканахъ на Истрѣ устроенъ мостъ на плашкотахъ длиною 8 саж.; дорога оставляетъ Истру и, волнистыми берегами Свольки и Лавены, входитъ въ м. Посволь.

Верстахъ въ 2-хъ отъ этого мѣстечка, дорога развѣтвляется на два тракта: одинъ идетъ чрезъ Криничинъ на м. Вобольники, имъ можно возвратиться въ Поневежъ и Вилькоміръ, или слѣдовать въ Новоалександровскъ,—а другой, трактъ рижскій, направляется чрезъ перевозъ въ околицѣ Попивесѣ, на устьѣ р. Пивесы, и далѣе верстахъ въ 2-хъ отъ праваго берега, почти къ устью р. Тотолы. Эта рѣчка пересѣкаетъ дорогу въ трехъ мѣстахъ—двумя рукавами и своимъ ложемъ; тутъ устроены три моста: накатный въ 1 саж. и два, на плашкотахъ—въ 6 и 8 саж. длиною, а на лугахъ насыпана гребля. Отсюда дорога тянется по глинистому

грунту, правымъ берегомъ Муши, населенною и открытою ея долиною до г. Бауска Курляндской губерніи; потомъ, чрезъ Гросъ-Эккау и Кеккау, входитъ въ Ригу, лѣвымъ берегомъ Западной Двины.

2. Торговая дорога отъ г. Ковно, чрезъ мѣст. Эйраголу, г. Россіены, мѣстечки: Немокшты, Колтыняны, Ретово, Горжды, въ приморскій портовый городъ Мемель, въ Пруссіи.

Этотъ трактъ начинается юрбургскою почтовою дорогою до м. Вильки; откуда онъ направляется по болотистой мѣстности, на м. Чейкишки, за которымъ тянется верстахъ въ $2^1/_2$ отъ Дубиссы. По переходѣ р. Гинявы, гористою долиною р. Дубиссы, дорога соединяется съ кейданско-россіенскимъ трактомъ. За м. Эйраголою въ 2-хъ верстахъ встрѣчается крутая гора и дорога переходитъ на правый, гористый, берегъ Дубиссы. Отъ Плембурга она оставляетъ эту рѣку, и слѣдуетъ по равнинной населенной мѣстности до г. Россіенъ. До м. Немокшты и далѣе до м. Колтыняны, на волнистой мѣстности, дорога часто пересѣкается ручьями и рѣчками. Пограничные лѣса отстоятъ отъ дороги верстахъ въ 8, 10 и болѣе. Въ 7-ми верстахъ отъ м. Скавдвиле встрѣчается таурогенское шоссе, а за нимъ мостъ на Анчѣ, длиною 7 саж. Предъ м. Колтыняны, на р. Окмянѣ мостъ на столбахъ длиною 12 саж. До м. Лавкова, дорога направляется по гористой мѣстности, усѣянной кустами и изрѣзанной рѣчками, а за этимъ мѣстечкомъ скрывается въ ретовскихъ лѣсахъ, гдѣ пересѣкается р. р. Айтрою и Киршнею и болотистымъ верховьемъ р. Юры, на которой устроенъ мостъ въ 6 саж., съ каменнымъ подъемомъ. Отъ мѣст. Ретово до м. Горжды дорога сопровождается лѣсами; въ Горждахъ находится постоянный мостъ на р. Миніи; въ верстѣ за мѣстечкомъ проходитъ прусская граница и въ 15-ти верстахъ находится г. Мемель при проливѣ, соединяющемъ Куришъ-гафъ съ Балтійскимъ моремъ.

3. Торговая дорога отъ г. Ковно, чрезъ г. Россіены, м. Ворне, г. Тельши м. Шкуды, въ г. Либаву.

До м. Колтынянъ ѣдутъ по тому же тракту, какъ выше описано; отъ этого же мѣстечка направляются къ м. Ворне, лежащему къ сѣверу въ 22-хъ верстахъ. Мѣстность повсюду гористая, усѣяна кустами, между которыми возвышаются рощи. Изъ м. Ворне дорога раздѣляется на два тракта: одинъ изъ нихъ, лѣвый, идетъ на Жораны, Плунгяны, въ Кретингенъ; другой— въ г. Тельши. На этомъ послѣднемъ, бо́льшею частію встрѣчается глинистый грунтъ и сыпучіе пески, нѣсколько верстъ занимаютъ болота; дорога поднимается, безпрерывно, съ одного холма на другой. Въ м. Вешвяны она соединяется съ шавельскою почтовою дорогою.

Мѣстность въ окрестностяхъ г. Тельши и до половины дороги въ м.

*

Сяды (отстоящее отъ города въ $22^1/_2$ верстахъ), гористая. Эти горы, впрочемъ, суть только возвышенія отъ 5 до 10 градусовъ. По мѣрѣ приближенія къ Сядамъ, мѣстность дѣлается волнистою и покрыта въ иныхъ мѣстахъ еловыми рощами, или ольховымъ кустарникомъ. Грунтъ дороги глина съ пескомъ. Въ м. Сядахъ мостъ на р. Вардавѣ. До м. Иллоки на 18 верстахъ, чаще встрѣчаются мѣста ровныя, особенно тамъ, гдѣ дорога проходитъ еловыми рощами; грунтъ болѣе твердый. Отъ м. Иллокъ въ Шкуды 19 верстъ, дорога направляется по мѣстамъ, большею частію ровнымъ, съ твердымъ грунтомъ; почему находится въ удовлетворительномъ состояніи. Лѣсовъ встрѣчается очень мало, въ особенности въ окрестностяхъ м. Шкудъ; обыкновенно стоятъ отдѣльныя рощи еловыя и, бо́льшею частію, изъ тонкаго березняка и такой же ольхи. Почти на половинѣ дороги, въ окрестностяхъ м. Александріи, обыкновенно называемомъ *Труйкины*,—лежатъ торфяныя болота, поросшія мхомъ, лишаями и мелкимъ можжевельникомъ. Жители приготовляютъ торфъ для отопленія своихъ *пруаба* (избъ) и для варки пищи, находя что онъ доставляетъ болѣе жару нежели дрова. Чѣмъ ближе къ Шкудамъ, тѣмъ чаще встрѣчаются пространства, покрытыя высокимъ кустарникомъ ольховымъ, орѣховымъ, а низины—лозовикомъ, можжевельникомъ и малорослою ольхою. Въ м. Шкудахъ, дорога два раза пересѣкается р. Бартавою, на которой устроены прочные мосты. Изъ мѣстечка она направляется въ Курляндію, чрезъ Оберъ-Бартау и Гробинъ, въ Либаву.

4. Торговая дорога, изъ г. Ковно, чрезъ Румшишки, въ Вильну.

При выѣздѣ изъ новой части г. Ковно, встрѣчается на дорогѣ крутая, глинистая гора, и вообще, на 22-хъ верстахъ до м. Румшишекъ мѣстность гористая; ее покрываютъ лѣса и рощи еловыя, сосновыя и смѣшанныя изъ разныхъ породъ деревъ, свойственныхъ средней полосѣ Россіи, между которыми, однакоже, преобладаетъ хвойный лѣсъ.

Лѣвый берегъ, вблизи текущаго Нѣмана, постоянно командуетъ надъ правымъ. Въ м. Румшишкахъ мостъ длиною 6 саж. на ручьѣ Провена. По мѣрѣ отдаленія отъ г. Ковно, мѣстность переходитъ въ волнообразную; нагорные берега Нѣмана постепенно понижаются, но все лѣвый командуетъ надъ правымъ.

Отъ м. Румшишекъ до Жижморъ Виленской губерніи 16 верстъ.

5. Торговая дорога чрезъ Яново, Шаты, Поневежъ, Посволь въ Биржи.

Начало этой дороги до м. Яново есть часть ковенско-динабургскаго шоссе. Изъ м. Яново въ Шаты, 24 версты, дорога проходитъ по мѣстности открытой чрезъ м. м. Кульву и Жеймы; на половинѣ разстоянія между этими пунктами встрѣчается р. Ланкеса; у м. Шаты мѣстность бо-

лотистѣе и закрытѣе. Поневежскій трактъ тянется на Ремиголу, чрезъ рѣч. Шумяру и околицу Товяны, окружаясь большими болотистыми пространствами до м. Упиты. Отсюда уже, по открытой, равнинной мѣстности дорога входитъ въ г. Поневежъ, отъ котораго, чрезъ м. м. Помпяны и Посволь и версты 3 за околицу Попивесе, представляется рижскій трактъ; а отъ этого мѣста дорога отклоняется вправо на Биржи, слѣдя лѣвымъ берегомъ р. Тотолы. Близъ дер. Керданы, она пересѣкаетъ р. Упиту, а при м. Подбирже—р. Тотолу; до м. Биржи мѣстность ровная и открытая.

6. Торговая дорога отъ г. Шавли, чрезъ м. Лукники, г. Тельши, м. Плунгяны, Горжды,—въ г. Мемель, въ Пруссіи.

Изъ Шавель ѣдутъ на Тельши почтовымъ трактомъ чрезъ станцію Бубье и Лукники.

Отъ г. Тельши къ м. Леплавки дорога проходитъ, бо́льшею частію, болотами. За мѣстечкомъ встрѣчается болотистая рѣчка Сруя, текущая чрезъ м. Ольсяды, и дорога переступаетъ главный хребетъ тельшевскихъ горъ. Отъ м. Леплавки до мѣст. Плунгяны, мѣстность весьма гористая; потому что эта часть уѣзда по преимуществу наполняется отрогами главной цѣпи горъ. Небольшія болота занимаютъ лощины между возвышеніями; съ правой стороны дороги, то приближается, то отдаляется р. Бобрунга, вытекающая изъ озера Плотелле.

Отъ м. Плунгянъ до г. Тельшъ почти всю дорогу покрываетъ сыпучій песокъ. Отъ м. Плунгянъ дорога направляется чрезъ м. Куле, по мѣстности песчаной, покрытой небольшими сосновыми рощами и кустами. Почти на половинѣ своего протяженія между этими пунктами, она пересѣкается р. Миніею и малыми ея притоками, а въ м. Куле—р. Олонтою. Отсюда, на пути чрезъ м. Вежайце въ Горжды, представляется мѣстность закрытая и пересѣченная ручьями и рѣчками. Подъ м. Вежайце, дорога переходитъ болото, а въ Горждахъ р. Минію.

7. Торговая дорога изъ г. Новоалександровска чрезъ з. г. Видзы, г. Свенцяны, въ Вильну.

Виленская торговая дорога изъ Новоалександровска имѣетъ направленіе на Рымшаны по гористой, глинисто-песчаной и безлѣсной мѣстности. За м. Смолвы, лежащимъ въ полуверстѣ въ сторонѣ отъ дороги, на протяженіи верстъ 8, представляется озеристое и болотистое пространство, мѣстами поросшее лѣсомъ. Предъ м. Рымшаны, мѣстность дѣлается открытою и усѣяна небольшими деревнями; въ мѣстечкѣ р. Млодзянка перетекаетъ дорогу, а 3 версты впереди р. Жилма, текущая въ озеро того же наименованія. З. г. Видзы, лежащій на этомъ трактѣ, тянется на $1\frac{3}{4}$ версты; въ немъ мостъ чрезъ рѣку Моругу.

Перейдя р. Дисну, дорога входитъ въ Виленскую губернію, имѣя направленіе, чрезъ Давгелишки, въ Свенцяны, откуда до Вильны существуетъ почтовый трактъ.

8. Торговая дорога отъ г. Новоалександровска, чрезъ Дусяты, Комай, Скопишки, Понедели, Биржи, Шенбергъ, въ г. Ригу.

Начало этого тракта до станціи Дегуце, $14^1/_4$ верстъ, есть шоссе; отъ этой станціи онъ имѣетъ направленіе на м. Венусово и Дусяты: первая половина этого пространства покрыта озерами, рощами, кустами и весьма гориста; другая открытѣе и менѣе возвышенна.

М. Дусяты лежитъ при большомъ озерѣ Сорты, близъ входа въ него р. Свенты.

Въ почвѣ, по которой проходитъ дорога, болѣе глины и песку, нежели черноземy, весьма много валуновъ, а мѣстами чистый песокъ. Глинистая дорога отъ дождя совершенно расплывается и дѣлается неудобопроѣзжаемою и труднопроходимою. Жители, въ распутицу, обыкновенно отправляются верхами, на своихъ малорослыхъ лошадяхъ: какъ мужчины такъ и женщины, часто два человѣка сидятъ на одной лошади верхомъ.

Отъ м. Дусятъ къ м. Комай мѣстность гористая, иногда измѣняющаяся въ волнообразную. Крутизна горъ не превосходитъ 10 градусовъ.

Вообще, въ Новоалександровскомъ уѣздѣ мѣстоположеніе открытѣе, нежели въ западной части Ковенской губерніи, несмотря на значительное количество рощъ и лѣсовъ. Это происходитъ отъ мѣньшаго количества низменностей, на которыхъ почти не растетъ кустарникъ, столь обильный въ лощинахъ и долинахъ Тельшевскаго уѣзда.

Отъ м. Дусятъ дорога опоясываетъ юго-западную часть озера Сорты, на протяженіи 8-ми верстъ, потомъ перейдя по мосту на проливѣ, соединяющемъ это озеро съ оз. Рошъ,—она слѣдуетъ, чрезъ м. Южинты, къ м. Комай.

Дорога, соединяющая м. Комай съ м. Скопишки, проходитъ въ двухъ имѣніяхъ—казенномъ и гр. Тызенгауза; первая часть ея, подобно всѣмъ дорогамъ въ имѣніяхъ этого помѣщика, въ очень хорошемъ состояніи,—даже во время распутицы весьма удовлетворительна, потому, что поддерживается насыпью гравія; мосты весьма хороши; другая же часть, подходящая къ м. Скопишкамъ, въ дурномъ состояніи. Грунтъ на дорогѣ глинистый, почва на окрестныхъ поляхъ — черноземъ съ глиною, а подпочва глина; поверхность усѣяна валунами разной величины.

Отъ м. Скопишки на Понедели, встрѣчаются оконечности лѣса, прилегающаго къ болоту Натигала, а по выходѣ изъ нихъ, дорога тянется по ровному и открытому пространству въ м. Понедели, перейдя, близъ дер. Срубишки, верховье р. Лавены.

М. Понедели и Попели соединяются ровною дорогою, пересѣкаемою рѣч. Опощею.

Вообще, здѣсь уже не встрѣчается горъ, подобныхъ южной половинѣ Новоалександровскаго уѣзда. Дорога отъ м. Попели въ Биржи тянется по правому берегу рѣки Ровеи. Въ м. Биржи устроенъ мостъ на р. Опощѣ, длиною 28 саж.

Отъ м. Биржи до Шенберга, Курляндской губерніи, дорога лежитъ на равнинахъ, грунтъ ея, попеременно, твердый и глинистый; въ окрестностяхъ двора Гросъ-Понѣмунъ, встрѣчается при берегахъ Нѣменека мѣстность гористая. У двора Германишки, чрезъ эту рѣку существуетъ переправа на паромѣ, къ мызѣ Шенбергу. Дальнѣйшее направленіе тракта въ г. Ригу, чрезъ Нейгутъ, Бальдонъ и Кеккау, по Курляндіи.

Дороги Тельшевскаго, Новоалександровскаго и юго-восточной части Вилькомірскаго уѣздовъ, большею частію, пролегаютъ на мѣстности гористой; въ прочихъ уѣздахъ возвышенности встрѣчаются, иногда, тамъ гдѣ дороги переходятъ рѣки или тянутся по ихъ берегамъ.

Трубъ и малыхъ мостовъ на всякой дорогѣ весьма много; но не всѣ сооруженія и дороги содержатся въ исправности; особенно въ этомъ отношеніи отстали уѣзды Ковенскій и Поневѣжскій.

Нѣкоторые помѣщики постоянно заботятся объ улучшеніяхъ дорогъ въ своихъ имѣніяхъ, поддерживая ихъ насыпкою гравія или, такъ-называемаго въ этомъ краѣ, жвиря, строютъ прочные мосты и дѣлаютъ чрезъ болота трудныя насыпи и гребли. Такія дороги удобны для проѣзда во всякое время года.

Прочія дороги хороши только въ сухое время; но осенью и весною, а также въ лѣтнюю пору отъ проливныхъ дождей онѣ расплываются и замедляютъ движеніе; мосты на такихъ трактахъ въ дурномъ состояніи.

Въ настоящее время, Строительная и Дорожная Коммиссія заботится о раздѣленіи, посредствомъ уѣздныхъ землемѣровъ, почтовыхъ и военно-торговыхъ дорогъ на участки, для равномѣрнаго распредѣленія между жителями повинности исправленія дорогъ и находящихся на нихъ сооруженій. Если это предположеніе осуществится, то можно ожидать улучшенія сообщеній.

вв) Военныя и этапныя дороги.

Въ дѣлахъ Строительной и Дорожной Коммиссіи называются *военно-торговыми* дорогами почти всѣ пути, соединяющіе города и мѣстечки между собою; потому что по нимъ передвигаются войска во время квар-

тированія въ губерніи, или же при перемѣщеніи изъ одного края въ другой. Но собственно *военными* дорогами слѣдуетъ назвать: с.-петербургско-варшавское шоссе, проходящее чрезъ губернскій городъ Ковно въ крѣпость Динабургъ; рижско-таурогенское шоссе, ведущее въ королевство Пруссію; ковенско-виленскую большую дорогу, по которой слѣдовалъ Наполеонъ въ 1812 году; виленско-рижскій почтовый трактъ, проходящій изъ Вильны, чрезъ гг. Вилькоміръ, Поневежъ и Шавли; дорогу отъ Шавель, чрезъ Тельши, Плунгяны, въ г. Мемель (кор. Пруссіи) и отъ г. Тельши, чрезъ Шкуды къ либавскому порту; а также пограничную дорогу изъ Полангена, чрезъ Кретингенъ, Горжды, Швекшне, Новомѣсто, Таурогенъ, и почтовый трактъ изъ Ковно, чрезъ Юрбургъ, въ Таурогенъ.

Все это суть операціонные пути въ случаѣ войны въ этомъ краѣ. Они были уже описаны въ топографическомъ отношеніи.

Этапными дорогами называются тѣ, по которымъ, обыкновенно, препровождаютъ арестантовъ, рекрутовъ и отдѣльныя небольшія команды.

По причинѣ неизмѣняемости этихъ путей, на ночлежныхъ пунктахъ устраиваются особыя укрѣпленныя помѣщенія для арестантовъ, а тѣ селенія, въ которыхъ постоянно расквартировываются слѣдующія по этапу команды, освобождаются отъ постоя войскъ временно квартирующихъ въ губерніи. Слѣдовательно, всякая дорога,—военная, почтовая, торговая и проселочная, можетъ быть въ тоже время и этапною, если по ней постоянно препровождаются этапныя команды.

Въ Ковенской губерніи находятся слѣдующія этапныя дороги:

1. Отъ г. Ковно, чрезъ м. Румшишки, въ Вильну.
2. Отъ г. Ковно, чрезъ м. Кормяловъ и м. Яново, въ Вилькоміръ.
3. Изъ Вилькоміра, чрезъ Товяны и Роговъ въ Поневежъ.
4. Изъ Вилькоміра, чрезъ Ширвинты, въ Вильну.
5. Изъ Новоалександровска, чрезъ Рымшаны и Видзы, въ Свенцяны.
6. Изъ Новоалександровска въ Динабургъ.
7. Изъ Поневѣжа, чрезъ Смильги, Шадовъ и Радзивилишки, въ Шавли.
8. Изъ Тельши, чрезъ Ворне, Колтыняны и Немокшты, въ г. Россіены.
9. Изъ Тельши, чрезъ Лукишки, Шавкяны и Куртовяны, въ Шавли.
10. Изъ Тельши, чрезъ Сяды, Иллоки и Шкуды, въ Либаву.
11. Изъ Тельши, чрезъ Плунгяны, Корцяны, въ Полангенъ.
12. Изъ Шавли, чрезъ Мешкуце, Яишки и Кальве, въ Митаву.
13. Изъ Шавли, чрезъ Подубисъ и Цытовяны, въ Россіены.
14. Изъ г. Россіены, чрезъ Манкуны, Чекишки и Почтово, въ Ковно.
15. Изъ Россіенъ, чрезъ Немокшты и Скавдвиле, въ Таурогенъ.
16. Изъ Россіенъ, чрезъ Шимкайце, въ Юрбургъ.

17. Изъ Таурогена, чрезъ Эйче, въ Юрбургъ.

Какъ видно всѣ эти этапныя дороги составляютъ части шоссе, почтовыхъ и другихъ большихъ дорогъ, за исключеніемъ проселочной дороги, чрезъ м. Подубисъ, которая служитъ соединеніемъ тауроггенскаго шоссе (близъ стан. Бубье) съ большою дорогою изъ Шавель, чрезъ Цытовяны, въ г. Россіены.

гг) Проселочныя дороги.

Ковенская губернія не имѣетъ значительныхъ естественныхъ препятствій, усѣяна селеніями, хотя бо́льшею частію мелкими, но повсемѣстно разсыпанными; а потому весьма естественно, что поверхность ея изрѣзана проселочными дорогами. Каждое мѣстечко, каждая, почти сколько-нибудь значительная, деревня раздѣляютъ свои дороги на тракты, въ отношеніи къ ближайшимъ отъ нихъ портовому или уѣздному городу, или другому какому-либо торговому пункту.

На превосходно-изданныхъ Департаментомъ Генеральнаго Штаба топографическихъ картахъ (1) означены, со всѣми подробностями, всѣ проселочныя дороги. Между ними можно отличать три разряда: дороги, ведущія къ городамъ и большимъ торговымъ мѣстечкамъ, дороги, связывающія селенія съ приходскими мѣстечками, и дороги, соединяющія между собою сосѣднія селенія и господскіе дворы.

Состояніе всѣхъ проселочныхъ дорогъ зависитъ, кромѣ времени года, отъ мѣстности, по которой онѣ проходятъ: на глинистой почвѣ проселки, вполнѣ неудобопроѣзжаемы во время распутицы, но на твердомъ грунтѣ и въ сосновыхъ лѣсахъ, приносятъ нерѣдко большую пользу осенью и весною, служа превосходными объѣздами при большихъ и почтовыхъ дорогахъ.

Мосты на проселочныхъ дорогахъ устраиваются по произволу жителями ближайшихъ селеній; бо́льшею частію они незначительныхъ размѣровъ изъ накатнаго дерева. На большихъ рѣкахъ и рѣчкахъ очень часто устраиваются паромы малыхъ размѣровъ, рѣдко двигающіеся на канатахъ, а чаще на шестахъ. По сношенію владѣльца такого парома съ земскою полиціею, устанавливается такса для проѣзжающихъ, невоенныхъ людей.

дд) Зимнія дороги.

Главныя зимнія дороги въ Ковенской губерніи устанавливаются по направленіямъ обыкновенныхъ трактовъ; но нѣкоторыя торговыя и просе-

(1) Топографическія карты со съемки генералъ-лейтенанта Теннера—3 вер. и 5 в. въ англ. дюймѣ.

лочныя иногда значительно сокращаются въ зимнее время. Озера, непроходимыя болота, рѣки, мокрые и топкіе луга, заставляющіе дѣлать объѣзды, едва покроются снѣгомъ, уже пересѣкаются кратчайшими путями. Мѣстнымъ жителямъ извѣстно выгоднѣйшее направленіе этихъ дорогъ, никогда не измѣняемыхъ.

Вообще, Ковенская губернія не заключаетъ значительныхъ протяженіемъ зимнихъ путей, по отсутствію въ ней большихъ непроходимыхъ препятствій. Зимнія дороги ея, обыкновенно, соединяютъ мѣстечки и селенія, раздѣленныя болотомъ или озеромъ, или же, сокращая протяженіе торговыхъ дорогъ, составляютъ ихъ части.

Болѣе замѣчательныя зимнія дороги учреждаются:

Въ Ковенскомъ уѣздѣ: по рѣкамъ Нѣману и Виліи, — для сообщенія окрестныхъ селеній Августовской и Ковенской губерній съ г. Ковно; чрезъ болото Великій Ройстъ — соединяютъ м. Румшишки и окрестныя селенія съ ковенскимъ шоссе; чрезъ рѣки Вилію, Невяжу и Дубиссу, съ ихъ притоками, для сообщенія селеній противолежащихъ береговъ.

Въ Вилькомірскомъ уѣздѣ зимнія дороги тянутся по рѣкѣ Свентѣ и чрезъ болота, простирающіяся отъ г. Вилькоміра къ границамъ Поневежскаго уѣзда.

Въ Новоалександровскомъ уѣздѣ, виленская торговая дорога, проходящая чрезъ з. г. Видзы, идетъ по озеру Дрисвяты въ Динабургъ; чрезъ это озеро ѣдутъ также въ Новоалександровскъ изъ мѣстечекъ Дрисвяты, Опса и Пеликаны.

Озера Дривяты, Снуды, Струста, Лодзи, Дукшты и другія меньшія, покрываются зимними путями къ окрестнымъ селеніямъ и для кратчайшаго сообщенія съ Динабургомъ, Новоалександровскомъ и Друею.

Въ средней части уѣзда, изъ Новоалександровска въ Ригу ѣдутъ отъ м. Дусяты по озерамъ Сорты и Рошъ.

М. Дусяты соединяется съ торговымъ м. Ракишки зимнею дорогою по озеру Сорты.

Зимнія дороги открываются отъ мѣст. Ракишекъ, въ кратчайшемъ направленіи къ Новоалександровску, чрезъ м. Кревно, по оз. Сорты, чрезъ м. Антузово и по озеру Овиле. Отъ м. Ушполя — чрезъ озеро Аловшу къ шоссе.

Вообще, озеристый Новоалександровскій уѣздъ обильнѣе всѣхъ прочихъ уѣздовъ зимними дорогами.

Въ Поневежскомъ уѣздѣ наиболѣе устанавливаются зимнія дороги чрезъ болота бассейна р. Невяжи, лежащія къ югу отъ гор. Поневежа, а также по р. р. Мушѣ, Лавенѣ и нѣкоторымъ ихъ притокамъ.

Въ Шавельскомъ уѣздѣ зимніе пути проходятъ чрезъ болото Тируле и другія къ нему прилежащія, по озеру Рекіевъ,—для сообщенія мѣстечекъ: Цытовяны, Шавкоты, Шавляны, съ г. Шавли; чрезъ болото, лежащее къ сѣверу отъ м. Грузде, открывается прямое сообщеніе м. Жагоры съ Шавлями. Въ сѣверо-западной части уѣзда, чрезъ болото Команы учреждаются прямыя сообщенія мѣстечекъ-Окмяны съ Лайжевомъ, Тыркшле и Векшне съ Кликоле и Вегери.

Въ Тельшевскомъ уѣздѣ протяженіе зимнихъ дорогъ менѣе значительно; потому что въ этомъ уѣздѣ болота и озера занимаютъ весьма ограниченныя пространства. Для мѣстечекъ Саланты, Гинтелишки и Плотелле, сокращается зимою путь къ м. Ольсяды и г. Тельши, переѣздомъ по озеру Плотелле; изъ м. Лавкова озеромъ Лукшты ближе ѣхать къ мѣст. Ворне; изъ м. Невераны, чрезъ озеро Плинкше, сокращается дорога въ Кальварію.

Въ Россіенскомъ уѣздѣ зимнія дороги открываются, преимущественно, въ южной, болотистой части уѣзда. Такъ, отъ Юрбурга къ мѣст. Таурогену и отъ Гавры къ Юрбургу устанавливаются прямыя сообщенія чрезъ болота, ихъ раздѣляющія. Сверхъ того, зимнія дороги являются по р. Нѣману между прибрежными селеніями и чрезъ разныя рѣки и рѣчки, составляющія бассейнъ Нѣмана, обильно орошающій бо́льшую часть Россіенскаго уѣзда.

Зимніе пути въ Ковенской губерніи обыкновенно устанавливаются въ декабрѣ и январѣ, иногда въ ноябрѣ. Они такъ же непостоянны, какъ и зима этой губерніи: нерѣдко прекрасная санная дорога исчезаетъ отъ дождей и тумановъ, и потомъ въ февралѣ мѣсяцѣ снова устанавливается. Въ мартѣ зимнія дороги, бо́льшею частію, сохраняются на проселкахъ.

д) Населенность дорогъ, т. е. исчисленіе городовъ, мѣстечекъ и селеній и въ нихъ жителей по главнымъ трактамъ.

Ковенская губернія отличается большимъ количествомъ разнаго рода дорогъ: нѣтъ малѣйшаго селенія, къ которому не направлялось бы нѣсколько дорогъ; но главные тракты этой губерніи не отличаются населенностію; селенія чаще расположены въ сторонѣ отъ нихъ; на самыхъ же дорогахъ изрѣдка встрѣчается городъ, мѣстечко или большая деревня; обыкновенно лежатъ о́бруби или застѣнки (сельца), корчмы и отдѣльные дворы.

Приведемъ, для примѣра, населенность ковенско-динабургскаго шоссе:

На немъ лежатъ слѣдующія мѣста:

	Названія мѣстъ:	Число жителей муж.	Число жителей жен. (1)	Число дворовъ.
Ковенскаго уѣзда.	Г. Ковно	12.447	10.522	»
	М. Кормяловъ	97	93	16.
	Стан. и дер. Туржаны	34	28	5.
	Околица Ишоры	29	35	5.
	Дер. Споняны	36	39	6.
	М. Яново	928	990	301.
	Ок. Гудзяны	36	43	7.
Вилькомірскаго уѣзда.	Заст. Подлоки	3	3	1.
	Корч. и заст. Кукавка	2	3	1.
	Заст. Курмели	10	13	4.
	Стан. Погеложе	24	18	1.
	Корч. и дер. Погеложе	66	67	11.
	Заст. Бернатышки	4	3	2.
	Корч. и дер. Лейбашки	62	45	14.
	Г. Вилькоміръ	3.041	3.729	»
	З. Дукштыня	2	2	1.
	М. Видзишки	112	125	21.
	Фол. Деюны	17	21	8.
	Ст. Сташкунишки	20	5	1.
	Корч. Сташкунишки	4	3	1.
	Велька Весь	124	121	23.
	Господ. дв. Куркле	15	10	1.
	Фольв. Адамовъ	»	»	1.
	Господ. дворъ Десюкишки	5	7	1.
	Корч. и дер. Десюкишки	62	59	12.
	Дер. Мокиле	42	46	9.
	Дер. Сиротишки	4	5	1.
	Фол. Мѣшкенишки	3	2	1.
	Стан. Лявжедишки	20	5	1.
	Корч. и дер. Клевяны	66	70	13.
	Корч. и дер. Дыкторы	16	15	4.
	Дер. Кальвеле	11	13	3.
	Мѣст. Лелюны	140	165	20.
	Фольв. Стерканце	8	8	1.

(1) По свѣдѣн. 1857 года.

Вилькомірскаго уѣзда.	Дер. Ажугиры	67	83	21.
	Дер. Антальге	121	127	28.
	Заст. Трокиле	5	4	1.
	Дв. и дер. Яссаны	125	135	32.
	Дер. Гребели	37	42	12.
	Мѣст. Уцяны	392	400	256.
	Дер. Дроничаны	52	59	13.
	Господ. дв. и заст. Вейкутаны	54	40	15.
	Дер. Дегуце	57	58	10.
	Фольв. Родейки	3	2	1.
	Дер. Даржине	26	28	6.
Новоалександров. уѣзда.	Стан. и мѣст. Давгели	37	42	17.
	Фольв. Устроне	7	7	1.
	Дер. Миколаюны	9	8	9.
	Заст. Круминъ	4	5	1.
	Дер. Шукшты	29	17	6.
	Ст. и дер. Дегуце	90	101	16.
	Заст. Погирсе	6	7	2.
	Дер. Осовиты	28	31	5.
	Гор. Новоалександровскъ	1.838	1.631	»
	Итого:	20.477	19.140	

На протяженіи 171 версты шоссе, находится 3 города и 6 мѣстечекъ, а остальныя селенія суть: господскіе дворы и фольварки, деревни, околицы, застѣнки, почтовыя станціи и корчмы. Въ этихъ мѣстахъ обитаетъ 39.617 душъ обоего пола; въ томъ числѣ 20.477 муж. и 19.140 женск. пола. Круглымъ числомъ приходится на одну версту шоссе по 231 жителю обоего пола; но какъ видно, здѣсь главную населенность составляютъ жители городовъ губернскаго и двухъ уѣздныхъ.

е) Путевой указатель.

аа) Разстояніе между городами и другими пунктами внутри края.

Прилагаемая таблица представляетъ разстоянія между городами и другими значительными пунктами внутри Ковенской губерніи.

ТАБЛИЦА

РАЗСТОЯНІЙ МЕЖДУ ГОРОДАМИ И ДРУГИМИ ЗНАЧИТЕЛЬНЫМИ ПУНКТАМИ ВНУТРИ КОВЕНСКОЙ ГУБЕРНІИ.

Купишки.	228¼	192¼	123¾	253½	49¼	217¾	220¼	56⅓	131½	95	102¾	84½	142¼	146⅓	193¾	119	45	96¼	76½	140¾
Горжды.	207¼	81¾	74½	217	74½	36	286¼	148¼	217¼	199¼	143¾	401¾	212⅔	34⅓	109⅓	183¾	355¾	249	212¼	
Юрбургъ.	*42	168¾	210¼	110	155¼	251¼	*177	123	110½	108¾	301	*47	*109	*138 116¼	*217 147¼	*255	*148¼	*84		
Таурогенъ.	126¾	225¼	68	113¼	265¼	*135	142	124½	122¾	343	61	*67	*96	*170 162¼	*297	*190¼	*126			
Шкуды.	271½	89½	47½	311½	113¾	242½	124½	169	395¾	161	59¾	134½	208½	*381¼ 349¾	274½	249¼				
Бирже.	212	208¾	65¼	86½	113	120¾	102½	177¼	164¼	182¼	107½	63	131¼	115½	167¾					
Ворне.	56¼	281½	143½	153	135	139	341	71½	29¾	104¼	172¾	295	188¼	159¾						
Плунгяны.	278¼	140½	211½	193¼	135¾	362½	130	26½	101¼	175¼	*348 316½	241	198¼							
Ракишки.	189½	136¾	160¾	142½	112	204¼	251¾	177	103	66	101½	165¾								
Япишки.	146¾	128¾	73½	273¾	108¼	*113¾	*39	*113 86½	*285½ 227¾	*178¾	*243 175¼									
Шаты.	18	75¼	188	81½	182¾	107¾	50	142	35¼	53										
Кейданы.	57½	206	63½	164¾	89¾	57¾	160	53¼	47¾											
Шадовъ.	227	61¾	*109¼	*34½	*39⅓	*212 180¾	*105¼	*169¼ 105												
Видзы.	268¾	367½	261½	187½	46	152¾	206													
Россіены.	101¼	69¼	101¼	*276¼ 222¾	*169½ 116¾	*105¼ 88¼														
Тельши.	*74¾	*148¾	*321½	*214½	*278¾ 189½															
Шавли.	*74	*246½ 215½	*139¾	*204 136¼																
Поневежъ.	*172½ 141¼	*65¾	*130 104¾																	
Новоалександровскъ.	*106¾	*171																		
Вилькоміръ.	*64¼																			
Ковно.																				

Примѣчаніе. (*) Звѣздочка при цыфрахъ означаетъ, что разстояніе исчислено по почтовому тракту (Маршр. Книжка издан. Почтов. Департ. въ 1857 году съ картою), прочія разстоянія взяты по кратчайшимъ направленіямъ большихъ дорогъ, согласно съ измѣреніями, сдѣланными уѣздными землемѣрами и провѣренными по Военно-Топографической картѣ Ковенской губерніи (3 вер. въ дюймѣ). Два числа въ квадратѣ, изъ которыхъ одно со звѣздочкою, показываютъ разстоянія—одно по почтовому тракту, а другое по прямой большой дорогѣ.

бб) Росписаніе почтовыхъ станцій и на нихъ лошадей.

Въ Ковенской губерніи, по 1-е января 1859 года, находилось слѣдующее число станцій и на нихъ—лошадей ([1]), на разныхъ почтовыхъ трактахъ.

1. *На Ковенскомъ шоссе:*

Станціи.	Число верстъ.	Число лошадей.
Г. Ковно; переправа чрезъ Нѣманъ въ Царство Польское и чрезъ Вилію на Юрбургъ.	»	60
Станція Туржаны.	15½	48
М. Яново: переправа чрезъ Вилію въ Ковно. .	15	48
Ст. Погеложе	17¼	48
Г. Вилькоміръ	16½	84
Ст. Сташкуншки	22¼	48
» Лявжединшки	17¾	48
М. Уцяны	20¼	48
Ст. Давгели	17	48
» Дегуце	15	48
Г. Новоалександровскъ	14¼	4
Ст. Египтенъ, Курляндской губерніи	4½	»
Примѣчаніе. Отъ г. Ковно до ст. Вейверы, Августовской губерніи	19	»
Отъ г. Вилькоміра до стан. Вѣсы, Виленской губерніи.	21	»

2. *На таураггенскомъ шоссе:*

М. Тауроггенъ	»	35
Ст. Нескучная	22	32
» Царицыно	22	32
Ст. Миловидово	18	32
» Бубье.	20¼	35
Г. Шавли.	13¾	63
Ст. Мешкуце	18½	46
М. Яншки	20½	46
Ст. Эллей, Курляндской губерніи	20	»
Примѣчаніе. Отъ м. Тауроггена до прусской станціи Ланцарена.	8	

([1]) По свѣд. Ковен. Губерн. Почт. Конторы.

3. *Боковой тракт отъ станціи Бубье въ г. Тельши.*

Ст. Бубье	»	»
М. Слободка	18	6
» Лукники	21½	6
Г. Тельши	21½	4

4. *Уѣздный тракт отъ г. Вилькоміра до г. Шавли* (1).

Г. Вилькоміръ	»	»
Ст. Малина	22¼	33
» Щенслива	20	33
Г. Поневежъ	23½	33
Ст. Смильги	23	33
М. Шадово	16½	33
» Радзивилишки	15	33
Г. Шавли	19½	76

5. *Тракт отъ Ковно до Таурогена.*

Г. Ковно; переправа чрезъ рѣку Вилію, лѣтомъ мостъ, осенью и весною паромъ, далѣе, за 9 верстъ, на р. Невяжѣ паромъ	»	60
Ст. Почтово	23½	16
М. Средники (2)	19	16
Ст. Рауданы	18½	16
М. Юрбургъ (3)	23	18
Ст. Эйче	22½	15
М. Таурогенъ	19½	27

6. *Боковой тракт отъ Рауданъ въ г. Россіены.*

Станція Бардзе	19½	6
Г. Россіены	25	6

7. *Боковой тракт отъ Юрбурга до г. Россіенъ.*

Ст. Бардзе	22	6
Г. Россіены	25	6

---

(1) Маршрутная Книжка, изданная Почтовымъ Департаментомъ 1857 года.

(2) Въ Средникахъ переправа на паромѣ чрезъ р. Дубиссу.

(3) Въ Юрбургѣ такая же переправа чрезъ р. Митву.

вв) Частныя почты.

Независимо отъ Ковенской Губернской Почтовой Конторы, помѣщикъ Виленской губерніи графъ Тышкевичъ учредилъ почтовыя станціи по тракту отъ г. Ковно, чрезъ м. Румшишки и Жижморы, въ Вильну, для проѣзжающихъ. На станціи въ г. Ковно находится 4 ямщика и 15 лошадей, а на прочихъ (изъ которыхъ одна въ м. Румшишкахъ, Ковенской губерніи а прочія въ Виленской) по 3 ямщика и 12 лошадей. Прогонныя деньги отъ Ковно до г. Вильны 8 р. 50 к. с.; если же кто пожелаетъ брать лошадей на сторону; то среднимъ числомъ полагается 30 к. с. за одну милю.

Содержаніе почтовыхъ лошадей, станцій и ямщиковъ находится въ удовлетворительномъ состояніи. Ежедневный разгонъ лошадей значителенъ: по частнымъ свѣдѣніямъ, ежемѣсячно выручается до 2.000 руб. сер. прогонныхъ денегъ.

гг) О земскихъ почтахъ.

Для передачи корреспонденціи земской полиціи и разъѣздовъ чиновниковъ, при становыхъ квартирахъ и въ нѣкоторыхъ селеніяхъ, устроены земскія почты или же выставляются, на извѣстный срокъ, поочередно, обывательскія лошади съ повозками и проводниками.

Въ Ковенскомъ уѣздѣ, земская почта устроена по трактамъ: изъ г. Ковно въ м. Яново; оттуда, въ м. Кейданы, Эйраголу, Вилькы и обратно въ Ковно.

Въ г. Ковно находится семь лошадей и четыре ямщика; при помянутыхъ становыхъ квартирахъ (Яново, Кейданы, Эйрагола и Вилькы) по четыре лошади и два ямщика(1).

Въ Вилькомірскомъ уѣздѣ: въ г. Вилькомірѣ 7 лошадей и три ямщика, а при 5-ти становыхъ квартирахъ, именно: въ селеніи Погеложе, м. Роговѣ, м. Видзишки, м. Уцяны и м. Оникшты по 4 лошади и два ямщика. На другихъ пунктахъ выставляются, по мѣрѣ надобности, обывательскія лошади (2).

Въ Новоалександровскомъ уѣздѣ: въ г. Новоалександровскѣ 7 лошадей и два ямщика; въ становыхъ кватирахъ, мѣстечкахъ: Солоки, Браславъ, Ракишки и Понедели, а также въ зашт. городѣ Видзы, по четыре лошади и одному ямщику; въ случаѣ же надобности выставляется болѣе (3).

---

(1) По отзыву 1859 года Ковенскаго Земскаго Суда.
(2) По свѣд. 1859 г. Вилькомірскаго Земск. Исправ.
(3) По отзыву 1859 г. Новоалександров. Земск. Исправника.

Въ Поневежскомъ уѣздѣ: при Земскомъ Судѣ, въ г. Поневежѣ, 7 лошадей, три ямщика и три повозки. При становыхъ квартирахъ въ мѣстечкахъ: Новомѣсто, Клованы, Посволь и Вобольники по 4 лошади съ двумя повозками при двухъ ямщикахъ (1).

Въ Шавельскомъ уѣздѣ земская почта устроена на пяти пунктахъ: въ г. Шавли, при Земскомъ Судѣ 7 лошадей и при четырехъ становыхъ квартирахъ въ мѣстечкахъ: Куртовяны, Попиляны, Янишки и зашт. гор. Шадовѣ по 4 лошади; число при нихъ ямщиковъ и повозокъ такое же, какъ и въ Поневежскомъ уѣздѣ (2).

Въ Тельшевскомъ уѣздѣ земскія почты устроены по трактамъ отъ г. Тельши на границы прусскую и курляндскую, а также на г. Россіены; именно: въ г. Тельши, въ мѣстечкахъ Плунгяны, Корцяны, Горжды, Кретингенъ и Иллоки,—по одной трехконной подводѣ и при нихъ по одному ямщику. При становыхъ квартирахъ, въ м. Сяды, Шкуды, Саланты и Ворне, по одной пароконной подводѣ и одному ямщику (3).

Въ Россіенскомъ уѣздѣ, съ необходимымъ числомъ ямщиковъ, находится тоже количество лошадей на земскихъ почтахъ. Въ г. Россіены, по положенію, 7 лошадей и по четыре въ становыхъ квартирахъ: Кроже, Шидлово, Юрбургъ, Шылеле и Ретово (4).

ж) Исчисленіе проѣзжихъ по почтовымъ трактамъ.

аа) Разгонъ почтовыхъ лошадей помѣсячно.

Ниже показано число проѣзжихъ по трактамъ, и разгонъ почтовыхъ лошадей подъ почты, эстафеты и проѣзжихъ,—въ 1857 году, — послѣ войны, когда установился нормальный порядокъ ѣзды (5).

Самый значительный разгонъ почтовыхъ лошадей бываетъ на шоссе: ковенско-динабургскомъ и рижско-тауроггенскомъ, средній—по тракту отъ Вилькоміра въ Шавли, и наименьшій—по трактамъ отъ Ковно до Россіенъ и Тауроггена и отъ Бубье до г. Тельши.

Двѣ станціи — вилькомірская и шавельская отличаются самымъ большимъ разгономъ; потому что лежатъ на пересѣченіи нѣсколькихъ трактовъ; въ первой изъ нихъ втеченіи года вышло въ гонъ 26,253 лошади, а въ послѣдней 19,416.

---

(1) По свѣд. 1859 года Поневежскаго Земскаго Исправника.
(2) Шавельск. Земск. Исправ. 1859 г.
(3) Тельшевск. Земск. Исправ. 1859 г.
(4) Россіен. Земск. Исправн., 1859 г.
(5) По свѣдѣніямъ Ковенской Губернской Почтовой Конторы.

Среднимъ числомъ на каждую станцію приходилось, втеченіи года:

На ковенскомъ шоссе по	16.102	лошади,
» таурогенскомъ » »	14.927	»
» вилькомірско-митавскомъ трактѣ . . .	7.239	»
По тракту отъ Ковно въ Россіены и Таурогенъ	2.286	»
На тельшевскомъ трактѣ	1.629	» (1)

Среднимъ числомъ въ каждый мѣсяцъ, на каждой станціи, было въ разгонѣ лошадей:

на ковенскомъ шоссе	1.341
» таурогенскомъ »	1.243
По тракту изъ Вилькоміра въ Митаву . .	603
» » » » Ковно въ Россіены и Таурогенъ	190
По тракту отъ Бубье въ Тельши	135 (2)

Число проѣзжихъ по почтовымъ трактамъ было слѣдующее въ 1857 г.:

По ковенскому шоссе	34.876
» таурогенскому »	11.071
» тракту изъ Вилькоміра въ Митаву . . .	9.051
» » » » Ковно въ Россіены и Таурогенъ	3.262
» » отъ Бубье въ Тельши	658 (3)

Среднимъ числомъ на каждый мѣсяцъ приходилось проѣзжихъ:

По ковенскому шоссе	2.906
» таурогенскому »	922
» тракту изъ Вилькоміра въ Митаву . . .	754
» » » Ковно до Россіенъ и Таурогена .	271
» » » Бубье въ Тельши	54

Самое большое число проѣзжихъ было чрезъ г. Вилькоміръ: втеченіи 1857 года—6867; т. е. ежемѣсячно, среднимъ числомъ 572 человѣка или въ день по 19.

На разныхъ станціяхъ, число проѣзжихъ и разгонъ почтовыхъ лошадей, въ 1857 году, былъ слѣдующій:

Почтовыя станціи.	Число проѣзжихъ въ 1857 году.	Число лошадей, вышедшихъ въ гонъ въ 1857 году.
По ковенскому шоссе:		
Ковенская	3.807	15.942
Туржанская	3.215	15.372

(1) (2) и (3) Выводы, основанные на нижеслѣд. данныхъ.

Яновская	3.260	15.495
Погеложская	3.313	9.952
Вилькомірская	6.867	26.253
Сташкунишская	3.227	15.593
Лявжедишская	3.040	15.137
Уцянская	2.960	15.545
Давгельская	2.598	16.039
Дегуцкая	2.589	15.894
Итого:	34.876	161.022

По таурогенскому шоссе:

Царицынская	1.184	12.082
Миловидовская	1.168	11.959
Бубьевская	1.646	13.094
Шавельская	2.800	19.416
Итого:	6.798	56.551

По тракту отъ Вилькоміра чрезъ Шавли въ Митаву.

Малинская	1.725	7.374
Щенсливская	1.716	7.285
Поневежская	1.739	7.160
Смильговская	1.734	7.458
Шадовская	1.111	6.232
Радзивилишская	1.026	7.925

Шавельская (см. таурогген. шоссе).

Мешкуцская	2.215	16.101
Янишская	2.058	16.915
Итого:	13.324	76.450

По тракту отъ Ковно до Россіенъ и Тауроггена.

Почтовская	538	2.398
Срединцкая	533	2.313
Равданская	683	2.907
Юрбургская	524	3.697
Бардзевская	206	1.206
Россіенская	202	1.167
Эйчевская	531	2.313
Итого:	3.262	16.001

Отъ стан. Бубье до г. Тельшъ.

Слободская	327	1.571
Лукницкая	331	1.687
Итого:	658	3.258

бб.) Число, званія и мѣста проѣзжихъ, получающихъ подорожныя въ мѣстныхъ казначействахъ.

Въ 1857-мъ году число проѣзжихъ лицъ, получившихъ подорожныя изъ мѣстныхъ казначействъ Ковенской губерніи было 1504 (1). Въ томъ числѣ выдано было подорожныхъ бланковъ изъ уѣздныхъ казначействъ:

Ковенскаго	252
Вилькомірскаго	473
Новоалександровскаго	106
Поневежскаго	150
Шавельскаго	290
Тельшевскаго	133
Россіенскаго	100
Итого:	1.504

Итакъ, самое бо́льшее число проѣзжихъ было въ Вилькомірскомъ уѣздѣ, наименьшее въ Новоалександровскомъ и Россіенскомъ.

Проѣзжавшія лица были разныхъ сословій, но преимущественно купцы и военные. Они отправлялись въ разныя мѣста внутри губерніи и вообще въ Имперіи.

з) О дилижансахъ.

Въ Ковенской губерніи имѣютъ движеніе, по ковенскому и таурогенскому шоссе, почтовые экипажи, учрежденные на трактахъ отъ С. Петербурга до Варшавы и до Таурогена:

Они отходятъ изъ Ковно:

1. Въ *С. Петербургъ*: по понедѣльникамъ и четвергамъ легкіе; по вторникамъ и пятницамъ—тяжелые и по субботамъ экстра-почты.

2. Въ *Варшаву* отходятъ по понедѣльникамъ и пятницамъ легкіе; по вторникамъ и субботамъ тяжелые и по четвергамъ экстра-почты и, кромѣ того, по средамъ и воскресеньямъ одноконныя почты.

3. На *Таурогген*—по понедѣльникамъ, четвергамъ и субботамъ на перекладныхъ бричкахъ.

(1) По свѣдѣніямъ уѣздныхъ казначействъ.

Получаются почты въ *Ковно*:

1. Изъ *С.-Петербурга*—по понедѣльникамъ и пятницамъ—легкія,—по вторникамъ и субботамъ тяжелыя и по четвергамъ—экстра-почты.

2. Изъ *Варшавы*—по понедѣльникамъ и четвергамъ—легкія, по вторникамъ и пятницамъ—тяжелыя, по субботамъ—экстра-почты; и по воскресеньямъ одноконныя почты.

3. Изъ *Таурогена*, на перекладныхъ бричкахъ,—по воскресеньямъ, средамъ и субботамъ (1).

Кромѣ того, въ *Таурогенѣ* еженедѣльно получаются почты:

Изъ *С. Петербурга*	тяжелыхъ 2,	легкихъ 2,	экстра-почтъ .	5
» *Тильзита*	» 3	» »	» . .	7
» *Ковно*	» »	» 3	» »	»

Отправляются изъ Тауроггена:

Въ *С.-Петербургъ*	тяжелыхъ 6,	легкихъ 2,	экстра-почтъ .	6
» *Тильзитъ*	» 2	» 2	» »	6
» *Ковно*	» »	» 3	» »	» (2)

Такимъ образомъ, въ г. Ковно и мѣст. Тауроггенѣ даются мѣста въ почтовыхъ экипажахъ, съ легкими, тяжелыми и экстра-почтами, до мѣстъ лежащихъ на обѣихъ шоссе.

Ѳ ѣздѣ съ письменно-пассажирскими почтами.

Лица, желающія ѣхать при письменно-пассажирской почтѣ, вносятъ на станціи, съ которой отправляются, слѣдующія деньги впередъ за все разстояніе до мѣста, куда ѣхать намѣрены, считая за мѣсто внутри или снаружи экипажа по три копѣйки серебромъ на версту съ каждаго пассажира, безъ различія возраста лѣтъ. При исчисленіи этого платежа, дроби верстъ принимаются за цѣлую версту.

Вышесказанная цѣна мѣстъ одинакова на всѣхъ трактахъ, исключая варшавско-ковенскаго, на которомъ платится за мѣсто:

Въ большихъ каретахъ:

въ I отдѣленіи	по 4 коп. сер.	на версту.
во II »	» $3\frac{1}{2}$ »	
на верху кареты	» $2\frac{1}{2}$ »	

Въ малыхъ каретахъ:

Подобно какъ на прочихъ трактахъ, т.-е. по 3 коп. сер. съ пассажира на версту.

(1) По свѣд. Ковенск. Губерн. Почтов. Конторы.

(2) По свѣд. Таурогген. Пограничной Почтов. Конторы.

Слѣдующій съ письменно-пассажирскою почтою можетъ имѣть съ собою вещей до 30 фунтовъ вѣса, безплатно; если бы желалъ эти вещи застраховать, то долженъ объявить ихъ цѣнность, соотвѣтственно которой вносятся страховыя деньги, считая за первыя сто верстъ по $^1/_4$ коп. сереб. съ рубля, а свыше ста верстъ по $^1/_2$ коп. сер. съ рубля (1).

Слѣдующая таблица показываетъ цѣны за каждое мѣсто отъ г. Ковно въ одинъ путь по петербургско-варшавскому шоссе (2):

Отъ г. Ковно до С. Петербурга.			Отъ г. Ковно до Варшавы.		
Съ легкими и тяжелыми почтами.					
	Мѣста.			Мѣста.	
	Наружныя.	Внутрен.		Наружныя.	Внутрен.
ОТЪ Г. КОВНО:	Рубли.		ОТЪ Г. КОВНО:	Рубли.	
До Вилькоміра	2	3	До Маріамполя	2	3
» Динабурга	7	10	» Кальварія	3	4
» Рѣжицы	10	14	» Сувалокъ	4	5
» Острова	14	19	» Августова	5	7
» Пскова (ст. Крестовъ)	16	22	» Щучина	6	9
» Луги	20	28	» Ломжи	8	12
» Гатчино	24	33	» Остроленки	9	13
» С. Петербурга	25	35	» Пултуска	11	16
			» Варшавы	13	19
Съ экстра-почтами.					
ОТЪ Г. КОВНО:			ОТЪ Г. КОВНО:		
До Вилькоміра	3	5	До Маріамполя	3	4
» Динабурга	10	13	» Кальварія	4	5
» Рѣжицы	14	18	» Сувалокъ	5	6
» Острова	19	25	» Августова	6	8
» Пскова (ст. Крестовъ)	22	28	» Щучина	7	10
» Луги	28	36	» Ломжи	9	13
» Гатчино	33	42	» Остроленки	10	14
» С. Петербурга	35	45	» Пултуска	12	17
			» Варшавы	15	20

(1) Маршрутная книжка, издан. Почтовымъ Департаментомъ 1857 года; стр. 540—542.
(2) По свѣд. ковен. губерн. почтов. конторы.

Между С. Петербургомъ и Таурогтеномъ (прусскою границею) пассажиры отправляются:

а) Съ легкими почтами по одному разу въ недѣлю, а именно: изъ С. Петербурга по вторникамъ, а изъ Таурогтена по средамъ, съ платою за внутреннее мѣсто по 39 руб. сереб. а за наружное по 27 р. с.

б) Съ тяжелыми почтами по одному разу въ недѣлю, а именно: изъ С. Петербурга по четвергамъ, а изъ Таурогтена по понедѣльникамъ съ платою за наружное мѣсто по 27 руб. сереб.

Между Ригою и Таурогтеномъ плата за мѣсто по особой таксѣ (1).

Б. ВОДЯНЫЕ ПУТИ СООБЩЕНІЯ.

а) Естественные или рѣки.

аа) Протяженіе судоходныхъ и сплавныхъ рѣкъ.

Въ Ковенской губерніи находятся три судоходныя рѣки: Нѣманъ, Вилія и Невяжа. Къ сплавнымъ принадлежатъ: Нѣманъ, Вилія, Невяжа, Свента, Дубисса, Митва, Юра, Вента (Виндава), Минія, Свента (Гейлигенъ-Аа), Муша, Лавена, Нѣменекъ и Дрисвята.

По Нѣману суда начинаютъ ходить отъ м. Сверженя, Минской губерніи, или даже отъ р. Уссы при м. Песочномъ; слѣдовательно все протяженіе этой рѣки до 150-ти верстъ, въ предѣлахъ Ковенской губерніи, судоходно.

Р. Вилія, протекающая до 47-ми верстъ по Ковенской губерніи, также судоходна.

Въ нижнихъ частяхъ р. Невяжи, на разстояніи 19-ти верстъ, т.-е. до господскаго двора Бобцина, нѣсколько ниже м. Бобты, ходятъ прусскіе баты (боты) и нагружаются хлѣбомъ въ прибрежныхъ мѣстахъ; дальнѣйшій путь вверхъ по этой рѣкѣ загораживаетъ водяная мельница, устроенная въ Бобцинѣ. Въ половодіе же Невяжа бываетъ судоходною до м. Кейданъ; то-есть на протяженіи до 47-ми верстъ, считая отъ устья до этого мѣстечка.

Длина протяженія сплавныхъ рѣкъ въ предѣлахъ Ковенской губерніи, по собраннымъ на мѣстѣ свѣдѣніямъ, слѣдующая:

Рѣки:	Число верстъ протяженія сплавной части:
Нѣманъ	150 (Все протяженіе ихъ въ
Вилія	47 предѣлахъ Ковен. губ.).
Невяжа	47 (въ половод. отъ Кейданъ).

(1) Академическій Мѣсяцословъ на 1859 годъ; стр. 226.

Свента	около	160 (начин. ниже м. Дусятъ).
Дубисса		70 (отъ м. Лидовянъ).
Митва		30 (отъ ст. Бардзе).
Юра	около	50
Минія	»	30
Вента (Виндава)	»	50
Свента (Гейлигенъ-Аа)	»	30
Муша	»	60
Лавена	»	40
Нѣменекъ	»	70
Дрисвята	»	27
	Всего:	859 верстъ.

Итакъ, общее протяженіе судоходныхъ рѣкъ въ Ковенской губерніи 216 верстъ, въ половодіе 244, сплавныхъ—859 верстъ; слѣдовательно судоходная линія составляетъ $^1/_4$ часть сплавной.

На одну квадратную милю всего пространства Ковенской губерніи (758 кв. м.) приходится: 0,28 или $>^1/_4$ версты судоходнаго и 1,1 версты сплавнаго протяженія рѣкъ.

Гидрографія пяти первоклассныхъ державъ, разсматриваемая въ отношеніи къ судоходности, представляетъ слѣдующіе результаты. На одну квадратную милю всего пространства государства, приходится судоходнаго протяженія рѣкъ:

Въ Британіи и Пруссіи	$>^4/_5$	версты.
» Франціи	$^3/_4$	»
» Австріи	$^2/_3$	»
» Европейской Россіи	$^1/_3$	»
» Царствѣ Польскомъ	$1^1/_{10}$	» (1).

Такимъ-образомъ Ковенская губернія въ судоходномъ отношеніи займетъ въ этомъ ряду послѣднее мѣсто. Сплавъ лѣса на многихъ ея рѣкахъ преграждается чрезъ устройство водяныхъ мельницъ.

Судоходныя и сплавныя рѣки Ковенской губерніи, въ отношеніи къ удобствамъ или неудобствамъ, выгодамъ или невыгодамъ судоходства или сплава, описаны были въ гидрографическомъ обозрѣніи.

бб) Обозрѣніе пристаней относительно къ судоходству.

Пристани въ предѣлахъ Ковенской губерніи слѣдующія:

(1) Руководство къ Статистикѣ, профессора Рославскаго-Петровскаго, 1856 года, стр. 71.

На р. Нѣманѣ: Юрбургъ, Велёна, Средники, Вильки, Ковно и Румшишки.

На р. Виліи: Яново.

На р. Невяжѣ: Червоный—дворъ и Стабовница.

Важнѣйшія изъ пристаней относительно къ судоходству суть тѣ, на которыхъ суда нагружаются, разгружаются и останавливаются съ кладью для зимовки. Такихъ пристаней на р. Нѣманѣ, въ Ковенской губерніи двѣ— *Ковно* и *Юрбургъ.*

Г. Ковно служитъ узломъ важнѣйшихъ водяныхъ путей: изъ приморскихъ частей Восточной Пруссіи (Мемель, Кенигсбергъ и Тыльжа), изъ юго-западныхъ губерній Россіи, Литвы и Царства Польскаго.

Нагруженные колоніальными товарами, прусскіе баты разгружаются на ковенской пристани, и, снова нагрузившись хлѣбомъ, льномъ, коноплею и льнянымъ сѣменемъ, привезенными по Огинской системѣ, Августовскому каналу и рѣкамъ Виліи и Невяжѣ, — возвращаются въ свое государство по Нѣману. Чрезъ ковенскую пристань производится гонка лѣсу по р. р. Нѣману, Виліи и Свентѣ. Въ г. Ковно устроены купеческія конторы, способствующія успѣхамъ торговли, что́ очень важно для прибывающихъ сюда судовъ.

М. Юрбургъ, при входѣ Митвы въ Нѣманъ, пристань важная въ таможенномъ отношеніи; сюда также приходятъ суда изъ Пруссіи для торговли, равномѣрно всѣ нагрузившіяся суда, на разныхъ пристаняхъ р. Нѣмана и его притоковъ, проходятъ чрезъ Юрбургъ въ Пруссію, оплачиваясь установленными пошлинами. Чрезъ Юрбургъ проходитъ весь лѣсъ, сплавленный по нѣманской системѣ.

Вильки и *Веліона,* промежуточныя пристани для судовъ, слѣдующихъ отъ г. Ковно къ Юрбургу; а потому имѣютъ значеніе второстепенное.

Червоный-дворъ и *Стабовница,* удобныя пристани на р. Невяжѣ; прусскіе баты прибываютъ къ нимъ для нагрузки хлѣбомъ, пенькою и льномъ.

Румшишки служитъ приваломъ на порожистой части Нѣмана, при слѣдованіи судовъ отъ Гродна въ Ковно.

Яново, пристань на пути изъ Вильны въ Ковно, для судовъ, слѣдующихъ по Виліи, и гонки лѣса по р. р. Виліи и Свентѣ.

вв) Описаніе прибрежныхъ, населенныхъ мѣстъ и населенія.

Ковенская губернія заключаетъ часть рѣки Нѣмана, — отъ впаденія въ нее р. Стравы, на границѣ съ Виленскою губерніею, до притока р. Святой, пограничной съ Пруссіею; за этимъ послѣднимъ, Нѣманъ, подъ на-

званіемъ Мемеля, входитъ въ Пруссію, и тамъ изливается въ Куришъ-гафъ (1).

Вышеописанная часть Нѣмана отдѣляетъ Ковенскую губернію отъ Августовской и, составляя части границъ уѣздовъ Ковенскаго и Россіенскаго, наполняетъ своею системою уѣзды: Ковенскій, Вилькомірскій и части—Новоалександровскаго, Поневежскаго, Шавельскаго и Россіенскаго.

Все теченіе Нѣмана, въ Ковенской губерніи, сопутствуетъ большая дорога—до м. Румшишекъ — гродненская, которая соединившись здѣсь съ виленскою, слѣдуетъ въ Ковно, а отсюда до м. Юрбурга, Нѣманъ опоясывается почтовою дорогою.

Ковенскій берегъ Нѣмана населенъ разной величины деревнями; онъ представляетъ довольно открытую мѣстность; лѣса лежатъ поодаль отъ теченія рѣки; только близъ м. Румшишекъ болотистый лѣсъ упирается въ Нѣманъ.

На всемъ протяженіи по Ковенскому уѣзду, т. е. отъ р. Стравы до почтовой Россіенской дороги (на Бардзѣ), встрѣчается при Нѣманѣ одинъ городъ Ковно, имѣющій жителей 12.447 муж. и 10.522 жен., и четыре мѣстечки: Румшишки (969 об. п.), Вильки (1181 об. п.), Средники (544 об. п.) и Веліоны (393 об. п.), а въ Россіенскомъ уѣздѣ Скирстымонѣ (497 об. п.) и Юрбургъ (2599 об. п.) (2).

Въ предѣлахъ Ковенской губерніи Нѣманъ принимаетъ судоходныя рѣки Вилію и Невяжу и сплавныя—Дубиссу и Митву.

Все нижнее теченіе Виліи, отъ границы Виленской губерніи, проходящей верстахъ въ четырехъ ниже м. Егужина, до впаденія ея въ р. Нѣманъ, принадлежитъ Ковенской губерніи. Правый берегъ этой рѣки населенъ болѣе нежели лѣвый, заросшій на бо́льшей части своего протяженія лѣсомъ. По лѣвому берегу Виліи тянется шоссе въ Динабургъ, пересѣкающее рѣку въ м. Яново (1918 об. п.), лежащемъ на правой сторонѣ Виліи; тамъ же, вблизи, находится м. Рымки (274 об. п.), главный притонъ раскольниковъ.

На лѣвой сторонѣ, на берегахъ Виліи лежатъ два небольшія, бѣдныя, мѣстечка: Скоруле (263 об. п.) и Кормяловъ (190 об. п.). Отъ м. Яново, по этому же берегу, тянется на Егужинъ виленская дорога, сопровождаемая болотистыми лѣсами. Верстахъ въ пяти выше Яново, Вилія принимаетъ справа сплавную р. Свенту, по которой въ половодіе мелькаютъ лайбы.

---

(1) Рѣка Нѣманъ по вѣдомству путей сообщенія раздѣляется на двѣ дистанціи: верхняя часть рѣки, до впаденія въ нее Гожи, находится въ V-мъ Отдѣленіи XII-го Округа Путей Сообщенія (въ Телѣханахъ Минск. Губ.), а нижняя—отъ р. Гожи до прусской границы, на протяженіи 380 верстъ составляетъ 3-ю дистанцію IV-го Отдѣленія того же Округа.

(2) Число жителей по 10-й народной переписи, въ г. Ковно по свѣд. 1857 года.

Теченіе судоходной части Невяжи сопровождается съ обѣихъ сторонъ большими дорогами изъ Ковно, чрезъ Кейданы на Поневежъ. Долина этой рѣки хотя гористая, но открытая и заселена не частыми деревнями, лежащими бо́льшею частію при дорогахъ; въ сторонѣ находятся лѣса. На лѣвомъ берегу встрѣчаются мѣстечки Лабуновъ (83 об. п.) и Бобты (300 об. п.); при первомъ изъ нихъ небольшой паромъ поддерживаетъ сообщеніе съ противоположнымъ берегомъ. По правой сторонѣ лежитъ значительное торговое мѣстечко Кейданы (2589 об. п.), составляющее предѣлъ судоходства Невяжи въ половодіе.

гг) Описаніе судовъ, ихъ постройки, устройства, оснастки, вмѣстимости, управленія, нужное число людей, плата имъ.

Суда, плавающія по р. Нѣману, раздѣляются на строющіяся внутри края, изъ которыхъ главнѣйшія: *витины, байдаки, струги, барки, полубарки,*— и строющіяся въ Пруссіи—*баты, берлинки.*

Витина, плоскодонное судно (барка) длиною 24, шириною 4 саж., можетъ подымать груза 15 тысячъ пудовъ, при осадкѣ $1^{3}/_{4}$ аршина. Витины строятся въ верхнихъ частяхъ Нѣмана на р. Щарѣ. При сплавѣ, на такой витинѣ находятся: стырникъ (лоцманъ), 15 человѣкъ коренныхъ и 4 подгонника. Первые провожаютъ витину въ Кенигсбергъ или Мемель, а послѣдніе только до извѣстныхъ пунктовъ, помогая при прохожденіи чрезъ затруднительныя мѣста.

Плата стырнику, въ треть, отъ 70 до 100 р. с., коренному, въ мѣсяцъ, отъ 4-хъ до 6-ти р. с., и подгоннику, тоже въ мѣсяцъ, отъ 4-хъ до 5-ти руб. сер.

Есть витины и мѣньшихъ размѣровъ, подымающія только до 8 тыс. пудовъ.

Хорошо построенная витина можетъ служить отъ 6-ти до 7-ми навигацій, и нынѣ сто́итъ до 1.200 р. с.

Обыкновенно на этихъ судахъ сплавляются товары съ верховьевъ Нѣмана въ Пруссію (1).

Байдаки, приходящіе въ Нѣманъ изъ днѣпровской системы, чрезъ Огинскій каналъ,—имѣютъ длины отъ 15-ти до 25 саж., ширины до 4-хъ саж., грузъ отъ 1.000 до 4.500 пудовъ. Они суть тѣ же плоскодонныя суда; скорость ихъ хода, подъ парусами, достигаетъ отъ 5 до 9 верстъ въ часъ.

Обыкновенно, на байдакѣ находится одинъ стырникъ, одинъ отбойникъ и до 10 рабочихъ, которые получаютъ платы въ мѣсяцъ: стырникъ отъ 15

(1) Изъ рукописи инженеръ-капит. Кулаковскаго.

до 20 руб., отбойникъ отъ 8 до 12 р., а рабочіе отъ 3 р. 50 коп. до 5 руб. сер.

Противъ теченія, эти суда препровождаютъ 20 до 50 человѣкъ, а скорость подъ парусами не превосходитъ 3-хъ верстъ въ часъ.

Цѣна за доставку клади между Ковно и Гродно, съ пуда, отъ 3-хъ до 5-ти руб. сер. (1).

Лайба (лодка), длиною 5 саж., шириною 1 саж., подымаетъ груза небол̀е 160—200 пуд., при осадкѣ 14 вершк.; она употребляется преимущественно на р. Вилiи и рѣдко на Нѣманѣ (2).

Струги, имѣющіе длины до 27 саж., подымаютъ до 8.000 пуд., рабочихъ на нихъ отъ 15 до 20 чел.

Барки и полубарки, приходящія изъ Щары и Огинскаго канала, подымаютъ груза отъ 2-хъ до 5-ти тысячъ пудовъ; длина ихъ отъ 15 до 20 саж., ширина отъ 2-хъ до 4-хъ саж.; рабочихъ отъ 7-ти до 12 человѣкъ; осадки въ водѣ отъ 2 до 3 футовъ.

Кромѣ вышеупомянутыхъ судовъ ходятъ также по Нѣману *бѣлорусскіе боты, плоты* съ плетенымъ изъ толстаго прутняка бортомъ; *коробки*,— бревенчатые плоты, на которыхъ подъ крышами изъ еловой коры, укладывается на подмосткахъ ленъ, пенька, льняное сѣмя и другія сырыя произведенія. Плоты-коробки ходятъ только въ жаркіе лѣтніе мѣсяцы, когда по мелководію не могутъ плавать другія суда (3).

Прусскіе баты (*боте*), наподобіе голландскихъ одномачтовыхъ судовъ, съ одною или двумя мачтами, а на кормѣ имѣютъ полумачту. Общая длина такихъ судовъ около 10 саж., ширина 2 саж. Баты всѣ парусные, палубные; съ каютами. Для узнанія направленія вѣтра, на большой мачтѣ имѣется флюгарка. Батъ подымаетъ отъ 2.000 до 5.000 пудовъ, при осадкѣ въ водѣ до 23 вершковъ. Команда на батѣ, кромѣ шкиппера, состоитъ изъ 3-хъ или 4-хъ человѣкъ. Шкиперъ получаетъ въ годъ отъ 150 до 200 руб., а матросъ отъ 30 до 60 руб. сер. (4).

Берлинка, прусское одномачтовое плоскодонное судно, длиною 15 саж., шириною 2 саж., вмѣщающее отъ 3.000 до 4.500 пудовъ, съ осадкой до 20-ти вершковъ. Положеніе судорабочихъ на берлинкахъ тоже, что и на батахъ. Прусскіе баты и берлинки строятся изъ дубоваго дерева, рѣдко изъ сосноваго, въ Мемелѣ, Тильзитѣ и разныхъ деревняхъ при р. Мемелѣ (Нѣманѣ). Дубовыя суда при поддержкѣ существуютъ до 30-ти лѣтъ. Цѣна

(1) Изъ рукописной Статистики Ковен. губернiи, Попова.
(2) Инженеръ-капит. Кулаковскiй.
(3) Рукописн. Статистич. опис. Ковен. губ., Попова.
(4) Свѣд. на мѣстѣ собр.

ихъ, смотря по величинѣ, доходитъ отъ 2.500 до 3.000 талеровъ; при этомъ, разумѣется, главную цѣнность составляетъ желѣзо и паруса. Прусскіе баты и берлинки не красятся, а для бо́льшей прочности смолятся. Дубовыя суда тяжелѣе, а сосновыя легче, но менѣе прочны; зато послѣднія подымаютъ больше груза. На бокахъ батовъ привинчены щиты или крылья, необходимыя при лавированіи судна (1).

Прусскіе баты ходятъ въ море, берлинки — по рѣкамъ и каналамъ, недостигая даже Мемеля.

Цѣны, существовавшія въ 1859 году, на наемъ рабочихъ людей и за доставку клади, были слѣдующія (2):

Наименованіе рѣкъ и пристаней.	Мѣста, до которыхъ существовали цѣны.	ЦѢНЫ НА НАЕМЪ РАБОЧИХЪ.											
		Шкиперу въ цѣлую навигацію.		Стырнику въ одну треть.		Отбойнику въ одну треть.		Чернорабочему въ одинъ мѣсяцъ.		Тяглому въ одинъ мѣсяцъ.		Матросу въ цѣлую навигацію.	
		Руб.	К.	Руб.	К.	Руб.	К.	Руб.	К.	Руб.	К.	Руб.	К.
Рѣка Нѣманъ.	До городовъ:	Отъ 70	—	Отъ 46	—	Отъ 30	—	Отъ 3	50	Отъ 3	50	—	—
	Гродна и	до		до		до		до		до			
	Вильна.	100	—	70	—	50	—	5	—	5	—	—	—
Пристани:													
	До прусскихъ	Отъ		Отъ		Отъ		Отъ		Отъ		Отъ	
	городовъ:	100	—	60	—	40	—	4	50	4	50	20	—
		до		до		до		до		до		до	
Ковенская	Кенигсберга,	150	—	100	—	60	—	7	—	7	—	60	—
и													
	Мемеля,	тоже		тоже		тоже		тоже		тоже		тоже	
Юрбургская.													
	Тильзита.	тоже		тоже		тоже		тоже		тоже		тоже	

(1) Свѣд. на мѣстѣ собр.

(2) Изъ дѣлъ начальника 3-й Дистанціи IV Отдѣленія XII Округа Пут. Сооб.

Наименованіе рѣкъ и пристаней.	Мѣста, до которыхъ существовали цѣны.	ЦѢНЫ ЗА ДОСТАВКУ КЛАДИ.													
		Съ клади вѣсомъ 140 пудовъ.		Съ сотни клепки.		Съ плота или 750 штукъ бревенъ и брусьевъ.		Съ сажени дровъ.				Съ клади вѣсомъ 9 пудовъ.		Съ тысячи кирпичей.	
								Трехполѣнныхъ.		Однополѣнныхъ.					
		Руб.	К.	Руб.	К.	Руб.	К.	Руб.	К.	Руб.	К.	Руб.	К.	Руб.	К.
Рѣка Нѣманъ.	До городовъ: Гродна и Вильна.	—	—	—	—	—	—	—	—	—	—	—	От ъ 60 до 90	—	—
Пристани Ковенская и Юрбургская.	До прусскихъ городовъ. Кенигсберга, Мемеля, Тильзита.	От 2 до 8	ъ 50 —	От 1 до 8	ъ 50 —	От 12 до 15	ъ — —	От — до 1	ъ 75 —	От — до —	ъ 30 45	От — до —	ъ 50 90	От 4 до 6	ъ — —
		От 2 до 7	ъ — —	От 1 до 2	ъ 50 25	От 10 до 12	ъ — —	От — до —	ъ 50 80	От — до —	ъ 25 50	От — до —	ъ 45 70	Не было	
		От 2 до 6	ъ — —	От 1 до 1	ъ — 80	От 8 до 10	ъ 50	От — до —	ъ 40 60	От — до —	ъ 29 40	От — до —	ъ 30 50	От 3 до 4	ъ — —

дд) Разстоянія между разными пунктами и число дней пути вверхъ и внизъ.

На прусскихъ батахъ и берлинкахъ производится перевозка изъ Россіи въ Пруссію зерноваго хлѣба, льнянаго сѣмени и т. п., а оттуда въ Россію соли, сельдей и разныхъ колоніальныхъ произведеній. Плаваніе этихъ судовъ производится на парусахъ между городомъ Ковно и прусскими портовыми городами Кенигсбергомъ, Мемелемъ и Тильзитомъ.

Разстоянія отъ Ковно до Кенигсберга . . . . 317 верстъ
» Мемеля . . . . . 247 »
» Тильзита . . . . . 149 »

На совершеніе между этими городами рейсовъ, употребляется времени, при благопріятствующей погодѣ, отъ г. Ковно до Кенигсберга и въ Мемель отъ 3-хъ до 5 дней, а въ Тильзитъ отъ 2 до 3 дней. Обратно же въ г. Ковно, если благопріятствуетъ попутный вѣтеръ, совершаютъ рейсы, изъ Кенигсберга и Мемеля отъ 5 до 8 дней, и изъ Тильзита отъ 3 до 5-ти дней.

Если же вѣтеръ дуетъ противный, то суда эти стоятъ въ бездѣйствіи, выжидая попутнаго вѣтра, и потому, при отправленіи изъ помянутыхъ

прусскихъ городовъ въ Ковно, находятся въ дорогѣ по шести недѣль и болѣе; ибо эти суда идутъ только на парусахъ и рѣдко когда нанимаютъ людей и лошадей для тяги противъ воды.

Цѣны за доставку клади изъ Ковно въ помянутые прусскіе города, и обратно, отъ 3-хъ до 8-ми коп. сер. за пудъ, а во время военныхъ дѣйствій, т. е. въ 1854 и 1855 годахъ, доходили до 40 коп. сер. за пудъ (1).

Слѣдующая таблица представляетъ разстоянія отъ г. Ковно къ различнымъ пунктамъ на р. Нѣманѣ и число дней пути вверхъ и внизъ (2):

Какой губерніи.	Наименованіе городовъ и мѣстечекъ, при которыхъ производится нагрузка судовъ.	Разстояніе отъ города Ковно.	Выше или ниже отстоятъ отъ Ковно.	Время сплава отъ этихъ мѣстъ.	
				Въ городъ Ковно.	Обратно.
Гродненской.	Городъ Гродно..... ..	320	Выше города Ковно.	Отъ 3 до 4 дней.	Отъ 20 до 30 дней.
	М. Друскеники.....	241		» 3 » 4 »	» 20 » 30 »
Виленской.	» Меречь.....	214		» 2 » 3 »	» 15 » 21 »
	» Немонайце.....	180		2 дня.	15 дней.
	» Олита..... ..	155		2 »	15 »
	» Пуне.....	138		2 »	12 »
Августовской.	» Бальвержишки.....	113		2 »	9 »
	» Прены.....	86		1½ »	5 »
Виленской.	» Бырштаны.....	75		1½ »	4 »
	» Дерсуникишки.....	53		1 »	3 »
Ковенской.	» Румшишки.....	27		1 »	2 »
Августовской.	» Понѣмуны.....	8		1 »	1 »
	» Сапежишки.....	14	Ниже г. Ковно.	1 »	1 »
Ковенской.	» Вилькы.....	28		1 »	1 »
	» Средники.....	42		2 »	1 »
	» Веліона.....	53		3 »	1 »
	» Юрбургъ.....	86		3 »	1 »

ее) Движеніе судовъ за извѣстное число лѣтъ, съ показаніемъ откуда приходятъ и куда отправляются.

Судоходство по Нѣману существуетъ *сплавное* и *взводное* (3). *Сплавное* начинается по вскрытіи рѣки и продолжается до поздней осени. Оно производится посредствомъ витинъ или батовъ, байдаковъ и плотовъ, на которыхъ сплавляется хлѣбное зерно, льняное сѣмя, ленъ, пенька и проч.

(1) Инженеръ-капитанъ Кулаковскій.

(2) Изъ дѣлъ начальника 3-й Дистанціи, IV Отдѣл. XII Окр. Пут. Сооб.

(3) Изъ дѣлъ 3-й Дистанціи IV-го Отдѣленія XII-го Округа Путей Сообщенія.

сырые продукты, изъ губерній Волынской, Минской, Гродненской и Ковенской. Всѣ эти товары доставляются въ Пруссію, обыкновенно въ Кенигсбергъ или Мемель, на тѣхъ же судахъ или перегруженные на прусскіе баты; лѣсной же матеріалъ доставляется, бо́льшею частію, по Нѣману Огинскимъ каналомъ и р. Щарою изъ лѣсовъ Волынской губерніи, съ верховьевъ Нѣмана и его притоковъ, и отправляется на продажу въ Пруссію, въ м. Русню или г. Мемель.

Взводное судоходство начинается съ іюля, когда суда, сложивъ грузъ въ Пруссіи, съ новою нагрузкою идутъ вверхъ по рѣкѣ, на тѣхъ же витинахъ, батахъ, байдакахъ, до г. Гродно; на прусскихъ батахъ и берликахъ до г. Ковно; эти послѣднія рѣдко когда восходятъ далѣе г. Ковно; потому-что, имѣя значительную осадку, не могутъ проходить черезъ пороги и мелководныя мѣста. На этихъ судахъ изъ-за границы обыкновенно доставляются: соль, сельди, деревянное масло и разныя колоніальныя произведенія, красильные матеріалы, стальныя и желѣзныя издѣлія и разные предметы для фабрикъ.

Втеченіи десятилѣтія, съ 1848-го по 1857-й годъ, включительно, по рѣкѣ Нѣману, въ Ковенской губерніи, прошло 23.626 судовъ и 9.800 плотовъ (1); въ томъ числѣ:

въ первое пятилѣтіе (съ 1848—1852-й г.)	судовъ	6.954
	плотовъ	3.741
во второе » (съ 1853—1857)	судовъ	16.672
	плотовъ	6.059
во второе пятилѣтіе болѣе перваго	судовъ	9.718
	плотовъ	2.318
Среднимъ числомъ на каждый годъ приходилось,		
въ десятилѣтіе, —	судовъ	2.362
	плотовъ	980
въ первое пятилѣтіе:	судовъ	1.390
	плотовъ	748
во второе пятилѣтіе:	судовъ	3.334
	плотовъ	1.211

Таблица эта показываетъ подробное распредѣленіе количества судовъ по годамъ:

(1) Изъ дѣлъ 3-й Дистанціи IV Отдѣленія XII-го Округа Пут. Сообщ.

Въ какомъ году.	Грузилось.		Разгрузилось.		Мимо прошло.		Всего.	
	Судовъ.	Плотовъ.	Судовъ.	Плотовъ.	Судовъ.	Плотовъ.	Судовъ.	Плотовъ.
1848	667	499	241	11	180	25	1088	535
1849	620	435	297	30	413	24	1330	489
1850	617	63	459	467	428	173	1504	703
1851	461	42	421	192	212	224	1094	458
1852	1199	314	427	782	312	460	1938	1556
1853	1129	214	458	483	545	484	2132	1181
1854	3145	239	112	655	188	552	3445	1446
1855	3750	195	1980	631	558	361	6268	1187
1856	1402	256	354	442	590	338	2246	1036
1857	1452	223	608	376	139 На зимовку остались	489 121	2581	1209

Итакъ, наибольшее число судовъ прошло въ 1855 году 6.268, наименьшее въ 1848-мъ 1.088; наибольшее число плотовъ прошло въ 1852-мъ году 1.556, наименьшее въ 1851-мъ 458.

Весь грузъ по р. Вилiи и другимъ рѣкамъ, впадающимъ въ Нѣманъ, сплавляется окончательно по р. Нѣману, за границу—въ Пруссію; а потому въ приведенной таблицѣ число судовъ и плотовъ, прошедшихъ по Нѣману и его притокамъ показано въ общей сложности; тамъ приведены также числа: a) судовъ нагружавшихся въ Пруссіи и губерніяхъ Виленской, Гродненской и Августовской и потомъ прошедшихъ чрезъ пристани Ковно и Юрбургъ; b) судовъ, прибывшихъ изъ тѣхъ краевъ и разгрузившихся на этихъ послѣднихъ пристаняхъ, и c) судовъ, прошедшихъ мимо Ковно и Юрбурга.

Число и наименованіе судовъ, проходившихъ по Нѣману въ 1856-мъ и 1857-мъ годахъ, было слѣдующее:

Прусскихъ батовъ . . .	3644
Плотовъ	2149
Витинъ . . .	514
Бѣлорусскихъ ботовъ . . .	201
Лайбъ . . .	173
Пароходовъ . . .	120
Байдаковъ . . .	97
Полуплотовъ . . .	96
Лодокъ . . .	54
Барокъ	14

Берлинокъ	8
Полубарокъ	2 (1).

Собственно по рѣкамъ Виліи и Невяжѣ существуетъ весьма незначительное судоходство.

Такъ, по р. Виліи прошло:

		Судовъ.	Плотовъ.
Въ 1853 году	байдаковъ	2	117
» 1854 »	»	»	179
» 1855 »	байдаковъ	1	132
	лайбъ.	207	?
» 1856 »	лайбъ.	163	?
	байдаковъ	4	127
	берлинокъ	8	?
	Всего	385 судовъ	555 плотовъ.

Среднимъ числомъ на каждый годъ приходилось 96 судовъ и 138 плотовъ.

На р. Невяжѣ движеніе судовъ и плотовъ происходило отъ пристаней Стабовницы и Червонаго-двора въ Пруссію, и батовъ изъ Пруссіи къ тѣмъ же пристанямъ.

	Прусскихъ батовъ.	Плотовъ.
Въ 1853 году прошло	31	8
» 1854 » »	128	»
» 1855 » »	159	»
» 1856 » »	48	»
» 1857 » »	43	2
Всего	409	10

Среднимъ числомъ на каждый годъ приходилось 81 судно и 2 плота (2).

жж) Свѣдѣнія о крушеніяхъ и другихъ несчастныхъ случаяхъ.

Пороги на Нѣманѣ не представляютъ большой опасности для судоходства, судя по незначительному числу несчастныхъ случаевъ, бывающихъ ежегодно на этихъ порогахъ.

Лоцмана (стырники) нанимаются судопромышленниками изъ мѣстныхъ жителей, ходившихъ на судахъ по нѣсколько лѣтъ, и знающихъ въ подробности свойство пороговъ и направленіе фарватера.

---

(1) Изъ дѣлъ 3 Дистанціи IV Отд. XII Окр. Пут. Сообщ.

(2) Изъ дѣлъ 3 Дистанціи IV Отд. XII Окр. Пут. Сообщ.

Вообще, число разбивающихся ежегодно на нѣманскихъ порогахъ судовъ, относится къ числу проходящихъ, какъ 1 : 200, а убытки, претерпѣваемые судопромышленниками къ общей цѣнности товаровъ, какъ 1 : 600 (1).

Бо́льшею частію суда разбиваются внѣ предѣловъ Ковенской губерніи.

Въ навигаціи 1857 года, слѣдовавшая изъ г. Гродна по Нѣману, витина разбилась о подводный камень, выше г. Ковно 30-ю верстами, со стороны Царства Польскаго, при дер. Ковальки; отчего потонулъ бывшій на ней грузъ, стоившій 3.500 руб. сер.

Изъ числа замѣчательныхъ въ 1858 году несчастныхъ случаевъ, въ Ковенской губерніи были:

1) 4 мая, ниже м. Румшишки, въ порогахъ разбился байдакъ гродненскаго купца 3-й гильдіи Коссацкаго, съ грузомъ россіенскаго купца Адельсона, стоимостью 1.400 руб. сер.

2) 16-го мая, въ г. Ковно, при пропускѣ черезъ пловучій мостъ на р. Нѣманѣ витины помѣщика Новогрудскаго уѣзда, убитъ, отъ натиска рулемъ, судорабочій того же помѣщика.

3) 18 августа, при почтовой станціи Рауданы, шедшимъ по теченію Нѣмана пароходомъ Нерисъ, разбита витина съ солью и сельдями, слѣдовавшая изъ Пруссіи; понесенный убытокъ былъ на 3.000 руб. сер. (2).

33) О существующихъ компаніяхъ пароходства на рѣкахъ.

Пароходы начали ходить по р. Нѣману съ 1854 года. Во время военныхъ дѣйствій въ 1854, 55 и 56 годахъ находилось 11-ть пароходовъ подъ названіями: *Ковно, Эльбингъ, Швалбе, Тильзитъ, Фестина, Князь Варшавскій, Фришъ, Велау, Вильно, Кейстутъ* и *Нерисъ;* впослѣдствіи же, т.-е. съ 1856 года остались два *Кейстутъ* и *Нерисъ*, которые и нынѣ постоянно ходятъ между городами Ковномъ и Тильзитомъ, на разстояніи 149 верстъ, по два раза въ недѣлю. Кейстутъ имѣетъ 25 силъ, а Нерисъ 30. Оба принадлежатъ помѣщику Гр. Тызенгаузу, въ компаніи съ виленскимъ купцомъ Гейманомъ, и постоянно занимаются перевозкою пассажировъ и разныхъ товаровъ, получая плату отъ каждаго пассажира отъ 3 до 5 руб. сер., а съ товаровъ отъ 10 до 15 коп. сер. за пудъ; а также иногда буксируютъ купеческія суда. Эти пароходы поднимаютъ груза до 850 пуд., при осадкѣ въ водѣ до 14 вершковъ. На совершеніе рейса между г. Ковно и Тильзитомъ употребляется два дня.

---

(1) Изъ донесенія начальника XII-го Окр. Пут. Сообщ. г. главноуправляющему 15 ноября 1850 г. № 92.

(2) Изъ дѣлъ 3 Дист. IV Отд. XII Окр. Пут. Сообщ.

Иногда прибываютъ изъ Пруссіи на ковенскую пристань и другіе пароходы, но по совершеніи одного или двухъ рейсовъ, втеченіи всей навигаціи, возвращаются въ свое государство, единственно потому, что не могутъ имѣть достаточной прибыли. Въ 1858-мъ году приходилъ въ Ковно, два раза, пароходъ *Фришъ*, въ 30 силъ, принадлежащій ковенскому 1-й гильдіи купцу Готкевичу, въ компаніи съ прусскимъ купцомъ Фришемъ. Въ 1859-мъ году, тоже по два раза приходили прусскіе пароходы *Тильзитъ* и *Гуте-Гоффнунгъ* съ буксирными судами, но опять возвратились въ Пруссію (1).

III) Общія соображенія относительно судоходныхъ и сплавныхъ рѣкъ по различнымъ частямъ края и разстоянія городовъ и другихъ значительныхъ пунктовъ отъ ближайшихъ пристаней.

Выше уже было упомянуто, что гидрографія Ковенской губерніи, разсматриваемая въ отношеніи судоходности, не представляетъ выгодныхъ условій.

Ближайшее разсмотрѣніе показываетъ, что судоходныя рѣки этой губерніи сосредоточены въ юго-западной ея части: здѣсь тянется пограничная часть р. Нѣмана, нижняя часть р. Виліи и Невяжа.

Главныя сплавныя рѣки орошаютъ также югъ Ковенской губерніи; это— Свента, Дубисса, Митва и Юра; а второстепенныя стремятся на сѣверъ— Нѣменекъ, Муша, съ Лавеною, и Вента (Виндава).

Вообще эта губернія имѣетъ самое невыгодное положеніе въ отношеніи судоходныхъ рѣкъ, и оттого въ ней не развито судоходство. На водахъ ковенскихъ плаваютъ суда, принадлежащія жителямъ другихъ губерній и иностранцамъ, и только два парохода — Нерисъ и Кейстутъ, нѣсколько ничтожныхъ лайбъ, полуплоты и рыбачьи лодки, составляютъ собственность мѣстныхъ жителей.

Низовье Нѣмана (Мемель), судоходныя устья Муши (Мухà) и Нѣменека (Мемель), составляющія судоходную Аа, Бартава (Бартау) и Вента (Виндава), дѣлающіяся судоходными въ Курляндіи, — все это отсѣчено отъ Ковенской губерніи; кромѣ того узкая полоса курляндской территоріи отдѣляетъ ее и отъ Западной-Двины. На долю описываемой губерніи остается только невыгодная часть Нѣмана, порожистая Вилія и мало судоходная Невяжа, постоянно стѣсняемая неумѣстнымъ устройствомъ на ней мельницъ.

Сплавныя рѣки тоже не представляютъ выгодъ; онѣ мелѣютъ отъ истреб-

(1) Инженеръ-капитанъ Кулаковскій.

ленія лѣсовъ, ихъ сопровождающихъ; притомъ мельницы весьма часто загражданотъ или сокращаютъ на рѣкахъ пути сплава.

Разстоянія городовъ и другихъ значительныхъ пунктовъ отъ главнѣйшихъ пристаней: Ковно, Юрбурга, на р. Нѣманѣ, Яново на р. Виліи, Кейданъ на Невяжѣ и Вилькоміра на Свентѣ, находятся въ таблицѣ разстояній городовъ и мѣстечекъ.

б) Искусственные водяные пути сообщенія.

аа) Исчисленіе ихъ и общая система.

Въ Ковенской губерніи находится одинъ только, упраздненный, *Виндавскій* каналъ, соединяющій р. Дубиссу, правый притокъ Нѣмана съ р. Вентою (Виндавою), текущею въ Балтійское море.

Виндавскій каналъ начинается отъ устья рѣчки Куртóвки, втекающей въ Дубиссу при станціи Бубье. Отсюда онъ тянется вблизи м. Куртовянъ, по длинному лугу ломанною линіею въ 13 верстъ; отъ дер. Спавде, онъ поворачивается на сѣверо-западъ и, пройдя $1^1/_2$ версты, соединяется съ Вентою при дер. Толуце.

Нѣманъ соединяется съ Днѣпровскою системою, посредствомъ Щары, *Огинскаго* канала, Яцольды и Припети. Щара втекаетъ въ Нѣманъ на границѣ Гродненской и Виленской губерній. Она соединяется въ Минской губерніи, посредствомъ Огинскаго канала, съ Яцольдою, которая впадаетъ въ Припеть, изливающуюся въ Днѣпръ въ Кіевской губерніи. Длина Огинскаго канала 48 верстъ и шлюзной системы 52 вер. (1).

Съ вислинскими водами Нѣманъ соединяется, посредствомъ р. Ганчи, *Августовскаго* канала, р. Бобра и Нарева.

Отъ устья р. Чарна-Ганчи, втекающей въ Нѣманъ выше г. Гродно проходитъ Августовскій каналъ, сначала по теченію этой рѣчки, а потомъ соединяетъ ее съ озерами Бѣлымъ и Нечка (Neczka), лежащими сѣвернѣе г. Августова. Оз. Нечка, посредствомъ р. Нетты соединяется съ р. Бобромъ, изливающимся въ Наревъ, правый притокъ Вислы, выше Варшавы.

Наконецъ, Нѣманъ (Мемель) устьями, посредствомъ *Фридрихова* канала, связывается съ р. Прегелемъ, втекающимъ въ Фришъ-гафъ, при Кенигсбергѣ.

Ново-Дейнскій каналъ, отдѣлясь отъ Прегеля у Тапіау, входитъ въ Куришъ-гафъ; тутъ, у Лабіау, недалеко отъ входа, проведенъ по берегу Куришъ-гафа Большой Фридриховъ каналъ (Grosse Friedrichs Graben) до р.

(1) Изъ отчета представлен. г. главноуправляющ. пут. сообщ. 1850 года.

Гильге, составляющей южное устье Мемеля (Нѣмана), текущаго въ Куришъ-гафъ.

6) КЛИМАТЪ (1).

Климатъ, въ обширнѣйшемъ значеніи этого слова, выражаетъ совокупность всѣхъ атмосферическихъ перемѣнъ; таковы: температура, влажность воздуха, измѣненія высотъ барометра, зависящія отъ давленія атмосферы, безвѣтріе или вліяніе различныхъ вѣтровъ; бо́льшее или мѣньшее напряженіе электричества; чистота воздуха или присутствіе болѣе или менѣе вредныхъ испареній; наконецъ, степень прозрачности атмосферы (2).

а) Воздухъ: температура его по Реомюру вообще и самая низкая, средняя и самая высокая въ разныя времена и въ разныхъ мѣстностяхъ.

Для показанія въ какой постепенности согрѣвается воздухъ днемъ и охлаждается ночью, предлагаемъ составленную г. Самборскимъ таблицу въ которой означены суточныя измѣненія термометра для шести мѣсяцевъ, по наблюденіямъ имъ произведеннымъ въ г. Ковно.

Каждое число есть средній выводъ изъ всѣхъ температуръ, наблюдавшихся въ продолжительное время и принадлежавшихъ къ соотвѣтствующему часу и мѣсяцу (3).

---

(1) Почти вся эта статья составлена инженеръ-поручикомъ Самборскимъ, по шестилѣтнимъ его наблюденіямъ, въ г. Ковно, съ 1851 по 1856 годъ включительно; измѣненія состояли въ примѣненіяхъ къ программѣ и приложеніи дополненій, которыя были упущены г. Самборскимъ. Гимназіи и врачебная управа вовсе не производили метеорологическихъ наблюденій въ Ковенской губерніи.

(2) Alex. Humboldt «Kosmos», Warszawa, 1847 г. Т. I, стр. 388.

(3) Наблюденія ведены по новому стилю. См. § 80 «Физической географіи» Акад. Ленца 1851 года.

Таблица I.

Часы.	СРЕДНІЯ ТЕМПЕРАТУРЫ ПО РЕОМЮРОВУ ТЕРМОМЕТРУ.					
	Январь.	Апрѣль.	Май.	Іюнь.	Сентябрь.	Октябрь.
4 утра.	— 4,°8	3,°1	8,°7	12,°3	7,°4	3,°3
5 »	— 4, 9	3, 3	9, 2	12, 8	6, 9	3, 3
6 »	— 4, 9	3, 7	9, 8	13, 6	7, 5	3, 3
7 »	— 5, 0	4, 2	10, 6	14, 3	8, 3	3, 4
8 »	— 5, 0	5, 1	11, 8	15, 2	9, 0	3, 8
9 »	— 4, 6	6, 1	12, 7	16, 2	10, 5	4, 9
10 »	— 4, 1	6, 9	12, 9	17, 1	11, 8	5, 9
11 »	— 3, 7	8, 1	14, 7	17, 4	13, 0	6, 9
12 »	— 3, 2	8, 7	15, 8	18, 0	13, 9	7, 9
1 попол.	— 2, 8	9, 2	16, 2	18, 2	14, 0	8, 5
2 »	— 3, 0	9, 3	16, 5	18, 3	14, 3	8, 5
3 »	— 3, 2	9, 1	15, 8	18, 3	13, 9	8, 1
4 »	— 3, 6	8, 5	15, 1	18, 4	13, 3	7, 3
5 »	— 3, 9	7, 8	14, 3	17, 5	12, 1	6, 1
6 »	— 4, 0	6, 9	13, 5	16, 9	11, 1	5, 7
7 »	— 4, 1	6, 0	12, 6	16, 0	11, 1	5, 2
8 »	— 4, 2	5, 4	11, 8	15, 0	10, 7	4, 9
9 »	— 4, 3	4, 9	11, 3	14, 1	10, 1	4, 6
10 »	— 4, 4	4, 5	10, 4	13, 4	9, 4	4, 4
11 »	— 4, 5	4, 0	9, 9	13, 0	9, 4	4, 2
12 »	— 4, 6	3, 8	9, 6	12, 8	9, 3	4, 0
1 утра.	— 4, 6	3, 6	9, 3	12, 6	9, 2	3, 8
2 »	— 4, 7	3, 4	8, 9	12, 4	9, 0	3, 6
3 »	— 4, 7	3, 2	8, 6	12, 2	8, 9	3, 4

Въ этой таблицѣ, какъ уже сказано, показаны среднія температуры, но случайныя, — т. е. какія только могутъ быть самыя низкія предъ восхожденіемъ солнца и самыя высокія послѣ полудня, — далеко отстоятъ отъ среднихъ.

Разность между наибо́льшею и наимéньшею температурами, называется въ метеорологіи *амплитудою* ([1]) перемѣнъ температуры. Она бываетъ различна, смотря по временамъ года. Амплитута *возможныхъ* перемѣнъ зимою (въ январѣ, февралѣ и декабрѣ) равна 30°; втеченіи этого времени

([1]) Ближе къ дѣлу и вразумительнѣе назвать это колебаніе температуры или передвиженія термометра *осцилляціею* (oscilliren), заимствуя это понятіе отъ размаховъ маятника, также называемыхъ въ крайнихъ своихъ предѣлахъ. С. О. Полѣвскій.

термометръ не опускается ниже — $23^1/_2°$ и не поднимается выше + $6^1/_2°$. Амплитуды весенних ъ и лѣтних ъ мѣсяцевъ постепенно уменьшаются полуторнымъ градусомъ, и именно термометръ показываетъ: въ мартѣ отъ — $15^1/_2°$ до + 13°, въ апрѣлѣ отъ — 6° до 21°, въ маѣ отъ — $1^1/_2°$ до + 24°, въ іюнѣ отъ + 2° до + 26°, въ іюлѣ отъ + 4° до $26^1/_2°$ и въ августѣ отъ $2^1/_2°$ до $23^1/_2°$. Осенью амплитуда ежемѣсячно увеличивается полуторнымъ же градусомъ: въ сентябрѣ температура бываетъ отъ — 3° до + $19^1/_2°$, въ октябрѣ отъ — 6° до + 18° и въ ноябрѣ отъ — 13° до + $12^1/_2°$.

Такимъ образомъ амплитуда возможныхъ мѣсячныхъ перемѣнъ температуры наименьшая 21° въ августѣ, а самая большая 30° зимою, и именно въ февралѣ мѣсяцѣ.

Крайнія температуры по Реомюрову термометру.

Годъ.	Наибольшія.		Наименьшія.	
1851	22°,4	1 августа	— 19°,6	10 февраля.
1852	22,4	10 »	— 13,4	29 января.
1853	22,4	26 іюля.	— 14,0	3 »
1854	24,8	18 »	— 17,6	14 »
1855	26,5	27 »	— 23,2	2 февраля.
1856	25,8	18 іюня.	— 15,6	7 марта.

Изъ этого видно, что въ Ковно наибо́льшая температура года бываетъ около 22 іюля, наимѐньшая же около 31 января (новаго стиля).

Слѣдующая таблица показываетъ среднюю температуру каждаго наблюдаемаго года, временъ его и мѣсяцевъ ([1]).

([1]) При названіяхъ мѣсяцевъ выставлены жмудскія наименованія.

Таблица II.

Средніе температуры по Реомюрову термометру.							
Годы. / Мѣсяцы.	1851.	1852.	1853.	1854.	1855.	1856.	Средній выводъ.
Январь (Sausis).	— 5°,11	— 2°,09	— 2°,30	— 4°,47	— 6°,90	— 0°,58	— 3°,58
Февраль (Waseris).	— 4,16	— 2,92	— 1,27	— 2,16	— 8,90	— 2,27	— 3,61
Мартъ (Kowas).	+ 3,39	+ 1,72	— 1,39	+ 0,88	+ 0,31	— 2,24	+ 0,44
Апрѣль(Balandis).	+ 8,78	+ 4,46	+ 6,77	+ 4,52	+ 4,35	+ 5,57	+ 5,74
Май (Giagužie).	+ 10,76	+ 14,02	+ 13,45	+ 12,09	+ 9,87	+ 10,60	+ 11,80
Іюнь (Birželis)...	+ 13,20	+ 15,68	+ 15,45	+ 12.44	+ 15,05	+ 14,33	+ 14,36
Іюль (Liepas)..	+ 15,30	+ 14,90	+ 14,69	+ 15,57	+ 15,19	+ 13,86	+ 15,04
Августъ (Rugpiutis).	+ 12,01	+ 13,00	+ 12,05	+ 14,19	+ 14,03	+ 12.38	+ 12,94
Сентябрь (Rugsiejas).	+ 11,48	+ 13,58	+ 8,94	+ 9,92	+ 9,23	+ 9,82	+ 10,50
Октябрь (Spalinis).	+ 6,25	+ 1,24	+ 4,37	+ 6,19	+ 7,85	+ 5,60	+ 5,25
Ноябрь (Łapkritis).	+ 1,63	+ 0,75	— 0,67	+ 0,51	+ 0,47	— 2,12	+ 0,10
Декабрь (Siekis).	+ 0,49	+ 0,40	— 5,62	— 0,20	— 8,63	— 0,72	— 2,38
Зима.....	— 2,93	— 1,54	— 3,06	— 2,28	— 8,14	— 1,19	— 3,19
Весна.....	+ 7,64	+ 6,73	+ 6,28	+ 5.83	+ 4,84	+ 4,64	+ 5,99
Лѣто.....	+ 13,50	+ 14,53	+ 14,06	+ 14,07	+ 15,00	+ 13,52	+ 14,11
Осень.....	+ 6,45	+ 5.19	+ 4,21	+ 5.54	+ 5,85	+ 4,43	+ 5,28
Годъ.....	+ 6,17	+ 6,23	+ 5,37	+ 5,79	+ 4,39	+ 5,35	+ 5,55

Примѣчаніе. Средніе температуры «зимы» и всего «года» въ 1853, 54, 55 и 56 годахъ и «средній выводъ» исправлены бывшимъ учителемъ математики въ Ковенской гимназіи, г. Шимановскимъ.

По шестилѣтнимъ наблюденіямъ съ 1839—43, 45—46 годы, по выводамъ академика Веселовскаго («О Климатѣ Россіи» 1857 г., стр. 4 — 5) средняя температура была слѣдующая: Годъ 5,4. Зима — 3,0. Весна 4,5. Лѣто 14,1. Осень 6,0. Декабрь — 1,1. Январь — 3,4. Февраль — 4,5.

Мартъ — 0,7. Апрѣль 4,4. Май 9,9. Іюнь 12,9. Іюль 14,8. Августъ 14,6. Сентябрь 10,8. Октябрь 5,6. Ноябрь 1,5.

По сравненіи этой таблицы съ I-ю можно убѣдиться, что къ средней суточной температурѣ наиболѣе приближается температура 4-хъ часовъ вечера въ январѣ, 5 часовъ въ февралѣ и декабрѣ, 6 часовъ въ мартѣ и ноябрѣ, 7 часовъ въ апрѣлѣ и октябрѣ и 8 часовъ вечера въ прочихъ мѣсяцахъ.

Есть большое сходство между измѣненіями тепла впродолженіи года съ суточнымъ измѣненіемъ тепла. Вечеру соотвѣтствуетъ осеннее равноденствіе;—въ это время наблюдаемое мѣсто въ умѣренномъ поясѣ получаетъ уже весьма косвенные лучи солнца, теплота прибываетъ медленно и быстро исчезаетъ отъ усиливающагося излученія; въ зимнее солнцестояніе, когда солнце всего дальше отъ насъ, мы получаемъ наименьшее количество теплоты; затѣмъ она постоянно прибываетъ, но еще такъ медленно, что потеря наша теплотою нѣкоторое время увеличивается; въ январѣ бываетъ самый холодный день, но наступаетъ весеннее равноденствіе, соотвѣтствующее восхожденію солнца, и теплота быстро возрастаетъ, доходя до наибольшей степени послѣ лѣтняго солнцестоянія, соотвѣтствующаго полудню въ іюлѣ мѣсяцѣ (1).

Зная среднія мѣсячныя температуры, можно вычислить амплитуды годовыхъ перемѣнъ температуры. Такимъ образомъ, для опредѣленія годовой амплитуды для г. Ковно, на основаніи таблицы II-й, въ столбцѣ «средній выводъ» выбирается самая высокая и самая низкая температура и складываются: для февраля имѣемъ — 3,°61, а для іюля + 15,04; сумма ихъ + 11,°43, составитъ годовую амплитуду для Ковно. Впрочемъ, годовыя амплитуды не имѣютъ большой важности; онѣ служатъ только для раздѣленія климата различныхъ странъ на морской и континентальный. Такъ, о климатѣ Ковенской губерніи можно сказать, что онъ больше чѣмъ континентальный, какъ показываетъ и географическое положеніе губерніи (2).

Барометрическое состояніе воздуха.

Впродолженіи шести лѣтъ, колебанія барометра въ Ковно заключались въ предѣлахъ 282,3 и 307,8 англійскихъ линій. Средняя высота, выведенная изъ всѣхъ наблюденій, равна 297‴,87; слѣдовательно, наибольшая высота почти $^1/_{30}$ частью выше, а наименьшая около $^1/_{19}$ ниже средней высоты барометра (3).

(1) «О климатѣ Россіи», А. Бекетова.

(2) Бывшій старшій учитель математики въ Ковенской гимназіи, г. Шимановскій.

(3) Амплитуда крайнихъ измѣреній барометра въ Ковно, 2-мя англійскими линіями больше чѣмъ въ Парижѣ. См. Pouillet «Zasady Fizyki i Meteorologii», § 26. Warsz. 1854. При сравненіи этомъ г. Самборскій имѣлъ въ виду самое большое стояніе барометра 308‴,73, которое было 19 марта 1857 года.

Таблица III.

Крайнія высоты барометра въ англійскихъ линіяхъ, приведенныя къ температурѣ 13¾ Реомюра.

Годъ.	Наибольшія.		Наименьшія.	
1851	301‴,64	10 февраля (н. ст.).	282‴,32	31 декабря (н. ст.).
1852	305, 22	24 » »	289, 25	25 марта »
1853	305, 55	1 декабря »	291, 14	11 февраля »
1854	305, 88	15 марта »	287, 17	23 декабря »
1855	307, 78	20 декабря »	285, 32	2 января »
1856	307, 79	16 марта »	287, 72	25 ноября »

Наибо́льшее стояніе барометра въ 1851 году было при с.-в. вѣтрѣ и температурѣ — 19°,6; въ 1852 году при безвѣтріи и — 6°,4; въ 1853-мъ при ю.-в. вѣтрѣ и — 2°,8; въ 1854 при с.-в. вѣтрѣ и — 0°,7; наконецъ, въ 1855-мъ и 1856 годахъ при в. вѣтрѣ и температурѣ — 17° и — 4°6.

Наимѣньшая высота барометра сопровождалась въ 1851 году температурою + 1°,5, а въ 1852-мъ — 2°,6; причемъ, оба раза дулъ вѣтеръ съ запада; въ 1853 году наимѣньшее стояніе барометра было при температурѣ + 1°,6; въ 1854-мъ при + 1°; въ 1855-мъ при 0°; всѣ три раза при южномъ вѣтрѣ, а въ 1856 при — 2°,6 и с. з. вѣтрѣ.

Maximum высоты барометра соотвѣтствуетъ бо́льшею частію ясной погодѣ, minimum — бурѣ или мятели; въ первомъ случаѣ среднее направленіе вѣтра восточное, въ послѣднемъ юго-западное. Среднее время наибо́льшаго стоянія падаетъ на 3 февраля, наимѣньшаго на 14 января.

Таблица IV.

Среднія высоты барометра въ англійскихъ линіяхъ, приведенныя къ температурѣ 13°½ Реомюра.

Годы. / Мѣсяцы.	1851.	1852.	1853.	1854.	1855.	1856.	Средній выводъ.
Январь	297‴,08	295‴,78	298‴,85	299‴,55	299‴,12	297‴,96	298‴,06
Февраль	295,43	296,46	297,46	296,69	298,34	299,12	297,25
Мартъ	295,73	297,92	298,50	300,25	297,45	300,60	298,41
Апрѣль	291,08	297,99	298,11	298,46	299,14	298,82	297,24
Май	291,08	297,09	299,39	298,20	298,27	298,13	297,02
Іюнь	295,26	296,73	297,13	297,62	299,39	299,28	297,56
Іюль	295,49	296,47	298,10	298,97	298,07	298,77	297,65
Августъ	295,77	298,50	297,70	298,83	299,18	298,20	298,03
Сентябрь	296,85	296,31	297,73	298,65	299,97	298,72	298,04
Октябрь	296,33	298,21	300,20	299,41	297,43	302,09	298,95
Ноябрь	295,76	297,69	302,14	296,80	301,33	298,03	298,62
Декабрь	296,31	298,25	298,51	295,89	299,78	297,24	297,67
Зима	296,27	296,18	298,19	298,25	297,78	298,95	297,60
Весна	292,63	297,67	298,67	298,97	298,29	299,18	297,57
Лѣто	295,51	297,23	297,64	298,47	298,88	298,75	297,75
Осень	296,31	297,40	300,02	298,29	299,58	299,61	298,54
Годъ	295,18	297,16	298,63	298,50	298,63	299,12	297,87

Вообще въ Европѣ замѣчено, и наблюденія, произведенныя въ Ковно, показываютъ, что въ бо́льшемъ числѣ случаевъ совпадаютъ съ собою: восточное или сѣверное направленіе вѣтра, ясная погода, высшее стояніе барометра и охлажденіе атмосферы, и напротивъ, западный или южный вѣтеръ совпадаетъ съ пасмурною погодою, низшимъ стояніемъ барометра и высшею температурою.

Кемцъ (Kaemtz), убѣдившись наблюденіями, что барометрическія измѣренія показываютъ разность температуръ какого-нибудь мѣста, сравнительно съ другими окрестными, называетъ барометръ *дифференціальнымъ термометромъ*. Это названіе правильно и въ отношеніи результатовъ наблюденій, произведенныхъ въ одномъ и томъ же мѣстѣ; здѣсь, средняя высота барометра показываетъ разность температуръ одного періода времени сравнительно съ другими періодами ему соотвѣтствующими и равными. И такъ, сравнивъ годовыя температуры съ годовыми высотами барометра (таб. II съ таб. III), усмотримъ, что въ Ковно съ 1851-го по 1857-й

температура года постепенно уменьшается, а напротивъ, высота барометра постепенно увеличивается.

Каждому направленію вѣтра соотвѣтствуетъ особенная средняя высота барометра. Совокупность этихъ выводовъ, называемая въ метеорологіи *барометрическими румбами*,— для Ковно слѣдующая:

Сѣверный.	Сѣв.-вост.	Восточн.	Юго-вост.	Южный.	Юго-зап.	Западный.	Сѣв.-зап.
298,'''40	298,'''94	299,'''53	299,'''12	298,'''13	297,'''41	298,'''41	297,'''90

Показанныя среднія высоты барометра приведены къ температурѣ $13\frac{1}{3}^{\circ}$ Р., и выведены изъ наблюденій трехъ лѣтъ, именно 1853, 1854 и 1855 годовъ (1).

Электричество.

Электрическое разряженіе въ западной части губерніи незначительно, по причинѣ сосѣдства съ моремъ. На остальномъ пространствѣ сильныя грозы составляютъ явленіе обыкновенное; онѣ бываютъ преимущественно въ концѣ іюня и въ іюлѣ мѣсяцѣ. Еще и теперь нѣкоторые помнятъ ужасную грозу 30 іюня 1812 года, разразившуюся здѣсь на большомъ пространствѣ послѣ перехода Наполеона чрезъ Нѣманъ. Въ 1855 году, 4-го іюня прошла полосою, чрезъ Ковенскій, Вилькомірскій и Новоалександровскій уѣзды, сильная гроза съ ужаснѣйшимъ ураганомъ, который выворачивалъ съ корнями вѣковыя деревья, срывалъ крыши съ деревянныхъ домовъ и разрушилъ многія ветхія строенія (2)

Качества воздуха полезныя и вредныя для людей, животныхъ и растеній.

Воздухъ въ Ковенской губерніи имѣетъ два противоположныхъ качества, какъ для людей, такъ и для животныхъ и растеній, — полезное и вредное.

Общее полезное его качество есть благопріятная умѣренность; здѣсь не бываетъ продолжительныхъ засухъ, по причинѣ постояннаго дуновенія приморскаго вѣтра; зимнія стужи кратковременны.

Вредное качество воздуха заключается въ весьма рѣзкихъ противоположныхъ перемѣнахъ, являющихся иногда внезапно по нѣсколько разъ въ

---

(1) Статья и наблюденія нижен.-пор. Самборскаго.

(2) «Сельское хозяйство Ковенской губерніи», А. Михневича, въ Журн. Сельск. Хоз., № 6, 1858 года.

день: жаръ мгновенно замѣняется холодомъ, снѣгъ дождемъ; весьма продолжительная осень сопровождается частыми дождями, сильными сѣверными и сѣверо-западными вѣтрами. Такъ, въ 1851 году въ гор. Поневежѣ (средина губер.) лѣто стояло жаркое, термометръ въ іюлѣ показывалъ до 32° на солнцѣ; а 2-го августа замѣчена изморозь; послѣ чего сентябрь былъ снова сухъ и теплота доходила до 21° Р. Даже зимою, 17 января, утромъ было морозу 18°, въ полдень осталось всего 2°, а вечеромъ шелъ дождь,— и такъ продолжалось нѣсколько дней (1). Въ 1858 году, въ средней части губерніи, 4-го іюня было 4° тепла, а ночью морозъ, который повторялся три ночи съ ряду, съ такою силою, что утромъ трава бѣлѣла; тогда пострадали хлѣба (2).

Грязь и болота своими постоянными испареніями значительно портятъ воздухъ, что́ еще замѣтнѣе весною, при́ быстромъ высыханіи почвы.

Въ этихъ случайностяхъ быстрыхъ перемѣнъ и испареніяхъ, заражающихъ воздухъ, кроются причины болѣзней мѣстнаго населенія и животныхъ.

Вредное вліяніе здѣшняго климата отражается иногда и на произведеніяхъ царства растительнаго. Часто поздніе утренніе морозы весною, а ранніе осенью, производятъ то, что въ первомъ случаѣ пропадаетъ цвѣтъ растеній, а въ послѣднемъ, — погибаютъ огородныя растенія, гречиха, а иногда горохъ. Но всего болѣе вредитъ растительности недостатокъ снѣговъ при сильныхъ морозахъ. Такъ, въ Новоалександровскомъ уѣздѣ, въ 1838 году, впродолженіи всей зимы, при безпрерывныхъ сильныхъ морозахъ, почти совершенно не было снѣгу, и потому, даже въ концѣ мая и началѣ іюня, нерѣдко открывали въ тѣни замерзшую землю. Не менѣе хо́лода и морозовъ имѣетъ неблагопріятное вліяніе на растительность теплая погода, продолжающаяся иногда до поздней осени; потому что, въ такомъ случаѣ, появляются на озимыхъ всходахъ черви, и совершенно ихъ истребляютъ (3).

Различныя воздушныя явленія.

Въ Ковенской губерніи обращаетъ на себя вниманіе сѣверное сіяніе, являющееся весною (въ февралѣ 1859 г.), лѣтомъ (іюнь 1859 г.) и осенью (въ августѣ 1859 г.).

---

(1) «Вѣстн. Естеств. Наукъ» 1855 года № 18 стр. 568 изъ «Сельской Лѣтописи» № 79.
(2) Старш. учит. Поневеж. гимназ., О. П. Цытовичъ.
(3) «Сельское хозяйство въ Ковенской губерніи», А. Михневича.

б) Вѣтры: общія свойства; исчисленіе вѣтровъ, направленіе, время, продолжительность, измѣненія, свойства и вліяніе на страну и жителей (1).

По удостовѣренію Гумбольдта (2) въ умѣренномъ поясѣ сѣвернаго полушарія господствуетъ западо-юго-западный вѣтеръ. Наблюденія, произведенныя г. Самборскимъ въ г. Ковно, показали, что здѣсь всего чаще дуетъ вѣтеръ съ запада. Выводы этихъ наблюденій вовсе не противорѣчатъ мнѣнію знаменитаго ученаго; потому во-первыхъ, что въ здѣшнихъ метеорологическихъ журналахъ для означенія направленія вѣтровъ принято не 16, а 8 румбовъ, а во-вторыхъ, что мѣстоположеніе города нѣсколько отклоняетъ дѣйствительное направленіе вѣтра. Бо́льшая часть города расположена вдоль р. Нѣмана, текущей (у самаго города) съ востока на западъ, которой возвышенные берега западо-юго-западный вѣтеръ измѣняютъ въ западный.

Изъ 1000 случаевъ, наблюдавшихся ежегодно, были слѣдующіе вѣтры:

Годъ.	С.	С. в.	В.	Ю. в.	Ю.	Ю. з.	З.	С. з.	Безвѣтріе.
1851	43	38	135	81	100	86	232	59	226
1852	108	92	105	57	81	65	265	65	162
1853	62	81	213	113	43	59	221	68	140
1854	68	51	86	95	124	89	273	113	101
1855	89	49	105	135	105	92	170	135	120
1856	79	43	43	175	74	115	257	137	77
Средн. ч.	75	59	115	109	88	84	236	96	138

Средній выводъ изъ наблюденій за шесть лѣтъ представляетъ слѣдующая таблица, въ которой показаны числа и направленія вѣтровъ въ каждомъ отдѣльно мѣсяцѣ.

---

(1) Статья и наблюденія г. Самборскаго.

(2) «Kosmos», T. I, str. 337, Warszawa, г. 1849.

Вѣтры. / Мѣсяцы.	С.	С.-в.	В.	Ю.-в.	Ю.	Ю.-з.	З.	С.-з.	Безвѣтріе.
Январь	1	1	5	7	5	2	3	2	5
Февраль	2	1	2	3	3	2	6	3	6
Мартъ	4	2	4	2	2	2	6	4	5
Апрѣль	3	3	5	2	2	2	8	3	2
Май	2	3	5	3	1	1	8	4	4
Іюнь	2	2	3	1	2	2	9	5	4
Іюль	3	2	3	2	3	2	9	3	4
Августъ	2	2	3	2	1	3	11	3	4
Сентябрь	2	2	3	1	2	4	8	3	5
Октябрь	2	—	2	5	3	5	7	2	5
Ноябрь	2	3	6	6	4	3	3	2	1
Декабрь	2	1	2	6	5	3	9	1	2
Зима	5	3	9	16	13	7	18	6	13
Весна	9	8	14	7	5	5	22	11	11
Лѣто	7	6	9	5	6	7	29	11	12
Осень	6	5	11	12	9	12	18	7	11
Годъ	27	22	43	40	33	31	87	35	47

Таблица эта показываетъ, что въ январѣ и ноябрѣ всего чаще дулъ, вѣтеръ восточный и юго-восточный, въ прочихъ же мѣсяцахъ—западный.

Изъ 100 случаевъ, при одномъ и томъ же вѣтрѣ была слѣдующая погода:

Направленіе вѣтровъ.	Состояніе погоды.			
	Ясно или облачно.	Перемѣнно.	Пасмурно.	Дождь или снѣгъ.
Сѣверный	43	8	39	10
Сѣверо-восточный	33	11	38	18
Восточный	53	8	31	8
Юго-восточный	46	7	33	14
Южный	35	7	41	17
Юго-западный	18	6	52	24
Западный	39	16	26	19
Сѣверо-западный	28	13	42	17

Изъ этой таблицы видно, что восточный вѣтеръ чаще сопровождается погодою ясною, а напротивъ того юго-западный — пасмурною и дождемъ. Этотъ выводъ вполнѣ согласуется съ показанными выше барометрически-

ми румбами, по которымъ мы замѣтили, что восточному вѣтру соотвѣтствуетъ самое высокое, а юго-западному самое низкое стояніе барометра.

Въ бо́льшемъ числѣ случаевъ гроза бываетъ при западномъ, градъ при сѣверо-западномъ, а буря при юго-западномъ вѣтрѣ. Среднимъ числомъ гигрометръ показываетъ: 0,79 при восточномъ, 0,81 при сѣверо-восточномъ и юго-восточномъ, 0,84 при сѣверномъ и южномъ, 0,86 при сѣверо-западномъ, 0,87 при западномъ и 0,88 при юго-западномъ вѣтрѣ.

Вѣтры въ Ковенской губерніи бываютъ очень непостоянны. Господствующимъ есть западный, хотя въ январѣ и ноябрѣ чаще дуютъ восточные или юго-восточные. Осенью и зимою число вѣтровъ в. и ю.-в., вмѣстѣ взятыхъ, равно числу вѣтровъ з. и с.-з., весною же и лѣтомъ число послѣднихъ въ два раза больше числа в. и ю.-в. Вообще же изъ 100 случаевъ западный вѣтеръ дуетъ 27 разъ, восточный и юго-восточный по 13-ти разъ каждый, сѣверо-западный 11, южный и юго-западный по 10-ти, сѣверный 9 и сѣверо-восточный 7 разъ. Отъ частой перемѣны вѣтровъ происходитъ и частое измѣненіе погоды и температуры. Какое на эту послѣднюю имѣетъ вліяніе направленіе вѣтровъ, представляетъ слѣдующая таблица, выведенная изъ наблюденій 4-хъ лѣтъ (съ 1853 по 1857 годъ).

НАПРАВЛЕНІЕ ВѢТРОВЪ.	Средн. температура по Р.		
	Въ январѣ и февралѣ.	Въ іюлѣ и августѣ.	Среднее.
Сѣверный	—7°,9	12°,7	2°,4
Сѣверо-восточный	—8, 9	13, 4	2, 3
Восточный	—7, 2	15, 7	4, 2
Юго-восточный	—1, 2	16, 3	7, 6
Южный	0, 2	15, 2	7, 7
Юго-западный	—0, 7	15, 1	7, 2
Западный	—0, 5	14, 0	6, 8
Сѣверо-западный	—4, 3	14, 4	5, 0

Изъ этой таблицы усматривается слѣдующее:

1. Въ зимнее время с.-в. вѣтеръ холоднѣе с.; это происходитъ отъ того, что первый изъ нихъ приноситъ къ намъ воздухъ, прикасающійся къ материку весьма охлажденному полярными морозами и непрерванному незамерзающими водами; на сѣверѣ же зимою, ледянистая равнина океана во многихъ мѣстахъ прорѣзывается щелями и полыньями (1).

(1) См. «Физическое Землевѣдѣніе», Хотинскаго. С.-Пб. 1853 г., Т. III, стр. 75.

2. Въ лѣтнее время в. и ю.-в. вѣтры теплѣе ю.; причина тому та, что на востокѣ и юго-востокѣ лежитъ обширный материкъ, отъ котораго сильно нагрѣвается воздухъ, заносимый этими вѣтрами.

3. Въ лѣтніе мѣсяцы з. вѣтеръ холоднѣе с.-з.; потому-что на западѣ, въ ближайшемъ разстояніи отъ губерніи находится Балтійское море, которое лѣтомъ охлаждаетъ воздухъ, зимою же воды этого моря, относительно, высшую свою температуру сообщаютъ воздуху и тѣмъ уменьшаютъ его холодъ.

4. Разность температуръ, зависящихъ отъ направленія вѣтровъ, значительно менѣе лѣтомъ (3^0,6), чѣмъ зимою (9^0,1); это поясняется тѣмъ во-первыхъ, что близость моря, уравниваетъ въ лѣтнее время температуру, и во-вторыхъ, что вообще причины, имѣющія вліяніе на эту послѣднюю, рѣзче обозначаются зимою.

Примѣчаніе. При изложеніи, какое вліяніе имѣетъ направленіе вѣтровъ на температуру, г. Самборскій не упускалъ изъ виду *закона вращенія Дове*, прекрасно изъясненнаго нашимъ ученымъ, академикомъ Ленцомъ (1); впрочемъ на пространствѣ 10 градусовъ широты къ сѣверу и югу отъ Ковно, которое г. Самборскій принималъ въ соображеніе, едва ли вѣтеръ измѣняетъ свое направленіе болѣе чѣмъ на $^1/_{16}$ или на $^1/_{19}$ часть окружности круга.

Изъ 10 случаевъ, среднимъ числомъ, вѣтеръ переходитъ 6 разъ отъ одного своего направленія къ другому, по видимому движенію солнца и 4 раза противъ него. Всего чаще случается, что послѣ безвѣтрія наступаетъ вѣтеръ, котораго направленіе діаметрально противоположно прежнему.

в) Туманы: ихъ время, продолжительность, измѣненія, свойства и вліяніе на страну и жителей.

Продолжительные туманы проявляются въ ноябрѣ, а иногда и въ декабрѣ мѣсяцахъ. Въ 1859 году въ январѣ и февралѣ, послѣ растаянія снѣговъ господствовали густые туманы, ежедневно до 3-хъ часовъ пополудни, когда нѣсколько разсѣевались, а подъ вечеръ въ 6-мъ часу, снова залегали.

Лѣтомъ нерѣдко предъ восходомъ солнца показываются туманы, но они очень скоро разсѣеваются.

Вообще, число туманныхъ дней есть наименьшее сравнительно съ прочимъ состояніемъ погоды въ Ковенской губерніи. По наблюденіямъ г. Самборскаго съ 1851—1856-й годъ, видно, что среднимъ числомъ на каж-

(1) «Физическая Географія», Спб., 1851 г., § 94.

дый годъ приходилось только 6-ть туманныхъ дней, разумѣется такихъ, когда цѣлый день стояла туманная погода.

Но есть мѣста въ Ковенской губерніи, гдѣ постоянно, съ вечера до восхода солнца, подымается туманъ и насквозь пронизывающая сырость,— это болотныя пространства, лѣса и озеристыя части Тельшевскаго и Новоалександровскаго уѣздовъ. Тамъ, нетолько вечеромъ и ночью, но даже среди жаркаго дня слишкомъ замѣтна разность температуры: на мѣстахъ нагорныхъ сухо и жарко, въ долинахъ же сыро и холодно. Излишняя влажность воздуха и вредное испареніе въ мѣстахъ низменныхъ причиняютъ осенью и весною лихорадки, весьма упорныя къ излеченію, скорбутъ и горячки тифознаго характера и гнилостнаго свойства ([1]).

Послѣ жаркаго дня, въ теплый вечеръ, разстилается по низменнымъ мѣстамъ туманъ (по-литовски *rỳkō*). Мѣстные жители отличаютъ въ немъ два вида: ниспадающій на землю, который по ихъ мнѣнію, считается весьма полезнымъ для хлѣба, овощей и плодовъ, и восходящій къ облакамъ —вредный. Впрочемъ, въ озеристомъ краѣ Новоалександровскаго уѣзда туманная сырость ускоряетъ растительность, и оттого подвергаетъ ее раннимъ морозамъ или преждевременной засухѣ. Въ южной части этого уѣзда очень часто являются туманы, но въ 10-ть часовъ утра они разсѣеваются.

Мѣста покрытыя лиственнымъ и еловымъ лѣсомъ и въ сухую погоду, по вечерамъ, покрываются легкимъ туманомъ.

г) Влажность воздуха ([2]).

Изъ предъидущаго извѣстно, что въ Ковенской губерніи къ сухимъ вѣтрамъ принадлежатъ: восточный и юго-восточный; къ влажнымъ: западный и юго-западный; прочіе, какъ рѣдкіе и посредственно-влажные, можно оставить безъ вниманія. Число вѣтровъ сухихъ относится къ числу влажныхъ, какъ 0,4 : 0,6; средняя влажность первыхъ есть 0,80, послѣднихъ— 0,87; слѣдовательно вообще влажность воздуха въ Ковенской губерніи 0,84 ([3]).

О влажности воздуха можно еще судить по отношенію числа ясныхъ дней къ числу дней пасмурныхъ и дождливыхъ.

([1]) Старш. лекарь Лейбъ-Драгун. Москов. Его Величества полка надвор. совѣт. Соловьевъ.
([2]) Статья и наблюденія инженеръ-поручика Самборскаго.
([3]) $(0{,}4 \times 0{,}80) + (0{,}6 \times 0{,}87) = 0{,}84$.

СОСТОЯНІЕ ПОГОДЫ.	1851	1852	1853	1854	1855	1856	Среднее число дней.
Ясно или облачно.....	117	101	106	123	163	158	128
Перемѣнно.....	66	54	54	49	41	36	50
Пасмурно.....	94	119	129	144	103	85	112
Туманно.....	13	7	3	3	2	9	6
Дождь.....	61	58	50	22	35	50	46
Снѣгъ.....	14	27	23	24	21	28	23

Изъ этой таблицы выводимъ заключеніе, что въ Ковенской губерніи число ясныхъ или облачныхъ дней вполовину менѣе числа дней перемѣнныхъ, пасмурныхъ, дождливыхъ и проч.

Виды облаковъ образующихся вслѣдствіе влажности воздуха, были наблюдаемы въ трехъ слѣдующихъ годахъ.

ВИДЫ ОБЛАКОВЪ.	1854	1855	1856	Среднее.
Небо безоблачно.....	36	38	30	35
Перистыя облака (Cirrus).....	13	13	4	10
Перисто-кучевыя (cirro-cumulus).....	1	6	8	5
Кучевыя (cumulus).....	66	81	87	78
Перисто-слоистыя (cirro-stratus).....	30	8	10	16
Слоисто-кучевыя (cumulo-stratus).....	49	53	92	64
Слоистыя (stratus).....	170	166	135	157

Если три послѣдніе вида облаковъ принять за тучи, а прочія за облака; то число дней, въ которыхъ небо было покрыто облаками, и число дней, въ которыхъ небо покрывалось тучами, будетъ въ слѣдующихъ отношеніяхъ: въ 1854 году какъ 48 : 100, въ 1855 какъ 61 : 100, а въ 1856-мъ и среднимъ числомъ какъ 54 : 100.

д) Дожди: обыкновенные ихъ годовые періоды, вліяніе ихъ на разлитіе рѣкъ и страну вообще; бездождіе или засуха (1).

Обыкновенные годовые періоды дождей бываютъ въ маѣ и ноябрѣ, а иногда въ октябрѣ.

Общіе выводы относительно распредѣленія дождей могутъ быть выра-

(1) Мѣстныхъ наблюденій по этому предмету вовсе не было.

жены слѣдующимъ образомъ. Годичное количество дождевой воды уменьшается отъ запада на востокъ и отъ береговъ морей къ центру материка.

Зимою воды выпадаетъ болѣе на западѣ и въ странахъ приморскихъ, а лѣтомъ, на оборотъ, въ странахъ материковыхъ и болѣе восточныхъ. Въ Россіи наибольшее количество дождей падаетъ по берегамъ Балтійскаго и Чернаго морей.

По таблицѣ сочиненія академ. Веселовскаго, можно имѣть ясное понятіе о распредѣленіи дождя въ прибалтійскихъ странахъ, къ которымъ слѣдуетъ отнести почти всю Ковенскую губернію; тамъ показаны слѣдующіе результаты.

	Среднее число снѣжныхъ и дождливыхъ дней.				
	Годъ.	Зима.	Весна.	Лѣто.	Осень.
Прибалтійскія страны	139,5	34,5	31,0	35,2	38,8
	Среднее количество выходящей воды въ дюймахъ.				
	21,11	3,63	3,68	7,25	6,55 (1).

По наблюденіямъ въ г. Ковно, г. Самборскаго, среднее число дождливыхъ дней 46, втеченіи одного года.

Иногда необыкновенные, по временамъ и количеству, дожди бываютъ причиною ранняго вскрытія рѣкъ; такъ р. Нѣманъ отъ проливныхъ дождей въ 1851 году, вскрылась 23 февраля, а въ 1859-мъ 8 февраля.

Въ 1828 году было наводненіе въ окрестностяхъ г. Поневежа отъ рѣчки *Iосты* (а не отъ Невяжи), которая вытекаетъ изъ болотъ и проходитъ весьма извилисто болотистыя пространства; отъ проливныхъ дождей она произвела своимъ разливомъ наводненіе (2).

Тотъ же характеръ имѣетъ Вилія при гор. Ковно, Юра, Минія — отъ впаденія Саланты, Абеля при Кейданахъ и другія.

Въ 1857 году отъ выпавшихъ въ началѣ декабря сильныхъ дождей, вода прибыла въ рѣкахъ и колодцахъ, значительно убывшая лѣтомъ.

Бездождіе или засуха имѣетъ чрезвычайное вліяніе на воды Ковенской губерніи, какъ это было въ 1858 году: рѣки мелѣютъ, рѣчки и ручьи высыхаютъ, источники и колодцы изсякаютъ; тогда жители многихъ селеній отправляются за нѣсколько верстъ за водою. Непроходимыя болота отъ безводія дѣлаются доступными.

Въ томъ же году, во время засухи, въ Поневежѣ замѣтно было скопленіе газовъ въ колодцахъ, отъ которыхъ заболѣвали работники очищавшіе колодцы; но брошенный туда пукъ зажженной соломы уничтожалъ вредныя испаренія. По очисткѣ, вода прибывала въ колодцахъ (3).

(1) «О климатѣ Россіи», ак. Веселовскаго, стр. 312.

(2) Замѣч. старш. учителя Поневеж. гимназіи, О. П. Цытовича.

(3) О. П. Цытовичъ.

Въ озеристомъ и гористомъ краѣ Ковенской губерніи (Новоалександровскій, Тельшевскій и часть Вилькомірскаго уѣздовъ), во время засухъ и бездождія воды было достаточно, а въ озерахъ она вовсе не убывала.

н) Градъ: рѣдко или часто бываетъ, дѣйствія его и вліяніе на страну, градобитія.

По изслѣдованіямъ г. А. Н. Егунова ([1]), Ковенская губернія принадлежитъ къ разряду губерній Европейской Россіи, въ которыхъ втеченіи десяти лѣтъ на каждыя 100 квадр. миль выпадало отъ 3-хъ до 6-ти градовъ.

Въ Ковенской губерніи втеченіи десятилѣтія (1843 — 1852) общее число градовыхъ случаевъ было 32; изъ этого числа 14 въ маѣ, 11 въ іюнѣ, 6 въ іюлѣ, 1 въ августѣ; вообще на 100 квадр. миль приходилось 4,22 случая.

По количеству градовыхъ случаевъ, втеченіи десяти лѣтъ, уѣзды слѣдуютъ въ такомъ порядкѣ:

Шавельскій	10	градовъ.
Новоалександровскій	8	»
Поневѣжскій	7	»
Вилькомірскій	6	»
Тельшевскій	4	»
Ковенскій	2	»
Россіенскій	1	» ([2]).

Итакъ, наибо́льшее число градовъ было въ Шавельскомъ, Новоалександровскомъ и Поневѣжскомъ уѣздахъ; потому-что эти уѣзды заключаютъ условія необходимыя для образованія града; они болѣе прочихъ закрыты горами отъ порывистыхъ морскихъ вѣтровъ, которыхъ иногда дуетъ въ Курляндіи до сорока пяти въ одинъ день ([3]); имѣютъ достаточный запасъ влаги въ болотахъ Шавельскаго и Поневѣжскаго уѣздовъ и озерахъ Новоалександровскаго ([4]).

Напротивъ, хотя Ковенскій и Тельшевскій уѣзды покрыты горами, но мало возвышаются надъ уровнемъ моря, которое умѣряетъ въ этихъ уѣздахъ температуру и, вмѣстѣ съ тѣмъ, открываютъ разгулъ вѣтрамъ.

Россіенскій уѣздъ также подвергается большимъ порывамъ морскихъ вѣтровъ, и заключаетъ излишній запасъ влаги, кроющейся въ его лѣсахъ и болотахъ, подъ вліяніемъ котораго температура понижается, воздухъ дѣ-

([1]) «Вѣст. Естеств. Наукъ», 1855 г., № 13. «Статистика градовъ въ Россіи», А. Н. Егунова.
([2]) Тамъ же, № 18, стр. 568.
([3]) «Вѣстн. Естеств. Наукъ», № 18, 1855 г.
([4]) Тамъ же, № 13.

лается сырой, но не теплый, слѣдовательно препятствующій образованію града ([1]).

Г. Егуновъ выводитъ заключеніе ([2]), что относительно всей Россіи истинно градоноснымъ временемъ могутъ быть названы только мѣсяцы: май, іюнь, іюль и августъ, а изъ нихъ въ свою очередь *maximum* будетъ на сторонѣ іюня и *minimum* на сторонѣ августа. Въ частности относительно Ковенской губерніи *maximum* градовъ представляетъ май.

На каждую сотню градовыхъ случаевъ Европейской Россіи, приходится въ Ковенской губерніи въ маѣ 43,7, въ іюнѣ 34,4, въ іюлѣ 18,7 и въ августѣ 3,2 ([3]).

Для показанія дѣйствія и вліянія града на Ковенскую губернію, приведемъ выводы изъ таблицы, составленной г. Егуновымъ для губерній Европейской Россіи ([4]).

Полагая, что ежегодно засѣвается пахатныхъ земель 1.373.060 десятинъ, приходится: на каждый градовой годъ 2.013 побитыхъ, засѣянныхъ десятинъ, а среднимъ числомъ ежегодно 1.409 десятинъ.

Средняя цѣнность градовыхъ убытковъ слѣдующая:

На каждый градовой годъ	20.842 руб. сереб.
Среднимъ числомъ ежегодно	14.589 » »
На каждый градъ	4.559 » »
На каждую десятину	10,36 коп. сер.

ж) Снѣгъ: время выпаденія и таянія его; замерзаніе и вскрытіе рѣкъ, и установленіе окончательнаго зимняго пути.

Время выпаданія и таянія снѣга въ Ковенской губерніи весьма непостоянно; иногда онъ въ обиліи выпадаетъ въ ноябрѣ, и тогда устанавливается зимній путь; въ декабрѣ нерѣдко являются продолжительные дожди, какъ это случилось въ 1858 году, и густые туманы,—тогда исчезаетъ снѣгъ повсемѣстно. Въ другіе годы снѣгъ выпадаетъ въ концѣ декабря и тогда санная дорога устанавливается въ январѣ. Бываютъ и безснѣжныя зимы, съ сильными морозами, напр. въ 1838 году ([5]).

По наблюденіямъ г. Самборскаго, въ окрестностяхъ г. Ковно (1851—

([1]) Тамъ же, № 13.
([2]) Вѣстн. Естеств. Наукъ, 1856 г., № 3.
([3]) Тамъ же.
([4]) «Вѣстн. Естеств. Наукъ», 1856 г., № 25.
([5]) «Сельское хозяйство Ковенской губерніи», Михневича.

1856), наименьшее число снѣжныхъ дней было въ 1851 году, 14, а наибо́льшее въ 1856-мъ, 28. Среднимъ числомъ въ году бываетъ 23 снѣжныхъ дня.

Важною характеристическою чертою мѣстнаго климата и температуры есть среднее время вскрытія рѣкъ и покрытія ихъ льдомъ.

Рѣка Нѣманъ (1) покрывается льдомъ при средней температурѣ (десяти предшествовавшихъ дней) не выше — 2,°1; для вскрытія же Нѣмана нужна средняя температура (10-ти предшествовавшихъ дней) наибо́льшая при пасмурной погодѣ, + 2°,6, а наименьшая при ясной погодѣ и послѣ продолжительной зимы + 1°,3.

Слѣдующая таблица показываетъ время (по новому стилю) покрытія и вскрытія Нѣмана у г. Ковно втеченіи семи лѣтъ.

Годы.	Нѣманъ покрылся.				Нѣманъ вскрылся.				Число дней покрытія рѣки льдомъ.
	Предшествовавшаго года.				Предш. года.				
	Ноябрь.	Декабрь.	Январь.	Февраль.	Декабрь.	Февраль.	Мартъ.	Апрѣль.	
1851			13*	24		23	29		74
1852			30*					1 и 2*	63
1853			29*					9	70
1854		3*						2	120
1855		22*						4*	103
1856		2						6 и 7	127
1857	24*		7		8*			1	98
Средн.		31						3	93

Примѣчаніе. 1) Числа со знакомъ (*) показываютъ, что Нѣманъ вскрывался и покрывался въ ночи предшествовавшему дню.

2) Два числа въ одномъ и томъ же году для покрытія или вскрытія означаютъ, что ледъ на рѣкѣ два раза останавливался и трогался.

3) Рѣка Вилія вскрывается обыкновенно нѣсколькими часами, а иногда нѣсколькими сутками позже Нѣмана и покрывается на столько же раньше его.

Въ сочиненіи академика Веселовскаго: «О климатѣ Россіи» Прилож. III, ст. 265, помѣщена нижеслѣдующая таблица о вскрытіи и замерзаніи р. р. Нѣмана и Виліи, у г. Ковно, съ 1811—1846 годъ.

(1) Наблюденія и статья инж. пор. Самборскаго.

Годы.	р. Нѣманъ. Вскрытіе.	Замерзаніе.	Число дней свободныхъ отъ льда.	р. Вилія. Вскрытіе.	Замерзаніе.
1811	февраля 24	декабря 20	299	февраля 24	декабря 20
1812	марта 21	» 8	262	марта 23	» 8
1813	февраля 11	» 16	308	февраля 11	» 16
1814	марта 26	» 21	270	марта 26	» 21
1815	» 18	» 22	279	» 22	» 22
1816	» 21	ноября 27	251	» 26	ноября 27
1817	февраля 15	» 23	281	января 30	» 23
1818	» 23	декабря 15	295	февраля 23	декабря 15
1819	марта 13	»	—	марта 13	»
1822	» 18	»	—	»	»
1823	» 6	»	—	»	»
1824	апрѣля 4	ноября 14	224	»	»
1845	марта 31	декабря 25	269	марта 31	декабря 25
1846	февраля 20	»	—	февраля 18	»
Средн.	марта 10	декабря 10	275		

Въ январѣ 1859 года растаялъ весь снѣгъ, явились туманы, а потомъ дожди. Отъ теплоты, въ началѣ февраля, начала показываться трава, $^{5}/_{17}$-го февраля сильный с — з вѣтеръ, съ моря, повредилъ ледъ на Нѣманѣ прибылью воды съ низовьевъ рѣки. Ледъ былъ 6 вершковъ толщины, $^{8}/_{20}$-го февраля случилось необыкновенное явленіе: при морозѣ въ 5°, тронулся ледъ въ 8 часовъ утра, съ быстротою, огромными пластами. Вечеромъ, въ 5 часовъ, установленъ былъ трудный перевозъ чрезъ рѣку на яликахъ.

Спустя 20 дней, т. е. 1 (13) марта, въ полдень началъ ломаться ледъ на р. Виліи, а къ вечеру, въ 6 часовъ, двинулся почти сплошною массою, придерживаясь, какъ на Виліи, такъ и по входѣ въ Нѣманъ, правой стороны. На Нѣманѣ, въ тоже время пошелъ небольшой ледъ, вѣроятно изъ разошедшихся ничтожныхъ притоковъ. Суда прибыли въ Ковно изъ Пруссіи въ половинѣ февраля.

з) Времена года: описаніе каждаго изъ нихъ.

Зима (декабрь, январь и февраль нов. ст.) не всегда одинакова: средняя температура ея въ одни годы бываетъ — 1°,1, въ другіе же — 5°,3; рѣки бываютъ покрыты льдомъ отъ 63 до 127 дней. Вообще, это время года очень непостоянное; нерѣдко случается, что послѣ значительныхъ

морозовъ наступаетъ оттепель, сопровождаемая дождемъ, и обильно выпавшіе, предъ тѣмъ, снѣга растаиваютъ, а послѣ опять возвращаются морозы. Обыкновенно самый холодный мѣсяцъ есть февраль, въ которомъ, однакожь, морозы не бываютъ больше (въ Ковно) — $23^{\circ}1/_{4}$.

Сношенія посредствомъ электромагнитнаго телеграфа показали, что въ одно и тоже мгновеніе, 23 февраля 1855 года, была слѣдующая температура: въ С. Петербургѣ — 30°, въ Кенигсбергѣ и Варшавѣ — 17°, въ Лондонѣ — 2° Р. (См. «Kalendarz wydawany przez obserwatoryum astronomiczne warszawskie na r. 1857»). Въ Ковно въ этотъ день термометръ показывалъ утромъ — 9°,4, пополудни — 0°,6 Р. (1).

Весна. Въ началѣ марта воздухъ обыкновенно бываетъ сухой и довольно еще холодный, морозы иногда доходятъ до — $15^{\circ}1/_{2}$ Р. Въ этомъ мѣсяцѣ (2), прежде развитія листьевъ расцвѣтаетъ *дафна ягодки* или *волчье лыко* (Daphne mezereum).

Настоящая весна начинается въ первыхъ числахъ апрѣля (3). Въ это время рѣки вскрываются, пробивается на лугахъ трава, въ воздухѣ раздается первое пѣніе жаворонка полеваго (Alauda arvensis *L.*) и лѣснаго (A. Arborea *Gmelin*) (4), расцвѣтаетъ самый ранній голубой цвѣтокъ «лазоревыя пролѣски» (Hepatica triloba *Dc*), изъ семейства лютиковыхъ (Ranunculaceae).

Подъ вліяніемъ ясной и теплой погоды, во второй половинѣ апрѣля и первой мая, деревья распускаются, луга и поля покрываются зеленью. Вторая половина мая бо́льшею частію холодная, а весь мѣсяцъ обыкновенно дождливъ. Средняя температура весны + 6° Р. (5).

Весною, когда всѣ кустарники уже облиственѣютъ, когда благовонный цвѣтъ черемхи (Prunus padus), рябины (Sorbus aucuparia), черешень (Prunus avium), перемѣшивается съ свѣжею зеленью орѣшника (Coryllus avellana) и верескледа (Evonymus europaeus et verrucosus), соловьи, любящіе черемховыя чащи, повсемѣстно встрѣчаютъ посѣтителя восхитительнымъ своимъ пѣніемъ, неумолкающимъ отъ ранней зари до поздняго вечера. Въ эту пору уже доцвѣтаютъ скромные представители семейства лютико-

---

(1) Инжен. пор. Самборскій.

(2) Въ 1859 году, по случаю теплой и безснѣжной зимы расцвѣталъ въ началѣ февраля.

(3) Въ Ковенской губерніи у простолюдиновъ начало весны, т. е. встрѣча аиста (по-литов. Sterkawimas) празднуется въ день Благовѣщенія Пресв. Богородицы (Błowieszczius, бловѣщіусъ по-лит.), именно $\frac{25 \text{ марта}}{6 \text{ апрѣля}}$. См. «Litwa pod względem starożytnych zabytkow» przez Ludwika z Pokiewia: Wilno. 1846, str. 217.

(4) Въ 1859 году, по случаю ранней весны, слышно было пѣніе этихъ птицъ въ февралѣ.

(5) Инжн. пор. Самборскій.

выхъ (Ranunculaceae): лазоревыя пролѣски (Hepatica triloba), бѣлые и желтые анемоны, нѣжный птицемлечникъ (Ornithogalum luteum), красивый растъ (Corydalis bulbosa), душистая фіалка, Pulmonaria съ узкими и широкими листьями, Ficaria ranunculoides и проч. (1).

По наблюденіямъ г. Самборскаго, въ апрѣлѣ расцвѣтаетъ $^1/_{20}$, въ маѣ $^1/_4$ часть всѣхъ дикорастущихъ (цвѣтковыхъ) растеній.

Лѣто. Начало іюня почти каждый годъ бываетъ довольно холодное, а постоянно теплое время начинается лишь съ половины этого мѣсяца. Частые дожди, приносимые западными и юго-западными вѣтрами, умѣряютъ температуру лѣта, и жары не превосходятъ 27°; средняя же температура лѣта равна 14°,1 Р. (2).

Когда вѣщій крикъ кукушки объявитъ наступающее лѣто, прибрежные холмы Нѣмана зажелтѣютъ отъ множества цвѣтущаго барбариса, а вся опушка зарослей забѣлѣетъ отъ боярышника (Crataegus monogyna) и придорожной иголки (Rhamnus cathartica), окаймляющихъ чащу съ подсолнечной стороны. Мало-по-малу весенняя пѣсня прилетныхъ птицъ становится рѣже отъ семейныхъ заботъ о своихъ дѣтенышахъ; но сѣнолиственный лѣсъ оглашается теперь громкимъ свистомъ иволги, привѣтствующей средину лѣта, самую теплую пору года. Доцвѣтаютъ позднѣйшіе кустарники, какъ Свидина (дерна) (Cornus sanguinea); на другихъ (Viburnum opulus), образовались уже зеленые плоды. Величественный дубъ одѣтъ въ эту пору изящнѣйшею, свѣжею зеленью. Подъ густою тѣнью деревъ — изобиліе разныхъ мелкихъ цвѣтущихъ растеній. Колокольчики различныхъ породъ, душица (Origanum vulgare), чина (Lathyrus sylvestris), Astragalus glycyphyllos, и многія другія появляются въ эту пору года (3).

По наблюденіямъ г. Самборскаго, въ іюнѣ расцвѣтаетъ $^1/_3$, въ іюлѣ $^1/_5$, въ августѣ $^1/_{10}$ часть всѣхъ дикорастущихъ растеній.

Осень. Первые заморозы начинаются съ половины сентября, и съ этого времени почти до конца октября часто стоитъ хорошая погода; прочее же время обыкновенно бываетъ пасмурное, дождливое и холодное. Средняя температура осени + 5°,3 Р. (4).

Примѣчаніе. Мы раздѣлили годъ на времена, обыкновенно принимаемыя въ метеорологіи, но мѣстный физическій климатъ представляетъ слѣдующіе періоды для временъ года: *зима,*—это періодъ времени, въ которомъ рѣки покрыты льдомъ,—продолжается три мѣсяца, и именно съ 1-го

---

(1) С. О. Полѣвскій.
(2) Инжен.-поруч. Самборскій.
(3) С. О. Полѣвскій.
(4) Инж.-пор. Самборскій.

января по 1 апрѣля; *весна*,—отъ вскрытія рѣкъ до постоянно теплаго времени, или отъ 1-го апрѣля до 15 іюня, — продолжается два съ половиною мѣсяца, *лѣто*,—отъ окончанія весны до первыхъ заморозовъ, или отъ 15 іюня по 15 сентября, — продолжается три мѣсяца; наконецъ, *осень*, — отъ первыхъ заморозовъ до покрытія рѣкъ льдомъ, — періодъ наибольшій, содержащій въ себѣ три съ половиною мѣсяца.

Говоря вообще, ковенскій климатъ болѣе умѣренный, чѣмъ холодный, непостоянный; при господствующемъ западномъ вѣтрѣ, близость Балтійскаго моря причиняетъ частые дожди, сообщаетъ воздуху сырость, умѣряетъ лѣтніе жары и зимніе морозы. Температура года бываетъ отъ + 4°,7 до + 6°,2; средняя же изъ шести лѣтъ равна + 5°,57 Р.

При всемъ непостоянствѣ климата, втеченіи года, довольно рѣзко обозначаются три періода постоянной, ясной погоды, изъ которыхъ каждый продолжается отъ 7 до 10 дней. Весенній—въ половинѣ или въ концѣ апрѣля. Лѣтній—около половины или въ концѣ іюля, рѣдко въ началѣ августа, а осенній въ концѣ сентября, или иногда въ началѣ октября.

Примѣчаніе. Весенній періодъ иногда замѣняется другимъ, который начинается въ концѣ мая, рѣдко въ половинѣ, иногда же опускается къ первымъ числамъ іюня. Въ нѣкоторые годы оба весенніе періода имѣютъ мѣсто, и тогда годъ содержитъ четыре періода постоянной погоды.

и) Общіе выводы о климатѣ; вліяніе его на здоровье людей, на растительность, на земледѣльческія работы, на пути сообщенія.

Ковенскую губернію, по климату, обыкновенно причисляютъ къ *полосѣ ржи и льна* или *постояннаго хлѣбопашества* (1). Полоса эта, заключающая пространство отъ 62° до 51° сѣверной широты, отличается тѣмъ, что рожь и ленъ родятся съ успѣхомъ и составляютъ основаніе сельскаго хозяйства; въ южной ея половинѣ родится мѣстами и озимая пшеница, зрѣютъ подъ открытымъ небомъ груши и сливы; сверхъ-того, западная часть полосы гораздо умѣреннѣе восточной. Такъ опредѣляютъ климатъ цѣлой полосы; но этого недостаточно, говоря о климатѣ отдѣльно разсматриваемой губерніи.

Ковенская губернія находится въ сосѣдствѣ съ Балтійскимъ моремъ и его заливами Куришъ-гафъ и Рижскимъ, почему почти при всякомъ направленіи вѣтровъ бываютъ здѣсь дожди: всего чаще при западномъ и юго-западномъ и весьма рѣдко при восточномъ.

---

(1) «Руководство къ Географіи Россійской Имперіи» Павловскаго. 3 изд., Дерптъ, 1848 г., ч. I, § 10 и «Руководство Статистики Россіи», Л. Соколовскаго. Спб. 1855 г., § 46.

Горы по незначительной своей вышинѣ не защищаютъ ее отъ вліянія вѣтровъ. Нерѣдко случается, что при постоянно-теплой погодѣ, въ апрѣлѣ и въ первой половинѣ мая, деревья покрываются листьями, ранніе цвѣтки расцвѣтутъ; но лишь только подуетъ вѣтеръ съ сѣвера, внезапно охлаждается воздухъ на нѣсколько дней. Такъ въ 1851 году, въ концѣ апрѣля термометръ часто показывалъ + 16°; въ началѣ мая стояла тоже теплая погода; но вслѣдствіе сѣверо-восточнаго вѣтра температура до того охладилась, что 14 мая (пов. ст.) цѣлый день шелъ снѣгъ и вечеромъ термометръ понизился до 0°. Въ 1854 году, въ маѣ, жары иногда доходили до 20°; средняя температура мѣсяца была 12,° 1; въ началѣ же іюня подулъ сѣверо-западный вѣтеръ, 5 числа (н. ст.) выпалъ градъ, а 7-го утромъ термометръ показывалъ только + 3°$^1/_2$; средняя же температура десяти первыхъ дней того мѣсяца была + 9°$^1/_2$. Быстрый переходъ отъ теплой къ холодной погодѣ, случающійся обыкновенно во второй половинѣ мая или въ началѣ іюня, происходитъ отъ таянія на сѣверѣ, въ то время, снѣговъ и льдовъ (1).

Здѣшній климатъ, подъ вліяніемъ моря, есть болѣе приморскій, чѣмъ континентальный съ преобладающимъ числомъ дней пасмурныхъ надъ ясною погодою. Средняя температура весны и осени мало чѣмъ разнится отъ средней температуры цѣлаго года, составляя около + 5$^1/_2$° Р. Средняя температура зимы менѣе — 4°, а лѣтняя около + 14°, судя по выводамъ, заключеннымъ изъ десятилѣтнихъ наблюденій инженеръ-поручика Самборскаго.

Господствующіе вѣтры въ этой губерніи — западный, восточный и юго-восточный, изъ которыхъ послѣдніе приносятъ ведро и холодъ въ зимнюю пору, а западный и юго-западный сопровождаются ненастною погодою. Жаръ на солнцѣ лѣтомъ доходитъ до + 26° Р., въ іюлѣ, а иной годъ прежде или послѣ этого мѣсяца; наибо́льшій холодъ въ исходѣ января, иногда въ февралѣ или даже въ мартѣ мѣсяцахъ, рѣдко превышаетъ — 15° Р.; такъ-что осцилляція термометра или крайніе предѣлы повышенія и пониженія ртути, могутъ составить въ сложности 30° разности maximum тепла и maximum холода; но это почти никогда въ одинъ и тотъ же годъ не случается (2).

Сличая термометрическія наблюденія, посредствомъ которыхъ достигается познаніе средней температуры года и временъ его на различныхъ

(1) Статья инжен.-пор. Самборскаго.

(2) С. О. Полѣвскій.

Изъ метеорологическихъ таблицъ, хранившихся въ Ковенской гимназіи, хотя неполныхъ, видно было, что съ 1823 до 1843 г. температура не превышала + 26° R. и не была ниже — 27° Р. эта послѣдняя была 26 января 1823 года.

пунктахъ земнаго шара, мы находимъ много странъ, сходныхъ между собою въ этомъ отношеніи. Гумбольдтъ первый обратилъ вниманіе на этотъ предметъ: всѣ мѣста земной поверхности, имѣющія одинаковую среднюю температуру года, онъ соединилъ между собою линіями и назвалъ ихъ *изотермами* (равно теплыми); соединяя такимъ же образомъ мѣста, имѣющія одинаковую среднюю лѣтнюю или зимнюю температуры, получилъ *изотеры* (равно жаркія) и *изохимены* (равно холодныя). Такая метода признается теперь наилучшею для обозначенія температуръ мѣстности. Въ Россіи линіи равной температуры года, изотермы, идутъ непараллельно градусамъ широты, а склоняются отъ сѣверо-запада къ юго-востоку; такъ-что линія годовой средней температуры понижается по мѣрѣ того, какъ идти съ запада на востокъ. Также, замѣчательно направленіе изотеръ и изохименъ. Тогда какъ послѣднія изгибаются отъ сѣверо-запада на юго-востокъ гораздо круче, чѣмъ изотермическія линіи, изотеры поднимаются отъ юго-запада на сѣверо-востокъ. Отъ этого происходитъ, что въ Россіи, чѣмъ далѣе идти къ одной широтѣ съ запада на востокъ, тѣмъ зима становится суровѣе, а лѣто жарче, разность между средними температурами этихъ временъ года становится значительнѣе [1].

Ковенская губернія лежитъ между *изотерами* + $13^1/_2$° на сѣверѣ и + $14^1/_4$° на югѣ, и между *изохименами* — $4^3/_4$° на сѣверо-востокѣ и — 3° на юго-западѣ [2]. Другими словами, для мѣстъ, лежащихъ въ Ковенской губерніи, крайніе предѣлы средней температуры лѣта + $13^1/_2$° и + $14^1/_4$°; предѣлы же средней температуры зимы — $4^3/_4$° и — 3° Р., предполагая среднія температуры каждаго мѣста, выведенныя изъ наблюденій многихъ лѣтъ.

Въ Ковенской губерніи изотеры мало отклоняются отъ параллельныхъ круговъ, изгибаясь къ югу въ западной и къ сѣверу въ восточной ея половинѣ. Изохимены идутъ съ юго-востока къ сѣверо-западу, пересѣкаясь съ параллелями подъ угломъ 55°.

Ковенская губернія находится между изотермами + $4^1/_4$° на сѣверо-востокѣ и + $5^1/_2$° на юго-западѣ, которыя имѣютъ направленіе подобное изохименамъ и пересѣкаютъ параллели подъ угломъ 45°.

Изъ вышеизложеннаго съ достаточною точностію можно заключить, 1) что всѣ мѣста, лежащія на линіи (среднемъ изотерѣ губерніи), проведенной чрезъ Ново-Мѣсто (Россіенскаго уѣзда), Цытовяны, Бейсаголу, г. Поневежъ, Комай и Сувекъ, — имѣютъ среднюю температуру лѣта одинаковую, и именно + $13^{\circ}3/_4$; 2) что, само собою разумѣется, къ сѣверу отъ

---

(1) Журн. Минист. Народ. Просвѣщ. 1857 г. ч., XCVI (ноябрь).

(2) По картѣ сѣвернаго полушарія Дове въ «Klimatologische Beirtäge» von H. W. Dove. Erster Theil. Berlin. 1857.

этой линіи бываетъ холоднѣе, къ югу — теплѣе; 3) что города Россіены и Новоалександровскъ имѣютъ среднюю температуру лѣта одинаковую; 4) что относительно прочихъ мѣстъ губерніи, средняя температура въ г. Ковно, а еще болѣе въ м. Румшишкахъ, есть самая высокая; 5) что всѣ мѣста, лежащія на линіи (среднемъ изохименѣ губерніи), проведенной чрезъ Явтмалке (восточнѣе м. Окмяны, Шавельск. уѣз.), Клованы, г. Поневежъ, Коварскъ и Больники, имѣютъ среднюю температуру зимы одинаковую и именно — 3°,9; 6) что зимою, къ сѣверо-востоку отъ этой линіи, стужа больше нежели къ юго-западу отъ нее; 7) что г. г. Шавли и Вилькоміръ имѣютъ среднюю температуру зимы одинаковую, и въ такомъ же отношеніи находятся между собою г. г. Россіены и Ковно; 8) что изъ всѣхъ мѣстъ губерніи самая большая стужа можетъ быть въ м. Чернево (въ юго-восточной оконечности Новоалександровскаго уѣзда); 9) что всѣ мѣста, лежащія на линіи (среднемъ изотермѣ губерніи), проведенной чрезъ Ляцковъ, Окмяны, Грузде, Розалинъ, г. Поневежъ и Ованту, имѣютъ среднюю температуру года одинаковую, почти +- 5°; наконецъ, 10) что средняя температура года уменьшается съ удаленіемъ мѣста отъ этой линіи на сѣверо-востокъ, и наоборотъ, увеличивается съ удаленіемъ мѣста на юго-западъ (1).

По сравненію съ климатомъ Харькова, подъ 50° с. ш., средніе выводы температуры годичной и за каждое время года порознь почти тождественны съ ковенскими, за исключеніемъ зимы, показываемой нѣсколько суровѣе, въ —5° Р. (2).

Что же касается до растительности и времени созрѣванія плодовъ, между Ковномъ и Харьковомъ оказывается значительная разница. Въ Харьковѣ,—пишетъ г. Лапшинъ,—не дозрѣваетъ на вольномъ воздухѣ виноградъ, выдерживающій въ Кіевѣ, подъ одинаковою широтою. Напротивъ-того, земляника зрѣлую продаютъ въ Харьковѣ уже съ половины мая, тогда какъ въ Ковно она поспѣваетъ не ранѣе 15-го іюня, а въ Ригѣ и Кеммернѣ послѣ 20-го того же мѣсяца; между-тѣмъ какъ виноградъ въ при-нѣманской части Ковенской губерніи и въ Ригѣ выдерживаетъ подъ открытымъ небомъ, съ прикрытіемъ зимою, и въ благопріятные годы, какъ случилось въ жаркое лѣто 1858 года, приноситъ совершенно зрѣлыя ягоды. Чему приписать эти повидимому противорѣчащія себѣ странности? Если средняя температура харьковской весны не выше ковенской, то какимъ-образомъ весенніе плоды въ Харьковѣ могутъ цѣлымъ мѣсяцемъ предварять пору ковенскихъ тѣхъ же плодовъ? Или температура почвы

(1) Статья нижегор. Самборскаго.

(2) «О климатѣ Харьковской губерніи» В. Лапшинъ въ Журн. Мин. Внутр. Дѣлъ 1855 г. № 9.

харьковской умѣреннѣе чѣмъ въ Ковно и въ Ригѣ, оказывая бо́льшее вліяніе на плоды приземистые и ранніе, а меньше на тѣ,—какъ виноградъ,—которые дозрѣваютъ подъ вліяніемъ температуры атмосферной, въ бо́льшемъ отдаленіи отъ почвы и въ позднѣйшую пору года? Но въ такомъ случаѣ, зимѣ харьковской слѣдовало быть мягче ковенской, а лѣту въ Ригѣ жарче харьковскаго, чего нельзя допустить по климатическимъ выводамъ объ относительныхъ температурахъ мѣстъ и по самому ихъ географическому положенію.

По словамъ г. Лапшина, рѣки въ Харьковѣ обыкновенно вскрываются въ половинѣ апрѣля, но въ «Матеріялахъ для статистики», изд. 1839, подъ описаніемъ Харьковской губерніи, за 1836 годъ, т. I, стр. 141, вскрытіе рѣкъ этой губерніи означено въ половинѣ марта, когда цвѣтутъ въ лѣсахъ сонъ-трава (Anemone pulsatilla?) и пролѣски (Hepatica triloba). Въ половинѣ апрѣля, говорится тамъ же, цвѣтутъ въ Харьковской губерніи груши, вишни и яблони, чего никогда не бываетъ въ Ковенской, гдѣ рѣки обыкновенно вскрываются около 25 марта и фруктовыя деревья начинаютъ цвѣсти не ранѣе 10-го (1), а процвѣтаютъ, обыкновенно, между 15 и 20 числами мѣсяца мая; т. е. почти цѣлымъ мѣсяцемъ позже, чѣмъ въ Харьковѣ.

Кукуруза (Zea Mays), весьма распространенная въ Харьковской и Каменецъ-Подольской губерніяхъ, разводится здѣсь не въ большомъ количествѣ по огородамъ, и притомъ въ закрытыхъ отъ вѣтровъ мѣстностяхъ, какъ напр. въ глубокой долинѣ нѣманской; потому-что въ другихъ мѣстахъ она рѣдкій годъ дозрѣваетъ.

Всѣ эти факты яснѣе климатологическихъ чиселъ выражаютъ разницу между климатами Ковенской и Харьковской губерній (2).

Плодовыя деревья воздѣлываются въ Ковенской губерніи съ желаемымъ успѣхомъ; однако требуютъ особенныхъ стараній садовника; подъ каждое дерево необходимо подсыпать, на значительную глубину растительной земли, а молодыя деревья, во время зимы, защищать отъ стужи. Хотя морозы не бываютъ здѣсь болѣе 26°; но частые и быстрые переходы отъ стужи къ оттепели и на оборотъ, весьма вредно дѣйствуютъ на плодовыя деревья, по этой самой причинѣ много изъ нихъ пострадало въ двѣ зимы: на 1855 и 1856 годы, изъ которыхъ первой средняя температура была — $5^1/_4$° а второй — $3^3/_4$° Р. (3).

---

(1) Въ 1859 году зацвѣли 1-го мая.

(2) Статья С. Ѳ. Полѣвскаго.

(3) Инжен. пор. Самборскій.

Время земледѣльческихъ работъ въ Ковенской губерніи слѣдующее:

Въ *маѣ* (нов. стиля) сѣютъ: овесъ, горохъ, яровую рожь и пшеницу, садятъ картофель, а подъ конецъ мѣсяца сѣютъ ячмень.

Въ *іюнѣ* начинаютъ пахать и унавоживать поля подъ озимыя рожь и пшеницу, а во второй половинѣ мѣсяца сѣютъ ленъ.

Въ *іюлѣ* производится сѣнокосъ и уборка ржи.

Въ *августѣ* — жатва пшеницы; уборка льна и яроваго хлѣба; посѣвъ ржи.

Въ *сентябрѣ* — кошеніе отавы, посѣвъ пшеницы.

Въ *октябрѣ* — уборка картофеля; разстилка и моченіе льна (1).

Состояніе ковенскихъ дорогъ почтовыхъ, торговыхъ и проселочныхъ, при неудовлетворительномъ ихъ содержаніи, вполнѣ подчиняется вліянію климата. Въ лѣтнее время и сухую осень, дороги находятся въ удовлетворительномъ состояніи; весною и въ дождливое время онѣ неудобопроѣзжи и неудобопроходимы. Зимніе пути также непостоянны, какъ и самая ковенская зима: нерѣдко на территоріи Ковенской губерніи представляется только мѣстами зимняя дорога, въ мѣстахъ закрытыхъ и лѣсистыхъ.

і) Обозрѣніе мѣстныхъ болѣзней, съ означеніемъ ихъ причинъ и силы.

По временамъ года, въ Ковенской губерніи, втеченіи десятилѣтняго періода (1848—1857), были слѣдующаго рода болѣзни.

Зимою, начиная съ декабря до марта, обыкновенно встрѣчались болѣзни катарально-воспалительнаго или ревматическо-воспалительнаго свойства, какъ-то: послабляющія лихорадки (febres remittentes), а преимущественно воспалительная (febris catharralis) и ревматическая (febris rheumatica), жаба, воспаленіе дыхательнаго горла и его вѣтвей (bronchitis), воспаленіе легкихъ, острый ревматизмъ (Rheumatismus acutus); рожа, воспаленіе глазъ, апоплексическіе удары и кровотеченія.

Весною, съ марта мѣсяца по іюнь, господствовали перемежающіяся лихорадки (febres intermittentes), вообще упорныя и всевозможныхъ видовъ, коклюшъ (tussis convulsiva), дѣтскія сыпи, особенно корь и скарлатина, и болѣзни воспалительнаго, гастрическаго характера: гастрическая лихорадка (febris gastrica), воспаленіе печени (hepatitis), желтуха и воспаленіе кишекъ.

Лѣтомъ, съ іюня по сентябрь, дѣйствовали перемежающіяся лихорадки, поносы (обыкновенный и dysenteria) и эпидемическая холера, которая го-

(1) Инж.-пор. Самборскій.

сподствовала въ 1848, 1852, 1853, 1854, 1855 и 1856 годахъ, преимущественно въ г. г. Ковно, Вилькомірѣ, Новоалександровскѣ, Поневежѣ, Шавляхъ и въ ихъ уѣздахъ. Иногда появлялся карбункулъ, образовывавшійся при ухаживаніи за пораженнымъ этою болѣзнію скотомъ.

Осенію, съ сентября по декабрь, продолжались существовавшія лѣтомъ болѣзни, съ ихъ послѣдствіями, какъ-то затвердѣнія печени и селезенки; а также являлись тифозныя горячки; дѣйствуя спорадически, онѣ рѣдко доходили до эпидеміи.

Итакъ, постоянною болѣзнію Ковенской губерніи можно признать перемежающуюся лихорадку (febris intermittens), потому что она болѣе десяти лѣтъ во всякое время свирѣпствуетъ на большихъ массахъ народонаселенія.

Къ эпидемическимъ болѣзнямъ, господствовавшимъ втеченіи десятилѣтія (съ 1848 — 1857), принадлежитъ холера, поносъ (dysenteria), а иногда тифъ (1).

Причиною появленія лихорадокъ и горячекъ тифознаго характера и гнилостнаго свойства, должно полагать излишнюю влажность воздуха, частыя рѣзкія перемѣны температуры и вредное вліяніе испареній въ мѣстахъ низменныхъ.

Здѣшнія лихорадки весьма упорны къ излеченію, постоянно наклонны къ возвратамъ, къ образованію заваловъ и переходу этихъ послѣднихъ въ гидремію и даже самыя водянки.

Воспаленіемъ внутреннихъ органовъ подвергаются почти исключительно живущіе на мѣстахъ гористыхъ, гдѣ атмосферный воздухъ иногда бываетъ чрезмѣрно сухъ и вредность его усиливается рѣзкими вѣтрами, ничѣмъ не преграждаемыми на мѣстности открытой и возвышенной.

Ревматическія и артритическія страданія составляютъ, здѣсь, явленіе весьма частое.

Венерическое худосочіе въ бóльшей части Ковенской губерніи составляетъ истинную кàру, какъ потому, что оно здѣсь развито въ весьма сильной степени и передается наслѣдственно отъ родителей къ дѣтямъ, такъ и, въ-особенности, по чрезвычайной упорности его къ радикальному излеченію.

Колтунное худосочіе составляетъ прямую принадлежность этого края.

Всего же болѣе нездоровость нѣкоторыхъ мѣстностей и климата выражается въ болѣзняхъ наружныхъ, накожныхъ и глазныхъ. Язвы, раны и даже простые вереда нагнаиваются и заживаютъ медленно и упорно. Страданія кожи проявляются всего болѣе подъ видомъ разнообразныхъ сы-

(1) По свѣд. Ковенск. Врачебн. Управы.

пей, чаще лишайныхъ, а также подъ формою различныхъ перерожденій кожи, происходя, конечно, отъ худосочій (1).

Падучая болѣзнь, называемая здѣшними жителями, ревматизмами Св. Валента, весьма частое явленіе; тѣмъ опаснѣе, что передается наслѣдственно (2).

Весьма замѣчательны здѣсь (въ-особенности въ Тельшевскомъ и Россіенскомъ уѣздахъ, по литовско-прусской границѣ) глазныя пораженія. Начинаясь обыкновенно весною простымъ катарральнымъ воспаленіемъ, онѣ весьма быстро переходятъ въ гноеточивое и, несмотря на самый дѣятельный способъ леченія, нерѣдко оканчиваются или пороками зрѣнія, или совершенною его потерею.

Трудно въ другомъ краѣ встрѣтить столько увѣчныхъ глазами, какъ здѣсь, что̀ впрочемъ не зависитъ отъ небрежности больныхъ, а единственно отъ злокачественности глазныхъ воспаленій и упорности ихъ къ излеченію (3).

Золотуха также поражаетъ не малое число людей, особенно въ дѣтскомъ возрастѣ.

Легочная чахотка распространена значительно, и исходъ ея бываетъ всегда смертельный, преимущественно для прибывающихъ. Это заключеніе основывается на значительной смертности отъ этой болѣзни, бывшей втеченіи двухъ лѣтъ въ полковомъ лазаретѣ лейбъ-гусарскаго павлоградскаго Его Величества полка, квартирующаго въ г. Ковно и уѣздѣ. $^3/_4$ больныхъ сдѣлались ея жертвою и $^1/_3$ увольняемыхъ изъ полка по неспособности, была одержима чахоткою въ разной степени.

О чесоткѣ можно сказать тоже самое, что̀ о сифилисѣ. Она происходитъ отъ неопрятности и нечистоты жителей, особенно Евреевъ, и распространена повсюду (4).

Дѣтскія эпидеміи въ Ковенской губерніи обыкновенны: гриппъ, крупъ, скарлатина, оспа и корь существуютъ почти безвыходно,—смѣняясь одна другою (5).

Несмотря на разнообразіе и силу исчисленныхъ болѣзней, посѣщающихъ Ковенскую губернію, нельзя однако указать въ ней ни одного пункта безусловно вреднаго для мѣстныхъ жителей, или даже для временно прибывающихъ.

---

(1) Описаніе болѣзней старш. лекаря лейбъ-драгун. моск. Е. В. полка, и. с. Соловьева.
(2) Замѣчаніе старш. лекаря лейбъ-гусар. павлогр. Е. В. полка кол. сов. Чайчинскаго.
(3) По свѣд. старш. г. Соловьева.
(4) Младш. лекарь лейбъ-гусар. павлоград. Его Величества полка титул. сов. Кабановъ.
(5) Надв. Сов. Соловьевъ.

Иногда вредными для жителей полагаютъ *м. Биржи* и деревню *Рымкуны*, Поневежскаго уѣзда, помѣщика гр. Тышкевича, по расположенію ихъ при Биржанскомъ озерѣ, поросшемъ ситовникомъ и иромъ. Болотистыя берега этого озера, во время сухаго и жаркаго лѣта, высыхая, производятъ вредныя испаренія, отъ которыхъ зараждаются перемежающіяся лихорадки, болѣе злокачественнаго свойства, нежели въ другихъ частяхъ уѣзда. Онѣ оставляютъ по себѣ на долгое время болѣзненныя послѣдствія съ частыми возвратами. Эти лихорадки поражаютъ болѣе вновь прибывающихъ, нежели туземцевъ (1).

Въ Шавельскомъ уѣздѣ вредны для жителей и скота болотистыя, низменныя, безъ проточной воды, мѣста: въ Груздевскомъ и Шакиновскомъ приходахъ, особенно въ груздевской экономіи помѣщ. Нарышкина и въ принадлежащихъ къ ней фольваркамъ: Вербуны, Медседы, Пауперы, Гавенайце, Монюше, Пиктуйже, Іодзе, Бержаны, Аугуце, съ принадлежащими къ нимъ деревнями. Тамъ мѣстные жители болѣютъ колтуномъ, лихорадкою, тифозною горячкою, а скотъ, иногда, поражается сибирскою язвою (Carbunculus).

Также болотисты приходы: Крупевскій, Векшнянскій, Окмянскій, отчасти Радзивилишскій и Шавельскій; въ двухъ послѣднихъ лежитъ болото *Тируле*. Падежъ скота бываетъ иногда въ лѣтнее время, отъ чрезвычайной жары, засухи и недостатка воды, а въ дождливое время отъ сырости; при этихъ двухъ условіяхъ развивается сибирская язва.

Недостатокъ воды и дурное ея качество испытываются въ окрестностяхъ м. Янишекъ Шавельскаго уѣзда, а также въ г. Россіены и нѣкоторыхъ мѣстахъ этого уѣзда.

Впрочемъ, Шавельскій уѣздъ считается старожилами здоровымъ, за исключеніемъ однакожъ трехъ вышеупомянутыхъ приходовъ: Груздевскаго, Шакиновскаго и Крупевскаго (2).

По границѣ съ королевствомъ Пруссіею, въ области Мемеля (нижняя часть Нѣмана) мѣстность устлана болотами, порождающими лихорадки, цынгу и глазныя болѣзни.

---

(1) Ковенск. Губернск. Врачеб. Управа.

(2) По свѣд. старшаго лекаря лейбъ-драгун. псковскаго Ея Величества полка надвор. сов. Малиновскаго.

7) ЕСТЕСТВЕННЫЯ ПРОИЗВЕДЕНІЯ.

А) ОБОЗРѢНІЕ МѢСТНЫХЪ РАСТЕНІЙ (1).

Флора Ковенской губерніи, судя по ея географическому положенію между 54° 49′ и 56° 25′ 55″ сѣверной широты, состоитъ изъ растеній свойственныхъ средней полосѣ Европейской Россіи, примѣрно отъ Москвы до Курска, распространенныхъ. По сравненію съ флорами западной Европы, должно полагать ее въ ближайшемъ свойствѣ съ флорою Пруссіи и вообще сѣверной половины Германіи.

Господствующія естественныя семейства такой флоры, какъ и вообще средне-европейской, суть: *Злаки* (Gramineæ), *Лютиковыя* (Ranunculaceæ), *Крестоцвѣтныя* (Cruciferæ), *Губастыя* (Labiatæ), *Зонтичныя* (Umbelliferæ) и *Мотыльковыя* (Papilionaceæ); и изъ древесныхъ *хвойныя* или *шишкородныя* (Strobiliaceæ или Coniferæ). Прочія семейства числомъ около 60-ти, составляютъ какъ-бы дополненіе означенныхъ, и между этими первенствуетъ семейство *Сложноцвѣтовъ* (Compositæ, Singenesiæ L.), составляющихъ XIX классъ Линнеевой системы, замѣчательныхъ между прочимъ и тѣмъ, что по бо́льшей части цвѣтутъ они подъ исходъ лѣта до осени. Вѣроятно, приблизительное число *родовъ* (Genera plantarum) *Явноцвѣтныхъ* (Phanerogamæ, mono et dicotyledones), этой флоры, можетъ простираться до 500, а число *породъ* (species), тоже приблизительное, не больше 1200, судя по числу тѣхъ и другихъ, находящихся въ изданныхъ профессоромъ Лорекомъ изображеніяхъ растеній *Прусской флоры* (Flora Prussica in Abbildungen von Profess. C. G. Lorek. Königsberg 1848, 3-te Ausgabbe). Со включеніемъ растеній, воздѣлываемыхъ на поляхъ, и вообще искусственно разводимыхъ въ садахъ и оранжереяхъ, явноцвѣтныя могутъ представить бо́льшее число родовъ и породъ, какъ должно заключать по спискамъ въ прейскурантахъ садовниковъ тильзитскихъ, виленскихъ и рижскихъ, и по описаніямъ садовыхъ, огородныхъ и оранжерейныхъ растеній, находящихся въ сочиненіяхъ польскихъ ботаниковъ, напр. Струмиллы (Ogrody północne, czyli zbiór wiadomości o rozmnożaniu i pielęgowaniu drzew owocowych etc. przez J. Strumiłłę, Wilno, 1834); Ст. Водзицкаго (O hodowaniu, użytku i poznawaniu, drzew, krzewow i ziół celniejszych, przez Stan. Wodzickiego. Krakow, 1824—28) и другихъ (2).

(1) Вся статья составлена С. Ѳ. Полѣвскимъ; по собственнымъ его многолѣтнимъ наблюденіямъ. Измѣненія заключались въ примѣненіи къ программѣ, а на дополненія будутъ приведены особыя цитаты.

(2) Струмиллы (Сѣверные сады, или собраніе свѣдѣній о разведеніи и возращеніи фруктовыхъ деревъ и т. п. чрезъ Я. Струмилло. Вильно, 1834); Ст. Водзицкаго (О разведеніи, пользѣ и познаніи деревъ, кустовъ и травъ, сост. Ст. Водзицкимъ. Краковъ. 1824—28).

а) Описаніе воздѣлываемыхъ въ краю растеній: хлѣбныхъ, кормовыхъ, огородныхъ, садовыхъ, маслянистыхъ, волокнистыхъ, аптекарскихъ (1).

Хлѣбныя растенія.

Въ Ковенской губерніи воздѣлываются слѣдующія *хлѣбныя* растенія или *пивяные злаки:*

Овесъ обыкновенный (Avena sativa), съ разностями: (1 овесъ *венгерскій* (A. orientalis, (по-литовски Авижасъ, Awiżas, по-польски Owies węgierski) съ высокимъ стеблемъ, имѣющимъ сѣмена, висящія на одной сторонѣ, неразвѣтвленныя, какъ у предъидущаго. Онъ доставляетъ болѣе соломы для корма, но менѣе умолота. 2) Овесъ *черный* (A. nigra), или остистый, съ черными или темно-красными сѣменами, которыя представляются какъ-бы живыми, отъ безпрерывнаго движенія, происходящаго чрезъ задѣваніе между собою остій (2).

Ячмень (Hordeum vulgare), съ разностію H. *distichon* et *hexastichon.* Первую изъ этихъ разностей называютъ по-польски Ięczmień angielski czyli brunświcki i niebieski, послѣдній Ięczmień zimowy (упомин. у *Ваги*) (3).

Греча, Gryka, Hreczka (у Ваги) (Poligonum Fugopyrum, по-литовски Grikiej—грикѣй) и *Кырликъ* (Poligonum tataricum, упомин. у Ваги).

Рожь (Secale cereale, по-литовски Rugiej—ругѣй), различается только отъ посѣва на *озимую* и *яровую*, или лѣтнюю. Такъ называемое, *Żito egipśkie,* есть сортъ ржи обыкновенной, *кустистой* (Żyto krzewiste). (*Waga*).

Пшеница (Triticum vulgare, по-литовски Kwieczey—квѣчей) которой разность *Tr. polonicum,* называемая и Żytom astrachańskim, chińskim. Лучшій родъ озимой пшеницы, въ Ковенской губерніи называется «*Сандомірка*», получаемая изъ Царства Польскаго; она отличается крупностію зеренъ; но скоро перерождается въ обыкновенную, а потому сѣмена ее очень часто нàново выписываются (4).

Полба (Triticum spella), называемая обыкновенно *Orkisz,* хотя нѣкоторые подъ этимъ именемъ разумѣютъ иногда и ячмень безостный (у *Ваги*).

Просо (Panicum miliaceum, по-литовски Soros—сорось) встрѣчается одичалымъ по огородамъ при Нѣманѣ, но на поляхъ не сѣютъ его во всей Ковенской губерніи; въ Гродненской же оно сѣется двухъ сортовъ—бѣлое и красное.

---

(1) Статья С. О. Полѣвскаго.

(2) Помѣщ. Ковенск. уѣзда Яновскій.

(3) «Flora polonica phanerogama,» *Jacobo Waga.* Warszawa, 1848 г. (Флора польская явнополѣтныхъ *Я. Вага.*)

(4) Помѣщ. Яновскій.

Горохъ (Pisum sativum, по-литовски Żirniej — жирней) разводятъ съ успѣхомъ *бѣлый, сѣрый* и *скороспѣлку*. *Бѣлый*—закупается Евреями въ бо́льшемъ количествѣ. Изъ *скороспѣлки*—приготовляется мука для работниковъ, въ особенности въ случаѣ неурожая хлѣба (1).

Чечевица (Ervam Lens, по-литовски Łajsiej—лайсѣй) тоже разводится съ успѣхомъ.

Бобы, обыкновенные и большіе (Vica faba, по-лит. Pupas), весьма распространены и составляютъ въ экономіи помѣщиковъ подспорье хлѣбу для рабочаго народа, какъ пшенная крупа въ южныхъ губерніяхъ. При продажѣ, за большіе бобы платятъ гораздо бо́льшую цѣну; они употребляются также на соленіе.

Кормовыя растенія.

Кормовыя травы (По нѣмец.—Futtergräser) составляютъ переходъ отъ воздѣлываемыхъ къ дикорастущимъ.

За границею важнѣйшими изъ посѣвныхъ злаковъ считаются: *Эспарсетъ* (Onobrychis sativa, Hedysarum Onobrychis), *Райграсъ* англійскій (Lolium perenne) и французскій (Arrhenatherum avenaccum *или* elatius, Avena elatior L.), разныя породы *Люцерны* (Medicago sativa, falcata), *Фіоринъ-трава* (Agrostis vulgaris и др. виды), *Лисохвостъ луговый* (Alopecurus pratensis) и проч. Но въ здѣшнемъ краѣ, въ экономіяхъ, гдѣ трехпольная система замѣнена плодоперемѣнною, засѣваютъ для корма скота только растенія: *Клеверъ* (Trifolium pratense) подъ названіемъ *Koniczyny; Аржанецъ* или *Тимовееву-траву* (Phleum pratense), *Trawa S. Tymoteusza* и *Кормовой горошекъ* (Vicia sativa), *Wyka*, Луцерна, иначе Медунка или Лѣчуха, Эспарсетъ, иначе Ослянка и Пѣтушій Гребешокъ и Райграсъ, иначе Костеръ или Овесецъ.

Огородныя растенія (2).

Огородныя или *кухонныя* растенія (Plantae oleraceae) воздѣлываются въ Ковенской губерніи слѣдующія:

Картофель (Solanum tuberosum, по-литовски Bulbes или Ropules), какъ главное подспорье хлѣбу, и употребляемая въ большомъ количествѣ для приготовленія водки, воздѣлывается повсемѣстно не только въ огородахъ, но и на поляхъ. Въ случаѣ порчи или неурожая картофеля, цѣны на хлѣбъ также дорожаютъ.

Свекла (Beta cicla, по-литов. Burokaj), обыкновенно называемая *бураками*, въ большомъ употребленіи на такъ-наз. Barszcz, родъ супу.

---

(1) Помѣщ. Яновскій.

(2) Статья Полѣвскаго.

Рѣдька (Raphanus sativa).

Пастернакъ (Pastinaca sativa).

Капуста (Brassica oleracea, по-литов. Kopustaj), у крестьянъ только простая или кочанная; но у помѣщиковъ и въ городѣ разводятъ и другія породы, какъ-то: *цвѣтную* (Kalafior, Blumenkohl) и *brokuły* (Braunkohl), *кудрявую* (Br. Sabellica), *Савойскую* (Br. bullata или crispa), называется также *Kapusta włoska* и друг. *Брюква* (Brassica Napobrassica и Br. gongylodes), по здѣшнему *Brukiew* и *Galarepa*.

Турнепсы (Br. Rapa Turneps), у помѣщиковъ подъ названіемъ *Rutabaga*, разводится изрѣдка на поляхъ для корма скота.

Рѣпа (Br. rapa esculenta, Rapa sativa), кажется не разводится. Замѣною ея служитъ здѣсь брюква.

Дыни (Cucumis Melo). *Тыквы* (Cucurbita Pepo). *Арбузы* (Cucurbita Citrullus). *Артишоки* (Cynara Scolymus). *Стручковый перецъ* (Capsicum annuum), красный и желтый.

Тминъ душистый (Carum carvi), Kmin pospolity.

Лукъ обыкновенный (Allium Cepa, Cebula).

Порей (Allium porrum), Por.

Чеснокъ (Allium sativum), Czosnek.

Лукъ сѣянецъ (Allium schoenoprasum), Szczypiór.

Шарлотъ (Allium ascalonicum), Szarlotka.

Морковь (Daucus carota), польск. Morchew, литов. Morkwas.

Укропъ (Anethum graveolens), Kopr, Koper.

Фенжель (Anethum foeniculum).

Сельдерей (Apium dulce или graveolens), Seler.

Петрушка (Ap. Petrosilenum), Pietruszka.

Пастернакъ (Pastinaca sativa). Pasternak zwyczajny.

Анисъ (Pimpinella Anisum), Anyż, только у садовниковъ.

Кервель луковичный (Chaerophyllum bulbosum), Trybulka.

Кервель (Scandix cerefolium).

Кишнецъ (Coriandrum sativum), Colendra, попадается рѣдко въ огородахъ.

Горохъ садовый (Pisum sativum), Groch swojski.

Фасоль (Phaseolus communis), Fasola.

Бобы (Faba vulgaris), Bob.

Огурцы (Cucumis sativus), Ogúrki.

Кукуруза (Zea Mays), Kukuruza, встрѣчается рѣдко въ огородахъ.

Салатъ-Латукъ (Lactuca sativa), Sałata.

Шпинатъ (Spinacia oleracea), Szpinak, у садовниковъ.

Спаржа (Asparagus offic.) въ парникахъ.

Подсолнечникъ (Helianthus annuus), Słonecznik roczny.

Въ садахъ Ковенской губерніи воздѣлываются слѣдующія виды и разновидности плодовыхъ деревъ.

Яблонь (Malus vulgaris, communis), обыкновенные сорты: ренеты, астраханскія (Oliwne), Aporty, Cytrynówki, Zajęcze główki (назв.польскія) и другіе.

Груша (Pyrus communis), литов. Grusia, Dula, съ разностями: маргериты (Margueritte, Małgorzatki), русселеты (Rousselet de Reims, Winiówki,) бергамоты (Bergamotte), красныя бергамоты (Bergamotte rouge, Sapieżanki), беры (Beurré gris), сахарныя (sucrée), Panny, Jałowcówki и другія.

Вишня (Prunus cerasus), по-литов. Wisznia, съ разновидностями: англійская (Cerisier d'Angleterre) и германская (Griotte).

Черешня (Prunus avium): черная (Guigne) и бѣлая (Bigarreau). Она растетъ также одичалая по зарослямъ, близъ Ковно, въ видѣ дерева посредственной величины, около фута въ отрубѣ, съ бѣлыми и вишневыми ягодами, отмѣнно сладкими.

Слива (Prunus L.), лит. Sliwa; съ разностями: ренклёды (Reine-Claude), венгерскія (Perdrigon rouge), Węgierki; дамасскія (Damas Dronet et Damas violet); Wodzianki и другія.

Малина (Rubus idaeus), въ садахъ, и дикая — въ зарослякъ.

Смородина бѣлая и красная (Ribes album et nigra) Porzeczka.

Смородина черная (Ribes nigrum), дико по зарослямъ, Smrodyna.

Крыжовникъ (Ribes Grossularia), Agrest (1).

Всѣ прочія растенія суть предметы роскоши, разводимые отчасти въ садахъ на вольномъ воздухѣ (лѣтніе цвѣты—Sommerblumen) или въ комнатахъ и теплицахъ. Изъ нихъ одна *роза* (Rosa centifolia), нѣкоторымъ образомъ, полезна тѣмъ, что изъ ея листьевъ, гдѣ она разведена въ значительномъ количествѣ, приготовляютъ для аптекъ розовую воду.

Растенія маслянистыя.

Къ *маслянистымъ* растеніямъ можно отнести: *конопли, ленъ, подсолнечникъ* (Helianthus annuus) и *макъ* (Papaver somniferum); всѣ они разводятся.

Маслобойня для льнянаго и маковаго масла появилась было въ 1853 году, близъ Ковно, но дѣйствовала такъ безуспѣшно, что теперь уже закрыта. Употреблявшіяся въ ней сѣмена были однако-же привозныя сплавляемыя на плотахъ, и витинахъ по Нѣману, изъ губерній Гродненской, Минской и Волынской.

---

(1) С. О. Полѣвскій и инжен.-поруч. Самборскій.

Репейное сѣмя или *Рапсъ* (Brassica Napus praecox) Rzepak zimowy i letni, сѣется у нѣкоторыхъ помѣщиковъ, но въ весьма незначительномъ количествѣ и притомъ малоуспѣшно.

Тоже можно сказать о *Канареечномъ сѣмени* (Phularis canadensis), которое хотя и продаютъ въ здѣшнихъ лавкахъ, но всегда привозное изъ другихъ губерній или изъ-за границы. О разведеніи же его по губерніи едва слышно.

Не извѣстно также, чтобы гдѣ-либо по губерніи собиралась, такъ называемая *Манная крупа*, хотя доставляющая ее травка *Glyceria fluitans*, или *Festuca fluitans* L. вездѣ растетъ превосходно, гдѣ встрѣчается хотя мало сырости въ почвѣ. Практическій умъ экономовъ, болѣзненно занятый постоянною идеею выгоднѣйшаго винодѣлія, презираетъ эти мелкія статьи сельской промышленности; тогда какъ за границею она безпрестанно распространяется, вводя чужеземныя *Madia sativa*, или изыскивая новыя туземныя *Thlaspi bursa pastoris*, растенія, полезныя въ технологическомъ отношеніи (1).

Волокнистыя растенія.

Къ *волокнистымъ* или *прядевнымъ* растеніямъ относятся:

Конопель (Cannabis sativa) и *ленъ* (Linum usitatissimum). Такъ называемый *Ракишскій* ленъ, изъ имѣнія гр. Тызенгауза въ Новоалександровскомъ уѣздѣ, слыветъ наилучшимъ изъ отпускаемаго Россіею, чрезъ рижскій портъ, за границу. Извѣстность этого названія такая, что оно внесено въ *Пиррерова Универсальный Лексиконъ*, подъ названіемъ «*Rakischker Flachs* (2).

Растенія аптечныя (3).

Г. Полѣвскій составилъ слѣдующій списокъ *аптечныхъ растеній*, употребляемыхъ и теперь въ медицинѣ, а также прежде бывшихъ въ употребленіи,—съ означеніемъ какая именно часть растенія употребляется; т. е. *корень* (Radix) или *древесина* (Lignum), или *кора* (Cortex), или *листья* (Folia, Frons) или *цвѣты* (Flores), или *почки* (Gemmae), или *сѣмена, ягоды* и вообще *плоды* (Semen, Baccae, Fructus), или *все растеніе* (planta tota), или только *надземная, зеленая половина растенія* (Herba, стебель съ листьями).

Растенія, употребляемыя въ аптекахъ и въ настоящее время, отмѣчены *звѣздочкою* или словомъ *officinalis*; употребляемыя только изрѣдка, *крести-*

---

(1) и (2) С. Ѳ. Полѣвскій.

(3) Списокъ аптечныхъ растеній извлеченъ г. Полѣвскимъ изъ Календаря виленской флоры, который, вмѣстѣ съ Календаремъ ковенской флоры, онъ намѣренъ помѣстить въ какомъ-либо періодическомъ сочиненіи. Авторъ этого списка былъ лидскій уѣздный врачъ, Янковскій.

комо или словомъ *subofficinalis*; пренебреженныя — оставлены безъ отмѣтки, съ прибавленіемъ *obsoleta.*

Изъ отдѣла *Тайнобрачныхъ* (Cryptogamae, Мхи и Ягели).

Цвѣтущія въ мартѣ:

Hypnum triquetrum (Musc.), tot. obsolet.; Peltidea aphthose (Röhling) alga tota obsolet.; Lichen или Peltidea caninu (Röhl.) alga tota obsolet.; * Lichen или Cetraria islandica (Röhl.) offic.: Usnea plicata (Röhl.) alga tota officinal.; Evernia Prunastri (Röhl.) obsolet.; † Sticta pulmonacea (Röhl.) suboffic.; * Cenomyce pyxidata (Röhl.) officin.; Parmelia saxatilis (Röhl.), alga tota, obsolet.

Апрѣльскіе цвѣтки:

Alsine media, p. t. obsol.; Anemone hepatica, Herb. et flor. obsol.; † Asarum europaeum Rad. et fol. suboff.; Betula alba fol. et cortex, obs.; Corydalis bulbosa, rad.; obs. * Daphne mezereum, Cortex. offic. (1). Equisetum arvense, Frons, obsol.; Fraxinus excelsior, Cort. et Sem. obs.; * Juniperus com. Lign. Cort. et Baccae offic.; * Leontondon tarax. Herb. et Rad. offic.; Paris quadrifolia, Baccae, obsol.; Populus alba et nigra Gemmae. obs.; Primula offic. Flor. obs.; Ranuncul. Ficar. Hb. et Rad. obs.; * Salix. amygd., frag. triandra, Cort. offic.; Senecio vulgaris, pl. tot. obs.; * Sisymbr. Nasturt. Hb. offic.; Thlaspi arvense, Sem. obsol.; Thlaspi Bursa pastor. Hb. obsol.; * Tussilago Farfara, Hb. offic. Tussilago Petasites Rd. Hb. obs.; † Ulmus campestris, Cort. suboff.; * Viola odorata Coroll. Fl. offic.; * Viscum album pl. tot. offic. (2).

Майскіе:

* Acorus Calamus, Rad. offic.; Ajuga pyr. et rept. Hb. obs.; Alchem. vulg. Hb. obs.; † Anchusa offic.; Rad. suboff. Fl. obs. Anem. pratens. Hb. Flor. obs.; Aquileg. vulg. Flor. Sem. obs.; * Arbutus Uva ursi, Fol. offic.; * Berberis vulgaris, Baccae. offic.; † Bryonia alba, Rad. suboff., по другимъ obsol.; Cardam. pas. Flor. obs. * Carum Carvi, Sem. offic.; † Centaurea Cyanus, Fl. suboff.; † Chaerophyllum sylvest. Hb. suboff.; † Chelidonium majus, Hb. suboff. по другимъ, Hb. Rad. suboffic.; † Convallaria majalis, Flor. suboff., по другимъ obsol.; Convallaria Polygonatum, Rad. obs.; Cucubalus Reheu, Rad. obs.; Cynoglossum offic. Rad. obs.;

(1) *Daphne mezereum* (*Волчье Лыко*), кустарникъ съ розовыми цвѣтами, нѣсколько душистыми, расцвѣтающими прежде развитія листьевъ, и производящій ягоды блестящаго алаго цвѣта, сильно ядовитыя. Пчелы минуютъ цвѣты Дафны; но листья ея вовсе не вредны для овецъ и козъ. (Ботаника Шиховскаго, стр. 321).

(2) Время цвѣтенія этого чужеяднаго растенія различно опредѣляется у авторовъ, отъ февраля до іюня.

Erysimum Alliaria, Hb. obs.; Erysimum Barbarea, Hb. obs.; Ficaria, см. Ranuncul. Fic.; Fragaria vesca, Bac. Rad. Fol. obs. (?); Geum rivale, Rad. obs., по другимъ: suboff.; * Geum urban. Rad. offic.; * Glechoma hederacea, Hb. offic.; † Hieracium pilosella, Hb. suboffic., по другимъ: Hb. Cor. Rad. subof.; * Hyosciamus nig. Fol. Sem. offic.; † Lamium album, flor. suboff.; * Malva rotundifolia, Fol. off., по друг. Hb. et Fl. subof.; Melampyrum nemor. Hb. obs., у друг. Hb. Cor. Flor. obs.; * Menyanthes trifol. Fol. offic.; * Orchis bifolia, Orchis mascula, Orchis militaris, Orchis Morio,—Rad. offic.; Osmunda Lunavia, pl. tot. obs.; † Oxalis acetos. pl. tot. suboff.; Pedicularis palustr. Hb. obsol.; * Pinus Abies, Turiones (почки) offic. * Pinus sylv. Turiones offic.; Plantago lanceol. Hb. obsol.; Plantago major. Hb. Rad. obs.; * Polygala amara Hb. Rad. offic.; Polygonum avicul. pl. tot. obs.; † Polygonum bistorta Rad. suboff.; Prunella vulgar. suboffic.; Prunella grandifl. subof., у другихъ Hb. Flor. obs.; * Prunus padus. Fl. Cort. offic.; † Prunus Cerasus, baccae, subof. (прибав. г. Полѣвскій); † Pulmon. offic. Hb. suboffic.; † Pyrethrum parthenium, Flor. suboff.; † Pyrus Malus sylvestris, fructus, suboff.; * Quercus Robur. Fol. gland. offic.; Ranunc. acris. Hb. obs.; † Rhamnus cathart. Bacc. suboff.; Rhamnus frangula Cort. obs.; Rubus frutic. Baccae. obs.; * Rubus idaeus, Bacc. offic.; Rumex acetosa, Rad. Fol. obs.; *, Salix alba, Cort. offic.; Sanicula europ. Fol. Rad. obs.; * Saponaria offic. Hb. Rad. offic., у другихъ Fol. Rad. offic.; Saxifraga granul. Rad. sub. nomine Semin obs.; † Scorzonera humilis Rad. suboff.; † Sedum acre, pl. tot. suboff.; Sedum Telephium, Rad. obs., у другихъ: Fol. Rad.; Solanum nigr. Hb. obs.; Sorbus aucuparia Bacc. obs.; * Symphyt. offic., Rad. offic.; * Thymus Serpyll. Hb. offic., у другихъ: Planta-florens.; Trifolium repens, Flor. obs.; * Triticum repens, Rad. offic., другіе пишутъ Rad. stolon (т. е. ползучій корень или его побѣги); Urtica urens, Hb. Rad. Sem. obsol.; Vaccinium Myrtill. Bacc. obs. (черника); * Vaccinium oxycoccos Bacc. offic. (клюква); Vaccinium Vitisidaea, Bacc. obs. (брусника); † Verbascum nigr. Rad. Fl. suboff., у друг. Rd. Hb. obsol.; * Verbascum Thopsus, Flor. offic., по друг. Hb.; Veronica Beccabunga Hb. obs., по друг. suboff.; Veronica Chamaedrys Hb. obs.; * Viola tricolor, planta florens, offic.

Іюньскіе цвѣтки:

* Achillea millefol. Hb. Fl. offic.; Achillea Ptarmica. Pl. Fl. obs., у другихъ: Hb. Rad. offic.; Aegopod. podagr. Hb. obs., по другимъ: suboff.; Alchemilla vulg. Hb. obs.; * Angelica archang. rad. offic.; Angelica sylvestris, rad. obs.; Anthemis tinctor. Fl. obs.; Anthyllis vulneraria, Fl. obs., по другимъ: Hb. Flor. obs.; Antirrhinum Linaria, Fl. obs.; Aristolochia Clematitis Rad. obs.; * Arnica montana, Fol. Rad. Fl. offic.; Asclepias Vincetox. Rad. obs., тоже что Cynanchum vincetoxicum; Betonica officin. Fol. obs.; Calendula offic. Flor. obs., по другимъ sub-

offic.; † Campanula patula, Fl. suboffic.; Carduus bened. Rad. Fol. ? offic., тоже что Centaurea bened. (прибавлено г. Полѣвскимъ); Carduus marianus. Pl. tot. offic., тоже что Silybum marianum (прибав. г. Полѣвскимъ); Cicuta virosa Hb. Rad. suboffic., по другимъ rad. fol.; Clematis erecta. Fol. subof.; * Conium maculat. Hb. offic., другіе пишутъ Fol.; Erodium cicutar. Hb. obs.; Erysimum offic. Hb. obs.; Euphorbia heliosc. pl. tot. obs.; * Fumaria offic. Herb. offic.; Galium Aparine pl. tot. obs.; Galium verum pl. tot. obs., у другихъ: Hb. Flor. suboff.; Geranium robertian. Hb. obs.; Gladiolus communis, Rad. obs.; Gnaphalium arenarium Fl. obs.; † Herniaria glabra, pl. tot. suboff., † Humulus Lupulus. Fl. Rad. suboff., по нѣкоторымъ только Fl. или Rad. Fol.; † Hypericum perforat. Fl. suboff., у другихъ: Fl. Hb.; * Inula Helenium Rad. offic.; † Iris pseudacorus Rad. Sem. suboff.; * Lactuca scariola, Hb. offic., у друг. Sem. Hb.; † Ledum palustre Fol. suboffic.; † Lepidium ruderale, Hb. suboff.; Linaria vulgar., см. Antirrhinum Linaria; * Linum usitatissimum Sem. offic., Lychnis dioica alba, Rad. obs.; Lysimachia nummular. Hb. obs.; † Lythrum salicar. Hb. suboff. (по друг. obsol.); † Malva sylvestris Fol. suboff.; * Melilotus offic. Hb. Fl. offic.; † Melilotus polonica Hb. Fl. suboff.; тоже что Melilotus leucantha; Mentha aquatica Hb. obs. † Mentha sylvestris Hb. suboff.; Nepeta Cataria, Hb. obs., по нѣкоторымъ suboffic., по другимъ officin.; Nymphaea alba Fl. Rad. obsol.; Onopordon Acanthium, Fol. obsol.; Ophioglossum vulgar. pl. tot. obsol.; † Orchis bifol. et milit. Rad. subof.; Orchis masc. et Mor., см. Май. * Papaver Rhoeas Fl. offic.; * Papaver somniferum Caps. (сѣменная головка, сѣмянка) Sem. offic.; * Phellandrum aquat. Sem. offic.; † Pimpinella nigra, Rad. suboffic.; * Pimpinella Saxifraga, Rad. offic.; Potentilla auser. Hb. obs.; Potentilla reptans Hb. obs.; Pyrola rotundifol. Fol. obs.; Pyrola umbellata Fol. suboff.; Rosa canina, Fract. obs.; † Rumex acutus, Rad. suboff.; † Rumex aquaticus, Rad. suboff.; † Rumex hydrolapathum, Rad. suboff.; * Sambucus nigra Bacc. Fl. Cort. offic.; Scabiosa arvensis Hb. Fl. obsol., по другимъ только Hb.; Scrophularia aquatica, Hb. obs., по друг. Flor. Scrophularia nodosa, Rad. obs.; * Solanum Dulcamara, Stipites (стебли, прутья) offic.; † Spiraea Filipend. Rad. suboffic.; Spiraea Ulmaria Rad. Hb. Flr. obsol.; * Tilia europaea, Flor. offic.; * Tormentilla erecta Rad. offic.; † Urtica dioica, Hb. Rad. Sem. suboff., у другихъ: Hb. Sem.; * Valeriana offic. Rad. Hb. offic.; † Veronica officin. Fol. suboffic., другіе пишутъ: Herb.; * Viburnum opulus, калина, offic. Vincetoxic. vulgare, смотр. Asclepias vincetox., тоже что Cynanchum vincetoxicum.

Іюльскіе цвѣтки:

† Agrimonia Eupatoria, Hb. suboffic.; Anethum graveolens Sem. obs.; Anthemis Cotula Hb. Cor. Flr. obsol.; * Arctium Bardana, Rad. offic.; * Arctium

Lappa, Rad. offic.; * Artemisia absynthium, Fol. offic.; † Artemisia vulgaris, herb. suboffic., по другимъ offic.; Athamanta Cervaria, Rad. obs.; Athamanta Orcoselinum Hb. obs.; Carlina acaulis Rad. obs.; Carlina vulgaris, Rad. obs.; * Cochlearia Armoracia Rad. offic., * Cochlearia officinalis (ложечная трава) Hb. offic.; Cuscuta vulgaris, pl. tot. obs.; * Datura stramonium, Fol. Sem. offic.; Delphinium Consolida, Flor. obs.; Drosera rotundifol. pl. tot. obs.; Erica vulgaris Hb. obs., тоже что Calluna vulgaris (приб. Полѣвск.); Erigeron canadensis Hb. obs.; * Erythraea Centaurium Hb. Fl. offic.; Eupatorium cannabinum, Hb. obs.; Euphrasia offic. pl. Fl. obs.; Gentiana cruciata, Hb. obs., у другихъ Radix suboff.; Gentiana Pneumonanthe, Hb. obs.; Heracleum Sphondylium Rad. Hb. obs.; * Lactuca virosa, Hb. offic.; Laserpitium latifol. Rad. obs.; Leonurus Cordiaca Hb. obs.; * Lycopodium Selago Hb. suboff.—цвѣтетъ собственно въ началѣ весны (отдѣла тайнобр., Полѣвск.); Nymphaea lutea, Rad. obs.; * Origanum vulgare, Hb. flr. offic., у другихъ et sem.; Peucedanum officinal., Rad. obsol.; Plantago media, Fol. obs., у друг. Flor.; Polygon hydropiper Herb. obs.; Polygon Persicaria, Hb. obs.; Polypodium Felix. Rad. offic. (отдѣла тайнобрачныхъ, Полѣвскій); Potentilla argentea, Hb. obs.; Rumex acetosella, Fol. obs.; Scabiosa succisa, Rad. obs.; † Sinapis arvensis Sem. suboff.; Sisymbrium Sophia, Fol. Sem. obs., у друг. только Hb.; Solidago Virgaurea Hb. obs., по друг. Flor.; † Tanacetum vulgare Hb. Fl. sem. suboff.; Xanthium strumarium, Hb. obs.

Въ августѣ:

* Arctium tomentosum, Rad. offic.; Ballota nigra, Hb. obs.; * Cichorium Intybus, Rad. offic.; † Gentiana Amarella, Hb. suboff.; * Lycopodium Clavatum Hb. sem. offic. (отдѣла тайнобрачныхъ); Lysimachia vulgaris Hb. obs.; † Parnassia palustris, Flor. suboff.

Въ сентябрѣ:

* Boletus igniarius fung. tot. offic.; † Boletus svaveolens fung. tot. suboff. (оба изъ отдѣла тайнобрачныхъ); Erigeron acve, Hb. obs.; * Lycoperdon bovista, fung. tot. offic.; † Lycoperdon cervinum, fung. tot. suboff. (оба изъ отдѣла тайнобрачныхъ); Peziza auricula, fung. tot. obs. (изъ тайнобр.).

О мѣстныхъ лекарственныхъ растеніяхъ и времени ихъ собиранія (1).

Лекарственныя вещества, необходимыя для пользованія больныхъ въ этой губерніи, большею частію выписываются изъ аптечныхъ магазиновъ Варшавы, нѣкоторыхъ германскихъ городовъ и Парижа; только нѣкоторыя растенія собираются мѣстными аптеками, въ слѣдующее время года:

(1) По свѣд. Ковенск. Врачебн. Управы.

Въ мартѣ мѣсяцѣ, ягоды можжевельника и клюквы, омела, сосновыя шишки, исландскій мохъ и жгучая крапива.

Въ апрѣлѣ и началѣ мая, корни дягиля, чернобыльника, лопушника, переступени, цикорія, девясила, папоротника, пырея, туполистнаго щавеля, піона, мыльнянки, зміевика, одуванчика, валеріаны, трицвѣтной фіалки, бѣлокопытника, полыни, цвѣты благовонной фіалки.

Въ маѣ. Стебли сладко-горькаго паслена.

Въ іюнѣ. Травы: мелиссы, кудрявой мяты, донника, тысячелистника, круголистнаго зинзивера, дымянки, чернобыльника, многомлечника, водянаго трилистника, полеваго тмина; цвѣты ромашки, тысячелистника, розы и ягоды земляники.

Въ іюлѣ. Цвѣты маковые, дикой рябины, липовые, царскаго скиптра и ягоды малиновыя, смородины и черники.

Въ августѣ, ягоды вишни.

Въ сентябрѣ, жолуди.

б) О лѣсныхъ породахъ: распредѣленіе ихъ по мѣстностямъ, массамъ, по породамъ деревьевъ; опредѣленіе качествъ относительно древеснаго состава, роста и годности къ употребленію.

Въ «*Описаніи древесныхъ породъ*», изданномъ 1841 года, въ типографіи 3-го Департамента Министерства Государственныхъ Имуществъ, къ средней полосѣ Россіи,—съ губерніями Курляндскою, Витебскою, Виленскою, Гродненскою и проч., между которыми лежитъ и нынѣшняя *Ковенская*, составлявшая тогда часть Виленской,—отнесены слѣдующіе роды деревъ и кустарниковъ: A) *Господствующія деревья*: Ель обыкновенная (Pinus Abies L.), Сосна лѣсная (P. sylvestris), Дубъ поздній (Quercus pedunculata) и обыкновенный (Q. Robur), Липа обыкновенная и широколистная (Tilia parvifolia et grandifolia), Береза бѣлая (Betula alba), Осина (Populus tremula), Ольха черная (Alnus glutinosa), Кленъ обыкновенный (Acer platanoides) и Ильмъ вислоплодный (Ulmus effusa).

B) *Подмѣшанныя деревья:* Вязъ обыкновенный или Берестъ (Ulmus campestris), Ясень (Fraxinus excelsior), Тополь бѣлый (Populus alba), Осокорь (Populus nigra), Черемха (Prunus padus), Яблонь (Pyrus Malus sylvestris), Вишня (Prunus cerasus), Тальникъ (Salix pentandra), Бѣлая Ива (Salix alba).

C) *Господствующіе кусты:* Лещина обыкновенная (Corylus Avellana), Татарскій Кленъ (Acer tataricum), Полевой Кленъ (Acer campestris), Бересклетъ (Evonimus verrucosus), Тернъ (Prunus spinosa).

D) *Подмѣшанные кусты:* Ракитникъ (Salix viminalis), Верба (Salix cap-

rea), Калина (Viburnum opulus), Жимолость (Lonicera xylosteum, по-польски Suchodrzewka pospolita), Salix rubra.

Хотя въ этомъ «Описаніи», нѣкоторыя изъ означенныхъ породъ отнесены только къ южнымъ губерніямъ средней полосы, — наприм. Ильмъ (Ulmus effusa), Ясень (Fraxinus excelsior), Бѣлый Тополь (Populus alba), Осокорь (Populus nigra), Обыкновенная Яблонь (Pyrus Malus sylvestris), Татарскій Кленъ (Acer tataricum), Тернъ (Prunus spinosa), Salix rubra; — но всѣ онѣ находятся и въ губерніяхъ Виленской (см. Flora Litewska Jundziłła), Ковенской, и даже въ остзейскихъ. Такъ, въ кеммернскомъ лѣсу, на самомъ взморьѣ у Рижскаго залива, растетъ много ясеней и клена значительной величины. Груша (Pyrus communis и Яблонь (Pyrus Malus sylvestris), также какъ и тернъ (Prunus spinosa) попадаются въ зарослях около Ковно, на правомъ нагорномъ берегу Нѣмана, по дорогѣ на Тауроггенъ, въ южной части Россіенскаго уѣзда ([1]).

Лѣсное Отдѣленіе Ковенской Палаты Государственныхъ Имуществъ сообщаетъ слѣдующія свѣдѣнія о деревьяхъ губерніи.

Ель (польск. Jodła, литов. Aglis) произрастаетъ сплошными массами съ другими породами деревъ; средняя вышина еловаго бревна 6 саженъ; средняя толщина 7 вершковъ, въ отрубѣ;—употребляется на постройки городскихъ и сельскихъ домовъ и другихъ строеній; деревья большихъ размѣровъ сплавляются лѣсопромышленниками по рѣкѣ Нѣману, въ Пруссію ([2]). Еловые лѣса Ковенской губерніи, до 1857 года, находились въ хорошемъ состояніи, но появившимся, въ томъ году, насѣкомымъ Шелкопрядомъ-Монахомъ (Phalæna bombyx monacha L.) истреблены почти до основанія. Поврежденное этимъ насѣкомымъ дерево, очень скоро обезъиглывается, засыхаетъ и гніетъ на корнѣ.

Сосна (польск. Sosna, литов. Puszis). Сплошныя насажденія сосны встрѣчаются весьма рѣдко на небольшихъ пространствахъ; большею же частію она произрастаетъ въ смѣси съ еловыми, березовыми и другими породами деревъ. Средняя высота сосны 7 саж., средняя толщина 6 вершковъ въ отрубѣ; употребляется преимущественно на доски для построекъ и столярной работы и частію на лучину для освѣщенія крестьянскихъ избъ, а пни употребляются для гонки смолы.

([1]) Статья С. О. Полѣвскаго.

([2]) Изъ еловаго дерева приготовляютъ въ значительномъ количествѣ—*гонтъ*, — т.-е. тонкія и короткія досечки, высушенныя подъ прессомъ. Жители Ковенской губерніи предпочитаютъ покрывать крыши домовъ гонтомъ, нежели черепицею; потому-что при легкости и дешевизнѣ подобной работы, крыша, одѣтая гонтомъ, не протекаетъ. Копа (60 штукъ) гонту стоитъ 15 коп. сереб.; на обыкновенную крышу идетъ до 300 пластинокъ. Гонтовая крыша, по словамъ мѣстныхъ жителей, можетъ держаться отъ 20 до 30 лѣтъ, особенно если она окрашена

Дубъ (польск. Dąb, литов. Anžłas). Дубовыя рощи встрѣчаются весьма рѣдко; большею частію дубъ произрастаетъ одиноко, въ лѣсахъ и на сѣнокосахъ. При освидѣтельствованіи чиновниками морскаго вѣдомства, дубъ въ Ковенской губерніи признанъ негоднымъ для флота,—цѣлыми деревьями,—но нѣкоторыя части могутъ служить для мелкихъ корабельныхъ издѣлій. Средняя высота дуба 5 саж., толщина 8 вершк. По причинѣ кривизны и сердцевинной гнили этого дерева, большею частію оно употребляется въ бочарныхъ и столярныхъ работахъ.

Ольха (польск. Olcha, литов. Alksnis), растетъ одиночно, и кое-гдѣ сплошными насажденіями по низменностямъ, въ лѣсахъ и на сѣнокосахъ; средняя вышина ея $2^1/_2$ саж., средняя толщина въ отрубѣ 3 вершка; употребляется на столярныя и токарныя работы, а также на дрова, которыя послѣ березовыхъ признаются лучшими.

Береза (польск. Brzoza, литов. Biarzas). Березовые лѣса, небольшой величины, и отдѣльныя рощи находятся преимущественно въ Шавельскомъ и Тельшевскомъ уѣздахъ; но большею частію березу можно видѣть по всей губерніи въ смѣси съ другими деревьями; средняя высота ея 4 саж., толщина 4 верш. Изъ березы выдѣлываются ступицы для колесъ, оси, деревянная посуда и другія столярныя издѣлія; дрова березовыя считаются лучшими.

Осина (польск. Osina, литов. Apoczis) растетъ въ смѣси съ другими деревьями. Средняя вышина ея 4 саж., толщина 6 вершк.; употребляется на крестьянскія строенія, на выдѣлку посуды и для топлива, въ случаѣ недостатка лучшихъ дровъ.

Клент (польск. Klon, литов. Klawas), и *Ясень* (Jasion, литов. Osis). Обѣ породы встрѣчаются рѣдко, одиночными деревьями, въ лѣсахъ другихъ породъ. Средняя вышина ихъ 3 саж., толщина 5 вершк. въ отрубѣ. Первый употребляется, преимущественно, въ токарномъ производствѣ, а послѣдній для выдѣлки мебели.

Липа (Lipa, Lepa литов.) подобно предъидущимъ растетъ отдѣльными деревьями въ чащѣ лиственныхъ лѣсовъ. Средняя вышина дерева $2^1/_2$ саж., толщина 3 верш. Цвѣтъ липы употребляется на лекарство, лыка для обуви, изъ древесины выдѣлываются улья и посуда.

Черемха (Czeromcha, литов. Jwa) попадается въ лѣсахъ одинокими деревьями; идетъ на топливо.

Рябина (польск. Jarząbina, литов. Szermuksnis) растетъ подобно предъидущей. Ягоды Рябины употребляются въ винодѣліи, дерево на изгороди (1).

---

(1) Изъ Отзыва Ковен. Палаты Госуд. Имущ. Лѣсн. Отдѣл.

Карагачъ (Ulmus suberosa) растетъ близъ Ковно, въ зарослях, но только въ видѣ кустарника, не достигая нигдѣ величины даже посредственнаго дерева.

Aesculus hippocastanum, — по вышеозначенному «Описанію древесныхъ породъ» *Конскій каштанъ*, а по Академическому Словарю называемый *Желудникомъ*,—не встрѣчается дико растущимъ, но посаженный растетъ, какъ туземное большое дерево, и даже въ Ригѣ образуетъ большія аллеи на Петербургскомъ форштадтѣ и близъ Императорскаго сада на Петергольмѣ. Тоже самое можно сказать и о породахъ: Populus alba или argentea, P. balsamifera et P. dilatata (Тополь серебристый, Topola biała, T. бальзамическій, T. balsamiczna и T. италіанскій или пирамидальный, T. włoska) ([1]); послѣдняя порода представляетъ прекрасныя аллеи при въѣздѣ въ Ковно съ петербургской стороны и на главномъ плацу города.

Въ Ковенской губерніи произрастаютъ слѣдующія породы кустарниковъ:

Орѣшникъ (Corylus Avellana, польск. Leszczyna, литов. Łuzdinas) изобилуетъ орѣхами, древесина употребляется на обручи, для изгородей и на дрова.

Ива (Salix, Wierzba) кустами растетъ по берегамъ рѣкъ и на болотахъ; употребляется для выдѣлки корзинъ и на изгороди.

Калина (польск. Kalina, литов. Putelis), дикорастущій кустарникъ, ягоды котораго употребляются поселянами въ пищу.

Можжевельникъ (польск. Jadlowiec, лит. Kadagis), кустарникъ низко растущій на безплодной почвѣ и въ хвойныхъ лѣсахъ, на истощенной почвѣ, изобилуетъ ягодами, которыя употребляются при соленіи ветчины, а также для куренія и на лекарство.

Терн (пол. Deren pospolity, лит. Seduła derina) и *Барбарисъ* (пол. Berberys, лит. Barbaryus) произрастаютъ въ садахъ, но встрѣчаются и на неудобныхъ поляхъ; ягоды въ домашнемъ потребленіи, а изъ корня барбариса извлекается краска. Горы, при въѣздѣ со стороны Петербурга въ Ковно, покрыты барбарисовыми кустами.

Боярышникъ (Crataegus monogyna et Oxyacantha, по-польски — Głog, по-литовски Sabinkanlis), дикорастущій кустарникъ, изъ котораго устраиваются живыя изгороди.

Крушина (Rhamnus Frangula, по-польски Szakłak); *Волчье Лыко* (Daphne mezereum, польск. Wilcze łyko; литов. Żulcziw łunks) *Придорожная Иголка* (Rhamnus cathartica), дико растущіе кустарники безъ всякаго потребленія, такъ же какъ и *Бѣлина* (польск. Wilcza jagoda, лит. Truczizniks).

([1]) С. Ѳ. Полѣвскій.

Смородина (польск. Porzeczki, литов. Waszaklis), *Малина* (польск. Malina), *Костяника* (Kamionka, литов. Kunline), *Ежевика* (польск. Jeżyna, лит. Ziarksztine), дикорастущіе кустарники, при разведеніи въ садахъ даютъ обильные плоды. Ягоды употребляются въ пищу и для приготовленія варенья, сироповъ и наливокъ.

Бузина (польск. Bez, лит. Bezdas) доставляетъ лекарственный цвѣтъ (1).

Шиповникъ (Rosa canina L., le Rosier de chien, польск. Róża Szypszyna) растетъ повсемѣстно на возвышенныхъ мѣстахъ; по причинѣ острыхъ шиповъ служитъ для красивыхъ живыхъ изгородей, а по причинѣ своей переносчивости во всѣхъ климатахъ, для прививанія на немъ болѣе нѣжныхъ и красивыхъ розъ другихъ видовъ (2).

6. Описаніе нѣкоторыхъ растеній, вредныхъ въ хозяйствѣ (такъ называемыхъ сорныхъ травъ и ядовитыхъ) (3).

Сорныя травы.

Къ числу сорныхъ травъ можно отнести всѣ бурьяны, растущіе на пустыряхъ, въ огородахъ, около заборовъ по улицамъ деревень, и вообще по близости жилыхъ мѣстъ, гдѣ только найдется уголокъ заглогшій и рѣдко посѣщаемый человѣкомъ.

Сюда принадлежатъ *Полукустарные* (Suffrutices) *собственно—бурьяны*: *Datura stramonium*, *Дурманъ* и *Xanthium strumarium*. Послѣднее растеніе попадается чаще перваго; но оба растутъ на одинаковой мѣстности, на песчаныхъ обрывахъ береговъ рѣкъ и по наметамъ сора; цвѣтутъ лѣтомъ, стоятъ съ колючими плодами до поздней осени. *Дурманъ* (*Дынь-дерево* въ юго-западныхъ губерніяхъ) бываетъ въ ростъ человѣка и толщиною съ обыкновенную палку. *Дурнишникъ* (Xanthium) растетъ въ неистребимомъ множествѣ вдоль береговъ Виліи, у краевъ картофельныхъ полей и преимущественно со стороны рѣки.

Leonurus cardiaca любитъ особенно заросли садовъ и сосѣдство бурьяновъ: *Urtica dioica*, *Lamium album* и другихъ его породъ, составляющихъ главную массу зарослинъ въ заглохшихъ садахъ и подъ заборами.

Крапива жгучая (Urtica urens) также обильна и находится въ тѣхъ же мѣстахъ.

Sisymbrium и *Galium*, разныхъ породъ, наполняютъ промежутки между вышеприведенными сорными травами, какъ меньшіе ихъ бурьяны.

---

(1) Изъ отзыва Лѣсн. Отд. Ковен. Пал. Госуд. Имущ.

(2) Краткая Ботаника И. Шиховскаго, 1853 г. стр. 215.

(3) Статья С. Ѳ. Полѣвскаго.

Чернобыльникъ (Artemisia vulgaris et campestris) и *Полынь*, едва ли не господствующіе надъ всѣми другими по великому множеству; они довольствуются самымъ тощимъ и неурожайнымъ грунтомъ. Полынь, одна изъ первыхъ зеленѣетъ по веснѣ и наиболѣе выдерживаетъ осенью, достигая нерѣдко въ ростъ человѣческій, когда растетъ на пригодномъ мѣстѣ. Еще значительнѣйшей вышины достигаетъ *Arctium Lappa et tomentosum*. Эти оба бурьяна чаще всего пробиваются около дорогъ и канавъ сухихъ, но только въ видѣ листоваго растенія, а на сыромъ грунтѣ, между лознякомъ, выгоняютъ стебель, развѣтвленный наподобіе деревца, вышиною до $1^1/_2$ саж., украшенный въ іюлѣ и августѣ сотнями цвѣточныхъ головокъ.

Чистякъ большой, *Чистотѣлъ* (Chelidonium majus), растущій повсемѣстно, принадлежитъ къ растеніямъ, цвѣтущимъ во всѣ времена года; т. е. весною, начиная отъ мая, лѣтомъ и осенью. Красивый листъ его неувядаетъ даже зимою, являясь между первыми изъ-подъ снѣга, какъ-скоро въ мартѣ или даже февралѣ, обнаружатся первыя проталины. Его называютъ иногда *Бородавочникомъ*, потому-что желтомлечнымъ сокомъ, будто бы, можно вытравлять бородавки; впрочемъ, опытъ не оправдываетъ этого названія.

Senecio vulgaris (*Крестовникъ обыкновенный*) и *Leontodon taraxacum* (*Одуванчикъ*) самыя обыкновенныя сорныя травы на поляхъ, лугахъ и въ огородахъ, тѣмъ болѣе тягостны въ сельскомъ хозяйствѣ и неудобоизкоренимы, что имѣя сѣмена опушенныя, какъ у всѣхъ *Чертополоховъ*, засѣваются вѣтромъ на большомъ разстояніи отъ ихъ мѣстонахожденія, проникая въ самые укромные уголки, внѣдряясь въ малѣйшія щели между камнями, не исключая даже мостовой на дворахъ и улицахъ. Притомъ оба цвѣтутъ, можно сказать, безпрерывно: *Senecio* отъ апрѣля, а *Leontodon* отъ мая,—до поздней осени.

Изъ семейства *Чертополоховъ* или *Бодяковъ* самый непріятный для земледѣлія—*Sonchus arvensis* (*Осотъ*), засаривающій нерѣдко яровые хлѣба до такой степени, что собранная жатва выходитъ негодною для зерна, ни для корму, въ видѣ соломы

Почти такого же свойства въ пашняхъ *Erygeron canadense*, растеніе хотя небольшое, но чрезвычайно плодовитое, имѣя на одномъ стебелькѣ сотни цвѣточныхъ головокъ, и въ каждой головкѣ десятки цвѣтковъ, разлетающихся по вѣтру, какъ и сѣмена *Старины* (*Senecio*) и *Одуванчика*. Ни одно животное не дотрогивается этого растенія; почему оно на паровыхъ поляхъ остается невредимымъ до поздняго лѣта, и тѣмъ удобнѣе размножается.

Василекъ (Centaurea Cyanus) и *Куколь*, (Agrostemma githago) также

весьма обыкновенны на поляхъ. Не слышно, однако-же, чтобы примѣсь сѣменъ *куколя* (githago) между зерновымъ хлѣбомъ, дѣлала послѣдній вреднымъ для здоровья человѣческаго, какъ нѣкоторые пишутъ.

Ромашка (Matricaria chamomilla) растетъ обильно во ржи, равно какъ и разные роды *Пупавокъ* (Anthemis Cotula, arvensis, tinctoria, chrysanthemum, Leucanthemum) на поляхъ.

Здѣшніе крестьяне часто жалуются на такъ называемую *Дырсу, Костеръ ржаной* (Bromus secalinus), въ Малороссіи *Тирса*, вѣря, будто бы въ неурожайные годы рожь перераждается въ этотъ родъ злака.

Но онъ еще чаще растетъ въ пшеницѣ, чѣмъ на поляхъ ржи, а неурожаи послѣдней бываютъ слѣдствіемъ или неблагопріятной погоды или дурнаго качества сѣменъ, или небрежнаго паханья.

Болѣзнь хлѣбовъ, извѣстная подъ названіемъ *ржаныхъ рожковъ* (Secale cornutum), и другая, называемая здѣсь *Амаръ*, показывается мѣстами ежегодно, но рѣдко въ большомъ распространеніи и въ такой силѣ, чтобы могла имѣть вліяніе на общій неурожай края (1).

Къ числу вредныхъ въ пашняхъ растеній относятъ обыкновенно и Lolium temulentum—*Плевелъ пьяный*, котораго параллель *Бутень* или *Кервель*, называемый также *пьянымъ* (Chaerophyllum temulum) встрѣчается по зарослинамъ.

Растенія ядовитыя или вредныя.

Собственно *ядовитыхъ растеній* изъ туземныхъ, или только пріуроченныхъ къ здѣшнему климату, весьма мало, если исключить многочисленныя породы *грибовъ* (Fungus, Agaricus, Boletus etc), которые по большой части подозрительнаго качества, особенно такъ называемый *мухоморъ* (Agaricus muscarius) и многіе другіе.

Наиболѣе распространено ядовитое растеніе *Собачья Петрушка* (Aethusa cynapium), которая особенно опасна тѣмъ, что имѣетъ въ листьяхъ сходство съ *обыкновенною Петрушкою* (Apium Petrosilenum), и растетъ обыкновенно въ сосѣдствѣ съ нею, наичаще въ заглохшихъ садахъ и огородахъ. При внимательномъ ихъ сравненіи не трудно однако-же отличить *Собачью Петрушку* отъ настоящей, во-первыхъ по непріятному запаху ея листьевъ, когда ихъ изомнутъ пальцами; во-вторыхъ, во время цвѣтенія (отъ іюня до ноября), по тремъ узенькимъ, внизъ отогнутымъ листочкамъ, составляющимъ, такъ называемую *обверточку* (involucellum) подъ каждымъ малымъ зонтичкомъ.

---

(1) Подробный разборъ повѣрья о болѣзни «Амаръ» будетъ сдѣланъ въ статьѣ «Хлѣбопашество».

Это растеніе,—съ двумя другими ядовитыми *Болиголовомъ* (Conium maculatum) и садовымъ, синимъ *Волкобоемъ* (Aconitum Napellus, Борецъ, *Tojad* у польскихъ ботаниковъ), — растетъ на сухой почвѣ.

Всѣ остальныя, сюда принадлежащія, растенія водяныя, встрѣчаются обыкновенно на болотистыхъ мѣстахъ, въ водѣ стоячей и гнилой, около озеръ, въ прудахъ, по сырымъ канавамъ.

Въ этомъ отдѣлѣ важнѣйшее, наиболѣе распространенное и вѣроятно ядовитѣйшее изъ всѣхъ туземныхъ растеній, есть *Cicuta virosa* (*Омегъ Ядовитый, Вехъ*, по-нѣмецки Wüterich Wasserschierling). *Вехъ*, одно изъ зонтичныхъ растеній, встрѣчается только на болотистомъ грунтѣ, и какъ ядовитое растеніе былъ извѣстенъ уже древнимъ Грекамъ, которые отравляли этимъ ядомъ приговоренныхъ къ смерти людей, а между ними, какъ извѣстно, лишили жизни и знаменитаго Сократа. Ядовитѣйшая часть этого растенія заключается въ его корнѣ, въ видѣ желтаго млечнаго сока, выступающаго изъ корня наружу, когда разрѣзать его въ свѣжемъ состояніи. Корень его съ виду и вкусомъ похожъ на пастернаковый, но рѣзко отличается внутреннимъ сложеніемъ, будучи раздѣленъ внутри на нѣсколько пустыхъ вмѣстилищъ поперечными перегородками. Скотъ не ѣстъ этого растенія, но если случится, что волъ неосторожно проглотитъ вехъ съ другими травками, то говорятъ, пухнетъ или вздувается отъ этого яда и болѣзнь, безъ поданія помощи, обыкновенно кончается смертію животнаго. («Словарь Технологич.», Бурнашева, подъ сл. Омегъ или Цикута). Въ Ковенской губерніи нерѣдко слышно о вредномъ дѣйствіи веха на скотъ, а въ южныхъ губерніяхъ отправленія этимъ растеніемъ довольно часты.

Oenanthe fistulosa и *Oenanthe Phellandrium* или *Phellandrium aquaticum*, два водяныя растенія, также изъ семейства зонтичныхъ, растутъ здѣсь также преимущественно въ болотистыхъ мѣстностяхъ.

Первое изъ нихъ переводится *Кропиломъ дудчатымъ* (Щегл. «Хозяйственныя Раст.)», отъ полаго внутри стебля, а послѣднее—*Конскимъ* или *Водянымъ Укропникомъ*, отъ сходства его листьевъ съ листьями *Укропа огороднаго* (Anethum graveolens). Не извѣстно, въ какой степени онѣ ядовиты.

Это всѣ извѣстныя намъ растенія, изъ числа находящихся въ Ковенской губерніи, признанныя, по общему мнѣнію, ядовитыми. Но есть еще другія, менѣе вредныя, или только подозрительныя растенія, которыхъ число гораздо значительнѣе вышеприведенныхъ; сюда относятся:

Daphne mezereum, Волчье Лыко, содержащее большую остроту въ сокѣ своей коры.

Solanum Dulcamara, Сладко-Горько, Псинка, по-польски *Psianka Slod-*

kogorz, растеніе принадлежащее къ числу аптечныхъ, по употребленію стеблей его въ видѣ мѣстной сассапарели.

Solanum nigrum, пасленъ, котораго ягоды считаются вредными, хотя въ южныхъ губерніяхъ, плоды его разности съ бѣлыми (не синими) ягодами, а иногда и съ синими, безвредно ѣдятъ по деревнямъ.

Ranunculus sceleratus, равно какъ и многія другія породы семейства *Ranunculaceae*, считаются въ числѣ полуядовъ или подозрительныхъ, содержа въ себѣ острые соки, натягивающіе красноту на кожѣ, наподобіе везикаторіи.

Datura stramonium, Дурманъ, котораго цвѣтъ и особенно сѣмена производятъ головокруженіе (одуряютъ), отчего заимствовано и его названіе.

Cannabis sativa, Конопли, во время цвѣтенія оказываютъ такое же дѣйствіе на человѣка, непривыкшаго къ ихъ запаху.

Даже *картофель*, наравнѣ съ другими родственными ему породами (Solaneae), оказывался въ молодомъ состояніи его корней, вреднымъ, особенно во время господствовавшей холеры.

Colchicum autumnale, Песобой, Безвременный Цвѣтъ, Сынъ-безъ-Отца, по-польски *Zimowit iesienny*, считается въ числѣ ядовитыхъ; не случалось его видѣть въ дикомъ состояніи въ здѣшнемъ краѣ; разводятъ же его садовники, какъ украшающее растеніе, потому-что оно цвѣтетъ въ исходѣ сентября или въ октябрѣ, когда другія растенія отцвѣтаютъ; между-тѣмъ какъ листья его и сѣмянки развиваются въ слѣдующую весну и лѣто, такъ-что повидимому, кажется, будто плоды образуются прежде цвѣта, и цвѣтъ является безъ прикрытія листьями, которые вмѣстѣ съ сѣмянками увядаютъ до начала цвѣтенія. Всѣ эти обстоятельства были поводомъ къ вышеприведеннымъ русскимъ названіямъ (1).

И кустарныя деревца *Evonymus europaeus* и *Evonymus verrucosus (Бересклетъ* или *Брусклена европейскій* и *бородавчатый)* относятся къ числу подозрительныхъ растеній.

Вредныя въ другихъ отношеніяхъ растенія, напр. нестравленныя для скота, т. е. засаривающія пищеварительные каналы механически, или только дѣлающія покосы луговъ жесткими, негодными на кормъ домашнихъ животныхъ, суть многія породы *осоки* (Caricis species), роды Iuncus, Scirpus, Luzula, и особенно растеніе съ пухоносными головками Eriophorum (Пухо-

---

(1) Внимательный наблюдатель флоры и вообще всѣхъ естественныхъ произведеній, Симонъ Палласъ, путешествуя по болотистымъ лѣсамъ Пермской губерніи, за Ураломъ, въ округѣ казенныхъ Гороблагодатскихъ заводовъ, замѣчаетъ въ описаніи своего путешествія, что гдѣ только ни покажутся Colchium autumnale и Daphna mezereum, присутствіе ихъ означаетъ топкія непроходимыя болота.

носъ болотный), разные *Чертополохи* (Onopordon, Carduus, Cirsium, Sonchus); также толстостебельные бурьяны *Борщь-трава* или *Сладкая-трава* (Heracleum sphondylium), Artemisia, Bidens tripartita и другія.

г) Опыты введенія и распространенія растеній другихъ странъ, на вольномъ воздухѣ и въ теплицахъ.

Въ Ковенской губерніи нѣтъ ботаническихъ садовъ, въ которыхъ можно было бы увидѣть болѣе или менѣе полную коллекцію растеній, перенесенныхъ изъ другихъ странъ на здѣшнюю почву; тѣмъ не менѣе однако-же, обозрѣвая сады богатыхъ помѣщиковъ, можно видѣть акклиматизированныя нѣкоторыя растенія иноземныя, на вольномъ воздухѣ и въ теплицахъ.

Въ саду графа Тышкевича, въ Червономъ-дворѣ, близъ впаденія Невяжи въ Нѣманъ, подъ открытымъ небомъ, растутъ: Липа черная (Tilia nigra, *Borkh*), Кленъ полосатый или пенсильванскій, который разводится по красотѣ коры (Acer striatum *Lamark*). Орѣхъ грецкій (Juglans regia L), двѣ разновидности Бука (Fagus sylvestris purpurea et F. sylvestris asplenifolia, *Jacques*) и Тисъ (Taxus baccata L).

Въ Тельшевскомъ уѣздѣ въ саду барона Ренне переносятъ зимніе морозы: Lyriodendrum tulipifera L. (Тюльпанное дерево) и Rhus Cotinus (Сумахъ или Желтникъ) (1).

Вообще въ Ковенской губерніи переносятъ климатъ тополи: бальзамическій (Populus balsamifera), серебристый (P. Argentea sev. P. alba), который встрѣчается посаженнымъ на большихъ дорогахъ въ Новоалександровскомъ уѣздѣ; италіанскій или пирамидальный (Populus dilatata). Послѣдній видъ теряетъ листья окончательно въ ноябрѣ мѣсяцѣ; т. е. позднѣе всѣхъ туземныхъ деревъ. Конскій каштанъ (Aesculus Hippocastanum). Лиственница (Larix europaea Dc.). Туя (Thuia occidantalis L.), по-польски Żywotnik zachodni. Въ садахъ переживаютъ зиму: Amygdalus persica—Персики. Artemisia abrotanum—Божье деревцо. Armeniaca vulgaris, Абрикосъ,—въ теплицахъ. Citrus medica—Лимоны,—въ теплицахъ. Citrus aurantium—Померанцовое дерево,—въ теплицахъ. Morus alba—Тутовое дерево. Разнаго рода черешни (Prunus avium), вишни (Prunus Cerasus), сливы (Prunus domestica), груши (Pyrus communis) и яблоки (Pyrus Malus). (Robinia Pseudacacia)—Акація бѣлая. Кустарники: Vitis venifera L. виноградъ обыкновенный. Caragana arborescens—Робинія сибирская. Amygdalus nana,—миндаль малорослый. Нѣкоторые виды Таволги (Spiraea). Малина душистая (Rubus odoratus). Жасминъ (Philadelphus coronarus), которымъ особенно богатъ садъ графа Зубова

(1) Инжен. поруч. Самборскій.

въ г. Шавляхъ. Деренъ бѣлый (Cornus alba). Нѣсколько видовъ жимолости (Lonicera tatarica, Caprifolium и др). Нѣкоторые виды сирени, Syringa L.) chinensis (китайская).

Сверхъ-того, въ теплицахъ разводятся, и вообще въ садахъ воздѣлываются разныхъ родовъ: дыни (Cucumis Melo), огурцы (Cucumis Sativus), тыквы (Cucurbita Pepo), арбузы (Cucurbita Citrullus), артишоки (Cynara Scolymus), шафранъ (Crocus), спаржа (Asparagus offic.), клубника (Fragaria elatior), иссопъ, (Hyssopus officinalis), латукъ (Lactuca sativa), чина пахучая (Lathyrus odoratus), бобы турецкіе, фасоль (Phaseolus vulgaris), смородина красная и бѣлая (Ribes rubum et album), крыжовникъ (Ribes Grossularia), шалфей аптеч. (Salvia offic.), Solanum lycopersicum (Pomme d'amour), Solanum Melongena (бадиджаны или баклажаны, армянскіе огурцы), шпинатъ (Spinacia oleracea) и многія другія растенія, а также разнообразнѣйшіе цвѣты, составляющіе предметъ роскоши (1).

д) Время цвѣтенія растеній и созрѣванія ихъ плодовъ (2).

Въ полной росписи растеній, по времени ихъ цвѣтенія, не избѣжны повторенія; потому-что о многихъ растеніяхъ пришлось бы упомянуть и весною, и лѣтомъ, и осенью. Еще чаще слѣдовало бы ихъ повторять, если подраздѣленіе времени сдѣлать по мѣсяцамъ и даже по недѣлямъ.

Недѣлю можно принять за кратчайшій періодъ цвѣтенія, простирая это правило на одни туземныя растенія, а не на экзотическія (оранжерейныя) между которыми находятся цвѣтущія всего по нѣсколько часовъ. Періодъ цвѣтенія индивидуально взятый, т. е. относительно каждаго цвѣтущаго экземпляра порознь, вообще не продолжителенъ, какъ всякому извѣстно по цвѣтенію яблонь, вишень и проч. Но цѣлая порода одного и того же растенія, или одного имени, особенно между травяными и полукустарными растеніями, можетъ цвѣсти нетолько недѣли двѣ, какъ по бо́льшей части и случается, но и цѣлый мѣсяцъ, часто же и гораздо долѣе; потому-что есть растенія цвѣтущія все лѣто — въ іюнѣ, іюлѣ и августѣ; другія цвѣтутъ съ весны до лѣта, иныя — съ половины лѣта до осени и, наконецъ. есть такія между здѣшними растеніями, которыхъ цвѣтеніе не прерывается отъ ранней весны до поздней осени, и которыя въ климатахъ благопріятнѣйшихъ (и даже въ Ковенской губерніи въ безснѣжныя зимы, какъ случилось въ 1859 году) могутъ цвѣсти круглый годъ. Правда, ихъ немного; намъ извѣстны только Alsine media, Poa annua, Senecio vulgaris;

(1) По свѣдѣніямъ С. О. Полѣвскаго и г. Самборскаго.
(2) Статья С. Ѳ. Полѣвскаго.

но болѣе свѣдущіе могутъ открыть другія въ другихъ мѣстахъ обширнаго нашего отечества.

Немного также и такихъ растеній, которыя цвѣтутъ дважды и даже дважды приносятъ плоды, разъ по веснѣ, другой—осенью.

Въ лѣто 1858 года, г. Полѣвскій имѣлъ случай наблюдать въ Ригѣ, что Желудникъ обыкновенный (Aesculus hippocastanum) расцвѣталъ вторично въ исходѣ сентября мѣсяца. Въ иные годы цвѣтутъ, какъ всякому извѣстно, вишни и яблони по два раза. Но это абнормы, исключенія или уклоненія отъ естественнаго порядка, предшествующія нерѣдко смерти растенія. Напротивъ-того, Arabis Thaliana и A. arenosa цвѣтутъ и даютъ плодъ по два раза въ каждое лѣто. Fragaria vesca (земляника) имѣетъ, здѣсь, зрѣлыя ягоды около 20-хъ чиселъ іюня; въ иные годы цвѣтетъ еще въ сентябрѣ и представляетъ красныя (хотя невкусныя) ягоды въ октябрѣ. Крайніе сроки или предѣлы, между которыми содержатся періоды цвѣтенія того или другаго растенія, не каждый годъ постоянны; передвиженіе ихъ, пораньше къ веснѣ, или попозже къ лѣту, зависитъ въ каждомъ году отъ начала весны, отъ погоды и температуры воздуха, а равно и отъ самаго мѣстонахожденія растеній. Наибо́льшую разницу (осцилляцію) въ этомъ отношеніи представляютъ растенія цвѣтущія весною; здѣсь эта разница можетъ доходить до цѣлаго мѣсяца. Если снѣгъ стаетъ въ исходѣ марта и вслѣдъ за тѣмъ установится сухая и холодная погода, съ рѣзкимъ сѣвернымъ вѣтромъ,—какъ иногда случается въ апрѣлѣ,—то растенія, цвѣтущія обыкновенно въ началѣ этого мѣсяца, задержанныя въ своемъ развитіи холоднымъ вѣтромъ и бездождіемъ, зацвѣтутъ развѣ подъ конецъ апрѣля или въ началѣ мая. Но чѣмъ ближе къ лѣту, тѣмъ постояннѣе являются крайніе сроки цвѣтовъ; а о лѣтнихъ можно утверждать, что, принадлежа іюлю или августу мѣсяцамъ, они постоянно придерживаются одной и той же поры года.

По всѣмъ вышеизложеннымъ обстоятельствамъ не легко опредѣлить среднее время цвѣтенія изъ наблюденій немногихъ годовъ, на одной мѣстности и одного только наблюдателя.

Разныя мелкія травяныя растенія, въ Ковенской губерніи, зеленѣютъ всю зиму, даже подъ снѣгомъ. Сюда относятся: Толокнянка (Arbutus uva ursi, по-польски Mącznica garbarska), Грушанка или Зимолюбка (Pyrola umbellata L. или Chimaphila *Purch*, по-польски Gruszyczka baldaszkowata), Vaccinium vitis idaea или Брусника; нѣкоторыя породы Осоки, Carex praecox, и злаковъ, Triticum repens — Пырей, Phleum media—Мокричникъ, Poa annua, Chelidonium majus, Senecio jacobaea.

Пучечки листьевъ Зимолюбки продаются поселянами на Страстной не-

дѣлѣ подъ Вербное воскресенье (недѣля Ваій), вмѣстѣ съ вѣтками Омелы (Viscum album, Jemiola,) съ серёжчатыми прутьями разныхъ Вербъ (Salix praecox, S. caprea), и въ благопріятные годы, съ первыми весенними цвѣтками: Фіалкою пахучею (Viola odorata) и Пролѣсками (Anemone hepatica L., Hepatica triloba. *De Candole*).

Волчье-Лыко (Daphne mezereum L). и Лещина (Corylus avellana) обыкновенно предваряютъ весну. Въ зиму 1859 года, сдѣланныя и поставленныя въ комнатѣ, въ воду, вѣтки этихъ растеній расцвѣли уже въ первыхъ числахъ февраля; на Волчьемъ-Лыкѣ образовалась даже ягода, въ половинѣ февраля; а на орѣшникѣ показались крошечные орѣшки, въ началѣ февраля;— доказательство что почки цвѣтовъ были уже совершенно зрѣлыя. Сережки нѣкоторыхъ вербовыхъ породъ (Salix praecox, S. daphnoides, S. caprea) опушаются обыкновенно уже въ февралѣ и мартѣ. Въ мартѣ расцвѣтаютъ: Орѣшникъ Лѣсной, Осина, Ольха; изъ травяныхъ—Пушица (Eriphorum vaginatum) и Лузула (Luzula campestris).

Ученый садовникъ бессарабскаго училища садоводства А. Денгинкъ, наблюдавшій цвѣтеніе растеній въ Кишиневѣ, между 1845 и 55-мъ годами, и помѣстившій свои наблюденія въ «Вѣстникѣ Русскаго Географич. Общества» за 1858 годъ, № 11-мъ, опредѣляетъ въ таблицѣ этихъ наблюденій крайніе сроки, между которыми цвѣла та или другая порода растеній въ означенное десятилѣтіе. Считаемъ не лишнимъ привести нѣсколько примѣровъ для сравненія съ ковенскою флорою.

Сонъ-трава (Anemone Pulsatilla L.) цвѣтетъ тамъ, какъ и въ Ковно, въ началѣ апрѣля, или правильнѣе 12-ю днями ранѣе; потому-что г. Денгинкъ ведетъ свои числа по новому стилю.

Thlaspi Bursa pastoris—Одуванчикъ, начинаетъ цвѣсти отъ 25 апрѣля по новому стилю, или отъ 13-го по нашему стилю, совершенно какъ въ Ковно, гдѣ это растеніе въ 1859 году цвѣло на Святой недѣлѣ, вскорѣ послѣ 13 апрѣля.

Gagea lutea Ornithogalum luteum, Птицемлечникъ желтый, между 1-мъ и 14-мъ апрѣля, въ Кишиневѣ, по новому стилю, или почти двумя недѣлями ранѣе чѣмъ въ Ковно, гдѣ тоже растеніе цвѣтетъ между тѣми же числами по старому календарю.

Ornithogalum umbellatum, отъ 22 апрѣля по новому стилю, въ Кишиневѣ, а около 20-го по старому, въ Ковно.

Malus communis, яблонь, цвѣтетъ до 15 мая по н. ст. въ Кишиневѣ, и около того же числа, по старому, въ Ковно.

Ribes grossularia крыжовникъ, между 9-мъ апрѣля и 13 мая, по н. ст., въ Кишиневѣ и съ половины апрѣля, по ст. ст. въ Ковно.

Secale cereale,—рожь, между 26 мая и 10 іюня по н. ст. въ Кишиневѣ и около 15 іюня, по ст. ст. въ Ковно.

Tilia europaea,—*липа*, между 10-мъ и 30-мъ іюня, по н. ст. въ Кишиневѣ; съ послѣднихъ чиселъ іюня и въ началѣ іюля, по ст. ст. въ Ковно.

Изъ этого сравненія слѣдуетъ, что весенняя кишиневская флора опереживаетъ ковенскую разностію обоихъ календарей,—Юліанскаго и Григоріанскаго, или почти двумя недѣлями; но нѣкоторыя растенія, какъ напр. рожь и липа начинаютъ цвѣсти иногда и ранѣе этого срока или 3-мя и до 4-хъ недѣль прежде чѣмъ въ Ковно. Такая разница не противорѣчитъ географическому положенію и относительной разницѣ климатовъ обѣихъ мѣстъ; относительно къ Харькову она также согласна съ замѣчаніями помѣщенными въ «Матеріалахъ для статистики» о весенней тамошней флорѣ, полагающими, что Anemone hepatica (Пролѣски) и Anemone Pulsatilla (Сонъ-Трава) цвѣтутъ тамъ въ половинѣ марта т. е. почти двумя недѣлями прежде чѣмъ въ Ковно; потому что здѣсь A. hepatica обыкновенно начинаетъ цвѣсти около 27 марта и продолжаетъ до 20-хъ чиселъ апрѣля, по нашему календарю.

По близости Риги нѣтъ Пролѣсковъ (Hpatica vulgaris), но единовременно съ ними цвѣтутъ Gagea lutea (Птицемлечникъ Желтый) и Ranunculus ficaria, въ 20 числахъ апрѣля, или почти двумя недѣлями позже чѣмъ въ Ковно (1).

Семилѣтнія (съ 1851—1857) наблюденія инженеръ-поручика Самборскаго представляютъ слѣдующіе результаты относительно созрѣванія плодовъ въ окрестностяхъ г. Ковно.

Въ *половинѣ іюня* (новаго стиля): Земляника обыкновенная (Fragaria vesca L.). Въ окрестностяхъ Тобольска она приноситъ первые плоды 25-го іюня, которые созрѣваютъ 5-го іюля (2). Черника (3) (Vaccinium Myrtillus).

Въ серединѣ іюля: Черешни, Малина (4), Смородина красная и Крыжовникъ.

Въ концѣ іюля: Смородина черная, Вишни, Голубика (Vaccinium uliginosum L.), рожь (Secale cereale).

Въ началѣ августа: Груши, Куманика (Rubus caesius), отличающаяся отъ Ежевики, черными плодами, но съ сизоватымъ налётомъ. Пшеница обыкновенная (Triticum vulgaris).

Въ серединѣ августа: Яблоки, Брусника (Vaccinium vitis idaea).

Въ концѣ августа: Сливы, Барбарисъ.

---

(1) Вся эта статья составлена С. О. Полѣвскимъ.

(2) Вѣсти. Географ. Общ. 1855 г. ч. XIV. Смѣсь. Наблюденія И. Лисицына.

(3) Въ окрест. Тобольска 18 іюля.

(4) Въ окрестностяхъ Тобольска 29 іюля.

Б. ОБОЗРѢНІЕ МѢСТНЫХЪ ЖИВОТНЫХЪ.

«Исчисленіе частныхъ родовъ и видовъ, съ указаніемъ географическаго распредѣленія ихъ на площади губерніи; числительность и общая характеристика».

Царство животныхъ Ковенской губерніи изслѣдовано менѣе нежели растительное; особенно это замѣчаніе относится къ ископаемымъ животнымъ. Впрочемъ, породы звѣрей, птицъ, рыбъ, гадовъ и насѣкомыхъ представляютъ здѣсь почти тѣже явленія, какія можно видѣть и на всемъ обширномъ пространствѣ Россійской Имперіи, заключающемся въ умѣренномъ климатѣ.

Немногіе роды ископаемыхъ животныхъ случайно найдены,—по настоящее время,—въ здѣшней наносной почвѣ. По изслѣдованіямъ академика Эйхвальда видно, что Литва нѣкогда была любимымъ обиталищемъ, *мамонтовъ, слоновъ, туровъ, зубровъ, оленей и бобровъ* (1).

Мамонтами была населена вся Сибирь и Европейская Россія, отъ ледовитаго моря до Кавказа и страны еще болѣе западныя. Въ концѣ 30-хъ годовъ, былъ открытъ почти полный скелетъ мамонта на берегу Нѣмана недалеко отъ Гродно; а въ 1859 году при устройствѣ желѣзной дороги, въ окрестностяхъ г. Ковно, на лѣвомъ берегу Нѣмана при дер. Есье, найдены зубы этого звѣря. Клыки у мамонтовъ по бо́льшей части весьма толсты, нѣкоторые толще человѣческой ноги. Хотя мамонтъ имѣлъ сходство съ индѣйскимъ слономъ; но экземпляръ его, найденный по близости Ледовитаго моря, съ сохранившеюся кожею, показываетъ, что онъ былъ покрытъ густою шерстью, и имѣлъ длинную гриву; слѣдовательно это животное составляло видъ отличный отъ индѣйскаго слона. Въ Россіи есть остатки слоновъ, у которыхъ найдено образованіе зубовъ совершенно отличное отъ мамонтовыхъ. Подобные слоны водились также въ Подоліи и Литвѣ, и описаны г. Эйхвальдомъ (Elephas proboletes *Fisch.*). Другой замѣчательный видъ слона, Elephas odontotyrannus, который былъ наблюдаемъ г. Эйхвальдомъ въ Литвѣ, нигдѣ болѣе не открытъ. Видно нѣкоторыя породы слоновъ имѣли весьма ограниченное мѣсто жительства.

Ископаемый зубръ превосходилъ нынѣшняго и величиною и силою.

У Поляковъ существуетъ преданіе, что нѣкогда огромный *черный быкъ*, т. е. *туръ* обиталъ въ ихъ лѣсахъ вмѣстѣ съ *зубромъ*. Герберштейнъ даетъ изображенія того и другаго, и различаетъ ихъ такъ опредѣлительно, что

---

(1) «Древности царствъ животнаго и растительнаго, преимущественно въ Россіи», Э. Эйхвальда въ Библіотекѣ для Чтенія, 1838 года, томъ XXXI отд. III.

должно полагать, что оба они еще жили въ его время (1558 г.). Остатки тура, особенно кости черепа и рога, разсѣяны по всѣмъ странамъ Европы и часто лежатъ по берегамъ рѣкъ въ Литвѣ. Всѣ его кости значительно толще, чѣмъ у быка; лобъ плоскій, рога толстые и длинные; изъ всего видно, что онъ былъ одаренъ необыкновенною силою.

Въ Литвѣ также жилъ *обыкновенный олень* (Cervus elaphus *Lin.*), который еще въ прошломъ столѣтіи обиталъ въ Бѣловежской пущѣ. Замѣчательна пара роговъ лапландскаго оленя, найденная въ Бѣлостокской области, въ старомъ руслѣ Буга, и теперь хранимая въ зоологическомъ музеумѣ виленской академіи (1). Въ окрестностяхъ дер. Есье, на Нѣманѣ, при устройствѣ желѣзной дороги въ 1859 году, найдены рога какого-то огромнаго оленя (2), можетъ-быть, *Cervus giganteus* (олень-великанъ)?

I. Позвоночныя животныя (Animalia vertebrata).

а) Млекопитающія животныя (Mammalia, les mammifères, польск. Zwierzęta ssące).

Классъ млекопитающихъ животныхъ Ковенской губерніи былъ прежде гораздо разнообразнѣе; но съ истребленіемъ лѣсовъ, съ измѣненіемъ климата, многія породы уничтожились, и потому, естественно, что теперь не встрѣчаемъ тѣхъ животныхъ, о которыхъ, какъ о туземныхъ, повѣствуютъ хроники.

Въ настоящее время водятся слѣдующія животныя: (3).

аа) Хищныя (Ferae, по-польски Drapieżne) (4).

1. *Медвѣдь обыкновенный* (Ursus arctos, по-пол. Niedźwiedź pospolity) въ двухъ видахъ Бортникъ (Bartnik)-бурый, небольшаго роста и Bartnik mały или Scierwnik (стервяникъ)—еще мѣньшій, буро-серебристаго цвѣта, очень злой, причиняетъ убытки въ пасѣкахъ и на поляхъ, засѣянныхъ овсомъ. Оба вида рѣдко попадаются, заходя изъ лѣсовъ Курляндіи и Дисненскаго уѣзда Виленской губерніи. Въ лѣсахъ бельмонтскихъ Новоалександровскаго уѣзда (къ югу отъ м. Браслава), въ 1858 году, находилось 3 такихъ медвѣдя (5).

---

(1) Древности царствъ животнаго и растительнаго.

(2) Свѣд. инженеръ-подполковника Перрота.

(3) Матеріалами къ этому служили: «Spis zwierząt ssących, ptaków i ryb krajowych etc.» Ad. hr. Platera. Wilno 1852 г. «Zwierząt domowych i dzikich, osobliwie krajowych Hystoryi Naturalney początki i gospodarstwo» Т. I, II, III. K. Kluka w Warszawie 1813 г., и свѣдѣнія отъ Лѣснаго Отдѣленія Ковен. Палаты Госуд. Имуществъ.

(4) Животныя раздѣлены на разряды, принятые въ Зоологіи Мильна «Эдвардса»; роды и виды—по вышеозначенному сочиненію г. Платера.

(5) По словамъ управляющаго графини Платеръ.

2. *Барсукъ* (Melas taxus, польск. Borsuk, Iazwiec) живетъ въ горахъ и земляныхъ порахъ.

3. *Волкъ* (Canis lupus, L. польск. Wilk, литов. Wilkas) обитаетъ въ болотисто-лѣсистыхъ мѣстахъ Ковенской губерніи, за исключеніемъ Тельшевскаго уѣзда, въ который только иногда забѣгаетъ изъ сосѣднихъ уѣздовъ. По причинѣ отсутствія волковъ въ этомъ уѣздѣ, въ нѣкоторыхъ мѣстахъ даже стада пасутся безъ пастуховъ. Ковенскій волкъ отличается, отъ водящихся въ Россіи, цвѣтомъ сѣрымъ съ черными кончиками шерсти, черною полосою на хребтѣ и чернымъ хвостомъ; отчего при блескѣ солнца кажется весь чернымъ. Живетъ до 15-ти лѣтъ (1).

Это самый многочисленный и вредный родъ хищныхъ звѣрей въ Ковенской губерніи; волки безпрерывно похищаютъ разнаго рода скотъ, а въ зимнее время, въ декабрѣ и февралѣ, бываютъ опасны и для людей. Зимою, когда ихъ одолѣваетъ голодъ, начинаютъ крѣпко выть; такимъ воемъ пронзительно оглашаются болота: Тируле и другія Шавельскаго уѣзда, Раксала — Новоалександровскаго, Шанета — Вилькомірскаго, болотистый бассейнъ Невяжи и при—нѣманскія болота Ковенскаго и Россіенскаго уѣздовъ.

Волчій мѣхъ цѣнится у жителей, по своей теплотѣ; зубы употребляются въ малярскихъ позолотахъ, а сало пригодно для лекарствъ въ накожныхъ болѣзняхъ.

4. *Лисица* (Canis vulpes, польск. Lis, литовск. Lape). Лисицы въ Ковенской губерніи попадаются трехъ видовъ: полевыя — малаго роста, рыжія; лѣсныя — въ лиственныхъ лѣсахъ, нѣсколько болѣе и темнѣе полевыхъ, и большія, — въ еловыхъ лѣсахъ съ бурою шерстью на спинѣ и пушистымъ хвостомъ (2). Норы имѣютъ на поляхъ и въ зарослинахъ; но сами лисицы не привыкли рыть себѣ норъ; онѣ занимаютъ готовыя, выгнавъ оттуда барсуковъ. Лисицы питаются зайцами, кроликами и другими мелкими звѣрками и птичками. Въ необходимости ѣдятъ жабъ, кротовъ, мышей и т. п. Ночью далеко разбѣгаются, а днемъ прячутся въ норы (3).

5. *Рысь* (Felis Lynx *L.*, польск. Ryś, литов. Zoüszis) иногда появляется изъ сосѣднихъ лѣсовъ Курляндіи, но постояннаго пребыванія на территоріи Ковенской губерніи не имѣетъ (4). Рысь больше кота, имѣетъ мягкую блѣдно-желтую шерсть, испещренную красноватыми пятнами, брюхо бѣлое. Въ недостаткѣ питается лягушками; если гдѣ увидитъ какого-либо звѣря, взбѣ-

(1) Kluk. Т. I. Ч. III. стр. 351—354.
(2) Свѣд. помѣщ. Россіенск. уѣзда князя Гедройца.
(3) Клукъ. Т. I. ч. III. стр. 363.
(4) Лѣсн. Отд. Палаты Госуд. Имущ.

гаетъ на густо-лиственное дерево, откуда бросается на хребетъ животнаго, и душитъ пока оно не упадетъ; тогда рысь съѣдаетъ лучшія части, а остальное бросаетъ. Овцы и серны (дикія козы) для нее самая лакомая пища. (1).

6. *Куница лѣсная* (Mustela marte *Linn.*; по-польски Łasica kuna, по-литов. Kiaune medyne) водится въ лѣсахъ, неблизкихъ къ жилью.

7. *Куница каменная* или *Бѣлошейка* (Mustela Foina, польск. Łasica kamionka, литов. Kiaune akmine) живетъ во всемъ краѣ, въ мусорѣ оставленныхъ домовъ (2). Обѣ впрочемъ рѣдко попадаются. Цвѣтъ шерсти у нихъ темно-каштановый, подъ горломъ бѣлый. Каменная живетъ въ пустыхъ мѣстахъ, но вблизи жилищъ, и причиняетъ хозяевамъ большой убытокъ похищеніемъ куръ и истребленіемъ голубятниковъ. Лѣсная куница обитаетъ въ лѣсахъ сосновыхъ, еловыхъ и буковыхъ, въ дуплахъ деревъ; питается мышами, бѣлками и птицами, которыхъ ловитъ особенно ночью въ гнѣздахъ; очень любитъ также медъ (3).

8. *Хорекъ* (Mustela putorius, польск. Tchorz) имѣетъ ратицы раздвоенныя, морду заостренную, какъ у свиньи; шерсть вдвойнѣ смѣшанную: короткую — желтую, длиннѣйшую — съ черными концами. Хорьки живутъ въ кучахъ камней, въ дуплахъ деревъ, въ норахъ и т. п.; причиняютъ большіе убытки въ хозяйствѣ истребленіемъ домашнихъ птицъ (4).

9. *Ласка* или *Ласточка* (Mustela vulgaris, польск. Łasica pospolita), во всемъ краѣ, обитаетъ около жилищъ.

10. *Выдра* (Lutra vulgaris, польск. Wydra pospolita, литов. Oudra), обитаетъ въ рѣкахъ Дубисѣ, Виндавѣ, Свентѣ и другихъ, а также въ нѣкоторыхъ озерахъ.

бб) Рукокрылыя, Chiroptera.

Летучія мыши (Vespertilio) принадлежатъ къ полезнымъ, въ природѣ, животнымъ; потому что истребляютъ вредныхъ насѣкомыхъ. Всѣ онѣ животныя ночныя или сумеречныя, и истребляютъ исключительно ночныхъ насѣкомыхъ, которыя днемъ прячутся и потому безопасны со стороны своихъ дневныхъ враговъ — птицъ. Двойное количество птицъ не могло бы замѣнить обжорливости летучихъ мышей (5). Къ этому разряду относятся:

1. *Нетопырь обыкновенный, Ушанъ* (Plecotus auritius, по-польски — Nieto-

---

(1) Клукъ Т. I, Ч. III. стр. 329—330.

(2) Spis zwierząt ssącyh, Ad. Platera, стр. 25.

(3) Клукъ Т. I, Ч. III стр. 331.

(4) Его же Т. I, Ч. II, стр. 309—310.

(5) Библіотека Естественныхъ и Математическихъ Наукъ 1859 г. «Животныя полезныя въ сельскомъ хозяйствѣ и лѣсоводствѣ», соч. докт. Глогера.

perz zwyczajny) во всемъ краѣ весьма обыкновенный. 2. *Нетопырь башенный* (Vespertilio Serotinus, по-польски Nietoperz Mięsny) обитаетъ въ селахъ и городахъ. 3. *Летучая мышь* (V. Murinus, N. Myszaty). 4. *Нетопырь малорослый* (V. Pipistrellus, N. Karlik) живетъ вблизи водъ, за корою деревъ (1).

вв) Насѣкомоядныя (Insectivora).

1. *Ежъ обыкновенный* (Erinceus Europaeus, *L.*, по-польс. Jeż Europejski) встрѣчается во многихъ мѣстахъ; обитаетъ обыкновенно въ густыхъ, темныхъ болотистыхъ лѣсахъ, однако-же, не на болотахъ, но на сухихъ мѣстахъ; питается мышами, жуками, птичками, овощами. Зимою предается летаргическому сну, подобно барсуку. Нѣкоторые жители содержатъ ежей, вмѣсто кошекъ, для истребленія мышей (2).

2. *Кротъ* (Talpa Europaea, польск. Kret pospolity, лит. Kurmis) водится повсемѣстно, портитъ луга нарывая земляныя кочки; поэтому поселяне не навидятъ это животное. Особенно въ большомъ количествѣ кроты появлялись въ Ковенской губерніи въ 1858 году.

3. *Кутора водяная* (Sorex fodiens, польск. Kretomysz Wodny) водится по берегамъ прудовъ и рѣкъ.

4. *Кутора обыкновенная* (Sorex tetragonurus, польск. Kretomysz pospolity) попадается довольно рѣдко.

5. *Землеройка* (Crocidura aranea, польск. Ziemomysz pajączek), весьма обыкновенная, живетъ въ огородахъ, садахъ и около жилищъ (3); принадлежитъ къ числу полезныхъ животныхъ, истребляющихъ вредныхъ насѣкомыхъ. Она питается не растеніями, а исключительно насѣкомыми, ихъ личинками, куколками, и червями. Землеройка, по своей величинѣ, похожа на небольшихъ мышей; сѣрый или рыжевато-сѣрый цвѣтъ придаетъ ей большое сходство съ послѣдними. У бо́льшей части землероекъ уши весьма коротки, едва замѣтно выдающіяся поверхъ шерсти, покрывающей голову, и глаза такіе крошечные, какихъ нѣтъ ни у одного вида мышей (4).

6. *Землеройка бѣлая* (Cr. leucodon, польск. Ziemomycz Białawy) водится повсемѣстно (5).

гг) Грызуны (Glirina):

1. *Бѣлка обыкновенная* (Sciurus vulgaris, польск. Wiewiórka pospolita, лит. Wewere) водится во всей губерніи, видоизмѣненія ея: красновато-сму-

(1) Spis zwierząt. Platera, стр. 14—15.
(2) Клукъ, стр. 370—371.
(3) «Spis zwierząt» Platera стр. 17—18.
(4) Библіот. Естеств. и Матем. Наукъ 1859, г.
(5) «Spis zwierząt, стр. 18.

глая, синевато-пепельная и бѣлая; послѣдняя очень рѣдка (1). Вообще, бѣлки держатся въ лѣсахъ сосновыхъ, еловыхъ, дубовыхъ и буковыхъ; питаются орѣхами, желудями, сѣменами буковыми и сосновыми (2).

2. *Соня Полчокъ* (Myoxus Glis, по-польски Nocnik Pruski *Kluk*, или Koszatka połcha), въ началѣ мая мѣсяца, появляется въ лѣсахъ Россіенскаго и Тельшевскаго уѣздовъ, сосѣднихъ съ Пруссіею, гнѣздится въ дуплахъ древесныхъ вѣтвей. Соня днемъ спитъ, а ночью ищетъ орѣховъ и желудей, составляющихъ ея пищу (3).

3. *Соня садовая* (Myoxus Nitela, польск. Koszatka żołędna), въ Литвѣ, обыкновенна.

4. *Паслкъ* или *Большая крыса* (Mus decumanus, польск. Szczur wędrowny) самая большая изъ крысъ, живетъ во всѣхъ селеніяхъ и хлѣбныхъ магазинахъ, норы свои вырываетъ около воды.

5. *Домашняя черная крыса* (Mus Rattus, Szczur pospolity) прежде была вездѣ обыкновенна, но начинаетъ показываться рѣже, по причинѣ распространенія большой крысы, которая ее преслѣдуетъ.

6. *Мышь* (Mus musculus, польск. Mysz domowa) живетъ въ домахъ, виды ея: бѣлая, бурая, испятнанная.

7. *Лѣсная мышь* (Mus silvaticus, польск. Mysz leśna), обыкновенная во всемъ краѣ, много причиняетъ вреда полямъ; видоизмѣненія ея: бурая, пепельная и бѣлая.

8. *Малая полевая мышь* (Mus agrarius, польск. Mysz polna) водится на воздѣланныхъ поляхъ, гдѣ причиняетъ большіе убытки.

9. *Мышь мелкая* (Mus minutus, Mysz żniwiarska) лѣто проводитъ въ хлѣбахъ, заводя въ соломѣ свои гнѣзда; на зиму перебирается въ амбары и хлѣбныя скирды (4).

10. *Полевка земноводная* (Arvicola amphibius, по-польски Polnik ziemnowodny), въ Литвѣ обыкновенная, на Подоліи рѣдкая, живетъ на берегахъ рѣкъ и прудовъ; существуетъ нѣсколько видоизмѣненій этого рода.

11. *Полевка земляная* (Arvicola terrestris, польск. Polnik ziemny) обитаетъ въ садахъ, огородахъ и на лугахъ.

12. *Домоводъ* или *Полевка луговая* (Arvicola oeconomus, Polnik gospodarny).

13. *Полевка обыкновенная* (Arvicola arvalis, Polnik zwyczajny) живетъ на воздѣланныхъ поляхъ, и въ иные годы причиняетъ много вреда.

---

(1) Spis zwierząt etc., Platera, стр. 27.
(2) Клукъ Т. I, Ч. III, стр. 328.
(3) Платеръ, стр. 29. Клукъ, стр. 329.
(4) Spis zwierząt ssących etc., hr. Platera, стр. 29—31.

14. *Заяцъ Русакъ* или *обыкновенный* (Lepus timidus, по-польски Zając szarak, по-литов. Zaykis dydesis), встрѣчается во всей губерніи; видоизмѣненіе его,—заяцъ меньшій, называемый *синякомъ* и *каменникомъ*, сверху онъ синеватый, подъ брюхомъ бѣлый. Гр. Платеръ полагаетъ, что это *Lepus medius*, Nilsona, или *lepus hibridus*, Pallasa.

15. *Заяцъ бѣлякъ* (Lepus variabilis, польск. Zając bielak, литов. Zaykis baltasis) попадается въ мѣстахъ лѣсистыхъ рѣже перваго; зимою онъ совершенно бѣлый (1). Въ годъ зайцы достигаютъ полнаго возраста и не живутъ болѣе 8 лѣтъ, питаются травою, молодымъ хлѣбомъ, любятъ капусту, объѣдаютъ кору на молодыхъ деревьяхъ и кустарникахъ (2).

16. *Суслика* (Spermophilus Citillus, Susel właściwy) причиняетъ вредъ полямъ (3).

17. *Кролика* (Lepus cuniculus, польск. Królik, литов. Krulikas) весьма рѣдко встрѣчается въ лѣсныхъ дачахъ (4).

дд) Многокопытныя (Pachidermia).

1. *Кабанъ* (Aper, польск. Dzik, литов. Szernas) прежде былъ въ Литвѣ весьма обыкновеннымъ животнымъ (5), нынѣ весьма рѣдко встрѣчается въ россіенскихъ лѣсахъ, куда переходитъ изъ прусскихъ лѣсовъ (6).

ее) Пережевывающія (Ruminantia).

1. *Лось* (Cervus Alces, польск. Łoś, литов. Bredis) водится въ значительныхъ лѣсахъ сѣверныхъ частей Поневѣжскаго и Тельшевскаго и въ южной Новоалександровскаго уѣздовъ; нигдѣ, однакожъ, не сосредоточивается въ значительномъ числѣ; питается не только травою и мхомъ, но также листьями, древесною корою вербъ, тополей, березъ, и ягодами, въ-особенности рябиновыми. Съ молоду лось легко дѣлается ручною (7). Въ 1858 году намъ случилось видѣть, въ имѣніи Бельмонты графини Платеръ (Новоалександровскаго уѣзда) ручнаго молодаго лося, недавно пойманнаго въ тамошнихъ лѣсахъ.

2. *Дикая коза* или *Сарна* (Cervus Capreolus, польск. Jeleń Sarna, литов. Stirna) находится въ лѣсахъ во всѣхъ уѣздахъ Ковенской губерніи; но

---

(1) Тамъ же, стр. 32—34.
(2) Клукъ Т. I, Ч. III, стр. 336.
(3) Платеръ стр. 28.
(4) Отзывъ Лѣсн. Отд. Ковен. Пал. Госуд. Имущ.
(5) Клукъ Т. I, Ч. III, стр. 346.
(6) Отзывъ Лѣсн. Отд. Ковен. Пал. Госуд. Имущ.
(7) Клукъ Т. I, Ч. III, стр. 341.

по причинѣ увеличивающагося числа охотниковъ, количество сарнъ значительно уменьшается. Лѣтомъ сарны живутъ въ молодыхъ зарослинахъ, изъ которыхъ выносятся на поля для поживы. Зимою, убѣжищемъ для нихъ служатъ глубокіе лѣса, гдѣ находится больше болотъ, источниковъ, кустовъ ежевики (Rubus fruticosus L.), ситника (Stirpus lacustris), растущаго въ водѣ, и другаго рода зелени. Дикія козы легко дѣлаются ручными (1).

б) Птицы (Aves, по-польски Ptaki) (2).

Птицы въ Ковенской губерніи находятся въ значительномъ количествѣ, и несравненно въ разнообразнѣйшихъ видахъ, нежели предъидущій классъ; правда, что онѣ принадлежатъ къ обыкновеннымъ европейскимъ породамъ.

Здѣсь водятся птицы: *хищныя, воробьиныя, соровыя, куриныя, голенастыя* и *водяныя*. Самыя многочисленныя породы птицъ воробьиныхъ и голенастыхъ.

аа) Хищныя (Rapaces, Drapieżne).

Соколъ Чеглокъ (Falko Subbuteo L., Sokoł Kobuz) на зиму отлетаетъ. *Соколъ Дербникъ* (F. Aesalon, S. Drzemlik) попадается рѣже перваго, иногда зимуетъ. *Пустельга* (Falco Tinnunculus, L.), зимуетъ, живетъ въ лѣсахъ и брошенныхъ строеніяхъ. *Кобецъ* (F. rufipes) гнѣздится въ болотистыхъ окрестностяхъ. *Лунь* Кобузъ (F. fulvus, L.) зимуетъ. *Орелъ* Карагушъ (Falco Nævius) живетъ обыкновенно надъ водами, зимою отлетаетъ. *Бѣлохвостъ* (F. Albicilla)—подобно первому. *Сарычъ* (F. Buteo). *Коршунъ* (F. milvus) (по-литовски Lingie)-*Ястребъ* (F. palumbarius). *Копчикъ*, (F. Nisus L.) или Перепелятникъ. *Лунь* (F. rufus) на зиму отлетаетъ. *Сова* длиннохвостая (Strix Macroura по-литов. Peleda), живетъ въ лѣсахъ, садахъ и оставленныхъ строеніяхъ. Сова *гусдсонская* (Strix Funerea) во всемъ краѣ обыкновенная; она днемъ видитъ превосходно. *Неясытъ* (S. Aluco), свѣтло-сѣрая сова. *Каюкъ* мохноногій (S. Tengmalmi). *Сирнъ* малорослый (S. Acadica). *Пугачъ* желтоватый (S. Flammea). *Филинъ* (Strix Bulbo). Сова *ушатая* (S. Otus). *Сычъ* европейскій (S. Scops).

---

(1) Клукъ Т. I, Ч. III, стр. 538.

(2) Къ статьѣ «Птицы» служили матеріалами: Spis zwierząt ssących, ptaków etc., hr. Platera, стр. 45—128. Сочиненія Клука о птицахъ: Zwierząt domowych i dzikich etc. T. II. «o Ptastwie» 1813 г. Warszawa. Статья инжен. поруч. Самборскаго «списокъ птицъ» и отзывъ Лѣсн. Отд. Ковен. Пал. Госуд. Имущ.; а также распросы у мѣстныхъ жителей.

бб) Воробьиныя (Passeres).

Воронъ (Corvus Corax, по-польски Kruk właściwy). Воронъ *черный* (C. corone, Kruk wroniec), въ Литвѣ рѣдкій. *Ворона* (Corvus cornix) зимою обитаетъ въ городахъ, селеніяхъ и мѣстечкахъ, лѣтомъ выносится на поля и въ лѣса. *Грачъ* (C. frugilegus) осенью отлетаетъ, весною является большими стаями. *Галка* (C. monedula), въ Ковенской губерніи попадается въ стаѣ воронъ,—отдѣльными же стаями встрѣчается въ окрестностяхъ шавельскихъ болотъ. *Сорока* (Corvus Pica, по-польск. Kruk Sroka, по-литов. Szarka), хотя обыкновенна въ цѣломъ краѣ, но въ маломъ количествѣ; притомъ она живетъ въ лѣсахъ, а не въ селеніяхъ, какъ въ Малороссіи. *Соя* (Corvus glandarius) обыкновенна, но не встрѣчается въ такомъ количествѣ, какъ въ Минской губерніи. *Кедровка* или *Орѣховка* (Nucifraga Caryocatactes) живетъ въ густыхъ лѣсахъ, не приближаясь къ жилищамъ, питается лѣсными орѣхами. *Свиристель* европейскій (Bombycilla garulla). *Синоворонка* обыкновенная (Coracias garrula). *Иволга* (Oriolus galbula). *Скворецъ* (Sturnus Varius sev vulgaris). *Королекъ* хохлатый (Regulus cristatus). *Дроздъ* Рябинникъ (Turdus Pilaris), пѣвчій (T. musicus), желтобровый (T. iliacus), черный (T. merula). *Сорокопудъ* (Lanius Excubitor). *Желна* (L. Collurio). *Мухоловка* сѣрая (Muscicapa grisola). *Бѣлошейка* (M. Albicollis). *Мушеролъ* обыкновенный (Muscicapa muscipeta). *Мухоловка* малая (Muscicapa parva). *Травничокъ* обыкновенный (Sylvia phragmitis), камышевый (S. arundinacea) или Пѣвунецъ; лѣсной (S. palustris). *Соловей* дневной (Sylvia Luscinia), ночной (S. Philomela). *Травничокъ*-ястребиный (Sylvia nisoria), *Черноголовикъ* (S. Atricapilla). *Малиновка* (S. hortensis). Травничокъ-лѣсной (S. Cinerea). *Пересмѣшка* (S. Curruca). *Рѣполовъ* (S. Rubecula). *Синошейка* (S. Suecica). *Горихвостка* (S. Phoenicurus). *Пѣночка* желточревая (Sylvia hippolais), зеленая (S. Sibilatrix), обыкновенная (S. Trochilus), коричневая (S. Rufa) (по-польски Gajówka rudawka). *Крапивникъ* (Troglodytes vulgaris). *Попутчикъ* обыкновенный (Saxicola Oenanthe). *Каменьщикъ* или *Чекканъ* черношейкій (Saxicola rubetra). *Завирушка* бурая или *Травничокъ*-Пѣвчій (Accentor modularis). Бѣлая *Плистовка* или *Трясогузка* (Motacilla alba sev Cinerea). *Плистовка* желтая (Motacilla flava). *Шеврица* водяная (Anthus aquaticus), полевая (A. campestris), древесная (A. arboreus), луговая (A. pratensis). *Жаворонокъ* полевой (Alauda arvensis), лѣсной или *Юла* лѣсная (Alauda arborea et nemorosa), хохлатый (Alauda Cristata). *Юла* желтая (Alauda Alpestris). *Жаворонокъ* короткопалый (Alauda brachydactyla).

Семейство жаворонковъ едва-ли не многочисленнѣйшее изъ всѣхъ птицъ: отъ ранней весны до поздней осени, на каждомъ шагу, во всѣхъ

частяхъ губерніи, можно слышать самое гармоническое пѣніе неисчислимаго количества этихъ птичекъ, — отъ ранней утренней зари до позднихъ сумерковъ; съ восхода до заката солнца онѣ парятъ въ воздухѣ, а въ остальное время продолжаютъ пѣніе сидя въ травѣ, хлѣбѣ и кустахъ; лѣсные — въ кустахъ и лѣсахъ. За границею жаворонковъ ловятъ въ значительномъ количествѣ сѣтями и употребляютъ въ пищу, въ Ковенской губерніи ихъ щадятъ; оттого, можетъ-быть, они слетаются въ такомъ множествѣ въ Литву.

Синица болотная (Parus palustris), Кузнечикъ (Parus Major), Синица черно-сѣрая (P. Ater). *Лазоревка* (Parus Coeruleus). Хохлатая Синица (P. Cristatus). Синица длиннохвостая (P. Caudatus). *Стрепатка* камышевая (Emberiza Schoeniclus). *Овинникъ* или сѣрый *Подорожникъ* (Emb. miliara). *Овсянка* (E. Citrinella). Стрепатка снѣжная (E. nivalis). *Щуръ* обыкновенный (Pyrrhula Enucleator). *Чечевейка* или Щуръ красный (Pyrrhula Erythrina). *Снигирь* обыкновенный (Pyrrhula vulgaris). *Дубоносъ* обыкновенный (Fringilla Coccothraustes). *Зеленый Вьюрокъ* или Зелетошка (Fr. Chloris). *Воробей* (Fringilla Petronia). *Полевой* Воробей (Fr. montana). *Зябликъ* (Tr. Coelebs). *Коноплянка* Fringilla Cannabina et linota). *Чижъ* (Fringilla Spinus). *Чечетка* (Tr. linaria). *Щегленокъ* (Frin. Carduelis). Щегленокъ красный (По замѣч. кн. Гедройца). *Поползень* европейскій (Sitta Europaea). *Пищуха* — Сверчокъ или *Древолазъ* обыкнов. (Certhia familiaris). *Удодъ* обыкновенный (Upupa Epops). *Ласточка* сельская (Hirundo rustica). Ласточка городская (H. Urbica). Ласточка земляная или Стрижъ (H. Riparia). *Косатка* черная (Cypselus Apus). *Козодой* европейскій или Полуночникъ (Caprimulgus Europaeus).

вв) Соровыя (Seansores).

Кукушка обыкновенная (Cuculus Canorus). *Вертишейка* (Yunx Torquilla). *Дятелъ* черный (Picus martius). *Желна* или Зеленый Дятелъ (Picus viridis). Дятелъ сѣдой (P. Canus). Дятелъ краснопятный (P. leuconotus). Большой пестрый Дятелъ (Picus major). Средній пестрый Дятелъ (P. medius). Малый пестрый Дятелъ (P. minor).

гг) Куриныя (Gallinaceæ).

Голубь Вятутинъ или Вяхирь (Columba palumbus). *Дикій*-лѣсной Голубь (Columba Oenas). *Горлица* (Columbus turtur). *Глухарь* или Глухой Тетеревъ (Tetrao urogallus). *Тетеревъ* Косачъ (Tetrao tetrix). *Рябчикъ* (Tetrao Bonasia). Бѣлая *Куропатка* (Tetrao Saliceti). Сѣрая куропатка (Perdrix cinerea). *Перепелка* (Perdrix Coturnix).

дд) Голенастыя (Grallae).

Ржанка настоящая или золотая (Charadrius pluvialis). *Зускъ* малый или рѣчной (Charadrius minor). Зускъ бѣлолобый или прибрежный (Ch. Cantianus). *Пигалица* темнобрюхая или Семепушка (Vanellus melanogaster). *Степной Куликъ* (Vanellus cristatus). *Журавль* обыкновенный (Grus Cinerea). *Чепура* или Сѣрая *Цапля* большая (Ardea Cinerea). *Чепура-Кваква* (Ardea Nycticorax). *Водяной Быкъ* (Ardea stellaris). *Чепура* малорослая (Ardea minuta). *Аистъ* бѣлый (Ciconia alba). *Аистъ* черный (Ciconia nigra). *Куликъ Котрусъ* (Numenius arquata). Куликъ тонкоклювый (Numenius tenuirostris). *Турухтанъ* перемѣнчивый (Tringa Alpina). Турухтанъ рѣчной (Tringa Temminckii). Турухтанъ мелкій (Tr. minuta). Турухтанъ сѣрый (Tr. Cinerea). Турухтанъ-драчунъ (Machetes pugnax) и *Триперстка*-драчунья (Hemipodius pugnax) (le Combattant) (1), называемые, въ этомъ краѣ, *Батальонами* (Batalion czyli Bojownik zmienny); потому-что они ведутъ между собою войну партіями, наступая одна на другую; живутъ въ глубокихъ болотахъ. Въ Россіенскомъ уѣздѣ и въ Ковенскомъ, напр. въ болотѣ Великій-Ройстъ, эти птицы сѣраго цвѣта; въ болотѣ Тируле Шавельскаго уѣзда, ихъ особенно много; тамъ онѣ разноцвѣтны: черныя, бѣлыя, сѣрыя, пестрыя, красноватыя. *Лонзикъ* черноватый (Totanus fuscus). Лонзикъ красноногій (T. Calidris). Лонзикъ охраноногій (2) (T. Ochropus). *Турухтанъ* лѣсной (T. glarcola). *Болотный Куликъ* или Мородунка (Limosa melanura). *Слонка* или *Бекасъ* лѣсной (Scolopax rusticola). Большой Бекасъ (Scolopax major) или Доппельшнепъ. Бекасъ настоящій или Барашекъ-Бекасикъ (S. Gallinago). Бекасъ болотный или Стучикъ (S. Gallinula). *Коростель*-Пастушокъ (Rallus aquaticus). *Дергачъ* (R. Crex). Коростель крапчатый или Пестрякъ (R. Porzana). *Камышникъ* зеленоногій (Gallinula Chloropus). Черная *Лысуха* (Fulica atra et aterrima). *Поганка* или Чомга хохлатая (Podiceps cristatus). Поганка Рогатая (P. Cornutus). Поганка ушастая (P. auritus). Поганка маленькая (P. minor).

зз) Водяныя (Natatores).

Чеграва бѣлоусая (Sterna hirundo), Черная (S. nigra). *Рыбакъ* или *Чайка* чернокрылая (Larus marinus), *Чайка* желтоногая (L. fuscus), Чайка сизая (L. Canus), Чайка хохотливая или Хохотунъ (L. ridibundus). *Гусь* дикій или *Гуменникъ* (Anser segetum). Гусь полевой (A. arvensis). Дикій гусь обыкновенный (A. Ferus). *Утка-матерая* или дикая (Anas Boschas). Утка—Кряковка (Anas Strepera). Утка Шилохвостъ (A. acuta). *Свищъ* (A. Pene-

(1) Зоологическій Словарь Эртеля.

(2) Лонзикъ *бѣлохвостый* (le Bechot). Словарь Эртеля.

lope). Полевой *Чирокъ* (A. querquedula). *Чиранка* (A. Crecca). *Чернетъ* (A. Fuligula). *Гоголь* (A. Clangula). *Крохаль* или *Нырокъ* обыкновенный (Mergus merganser). Крохаль хохлатый или длинноносый (M. Serator). *Лутошикъ* (M. albellus). *Гагара* чернозобая или *Гагакъ* (Colymbus arcticus).

Сверхъ-того, въ перелетахъ останавливаются, на короткое время, на озерахъ Новоалександровскаго уѣзда и въ большихъ болотахъ, въ-особенности, въ Тируле, Шавельскаго уѣзда, разныя породы дикихъ утокъ, гагары (Colimbus glacialis et Septentrionalis), гуси и лебеди (Cygnus musicus et Bewickii).

в) Рыбы (Pisces) (1).

Лосось обыкновенный (Salmo Salar) ловится въ р. р. Нѣманѣ и Виліи, куда заходитъ изъ Балтійскаго моря.

Форель (Salmo Fario) встрѣчается въ рѣкахъ, имѣющихъ каменистое дно.

Красная рыба (Salmo Alpinus)—въ Нѣманѣ. *Харіусъ* (Salmo Thymallus). *Сигъ* (Salmo Lavaretus). *Селява* или Рѣпушка (Salmo Maraenula). *Корюшка* (Salmo pospolita). *Пискарь* обыкновенный (Gobio fluviatilis). *Линь* (Cyprinus tinca). *Обыкновенная Уклея* (Cyprinus Leuciscus). *Калинка* (C. alburnus). *Красноперка* (Leuciscus Rutilus) или Сорога. *Голавъ* или Голубель (L. Dobula), по-пол. Ielec. *Язь* (Leuciscus vulgaris или Ieses). *Плотва* или *Плотица* (Leuciscus Erythropthalmas). Язь меньшій или *Подъязь* (L. Idus). *Малявка* (L. Aphya, по-польски Mrzewka). *Шереперъ*, Шерехъ, Белестъ или бѣлая рыба (L. Aspius). *Густера*, Таранъ (Vimba, по-польск. Certa) изъ рода лещей, въ большомъ количествѣ въ Нѣманѣ. *Лещъ* (Brama) или Чебакъ. *Полчебакъ* (Latus, по-пол. Podleszczyk). *Карась* (Cyprinus Corassius). *Карась* каменный (C. Gibelio). *Барвена*, Миронъ или *Усачъ* (Barbus Fluviatilis). *Сомъ* (Silurus glanis). *Голецъ* обыкновенный (Cobitis barbatula). *Вьюнъ* (Cobitis Fossilis). *Щука* (Esox Lucius). *Головачъ* или Рявца, Бычекъ (Cottus Gobio). *Судакъ* (Perca lucioperea). *Окунь* (Perca fluviatilis). *Ершъ* обыкновенный (Perca cernua). *Налимъ* рѣчной (Lota fluviatilis). *Угорь* (Muraena Anguilla). *Осетръ* (Acipenser Sturio), въ Нѣманѣ и Виліи. *Миногъ* рѣчной (Petromyzon fluviatilis). Миногъ жаберный (P. branchialis).

---

(1) Матеріалами къ этому служили: Spis zwierząt ssących, ptaków i ryb krajowych Ad. hr. Platera; сочиненіе X. Kr. Kluka T. III Część II o Rybach; списокъ рыбъ инж. пор. Самборскаго и мѣстные распросы.

г) Пресмыкающіяся (Reptilia) (1).

Классъ пресмыкающихся уступаетъ прочимъ и по простотѣ породъ его составляющихъ, и по количеству недѣлимыхъ: если встрѣчаются отдѣльныя мѣстности, изобилующія пресмыкающимися какого-либо разряда, зато въ другихъ онѣ попадаются рѣже. Одинъ разрядъ *Лягушечныхъ* повсемѣстно разбросанъ въ значительномъ количествѣ. *Черепаха* обыкновенная (Festudo graeca, по-польск. Żołw, по-литов. Czerepakas) встрѣчается во всѣхъ уѣздахъ Ковенской губерніи, но весьма рѣдко. Изъ разряда *Ящеричныхъ*, кажется, водится только малая ящерица обыкновенная, сѣрая (Lacerta agilis).

Змѣи попадаются только въ нѣкоторыхъ мѣстахъ. Въ Новоалександровскомъ уѣздѣ, въ южной части, находятся, сколько извѣстно, значительнѣйшія и опаснѣйшія: черныя съ бѣлыми крапинами, длиною около $1^1/_2$ аршина,—менѣе опасныя,—и бурыя (мѣднаго цвѣта), около длиною аршина, отъ укушенія которыхъ,—по словамъ жителей,—человѣкъ и животное умираютъ чрезъ день; при видѣ своего непріятеля, такая змѣя приподнимается на хвостѣ и скачкомъ бросается на него. Въ нѣкоторыхъ другихъ мѣстахъ губерніи попадаются небольшія змѣи около $^3/_4$ аршина длиною и до 2 дюймовъ толщиною, болѣе или менѣе ядовитыя, цвѣтовъ чернаго, бураго и золотистаго.

Ужъ водяной или кольчатый (Coluber Natrix, по-польс. Wąż, по-лит. Żaltis), часто значительной величины, находится во всѣхъ рѣкахъ.

Разрядъ *Лягушечныхъ* (Batrachia) составляютъ: *Жаба* непельная, обыкновенная (Bufo vulgaris sev cinereus). Жаба вонючая (B. calamita). Жаба огненная (B. igneus). Жаба темная (B. fuscus). Лягушка бурая или травяная (Rana temporaria). Лягушка водяная зеленая или съѣдомая (R. esculenta sev R. virdis aquatica). *Тритонъ* мраморный (Triton marmoratus). Тритонъ гребенчатый (T. cristatus).

а) Описаніе мѣстныхъ породъ домашнихъ животныхъ.

аа) Домашнія млекопитающія.

Отдѣлъ домашнихъ млекопитающихъ заключаетъ незначительное количество породъ, между которыми нѣтъ никакихъ особенностей.

---

(1) Матеріалы: Сочин. X. Кг. Kluka T. III Część I «o Gadzie», «Списокъ гадовъ» г. Самборскаго и мѣстныя замѣтки.

Къ разряду *хищныхъ* принадлежатъ:

1. *Собака* (Canis familiaris). Ея виды, находящіеся въ Ковенской губерніи: Собака дворовая (Canis domesticus), Выжелъ (C. avicularis), Гончая (C. Sagax), Борзая (C. Grajus), Такса или Выжликъ (C. Vertagus), Догга датская (C. Fricator), Пудель или барбетка (C. Aquaticus), Шпицъ (C. extrarius), Бульдогъ (C. molossus).

2. *Кошка* (Felis catus domesticus).

Изъ разряда *грызуновъ:*

1. *Кролика* (Lepus caniculus) содержится у нѣкоторыхъ жителей.

Изъ *толстокожихъ:*

1. *Лошадь* (Equus caballus). Ея виды: лошадь жмудская, польская, прусская, русская, украинская. 2. *Свинья* (Sus).

Изъ *пережевывающихъ:*

1. *Быкъ* (Bos). По сосѣдству съ Пруссіею и Польшею держатъ *жолавскій* скотъ, т.-е. образовавшійся въ долинахъ восточной Пруссіи. Онъ во-всемъ похожъ на голштинскій, только нѣсколько мельче (1). 2. *Овца* (Capra Aries). Ея виды: обыкновенная (Aries rusticus), эзельская, съ острова Эзеля, имѣетъ шерсть мягкую, но рѣдкую; мериносъ или испанская. Вообще, овцы, исключая чистыхъ мериносовъ на прусской границѣ, представляютъ, кажется, смѣсь испанскихъ, эзельскихъ и простыхъ русскихъ. Замѣчательно, что въ овечьихъ стадахъ очень много черныхъ овецъ, иногда даже на-половину. Это зависитъ отъ обыкновенія Жмудиновъ носить платье изъ некрашенной шерсти бураго цвѣта (2). 3. *Козелъ* (Capra hircus). Самое многочисленное изъ домашнихъ млекопитающихъ животныхъ Ковенской губерніи; не только по абсолютному числу, но и по относительному оно превосходитъ всякую другую губернію.

бб) Домашнія птицы.

Домашнія птицы въ Ковенской губерніи обыкновенныхъ породъ, общихъ всей средней части Европейской Россіи: гусь, индѣйка, утка, курица, голубь. Изъ нихъ въ наибольшемъ количествѣ разводятъ гусей, для продажи Евреямъ, у которыхъ гусь составляетъ, въ шабашъ и другіе праздники, необходимую, любимую и лакомую пищу.

---

(1) «Хозяйство на Жмуди» Д. Реутовича. Библ. для Чтен. 1852 г. Т. CXIV стр. 1—14.
(2) Д. Реутовичъ.

е) Животныя другихъ странъ, введенныя въ Ковенскую губернію.

1. *Даніель* или *Лань* (Cervus Dama, польск. Jeleń Daniel, нѣмецк. Damhirsch), меньше оленя, но больше сарны, отъ которой отличается также сложеніемъ. Самецъ имѣетъ плоскіе, широкіе, развѣтвленные рога, съ 3-мя или 4-мя концами; самка безъ роговъ; хвостъ длиннѣе, чѣмъ у оленя. Даніели бываютъ краснорыжія, черныя и испещренныя. Самки приносятъ, въ маѣ, двухъ дѣтенышей. Даніели ходятъ стадами; полнаго развитія достигаютъ въ три года. Клукъ говоритъ, что первоначальная родина Даніелей — есть Англія; другіе выводятъ ихъ изъ Америки. Даніели находятся также въ Пруссіи (1); нѣкогда онѣ обитали въ литовскихъ лѣсахъ (2), а нынѣ удерживаются только въ паркахъ. Напр. нѣсколько сотъ Даніелей находится въ Тельшевскомъ и Россіенскомъ уѣздахъ въ имѣніяхъ гр. Чапскаго, барона Ренне и Огинскаго. Даніели питаются травою и зеленью. Мясо ихъ превосходное, въ особенности молодыхъ, еще питающихся молокомъ; кожа цѣнится по своей мягкости и прочности (3). 2. *Свиньи англійскія* разводятся въ нѣкоторыхъ имѣніяхъ губерніи; тѣло ихъ очень продолговатое, бѣлесоватое (4). 3. *Жолавскій рогатый скотъ*, о которомъ упомянуто выше. 4. *Мериносы* или тонкорунныя овцы. 5. *Домашній оселъ* и *мулъ*; оба эти видопзмѣненія изъ южныхъ польскихъ странъ, нѣкогда находились въ Литвѣ для домашнихъ работъ (5), но нынѣ, въ цѣлой губерніи едва-ли найдется десятокъ этихъ животныхъ.

Изъ птицъ введены въ Ковенскую губернію въ маломъ количествѣ:

Кохинхинскія куры, павлинъ (Pavo Cristatus), *индѣйскій пѣтухъ* (Meleagris gallo pavo), *цесарка* (Numida Meleagris), *лебедь домашній* Cygnus Gibus, *канарейка* (Fringilla canaria), послѣдняя въ комнатахъ.

ж) Описаніе нѣкоторыхъ животныхъ, замѣчательныхъ по вреду, ими причиняемому, особенно сельскому хозяйству.

Сюда принадлежатъ:

Изъ разряда *хищныхъ—волки*, которые причиняютъ большой вредъ скотоводству, по всей почти губерніи, за исключеніемъ бо́льшей части Тельшевскаго уѣзда, гдѣ волкъ показывается только случайно, заходя изъ другихъ мѣстъ.

---

(1) Сочин. Клука Т. I, Ч. III, стр. 339.
(2) Spis zwierząt etc. hr. Platera, стр. 35.
(3) Клукъ стр. 340.
(4) Платеръ стр. 39—40.
(5) Гр. Платеръ, стр. 40—41.

Лисицы, Куницы и *Хорьки*, обитающіе вблизи селеній, наносятъ убытокъ въ хозяйствѣ истребленіемъ домашнихъ птицъ.

Изъ *насѣкомоядныхъ—кроты*. Ихъ преслѣдуютъ зато, что они, будто бы портятъ луга, огороды и сады, перерывая землю и подъѣдая корни молодыхъ деревъ, кустарниковъ и другихъ растеній. Но это дѣлаютъ одни, дѣйствительно вредныя, такъ называемыя, *водяныя крысы*, а не кроты.

Кротъ ѣстъ всякаго рода мышей, мышатъ, гдѣ только поймаетъ; уже однимъ этимъ онъ вознаграждаетъ вредъ, который могъ бы нанести своими земляными работами. Впродолженіи года, онъ уничтожаетъ, безъ сомнѣнія, нѣсколько четвертей дождевыхъ и другихъ червей, личинокъ майскаго жука, земляныхъ гусеницъ, улитокъ и т. п. Каждый изъ многихъ вредныхъ насѣкомыхъ, истребленныхъ втеченіи года кротомъ, съѣлъ бы въ тоже время множество различныхъ корней; причемъ всего хуже то, что втрое или вчетверо противъ съѣденнаго было бы испорчено безъ всякой надобности. Никакое животное не можетъ преслѣдовать этихъ зловредныхъ насѣкомыхъ такъ глубоко въ землѣ, какъ кротъ. Правда, землеройки, ежъ, а также многіе виды птицъ усердно помогаютъ ему, но только лѣтомъ, и притомъ только тогда, когда эти насѣкомыя находятся неглубоко въ землѣ [1].

Неменѣе крота заслуживаютъ пощады *ежъ* (Erinaceus) и обыкновенная *ласка* (Mustela erminea). Ежъ истребляетъ почти тѣ же самые роды вредныхъ насѣкомыхъ, какъ кротъ и землеройка. Ежъ и ласка преслѣдуютъ ядовитыхъ змѣй. Но главная заслуга этихъ животныхъ заключается въ неутомимомъ преслѣдованіи мышей [2].

Что же касается до различныхъ породъ грызуновъ, наносящихъ убытокъ хозяйству человѣка, то сюда относится вся многочисленная и разнообразная порода крысъ и мышей, выше исчисленныхъ, а также разные виды полевки (Arvicola); отчасти наносятъ вредъ садамъ и огородамъ зайцы, а полямъ—суслики (Spermophilus citillus).

Къ числу птицъ, наносящихъ вредъ хозяйству, относится разрядъ хищныхъ, напр. коршуны, ястреба, орлы, вороны и т. п., замѣчательные похищеніемъ домашнихъ птицъ и истребленіемъ дичи. Воробьи, наполняющіе селенія, осенью, мѣстами, уничтожаютъ цѣлыя поля, засѣянныя овсомъ. Семейство древолазовъ, пріискивая въ древесной корѣ свою пищу,—личинки червячковъ,—отнимаетъ жизненность у дерева, которое потомъ весьма часто засыхаетъ. Аистъ (по-польски Боцянъ), предъ которымъ Литовецъ

---

(1) Библіотека Естественныхъ и Математическихъ Наукъ 1859 г. «Животныя полезныя въ сельскомъ хозяйствѣ», доктора Глогера.

(2) Тамъ же.

благоговѣетъ, — истребляетъ разнаго рода дичь, разоренiемъ гнѣздъ, находимыхъ имъ въ болотахъ; въ Пруссiи преслѣдуютъ аистовъ.

Изъ класса пресмыкающихся вредны и опасны для человѣка и скота разнаго рода змѣи и нѣкоторые виды жабъ.

Изъ классовъ насѣкомыхъ и червей, чрезвычайный вредъ причинилъ лѣсамъ «*Шелкопрядъ-Монахъ*» (Phalæna bombyx monacha). Эта бабочка, изъ рода ночныхъ, размножается яичками, изъ которыхъ выходятъ черви (гусеницы), поѣдающiе хвой и листья деревъ, и превращающiеся въ куколки; а изъ послѣднихъ уже вылетаютъ бабочки.

Шелкопрядъ-монахъ появился въ лѣсахъ Царства Польскаго и восточной Пруссiи, въ замѣтномъ количествѣ, въ 1852 и 1853 годахъ и, размножаясь до чрезмѣрности, причинилъ самыя значительныя поврежденiя еловымъ лѣсамъ, въ 1854, 55 и 56-мъ годахъ. Въ 1857-мъ, это насѣкомое пропало въ Царствѣ Польскомъ и Пруссiи. Въ западныя губернiи шелкопрядъ-монахъ перелетѣлъ, въ видѣ бабочки, изъ помянутыхъ земель, въ 1855 году.

Онъ причинилъ наибо́льшiя поврежденiя въ еловыхъ, казенныхъ и помѣщичьихъ, лѣсахъ, находящихся на границахъ Царства Польскаго и Пруссiи; а именно, въ уѣздахъ: Ковенскомъ и Россiенскомъ Ковенской губернiи, въ Троккомъ, отчасти Лидскомъ, Виленской и въ Сокольскомъ, а частiю въ Бѣлостокскомъ Гродненской губернiи. Распространенiе его, безъ значительныхъ, впрочемъ, поврежденiй, замѣчено также въ уѣздахъ Тельшевскомъ, Шавельскомъ и Вилькомiрскомъ. Въ 1857-мъ году, это насѣкомое начало повсюду пропадать.

Насѣкомое, въ лѣсахъ, всего охотнѣе нападало на деревья еловыя всѣхъ возрастовъ, были-ли то насажденiя чистыя или смѣшанныя изъ ели и другихъ породъ. Иглы деревъ сосновыхъ оно поѣдало въ меньшемъ количествѣ и неохотно, только за недостаткомъ еловыхъ. Изъ лиственныхъ породъ объѣдало листья дуба, осины, граба, рябины, орѣшника. Березы и ольхи не трогало; въ Пруссiи, впрочемъ, ѣло березу, но мало. Изъ деревъ фруктовыхъ истребляло листья яблонь и сливъ, но не трогало деревъ грушевыхъ и вишневыхъ; также не замѣчено было, чтобы это насѣкомое истребляло кормовыя травы, огородныя овощи и листья мелкихъ кустарниковъ.

Размноженiе шелкопряда-монаха въ хвойныхъ лѣсахъ было весьма различно. Все зависѣло отъ бо́льшаго или мѣньшаго скопленiя бабочекъ, которыя переносились съ мѣста на мѣсто вѣтрами, иногда на довольно значительное разстоянiе.

Относительно причиненнаго вреда найдено, что лиственныя деревья почти нисколько не пострадали. Онѣ въ тоже время покрывались новыми листьями

и, нынѣ, всѣ здоровы. Засохли въ садахъ только нѣкоторыя, совершенно объѣденныя, яблони и сливы. Деревья сосновыя повреждены мало и уже поправились или поправляются; но деревья еловыя, у которыхъ иглы были объѣдены до-чиста, засохли совершенно. Всѣ прочія еловыя деревья, обезигленныя въ-половину, или въ небольшомъ количествѣ, покрываются новымъ хвоемъ и, повидимому, поправляются.

Всѣ мѣры, предпринимавшіяся къ уничтоженію шелкопряда-монаха,—какъ то: собираніе яичекъ, гусеницъ, куколокъ, мотыльковъ, копаніе ловчихъ канавокъ для ловли гусеницъ, разгребаніе въ лѣсу муравьиныхъ кучъ, разведеніе огней для ловли мотыльковъ,—по объясенію лѣсничихъ, мало содѣйствовали предположенной цѣли. Болѣе всего помогли истребленію этихъ насѣкомыхъ бывшіе весною холода, во время выхода изъ яичекъ гусеницъ, а также морозы, случившіеся въ іюнѣ 1856 года, во время линянія гусеницъ и превращенія ихъ въ куколки. При разведеніи ночью огней, замѣчали, что мотыльки на нихъ не летѣли, но собирались въ большомъ количествѣ около огня на деревьяхъ, гдѣ ихъ легче можно было давить, нарочно приготовленными для того метлами. Муравьи, — гдѣ ихъ было много, — защищали деревья отъ объѣданія шелкопрядомъ-монахомъ; такъ-что уцѣлѣли всѣ тѣ изъ нихъ, внизу которыхъ были муравьиныя кучи.

Насѣкомое исчезло само-собою; истребленію его естественнымъ порядкомъ содѣйствовали, отчасти, и другія насѣкомыя,—изъ рода *наѣздниковъ* (Ichneumon), *ктырей* (Tachina) и *стрекозъ* (Libellula), — которыя уничтожаютъ монаха въ различныхъ его состояніяхъ (1).

Къ числу вредныхъ насѣкомыхъ Ковенской губерніи относятся еще: гусеницы, которыя въ значительномъ количествѣ истребляютъ капусту, листья на деревьяхъ, и вредятъ фруктовымъ садамъ. Мошка иногда повреждаетъ цвѣты на разныхъ растеніяхъ.

На малинѣ живетъ много насѣкомыхъ. Еще до развитія листа и цвѣтка поѣдаетъ ихъ личинка бабочки; — а если завяжется плодъ, его нерѣдко подтачиваетъ личинка или червь жучка. Жучекъ, выходящій изъ куколки, не болѣе 3-хъ линій, овальной формы, черновато-аспиднаго цвѣта и весь покрытъ желоватымъ или буроватымъ сѣрымъ пушкомъ. Онъ называется «Bytirus tomentosus» (2).

Въ Поневежскомъ уѣздѣ водится «зеленый паукъ», который, по своей ядовитости, причиняетъ укушеніемъ смерть животному (3).

---

(1) Стат. шт.-кап. Новицкаго; см. Газета Лѣсоводства и Охоты 1856 г. № 48 и Виленскій Вѣстникъ 1857 г. № 90 и 91.

(2) Вѣст. Естест. Наукъ 1855 г. № 6.

(3) Замѣтка жителя *деревни Лумбеле*, Линковскаго прихода, Поневежскаго уѣзда.

Б) ОБОЗРѢНІЕ МѢСТНЫХЪ ИСКОПАЕМЫХЪ ПРОИЗВЕДЕНІЙ.

Ковенская губернія состоитъ вся изъ однихъ водныхъ или осадочныхъ формацій; а потому собственно ея ископаемыя произведенія суть также осадочныя породы; огненныя же или нептуническія горныя породы, въ видѣ эрратическихъ валуновъ, занесены, еще въ до-историческое время, на поверхность этой губерніи, изъ Скандинавскаго полуострова.

а) Разныя каменныя породы.

Заносные камни огненной коры:

1. *Гранитъ*, въ большихъ и малыхъ массахъ, находится повсемѣстно [1]. Онъ сложенъ изъ зеренъ трехъ минераловъ—*полеваго шпата, кварца* и *слюды;* зерна различной величины: иногда мелкія и ровныя, но ясно различаемыя, иногда же крупныя и неровныя. Цвѣта всѣхъ трехъ минераловъ очень часто весьма различны: полевой шпатъ темнаго или свѣтло-тѣльнаго цвѣта, кварцъ сѣраго или бѣловатаго, а слюда блестящаго чернаго или серебристаго. Пятнами, рябая масса крупнозернистыхъ гранитовъ виднѣется издалека; болѣе всего полеваго шпата, отчего цвѣтъ гранитовъ чаще красный. Граниты очень хорошо полируются и тѣмъ глаже, чѣмъ менѣе слюды, потому что она мягка и отъ полированія выбивается ямочками и царапинами. Большіе куски гранита, разбросанные на земной поверхности, называютъ *заносными камнями* (blocs erratiques), а меньшіе — *валунами*, булыжникомъ. Заносные камни иногда разрушаются на мѣстѣ до того, что изъ нихъ можно вынимать руками кристаллы полеваго шпата, зерна кварца и слюды. Кристаллы также вывѣтриваются, сначала въ дресву, потомъ въ крупный песокъ или гравель. Полевой шпатъ превращается въ глину, которая уносится въ мѣста очень отдаленныя и наполняетъ низменности, котловины, рытвины, и изъ этихъ магазиновъ человѣкъ вырѣзываетъ ее на кирпичи, горшечныя издѣлія. Едва-ли можно найти поле, гдѣ-бы не было кусковъ полеваго шпата. Въ его составѣ есть кали, безъ котораго растенія не могутъ жить; его получаютъ изъ пепла сожженныхъ растеній—въ поташѣ. Полевой шпатъ настоящій кормилецъ нашихъ хлѣбныхъ растеній [2].

Въ Ковенской губерніи гранитъ употребляется на фундаменты и стѣны капитальныхъ строеній, на шоссе и мостовую. По плотности своей онъ

---

(1) Геогнозія преимущ. въ отнош. къ Россіи, Э. Эйхвальда, стр. 243.

(2) Ест. Истор. Земн. Коры., стр. 4—7.

весьма способенъ на жерновые камни для мельницъ, но весьма трудно обработывается.

2. *Гнейсъ* въ видѣ круглыхъ формъ встрѣчается въ Ковенской губерніи гораздо рѣже гранита (1).

Гнейсъ состоитъ изъ тѣхъ минераловъ, какъ и гранитъ, т. е изъ *полеваго шпата, кварца* и *слюды*; но послѣдней въ немъ несравненно болѣе и мѣстами она накопляется въ такомъ количествѣ, что другіе два минерала почти исчезаютъ; отъ этого сложеніе гнейса полосатое, пластовое (2).

Гнейсъ бѣлѣетъ на воздухѣ, раздробляется и растрескивается на плоскіе куски, изъ которыхъ, по совершенномъ раздробленіи, образуется плодоносная почва, особенно годная для произрастенія хвойныхъ деревъ. Изъ него происходитъ также глинистая весьма плодоносная почва, наполненная кварцевыми зернами. Употребленіе гнейса не такъ велико, какъ гранита; потому что онъ, заключая бо́льшее количество шпата, весьма скоро разрушается отъ вліянія атмосферы (3).

3. *Слюдяной сланецъ* попадается свѣтло-сѣраго и дымчато-сѣраго цвѣтовъ (4).

Слюдяной сланецъ состоитъ изъ тончайшихъ чешуекъ слюды сѣраго цвѣта и мелкихъ зеренъ кварца, въ различныхъ содержаніяхъ; изъ него приготовляютъ оселки для точенія косъ (5).

4. *Глинистый сланецъ*, Въ Ковенской губерніи, попадается рѣдко. Онъ бываетъ зеленовато-сѣраго или голубовато-сѣраго цвѣта; очень удобно разбивается на прямыя, тонкія досечки съ блестящими площадями. Названіе «глинистаго» онъ получилъ оттого, что очень быстро превращается въ глину; внутренній составъ его,—какъ показали наблюденія подъ микроскопомъ и химическій анализъ, — изъ мельчайшихъ кристалликовъ хлорита, слюды и кварца. Бо́льшая пропорція хлорита или слюды причиною зеленоватыхъ или голубоватыхъ оттѣнковъ общаго сѣраго цвѣта (6).

5. *Кремнистый сланецъ* различныхъ цвѣтовъ отличается отъ глинистаго сланца только твердостію и кремнистыми составными частями (7).

6. *Порфиръ* встрѣчается двухъ породъ: *полевошпатный* и *кварцево-полевошпатный.*

а) Главная основная масса *полевошпатныхъ* порфировъ почти изъ од-

(1) Рукоп. Стат. Опис. Ковен. губерн.
(2) Естест. Ист. Земн. Коры, Проф. Куторги, стр. 27.
(3) Геогн. препм. въ отнош. къ Россіи, стр. 243.
(4) Рукоп. Стат. Опис. Ковен. губ.
(5) Естеств. Истор. Земн. Коры, стр. 41.
(6) Тамъ же, стр. 57—58.
(7) «Геогн. препм. въ отн. къ Россіи», стр. 243.

ного полеваго шпата и весьма незначительнаго количества кварца; поэтому изъ ихъ грунта выступаютъ отлично развитые, часто болѣе дюйма, кристаллы полеваго шпата; кварцъ же весьма рѣдко выкристаллизовывается мелкими зернами, чаще его вовсе не видно (1).

б) Въ составѣ общей массы порфировъ *кварцево-полевошпатныхъ*, кромѣ полеваго шпата, такъ много кварца, что онъ выдѣляется зернами различной величины и даже кристаллами.

Цвѣта описанныхъ порфировъ бурые, красноватые, слегка-фіолетовые (2).

7. *Грюнштейны* или *зеленые камни* встрѣчаются рѣдко; они такого же сложенія, какъ и мелкозернистые граниты; т. е. кристаллики различныхъ минераловъ приложены одинъ къ другому безъ особеннаго порядка (3).

При копаніи колодцевъ, также въ торфяныхъ болотахъ, среди лѣсовъ, нерѣдко находятъ древнія лопатки и небольшіе топорики, высѣченные изъ зеленаго камня и изъ кремня (4)

8. *Гранаты* или *красная вениса*, низкихъ достоинствъ, встрѣчаются въ гранитѣ, гнейсѣ и въ песчаномъ днѣ рѣкъ и малыхъ ручьевъ (5).

9. *Хлоритъ* очень мелкими чешуйками лежитъ въ слюдяномъ сланцѣ (6). Точно также какъ и слюда, таблички его дѣлятся на тончайшія прямыя пластинки, которыя менѣе гибки и упруги чѣмъ у слюды. Блескъ хлорита тусклѣе послѣдней; цвѣта зеленые, что́ выражается самымъ названіемъ; если же смотрѣть на таблички противъ яркаго свѣта, поставивъ къ глазу ребромъ, то изъ нихъ просвѣчиваетъ пурпуръ (7).

10. *Базальтъ* попадается кусками довольно часто (8). Онъ весьма плотенъ, чернаго цвѣта, употребляется на разныя постройки (9).

11. *Сѣрая вака* (Grauwacke) находится въ кускахъ средней величины (10); порода состоящая изъ угловатыхъ, бѣлыхъ или, какъ опалъ, синеватыхъ зеренъ кварца, изъ зеренъ кварцеваго сланца, сѣрыхъ крошекъ твердаго глинистаго сланца, очень мелкихъ кусочковъ бѣлаго и красноватаго полеваго шпата и изрѣдка блестокъ слюды. Все это слѣплено землистою, гли-

---

(1) Ест. Ист. Земн. Коры, стр. 62.
(2) Тамъ же, стр. 64.
(3) Тамъ же, стр. 25.
(4) Рук. Стат. Опис. Ков. губ.
(5) Рук. Стат. Опис. Ков. губ.
(6) Тамъ же.
(7) Ест. Ист. Зем. Коры, Проф. Куторги, стр. 56—57.
(8) Рук. Стат. Опис. Ков. губ.
(9) Геог. преим. въ отн. къ Россіи, стр. 234.
(10) Рук. Стат. Опис. Ков. губ.

нистою массою, проникнутою кварцевымъ растворомъ, въ породу очень плотную, твердую, трудно разбивающуюся молотомъ (1).

б) Разные сорты земли и глины.

Каменныя породы, изъ которыхъ сложена водная кора, образовались осадками на днѣ морей и прѣсныхъ водъ; всюду повторяются известняки, глины, конгломераты и песчаники, и только мѣстами встрѣчаются гипсы, каменная соль и каменные угли. Первые четыре — простой механическій осадокъ на днѣ водъ; гипсы и соль образовались изъ растворовъ, а каменные угли — остатки отжившихъ растеній, въ различной степени разложенныхъ и измѣненныхъ (2)

Ковенская губернія, будучи прикрыта пластами наносной формаціи, заключаетъ значительное количество разнородной глины.

Глины суть продукты вывѣтривавшихся полевошпатовыхъ горныхъ породъ, — гранитовъ, гнейсовъ, грюнштейновъ, порфировъ. Существенныя части ихъ — кремноземъ съ глиноземомъ и водою, но почти всегда съ примѣсью извести, желѣзныхъ окисловъ (желѣзо съ кислородомъ и иногда съ водою), растительныхъ частицъ и почти всегда до 1 процента кали. Весьма немногія глины остались на мѣстѣ своего происхожденія; бо́льшая часть ихъ разнесена въ страны отдаленныя (3).

Горшечная или *лѣпная глина* въ высшей степени пластична, принимаетъ и удерживаетъ всякую форму. Въ нептунической корѣ, составляющей всю поверхность Ковенской губерніи, она очень обильна; нѣтъ почти ни одного мѣстечка, въ которомъ не было бы горшечныхъ промысловъ (4).

Цвѣта глинъ обыкновенно: синеватые — въ Россіенскомъ уѣздѣ, въ Шавельскомъ на силлурійской почвѣ, къ сѣверу отъ г. Шавель; въ Поневежскомъ въ девонской формаціи; красноватые — по берегамъ Нѣмана въ Ковенскомъ уѣздѣ, а также въ уѣздахъ Поневежскомъ и Новоалександровскомъ; желтые — повсемѣстно. Черная глина входитъ въ составъ береговъ Виндавы (5).

По пластичности своей, лѣпная глина употребляется на дѣланіе кирпичей, изразцовъ, черепицъ, посуды. Простая глиняная посуда отличается тѣмъ, что край черепковъ ея липнетъ къ языку, т. е. она пропускаетъ влагу и непрочна (6).

---

(1) Ест. Ист. Земн. Коры, стр. 228—229.
(2) Ест. Истор. Земн. Коры, стр. 72.
(3) Тамъ же, стр. 83—84.
(4) Тамъ же, стр. 88.
(5) Геогн. преим. въ отн. къ Россіи, стр. 472.
(6) Ест. Ист. Земн. Коры, стр. 88—89.

Приготовляемые кирпичъ и горшки, отъ недостаточнаго обжига, получаютъ розовый оттѣнокъ, что очень часто случается при недостаткѣ дровъ у бѣдныхъ жителей сѣверной части Тельшевскаго, Поневежскаго и во многихъ мѣстахъ Новоалександровскаго уѣздовъ. На-оборотъ, горшки, обожженные какъ слѣдуетъ, имѣютъ черновато-сѣрый цвѣтъ. Вѣрный признакъ хорошо обожженнаго кирпича есть бѣлый цвѣтъ и чистый ясный звукъ. Изъ этого же сорта глины можно выдѣлывать черепицу; но она дурно приготовляется въ Ковенской губерніи. Глина сѣровато-зеленая употребляется на приготовленіе синей посуды, горшковъ и кувшиновъ; изъ красноватой, довольно мелкозернистой,—готовятъ красную, подобнаго же рода, посуду.

Гипсъ залегаетъ огромными отланями, штоками и губчатыми массами неопредѣленной формы, между глинистыми и известковыми пластами водной коры, почти всѣхъ эпохъ. Онъ, здѣсь, смѣшанъ бываетъ съ известью и глиною, неопредѣленнаго цвѣта, землистаго сложенія и въ такомъ видѣ не различимъ отъ глинъ и известняковъ (1).

Огромные пласты гипса тянутся въ Поневежскомъ уѣздѣ отъ м. Помпяны мимо Бирже, въ Курляндію (См. Геогностич. Очеркъ). Гипсовая глина также входитъ въ составъ береговъ р. Виліи (2).

Въ толщахъ землистыхъ гипсовъ мѣстами виднѣется гипсъ болѣе чистый кристаллическаго сложенія, дѣлящійся на пластинки съ блестящею поверхностью; онъ называется *шпатовымъ* и отличается отъ известковаго шпата тѣмъ, что не вскипаетъ съ кислотами. Землистыми и шпатовыми гипсами обильны многія страны (3).

Составъ гипса: изъ извести, сѣрной кислоты и воды. Сѣрная кислота соединена съ известью крѣпко; связь же воды такъ слаба, какъ связь углекислоты въ известнякахъ, поэтому обжогою вода можетъ быть легко выдѣлена. Жженый гипсъ употребляется на разнообразныя лѣпныя украшенія; порошкомъ его удобряютъ поля съ посѣвами клевера, отчего увеличивается плородіе почвы такъ, что если одна десятина, безъ удобренія, даетъ 50 пудовъ сухаго клевера, то удобренная гипсомъ, доставитъ 300 пудовъ клевернаго сѣна (4).

По замѣчаніямъ инженеровъ, строившихъ желѣзную дорогу отъ г. Ковно до границы Пруссіи,—на берегахъ Нѣмана попадаются *пудинги* или *конгломераты*. Они состоятъ изъ округленныхъ кусковъ разнообразнѣйшихъ

---

(1) Ест. Ист. Земн. Коры, стр. 95.
(2) Рук. Стат. Опис. Ков. губ.
(3) Ест. Ист. Земн. Коры, стр. 96.
(4) Тамъ же.

горныхъ породъ, отъ величины орѣха, до величины съ кулакъ и болѣе, слѣпленныхъ болѣе или менѣе плотно цементомъ глинистымъ, известковымъ или кварцевымъ (1).

Песчаники такого же происхожденія, какъ и пудинги, т. е. изъ разрушенныхъ огненныхъ породъ, слѣпленныхъ глинистымъ, известковымъ или кварцевымъ цементомъ; разность только въ томъ, что зерно песчаниковъ несравненно мельче, до едва замѣтнаго для глазъ. Они почти всегда сопровождаютъ конгломераты. Песчаники, какъ губка, пропитываются водою; въ нихъ отличные, никогда неизсякающіе колодцы; изъ песчаниковыхъ же пластовъ берутъ начало ручьи и рѣки (2).

Древній красный песчаникъ, входящій въ составъ девонской формаціи Ковенской губерніи, состоитъ изъ мелкихъ зеренъ кварца и имѣетъ цвѣтъ кирпично-красный, переходящій въ тѣльный (3).

Новый красный песчаникъ попадается различныхъ оттѣнковъ цвѣтовъ. Онъ состоитъ изъ кристаллическихъ зеренъ кварца, связанныхъ глинистымъ цементомъ (4). Нѣкоторые пласты его отличаются темно-краснымъ, кровавымъ цвѣтомъ, другіе содержатъ болѣе глинистаго цемента, и тогда отдѣляются одинъ отъ другаго тонкими прослойками цвѣтныхъ, чаще красныхъ, глинъ (5).

Кремни встрѣчаются рѣдко (6). Они имѣютъ цвѣта сѣрые и черные, отъ примѣси органическихъ веществъ, которыя на огнѣ выгораютъ, и тогда кремни становятся бѣлыми. Они образовались изъ воднаго кремнистаго раствора, и потому микроскопомъ открываютъ въ нихъ множество панцырей инфузорій (7).

Гумусъ или *перегной*, — который не должно смѣшивать съ обыкновенными растительными слоями земли,—есть первый продуктъ или, по-крайней-мѣрѣ, первый видимый результатъ разложенія органическихъ тѣлъ.

Кора, сваливающаяся съ деревьевъ, ежегодно опадающіе съ нихъ и съ травянистыхъ растеній листья, засохшіе цвѣтки, отжившіе корни, вѣтви, стебли и стволы, оболочки плодовъ, покрывая каждый годъ землю, подъ вліяніемъ воздуха, влажности и тепла, разлагаясь постепенно, превращаются въ черное вещество; оно жирно наощупь, высыхая теряетъ погло-

---

(1) Ест. Ист. Земн. Коры, стр. 98.
(2) Тамъ же, стр. 99.
(3) Рук. Стат. Опис. Ков. губ.
(4) Тамъ же.
(5) Ест. Истор. Земн. Коры, стр. 288—289.
(6) Рук. Стат. Опис. Ков. губ.
(7) Ест. Ист. Земн. Коры, стр. 19.

щенную имъ воду и тогда горитъ, распространяя растительный, или животный запахъ. Это *перегной* или *чернозем* (1).

Черноземъ находится по бо́льшей части въ уѣздахъ Поневѣжскомъ и Шавельскомъ, частію въ Россіенскомъ и Вилькомірскомъ. Подпочву чернозема вездѣ составляетъ слой глины, толщиною до 3-хъ аршинъ, а иногда и въ нѣсколько сажень (2).

Торфъ (торфъ) лежитъ во многихъ мѣстахъ Ковенской губерніи, а въ особенности имъ изобилуютъ уѣзды Тельшевскій и Россіенскій. Масса отжившихъ на болотѣ растеній, вмѣстѣ съ ихъ разрушенными частями и со всѣми продуктами ихъ химическаго разложенія, составляетъ торфъ (3).

в) Известковыя копи.

Въ Ковенской губерніи существуютъ весьма малыя известковыя копи въ нѣкоторыхъ частныхъ имѣніяхъ, при кирпичныхъ заводахъ, обыкновенно въ мѣстахъ постройки каменныхъ зданій.

Известняки такъ обыкновенны, что изъ нихъ состоитъ едва-ли не бо́льшая часть нептунической коры. Всѣ рѣжутся ножемъ, нѣкоторыя удобно распиливаются пилою, и самые твердые легко обсѣкаются молоткомъ и долотомъ въ желаемыя формы; поэтому для построекъ известняки очень важный, почти повсюду находящійся матеріалъ (4).

Въ Шавельскомъ уѣздѣ, при дер. Жогп, известнякъ составляетъ верхній членъ всей силлурійской формаціи (См. Геогн. Очеркъ); онъ отличается шлифованною поверхностью и струйками на ней. При дер. Лигуты, плотный желто-бѣлый известнякъ съ окаменѣлостями.

Въ составъ девонской формаціи Ковенской губерніи, входятъ разнообразные *мергели*, которые составляютъ одинъ изъ важнѣйшихъ сортовъ известняковъ водной коры.

Мергелями называются известняки, въ которыхъ очень много глины, почти на-половину. Они губчаты, легки, рыхлы и скоро распадаются на воздухѣ.

Мергелями удобряютъ песчаныя поля съ двоякою цѣлью: чтобы связать зыбкій песокъ и доставить почвѣ известь, необходимую для роста посѣвовъ, а также и для того, что мергели, какъ всѣ губчатыя, особенно же глинистыя тѣла, всасываютъ изъ воздуха воду и углекислоту, необходи-

(1) Библ. Естеств. и Матем. Наукъ, 1859 г. Элемент. Курсъ Сельс. Хоз., Жирардена и Брейля, стр. 29

(2) Рук. Стат. Опис. Ковен. губ.

(3) Элемент. Курсъ Сельск. Хозяйства.

(4) Ест. Ист. Земн. Коры, стр. 72—73.

мыя для жизни растеній, а также газъ, называемый *амміакомъ*, въ составѣ котораго два простыхъ тѣла, азотъ и водородъ; азотъ входитъ въ составъ зерна пшеничнаго, ржи и ячменя (1).

Берега Свенты и Вилін состоятъ изъ перемежающихся пластовъ глинъ, мергелей и известняка. Въ мѣстахъ, покрытыхъ известью, находится множество окаменѣлостей (См. Геогност. Очеркъ). Тамъ же встрѣчается известковый камень сѣраго цвѣта съ остаткомъ раковинъ теребратулъ и другихъ (2). Онъ извѣстенъ у жителей подъ названіемъ печныхъ камней; потому что употребляется при кладкѣ печей.

Известковые туфы покрываютъ гипсъ, лежащій въ сѣверо-восточной части Поневежскаго уѣзда, въ 6 вер. отъ м. Бирже (См. Геогност. Очеркъ). Эти туфы раздѣляются на слои или тонкіе пласты, изъ которыхъ одни ноздреваты, а другіе плотны и содержатъ въ себѣ много окаменѣлостей.

Туфами или *известковыми осадками* называются легкіе, ноздреватые известняки. Они отлагаются слѣдующимъ образомъ. Если воды текутъ въ трещинахъ известковыхъ пластовъ, то углекислота ихъ присоединяется къ той, которая уже находится въ составѣ известняковъ, образуя такъ-называемую, двойную углекислую известь. Она очень легко растворяется въ водѣ, но лишь только вода оставляетъ свое подземное теченіе,—какъ это часто встрѣчается въ Поневежскомъ уѣздѣ,—и выходитъ ключомъ или ручьемъ на свѣтъ, то лишняя углекислота улетучивается и оставшаяся обыкновенная известь, какъ менѣе растворима, садится на дно ключа, ручья или рѣчки, облекая раковины, мохъ, листья, сучья кустарниковъ и деревъ. Растенія современемъ сгниваютъ, оставляя въ окрѣпшей извести пустоты по своей формѣ (3).

Первобытный известковый камень встрѣчается рѣдко въ Ковенской губерніи (4).

г) Желѣзная руда.

1. *Красный желѣзнякъ*, мѣстами, находится въ известнякѣ,—гнѣздами и тонкими жилами,—въ Шавельскомъ уѣздѣ, близъ м. Жагоры и по берегамъ рѣкъ Муши, Лавены, Нѣмана, Минін и другихъ. Порошокъ его вишнево-красный (5).

2. Въ юрской формаціи, лежащей по р. Вентѣ (Виндавѣ), а также по бе-

(1) Естеств. Истор. Земн. Коры, стр. 79—80.
(2) Рук. Стат. Опис. Ков. губер.
(3) Ест. Истор. Земн. Коры, стр. 80.
(4) Рук. Стат. Опис. Ков. губ.
(5) Геогн. преим. въ отнош. къ Россіи, стр. 400.

регамъ р. Свенты, въ Вилькомірскомъ уѣздѣ, и въ разныхъ болотныхъ мѣстахъ, очень часто попадается *бурый желѣзнякъ* (1). Онъ состоитъ изъ желѣза, кислорода и воды; тоже, что ржавчина на желѣзныхъ вещахъ, бурыхъ и желтыхъ цвѣтовъ; эта руда очень обыкновенна въ пластахъ водной руды. На многихъ болотныхъ мѣстахъ она лежитъ подъ дерномъ, губчатыми, безобразными кусками, и извѣстна подъ именемъ *болотной желѣзной руды*. Изъ болотныхъ почвъ она вымывается водами и уносится въ рѣки и озера (2).

3. По берегамъ р. Свенты, Фонъ-Ульманъ находилъ въ известнякѣ *сѣрный* и *мѣдный колчеданъ* (3); первый также попадается въ западныхъ уѣздахъ Ковенской губерніи (4). *Мѣдный колчеданъ*, самая обыкновенная, въ природѣ руда, извѣстная съ древнихъ временъ. Онъ состоитъ изъ мѣди и сѣры. Мѣдный колчеданъ, чаще всего, попадается сплошными, некристаллическими массами, металлическаго блеска, желтаго цвѣта, съ отблескомъ зеленаго. Этимъ онъ отличается отъ *сѣрнаго колчедана* (желѣзо съ сѣрою), который сопровождаетъ его въ небольшомъ количествѣ и бываетъ желтаго цвѣта съ сѣрымъ отблескомъ. Кромѣ-того, мѣдный колчеданъ вовсе не листится какъ сѣрный, но ломается кривыми раковистыми пластинками. Полежавъ на воздухѣ, мѣдный колчеданъ покрывается, такъ называемыми въ минералогіи, *побѣжалыми цвѣтами*, зелеными, синими, красными, бурыми и почти—черными (5).

4. *Желѣзная охра*, въ незначительномъ количествѣ существуетъ въ озерѣ Лукшта Тельшевскаго уѣзда (6).

Минеральныя воды (7).

Полезнѣйшимъ даромъ природы, который принадлежитъ къ ископаемому царству, должно считать *минеральныя воды*, важныя для жителей Ковенской губерніи, какъ средства къ излеченію ревматизма, артритизма, застарѣлой сифилистической болѣзни, послѣдовавшей отъ неномѣрнаго употребленія ртути, въ геморроѣ, завалахъ брюшныхъ внутренностей и въ

---

(1) См. Геогностическій Очеркъ.
(2) Естеств. Истор. Земн. Коры стр. 29.
(3) Ст. Геогностическій очеркъ этого описанія.
(4) Рукописи. Статистич. опис. Ков. губ.
(5) Ест. Истор. Земн. Коры, стр. 31—32.
(6) Рук. Стат. Опис. Ков. губ.
(7) Матеріалами къ этому служили: Геогнозія преимущественно въ отношеніи къ Россіи, соч. Ак. Эйхвальда, свѣдѣнія отъ Ковенской Губернской Врачебной Управы и статья доктора Зеленскаго: «Опытъ полнаго исчисленія естественныхъ минеральныхъ водъ въ Европейской Россіи» помѣщенная въ Журн. Мин. Внутр. Дѣлъ 1854 г., часть V, кн. IV,—а также рукописи. Стат. опис. Ков. губ., Попова.

страданіяхъ, происходящихъ отъ колтуна, — и вообще какъ кровочистительное средство въ различныхъ худосочіяхъ.

Минеральные источники Ковенской губерніи двухъ родовъ: *сѣрные* и *желѣзные*. Въ прежнее время существовали еще третьяго рода *соленые* источники, содержавшіе въ себѣ $^1/_{100}$ часть поваренной соли, о которыхъ упоминаетъ академикъ Эйхвальдъ.

Главная невыгода бо́льшей части ковенскихъ минеральныхъ источниковъ, состоитъ въ томъ, что съ одной стороны они, находясь близъ рѣчекъ, нерѣдко заливаются при возвышеніи водъ, а съ другой — въ недостаткѣ удобныхъ помѣщеній для больныхъ. Если въ первомъ случаѣ трудно отвратить неудобство противополагаемое самою природою, то, съ другой стороны, весьма страннымъ кажется, что частные, богатые владѣльцы упомянутыхъ источниковъ, не обращаютъ никакого вниманія на удобства посѣщающихъ эти воды.

Сѣрные источники находятся въ уѣздахъ: Ковенскомъ, Вилькомірскомъ, Новоалександровскомъ и, преимущественно, въ Поневежскомъ. Сѣрныя воды заключаютъ, по мнѣнію доктора Зеленскаго, достаточное количество сѣроводороднаго газа и, по наблюденію акад. Эйхвальда, сохраняютъ постоянную температуру + 6° R.

Изъ сѣрныхъ источниковъ болѣе другихъ посѣщаются больными *смердонскій* и *малюнскій*, въ Поневежскомъ уѣздѣ, и *видзскій* — въ Новоалександровскомъ.

Въ Поневежскомъ уѣздѣ, сѣрные источники показываютъ направленіе гипсовыхъ пластовъ, начинающихся отъ м. Помпянъ, и идущихъ — чрезъ м. м. Посволь, Крипичинъ, Подбирже, въ 7-ми верстахъ отъ Бирже, — въ Курляндію. На всемъ этомъ пространствѣ часто образуются провалы, наполненные водою. Поселяне употребляютъ, находящуюся въ нихъ, воду, какъ средство къ облегченію глазной боли.

Смердонскій источникъ получилъ названіе отъ литовскаго слова «smerdone»-пахнуть (смердѣть). Онъ находится въ Подбиржанскомъ приходѣ Поневежскаго уѣзда, въ 48-ми верстахъ отъ бальдонскихъ минеральныхъ водъ Курляндской губерніи. Этотъ источникъ прежде другихъ сдѣлался извѣстнымъ своею цѣлебною силою, и до такой степени изобилуетъ водою, что на немъ даже устроена мельница. Вода выходитъ изъ земли, образуя отверзтія, отъ 5-ти до 6-ти дюймовъ въ діаметрѣ, изъ которыхъ она бьетъ вверхъ на 1 футъ. Мѣстные жители употребляютъ воду смердонскаго источника для питья и для печенія хлѣба; потому-что при всякомъ другомъ варенія образуется горечь. Изслѣдованія, произведенныя химикомъ Гартунгомъ, показали, что изъ 100 куб. франц. дюйм. = $64^4/_5$ унціи

вываренной воды этого источника, произошелъ осадокъ $58^{2}/_{3}$ грана, состоящій изъ:

Sulphatis calcis. . .	43	грана.
Carbonatis calcis . .	6,2	«
Magnesiae	2,4	«
Sulphatis magnesiae .	5,5	«
Muriatis sodae . . .	1	«
« magnesiae .		
« ammoniae. .		

Равнымъ образомъ, въ 100 кубич. француз. дюйм. воды смердонскаго источника найдено 0,70 сѣроводороднаго газа и 10 дюймовъ углекислаго газа. За 20 лѣтъ до химическаго разложенія смердонскихъ минеральныхъ водъ, докторъ Шиманъ изслѣдовалъ подобнымъ же образомъ бальдонскія минеральныя воды, находящіяся, какъ выше замѣчено, на продолженіи того же гипса, и нашелъ, что 100 кубич. дюймовъ этихъ водъ содержатъ въ себѣ 40 дюймовъ сѣроводороднаго газа.

Для посѣщающихъ смердонскія минеральныя воды находится нѣсколько отдѣльныхъ строеній, принадлежащихъ разнымъ владѣльцамъ, чрезъ земли которыхъ протекаетъ источникъ. Вода изъ источника привозится въ бочкахъ и потомъ нагрѣвается въ ваннахъ посредствомъ раскаленныхъ камней. Вообще, пользующіеся водами встрѣчаютъ много неудобствъ.

Въ Биржанскомъ приходѣ, въ разстояніи 14-ти верстъ къ востоку отъ Смердоне, также находится источникъ сѣрныхъ минеральныхъ водъ. Будучи менѣе смердонскаго источника и, не имѣя никакихъ особенныхъ строеній, онъ не посѣщается; впрочемъ, мѣстные жители увѣряютъ, что воды его столь же полезны, какъ и смердонскія.

Къ югу отъ Смердоне, въ разстояніи 14-ти верстъ, въ м. Крипичинѣ, при небольшомъ ручьѣ выходятъ изъ-подъ земли сѣрныя минеральныя воды; запахъ ихъ гораздо слабѣе предъидущихъ. Онѣ вовсе не посѣщаются больными.

Въ самомъ м. Посволѣ, близъ устья р. Лавены есть небольшой источникъ минеральныхъ водъ. По цѣлебной силѣ, его сравниваютъ съ смердонскимъ. Больные нанимаютъ помѣщенія въ крестьянскихъ избахъ и пользуются ваннами, нагрѣваемыми посредствомъ раскаленнаго булыжника. Во время разлива рѣки, источникъ заливается.

Малюнскій минеральный источникъ въ имѣніи Малюнахъ, принадлежащемъ помѣщику Карпію, находится въ 14-ти верстахъ къ востоку отъ м. Посволя, въ значительномъ разстояніи отъ рѣчки Пивесы, притока Муши.

и потому никогда не заливается водою. Минеральная вода изъ закрытаго источника достается насосомъ, и посредствомъ трубъ приводится въ котелъ, нагрѣваемый парами; откуда, также посредствомъ трубъ, проводится въ ванны. Достаточное количество ваннъ и довольно выгодное помѣщеніе наиболѣе привлекаютъ больныхъ къ этому источнику.

При минеральныхъ водахъ Поневежскаго уѣзда находится особый врачъ.

Въ Новоалександровскомъ уѣздѣ находится источникъ минеральныхъ водъ, въ 49-ти верстахъ отъ г. Новоалександровска и въ 4-хъ верстахъ отъ зашт. гор. Видзы, въ имѣніи *Видзы-Ловчинскія*. Онъ начинается 4 ключами, близъ озера Смердисъ, которые потомъ соединяются въ одинъ бассейнъ, изливающійся въ озеро; берега этого послѣдняго покрыты желтымъ, мелкимъ, сѣрнымъ веществомъ. Источникъ до такой степени насыщенъ сѣроводороднымъ газомъ, что запахъ его дѣлается чувствительнымъ издали. Вода изъ источника, посредствомъ трубъ, какъ и въ Малюнахъ, проводится въ ванны. Хотя видзскій источникъ болѣе 30-ти лѣтъ извѣстенъ своею цѣлебною силою и простой народъ, съ давнихъ временъ, называетъ воды его чудесными, — однако число больныхъ, посѣщающихъ эти воды, сравнительно съ малюнскими, бываетъ менѣе.

Воды *Борцянскаго* минеральнаго источника, лежащаго на берегу Виліи, близъ м. Яново, теперь залиты Виліею.

Желѣзныя минеральныя воды близъ м. *Яново*, въ Ковенскомъ уѣздѣ, находятся въ неизвѣстности.

Изъ всѣхъ этихъ водъ, по цѣлебному свойству и по числу больныхъ, ихъ посѣщающихъ, самыя замѣчательныя — *малюнскія*. Смердонскія, и въ-особенности малюнскія славятся: а) какъ кровочистительныя (antidyscrasicae) въ различныхъ худосочіяхъ; какъ-то: въ застарѣлой сифилистической болѣзни, въ отравленіи крови излишнимъ пріемомъ ртути (hydrargyrosis), въ застарѣломъ ревматизмѣ, подагрѣ и въ отложеніяхъ отъ нихъ происходящихъ; б) въ хроническомъ геморроѣ и в) въ хроническихъ накожныхъ сыпяхъ.

Въ Россіенскомъ уѣздѣ купаніе въ водахъ р. Дубиссы, текущей между горъ, заключающихъ частицы извести, желѣза и даже сѣры, приноситъ пользу при разслабленіи тѣла, хроническихъ болѣзняхъ и въ золотухѣ.

Съ того времени, какъ прославились минеральныя воды въ *Стоклишкахъ* и *Бырштанахъ* Виленской губерніи и въ *Друскеникахъ* Гродненской,—ковенскіе источники не посѣщаются больными изъ другихъ губерній, а остались въ употребленіи только у мѣстныхъ жителей; а потому и число больныхъ, посѣщающихъ эти воды ежегодно уменьшается, какъ показываетъ нижеслѣдующая таблица, составленная изъ свѣдѣній, полученныхъ отъ Ковенской Губернской Врачебной Управы, за *одиннадцать* лѣтъ:

О числѣ пользовавшихся минеральными водами въ Ковенской губерніи.

Годы:	Число Заболѣвшихъ.	Выздоровѣвшихъ.	Умершихъ.
1847	419	274	»
1848	467	335	»
1849	312	268	»
1850	218	192	»
1851	114	99	»
1852	59	37	»
1853	75	64	»
1854	58	неизв.	»
1855	45	тоже	»
1856	62	тоже	»
1857	46	тоже	»

Итакъ, maximum числа пользовавшихся ковенскими минеральными водами и получившихъ чрезъ нихъ исцѣленіе, былъ въ 1848 году; послѣ того, число посѣщающихъ эти воды постепенно начало уменьшаться, а съ 1852 года сдѣлалось весьма незначительно.

Примѣчаніе. Впрочемъ, весьма можетъ быть, что свѣдѣнія эти, какъ неподлежащія строгому контролю, не вполнѣ обстоятельны и неточны.

ГЛАВА II.

ЖИТЕЛИ.

А) ИСТОРИЧЕСКІЯ ЗАМѢЧАНІЯ О ЗАСЕЛЕНІИ ОПИСЫВАЕМАГО КРАЯ.

Съ древнихъ временъ обитателями нынѣшней Ковенской губерніи были *Литовцы*, народъ самостоятельный, составляющій особое племя (см. Историч. Очеркъ).

Искони, *Литва* дѣлилась на двѣ части: *Аукстоту*, т.-е. *нагорную* или *верхнюю* часть Литвы и *Жемàйчю Жѐми* (Żemayczіu Żiami [1]—Жмудь), т.-е. *низовую землю*. Первая простиралась отъ праваго берега р. Виліи до р. Невяжи и мѣстами далѣе этой послѣдней къ западу до г.г. Россіены и Шавли. Такъ опредѣлены были границы Литвы договоромъ Витовта съ тевтонскими крестоносцами въ 1398 году. Она заключала въ себѣ бывшіе повѣты: Ковенскій, восточную часть Упитскаго (нынѣшн. Поневежскаго), Вилькомірскій и западную часть Завилейскаго (нынѣшн. Свенцянскаго) [2].

Жмудь занимала весь приморскій край, начиная отъ р. Невяжи до устьевъ Нѣмана.

Литва, окруженная сильными, разноплеменными народами, не могла оставаться спокойною; начались вторженія враговъ, а впослѣдствіи, когда Литовцы сдѣлались воинственнѣе, то и сами предпринимали походы и дѣлали завоеванія. Слѣдствіемъ того было водвореніе въ литовскомъ краѣ другихъ племенъ и народовъ.

Баснословная исторія передаетъ темныя сказанія о первомъ поселеніи,

---

[1] Въ Тельшевскомъ и Россіенскомъ уѣздахъ говорятъ *Żiami*—земля; въ Ковенскомъ и Поневежскомъ—*Żeme*.

[2] Starożytności Polskie, porządkiem abecadłowym zebrane (Poznań, 1842 г.) T. I, str. 58.

въ X столѣтіи, чужеземцевъ, въ нынѣшней Ковенской губерніи, на Жмуди, близъ озера Плотелле и между рѣками Нѣманомъ, Невяжею и Юрою. То была дружина вождя Палемона, состоявшая изъ 500 рыцарей (см. Истор. Очеркъ). Потомки и сподвижники его, распространяя свое владычество въ занятой землѣ, основали различные города и замки.

Во время вѣковой борьбы тевтонскихъ рыцарей съ Литовцами, — (почти отъ половины XIV до половины XV столѣтія) утверждались на жительствѣ въ этомъ краѣ *Нѣмцы*. Нѣкоторые изъ нихъ до того освоились въ Литвѣ, что даже забыли свой языкъ и обычаи.

Первое появленіе въ Литвѣ *Русскихъ* относится къ временамъ Ярослава I, около половины XI вѣка; со времени же патріарха Никона (1655 г.) начали переселяться на жительство *раскольники*, въ нынѣшніе уѣзды: Новоалександровскій, Вилькомірскій и Ковенскій.

Евреи и *Караимы* появились въ замѣтномъ числѣ въ Литовскомъ княжествѣ не прежде Ягеллоновъ. Несмотря на всѣ гоненія, Евреи успѣли захватить въ свои руки торговлю и особенно усилились привиллегіями со временъ Казиміра Великаго, женатаго на Еврейкѣ Эстеркѣ (Есѳири) ([1]).

Жители, исповѣдующіе *мусульманскую* вѣру, въ западныхъ губерніяхъ Имперіи, суть потомки Татаръ. Они были поселяемы въ королевскихъ и земскихъ имѣніяхъ, а также по городамъ, въ XV и XVI столѣтіяхъ. Татарское населеніе образовалось изъ трехъ элементовъ: 1) изъ осѣдлыхъ, наемныхъ и союзныхъ воиновъ татарскихъ ордъ; 2) изъ улусовъ, пригнанныхъ Витовтомъ, и плѣнныхъ Татаръ; 3) изъ выходцевъ, которые по причинѣ происходившихъ между ними внутреннихъ несогласій, добровольно переселялись въ Литву ([2]).

Сами Татары утверждаютъ, что уже при Витовтѣ ихъ поселилось въ Литвѣ 40,000. Въ ревизіи имѣній Татаръ, въ вел. кн. Литовскомъ, составленной Иваномъ Кердэемъ въ 1631 году, показано въ шести хорунжествахъ—790 осѣдлыхъ домовъ; т.-е. около 8,000 душъ; но въ послѣдующихъ годахъ это населеніе постепенно уменьшалось, какъ по причинѣ войнъ и гоненій, такъ и отъ переселенія въ Турцію и Крымъ ([3]).

Въ началѣ XVI столѣтія появились въ Польшѣ *Цыгане*, скитаясь вездѣ свободно; но въ 1607 году изданы были относительно ихъ строгія постановленія, и учрежденъ особый родъ полиціи. Стѣснительное положеніе заставило большое число Цыганъ переселиться около того же времени въ

([1]) Polska dzieje i rzeczy jej, przez S. Lelewela. T. III, стр. 178—180.

([2]) «Изслѣдованіе о происхожденіи и состояніи литовскихъ Татаръ». Спб. 1857 г. орд. профес Мухлянскаго стр. 21—22.

([3]) Тамъ же, стр. 40—42.

Литву, въ *Мирѣ*, гдѣ они нашли своихъ покровителей, Радзивилловъ, которые учредили для нихъ особый судъ и избрали цыганскаго короля (1).

Появленіе Цыганъ въ Ковенской губерніи, вѣроятно, относится къ половинѣ XVII вѣка.

Такъ, постепенное прибытіе въ эту губернію разноплеменныхъ народовъ, измѣнило ея населеніе: вмѣсто единоплеменнаго состава, явился разнороднѣйшій, какого можетъ-быть не представляетъ ни одна губернія Россійской Имперіи.

Соплеменные Литовцамъ — Латыши, обитатели Курляндской губерніи, водворялись въ сосѣднихъ частяхъ Ковенской, въ позднѣйшее время, по мѣрѣ того, какъ представлялась имъ необходимость пріискать какія-либо удобства въ жизни.

Переселеніе иностранцевъ продолжается и въ настоящее время. Ремесленники и купеческое сословіе различныхъ племенъ и націй, преимущественно же Пруссаки, покровительствуемые правительствомъ, водворяются на постоянномъ жительствѣ въ Ковенской губерніи; многіе изъ нихъ принимаютъ подданство Россіи.

Древнѣйшія описанія Литвы и Жмуди составлены въ XVI столѣтіи современниками королей Сигизмунда-Августа, Баторія и Сигизмунда III. Такія описанія встрѣчаются мѣстами въ «*Хроникѣ литовской*» *Стрыйковскаго;* также въ сочиненіяхъ *Ласицкаго* «*de diis Samogitarum*» (о богахъ литовскихъ), Литовца Михелло, графа Александра *Гвагнини* (2).

Стрыйковскій и слѣдовавшій ему Альбертъ Вьюкъ *Кояловичъ* (Historia Lituaniae, II, p. 95) увѣряютъ, что до заложенія *Мядниковъ* (нынѣшн. м. Ворне), во времена Витовта, около 1413 года, во всей Жмуди не было еще ни одного мѣстечка; несмотря на то, что въ исторіи войнъ съ Тевтонцами часто упоминается о разныхъ жмудскихъ замкахъ.

Въ половинѣ XVI вѣка, при Сигизмундѣ-Августѣ, когда писалъ о Жмуди Ласицкій, во всемъ этомъ краѣ города были рѣдки, селенія немногочисленны, потому-что народъ жилъ разсѣянно, въ лѣсахъ и на поляхъ, отдѣльными селитьбами,—какъ до-сихъ-поръ многіе живутъ въ Ковенской губерніи и въ остзейскомъ краѣ; но тогда находилось, здѣсь, довольно значительное количество укрѣпленныхъ замковъ (3).

Ласицкій пишетъ, что только по распоряженію Сигизмунда-Августа, Жмудины стали собираться въ многочисленныя общества и селиться на постоянныхъ мѣстахъ. Причину такого состоянія Жмуди, въ XVI вѣкѣ,

(1) Lelewel, T. III, стр. 178.
(2) С. О. Полѣвскій.
(3) Его же замѣтки.

должно, безъ сомнѣнія, приписать продолжительнымъ, опустошительнымъ войнамъ, которымъ она подвергалась, находясь въ сосѣдствѣ съ ливонскими и тевтонскими рыцарями.

Б) ЧИСЛО ЖИТЕЛЕЙ ВЪ НАСТОЯЩЕЕ ВРЕМЯ.

Людность [абсолютное населеніе].

Въ Ковенской губерніи обитало, въ 1857 году, 969.369 жителей обоего пола; въ этомъ числѣ 477.128 муж. и 492.241 жен. пола (1).

Изъ сравненія абсолютныхъ чиселъ населенія разныхъ губерній и областей Имперіи оказывается, что Ковенская губернія, *по людности* (population absolue) сходствуетъ съ губерніями Минскою (983.338 д. об. п.), Ярославскою (928.445), Бессарабскою областью (992.841) и Вологодскою губерніею (926.689) (2); а изъ европейскихъ государствъ наиболѣе соотвѣтствуетъ, по пространству и числу жителей, королевству Ганноверъ, имѣющему 699 кв. миль и 912.779 жит. (3).

Вообще число жителей Ковенской губерніи составляетъ болѣе 64-й доли всего населенія Европейской Россіи, вмѣстѣ съ Царствомъ Польскимъ и Великимъ Княжествомъ Финляндскимъ, простирающагося до 63.932.081 д. об. п. (4).

Число жителей Ковенской губерніи въ десятилѣтней сложности было слѣдующее (5):

---

(1) По оффиціальнымъ свѣдѣніямъ за тотъ же годъ показано 986.216 д. об. п.; т. е. 484.801 м. и 501.415 ж. п. Такое преувеличеніе народонаселенія Ковенской губерніи произошло отъ ошибочнаго исчисленія жителей православнаго исповѣданія. Въ таблицахъ, представленныхъ въ Министерство Внутреннихъ Дѣлъ, означено православныхъ, въ 1857 году, 14.397 м. и 11.887 ж. п.; тогда какъ ихъ всего, въ Ковенской губерніи, 6.008 м. и 2.746 ж. п. Литовская Духовная Консисторія, при доставленіи мѣстному губернскому начальству свѣдѣній, подразумѣвала въ вышеприведенныхъ числахъ и раскольниковъ; но такъ какъ объ этомъ не было оговорено, то послѣдніе были показаны въ статистическихъ таблицахъ еще особымъ числомъ; то есть вдвойнѣ.

Сверхъ того, въ исчисленіи народонаселенія Ковенской губерніи, по вѣроисповѣданіямъ, въ оффиціальныхъ свѣдѣніяхъ не было включено римско-католическое духовенство и нашлись несходства съ показаніями Лютеранской Курляндской Консисторіи и Виленской Реформатской Коллегіи.

Поэтому, во всѣхъ случаяхъ въ настоящемъ Описаніи будутъ основываться всѣ соображенія на исправленныхъ числахъ, смотр. табл. «Населеніе Ковенской губерніи въ 1857 году».

(2) Мѣсяцословъ на 1859 годъ, стр. 105—106.

(3) Тамъ же, стр. 8.

(4) Статистическія Таблицы Россійской Имперіи, 1856 г., стр. 255.

(5) Первыя пять лѣтъ изъ отчетовъ начальника Ковенской губерніи, 1856-й—по свѣдѣніямъ Статистическаго Комитета, представленнымъ въ Министерство Внутреннихъ Дѣлъ, 1857-й—по исчисленію, сдѣланному нами. Въ 1856-мъ году тоже должно быть гораздо меньшее число жителей; потому что и тамъ ошибочно показано число православныхъ, по вышеизложенной причинѣ.

Годы	муж.	жен.	об. пола.
1848	453.601	482.096	935.697
1849	438.100	455.936	894.036
1850	450.692	475.431	926.123
1851	428.621	434.231	862.852
1852	456.062	485.379	941.441
1853	457.991	486.219	944.210
1854	467.006	494.253	961.259
1855	458.075	483.095	941.170
1856	477.148	505.447	982.595
1857	477.128	492.241	969.369
Всего въ 10 лѣтъ:	4.564.424	4.794.328	9.358.752.
Среднимъ числомъ приходится жителей:			
На каждый годъ:	456.442	479.432	935.875

Въ численномъ отношеніи, женскій полъ въ Ковенской губерніи, подобно тому, какъ и въ Европейской Россіи и вообще въ Европѣ, преобладаетъ надъ мужскимъ.

Въ 1856 году, въ Ковенской губерніи на 100 мужчинъ приходилось 105,93 женщинъ ([1]); въ 1857 это число уменьшилось до 103,16; оно почти равнялось общему относительному числу мужескаго къ женскому полу въ европейскихъ губерніяхъ и областяхъ Россіи (103,31) ([2]).

Населенность [относительное населеніе].

Особенную важность въ административномъ отношеніи представляетъ разсмотрѣніе губерній *по плотности ихъ населенія;* т.-е. по отношенію числа жителей обитающихъ на одномъ и томъ же пространствѣ.

Европейскіе статистики признаютъ *сильно населенными* тѣ страны, въ которыхъ находится неменѣе 2400 или 2500 жит. на кв. милю, *среднимъ населеніемъ* отъ 1000 до 2500 жит. на кв. милю и *слабо населенными,* гдѣ приходится менѣе 1000 жит. на 1 кв. милю ([3]).

Но по обширности Россіи и по отличію условій гражданскаго и экономическаго ея быта отъ западной половины Европы, съ которою она почти равняется своею величиною, упомянутое выше распредѣленіе степеней плотности населенія почти не можетъ имѣть къ ней примѣненія. Г. Кеппенъ по-

([1]) Статистич. Таблицы Россійск. Имперіи 1856 г., стр. 264—267.
([2]) Тамъ же.
([3]) Тамъ же, стр. 257.

лагаетъ, что въ Россіи собственно слѣдуетъ считать сильнымъ и богатымъ населеніемъ болѣе 1400 жит. на кв. милю (или 29 чел. на кв. вер.), среднимъ отъ 700 до 1400 на кв. милю (отъ 14 или 15 до 29 чел. на кв. версту) и слабымъ или бѣднымъ менѣе 700 на кв. мил. (или 14 на кв. вер.) (1).

Въ Ковенской губерніи, занимающей пространство 758,11 кв. миль или 37.147,3 кв. верстъ, въ 1857 году обитало 969.369 жит. обоего пола; а потому на квадр. милю приходилось 1278,66 чел. или 26,09 чел. на квадр. версту. Слѣдовательно Ковенская губернія должна быть отнесена къ числу губерній, имѣющихъ среднюю населенность.

Въ 1846 году, когда въ этой губерніи считалось жителей обоего пола 912.193, и слѣдовательно, на квадр. милю приходилось по 1205 душъ, Ковенская губернія, по своей людности (population absolue), тогда занимала 32-е мѣсто; а по степени населенности (population relative) 20-е мѣсто въ ряду губерній Имперіи (2).

1) Обозрѣніе источниковъ свѣдѣній о постоянномъ населеніи края.

Народонаселеніе въ Ковенской губерніи, такъ же какъ и во всей Имперіи, приводится въ извѣстность переписями, или такъ называемыми, ревизіями, учреждаемыми по распоряженію правительства, въ неопредѣленные сроки, измѣняющіеся отъ 15 до 20 лѣтъ, а въ исключительныхъ случаяхъ сокращаемые отъ 3-хъ до 5-ти лѣтъ, какъ было послѣ войнъ въ 1815-мъ и 1856-мъ годахъ. Ревизіи эти, имѣющія въ виду преимущественно финансовую цѣль, строго обязательны только для лицъ податныхъ сословій, состоящихъ въ окладѣ или на льготѣ, и притомъ, для лицъ мужскаго пола; присоединяемыя же къ нимъ показанія о сословіяхъ неподатныхъ и вообще о лицахъ женскаго пола, нельзя считать совершенно полными, и слѣдуетъ принимать только за возможно — близкія къ истинѣ.

Въ періоды, проходящіе отъ одной ревизіи до другой, губернскія начальства, каждогодно, прибавляютъ къ исчисленію предшествовавшей ревизіи, и потомъ предшествовавшаго года, число родившихся въ губерніи и число лицъ, переселившихся въ губернію; исключаютъ изъ того числа лицъ умершихъ и выселившихся изъ губерніи, и такимъ образомъ составляютъ годичные списки губернскаго населенія; это исчисленіе свѣряется, по возможности, съ особо содержимыми списками разныхъ сословій и затѣмъ со-

(1) Тамъ же, стр. 258.

(2) Статистическіе Очерки Россіи, К. Арсеньева, стр. 156.

ставляется полный счетъ губернскаго населенія, ежегодно прилагаемый ко всеподданнѣйшимъ отчетамъ о состояніи губерніи (1).

9-я народная перепись или ревизія была произведена въ 1850 и 1851 годахъ. Изъ послѣдовательныхъ, ежегодныхъ, ея пополненій и измѣненій составилось исчисленіе народонаселенія губерніи за 1857 годъ, въ которое включены: дворяне, духовенство разныхъ исповѣданій, регулярныя войска, безсрочно и временно-отпускные и отставные нижніе чины, иностранные подданные и лица, непринадлежащія къ разнымъ сословіямъ губерніи.

Исчисленіе духовенства и жителей Ковенской губерніи, по вѣроисповѣданіямъ, производится духовными консисторіями: Литовскою православнаго вѣроисповѣданія, Тельшевскою римско-католическаго и Курляндскою евангелическо-лютеранскаго и Виленскою евангелическо-реформатскою коллегіею. О раскольникахъ, Евреяхъ, Караимахъ, Татарахъ, а также разныхъ иностранныхъ подданныхъ ведутся свѣдѣнія въ городскихъ и земскихъ полиціяхъ. О разныхъ податныхъ сословіяхъ, а также о числѣ дворянъ потомственныхъ и личныхъ, чиновниковъ служащихъ и отставныхъ, о числѣ переходящихъ изъ однихъ сословій въ другія, переселившихся въ губернію на жительство изъ другихъ краевъ и выселившихся изъ нея, ведутся свѣдѣнія въ Казенной палатѣ.

Счетъ временно и безсрочно-отпускныхъ производится въ ковенскомъ внутреннемъ гарнизонномъ баталіонѣ, а также мѣстными градскими и земскими полиціями.

Исчисленіе и запись временно прибывающихъ въ губернію, отлучающихся изъ нея по паспортамъ въ другія мѣста на заработки, задерживаемыхъ бродягъ, дезертировъ и бѣглыхъ, производится въ градскихъ и земскихъ полиціяхъ; и о числѣ высылаемыхъ изъ края преступниковъ — въ Губернскомъ правленіи.

Всѣ эти свѣдѣнія ежегодно представляются начальнику губерніи, а нѣкоторыя изъ нихъ въ Статистическій комитетъ, гдѣ сводятся въ общія числа, по опредѣленнымъ формамъ, и представляются г. министру Внутреннихъ дѣлъ.

2) Исчисленіе семействъ.

а) Общее по губерніи и уѣздамъ.

Въ Ковенской губерніи, въ 1857 году, обитало 132.575 семействъ разныхъ вѣроисповѣданій и сословій.

(1) Статистическія Таблицы Россійск. Имперіи за 1856-й годъ, составленныя Центральнымъ Статистич. Комитетомъ, стр. 253.

По уѣздамъ, абсолютное число семействъ распредѣлялось слѣдующимъ образомъ ([1]):

Уѣзды.	Число семействъ.
1. Россіенскій	23.604
2. Шавельскій	20.397
3. Поневѣжскій	20.313
4. Тельшевскій	18.467
5. Вилькомірскій	18.184
6. Ковенскій	17.393
7. Новоалександровскій	14.217
Всего въ губерніи . . .	132.575

Круглымъ числомъ въ губерніи приходится по 7,31 жит. об. пола на каждое семейство.

Относительно къ пространству (стр. 36—41) на каждую квадратную милю приходится 174,87 семейства; а на одну квадр. версту 3,56 семейства.

По относительной населенности семействами, уѣзды слѣдуютъ въ такомъ порядкѣ:

1. Ковенскій	на	1	кв.	вер.	4,46 семействъ,
2. Россіенскій	»	»	»	»	4,03 »
3. Поневѣжскій	»	»	»	»	3,91 »
4. Тельшевскій	»	»	»	»	3,85 »
5. Вилькомірскій	»	»	»	»	3,53 »
6. Шавельскій	»	»	»	»	3,14 »
7. Новоалександровскій	»	»	»	»	2,45 »

Итакъ, Ковенскій уѣздъ, наименьшій пространствомъ, наиболѣе населенъ семействами; а Шавельскій, самый значительный, заключаетъ меньшее число семействъ; но эти семейства могутъ состоять изъ большаго числа членовъ, а въ Ковенскомъ уѣздѣ болѣе раздроблены. При исчисленіи лицъ точнѣе опредѣлится величина семействъ каждаго уѣзда.

б) По состояніямъ.

Во время производства 9-й ревизіи сдѣлано исчисленіе семействъ толь-

([1]) Исчисленіе это сдѣлано для христіанъ по донесеніямъ мѣстнаго духовенства разныхъ вѣроисповѣданій; для Евреевъ приняты данныя Статистическаго комитета за 1856 годъ; потому что самое число ихъ въ томъ году весьма мало отличалось отъ 1857 года. Татары и Караимы приблизительно полагались отъ 3-хъ до 5-ти человѣкъ въ семействѣ.

ко *гражданъ* и *однодворцевъ*; прочія состоянія, платящія подать исчислены по-головно. Такимъ-образомъ, показано:

Гражданъ, живущихъ на собств. землѣ	2	семейст.
» по городамъ осѣдлыхъ и вовсе неосѣдлыхъ	71	»
Однодворцевъ на казен. земляхъ	1374	»
» » собств. »	23	»
» въ вѣдѣніи земск. полиціи . . .	888	»

Слѣдующія исчисленія семействъ, по состояніямъ произведены были въ 1856 году мѣстнымъ Статистическимъ комитетомъ (1):

Купцовъ трехъ гильдій	185	семейст.
Мѣщанъ христіанъ и Евреевъ . . .	20.696	»
Цеховыхъ	8.662	»
Рабочихъ людей	7.393	»
Крестьянъ помѣщичьихъ	53.172	»
» дворовыхъ	2.798	»

Значительнѣйшее число семействъ въ губерніи составляютъ помѣщичьи крестьяне: на 100 семействъ общаго въ губерніи числа приходится 40,1 семействъ крестьянъ, а мѣщанъ 15,6.

Примѣчаніе. Исчисленіе семействъ прочихъ состояній вовсе не производилось въ этой губерніи.

в) По вѣроисповѣданіямъ:

Въ 1857-мъ году, въ Ковенской губерніи семейства всѣхъ жителей, по вѣроисповѣданіямъ, состояли въ слѣдующемъ числѣ (2):

Вѣроисповѣданія:	Число семействъ:
Православнаго	1.900
Раскольниковъ безпоповщинской секты .	3.691
Римско-католическаго.	94.264
Евангелическо-лютеранскаго	7.521
» реформатскаго	1.459

(1) Статистич. таблицы, представл. г. министру Внутр. дѣлъ 18 іюля 1857 г. за № 129.

(2) Исчисленіе семействъ христіанскихъ исповѣданій (кромѣ раскольниковъ) сдѣлано по свѣдѣніямъ, доставленнымъ мѣстнымъ приходскимъ духовенствомъ, а раскольниковъ, Евреевъ, Караимовъ и магометанъ по таблицамъ Статистическаго комитета и другимъ оффиціальнымъ свѣдѣніямъ.

Англиканскаго	3
Еврейскаго	23.593
Каримскаго	57
Магометанскаго.	87
Всего въ губер.	132.575

Если обратить вниманіе на численныя отношенія семействъ разныхъ исповѣданій къ православному, то окажется что,

Вѣроисповѣданія:	На 100 семействъ православныхъ приходится:
Раскольниковъ	194,2
Римско-католиковъ	4.961,2
Лютеранъ	395,8
Реформатовъ	76.7
Евреевъ.	1.241,7
Караимовъ	3,0
Магометанъ.	4,5

Отношенія семействъ различныхъ вѣроисповѣданій къ цѣлому числу семействъ слѣдующія:

Православныя семейства составляютъ	0, 43%
Раскольничьи » »	2, 7%
Римско-католическія » »	71, 1%
Лютеранскія » »	5, 6%
Реформатскія » »	1, 1%
Англиканскія » »	0,002%
Еврейскія » »	17, 7%
Караимскія » »	0, 04%
Магометанскія » »	0, 06%

Таблица А представляетъ подробное распредѣленіе семействъ всѣхъ вѣроисповѣданій по уѣздамъ; тамъ усматривается, что бо́льшее число православныхъ семействъ обитаетъ въ Ковенскомъ уѣздѣ — 639; а меньшее — въ Тельшевскомъ — 98. Раскольники живутъ въ уѣздахъ Ковенскомъ, Вилькомірскомъ, Новоалександровскомъ и Поневежскомъ. Римско-католическія семейства довольно равномѣрно распредѣлены по всѣмъ уѣздамъ губерніи; нѣсколько менѣе ихъ въ Новоалександровскомъ (9.636). Лютеранскія—многочисленнѣе въ уѣздахъ Россіенскомъ (2.643) и Поневежскомъ (2.084). Самое бо́льшее число реформатскихъ семействъ живетъ

въ Поневежскомъ уѣздѣ (1.150), въ Шавельскомъ и Тельшевскомъ ихъ вовсе нѣтъ. Три семейства англиканскаго исповѣданія находились въ Тельшевскомъ и Россіенскомъ уѣздахъ. Еврейскія семейства раввинистовъ (мессинадетъ) наполняютъ всѣ города и мѣстечки Ковенской губерніи въ чрезмѣрномъ числѣ; особенно онѣ многочисленны въ уѣздахъ: Шавельскомъ (4.488), Россіенскомъ (4.442) и Ковенскомъ (3.889). Въ Поневежскомъ и Ковенскомъ уѣздахъ въ значительномъ количествѣ обитаютъ семейства еврейской секты Хосспдимовъ (скакуновъ); въ первомъ, по приблизительному исчисленію, 160 семействъ, въ послѣднемъ 110; въ другихъ мѣстахъ въ меньшемъ числѣ.

Караимы преимущественно сосредоточиваются въ Поневежскомъ уѣздѣ, гдѣ ихъ 52 семейства; магометане—въ Ковенскомъ (52 сем.), Новоалександровскомъ (32) и Вилькомірскомъ (3 сем.).

г) По племенамъ

При разнообразіи племенъ, обитающихъ въ Ковенской губерніи, по числу семействъ главное населеніе составляетъ литовское племя; потомъ болѣе значительны: еврейское, славянское, тевтонское племена. По абсолютнымъ числамъ семействъ, племена располагаются въ слѣдующемъ порядкѣ.

Племена:	Число семействъ:
1. Литовское	96.954
2. Еврейское	23.680
3. Славянское	8.483
4. Тевтонское	3.330
5. Турецко-татарское	92
6. Индійское (Цыгане)	30
7. Греческое	3
8. Романское	2
9. Финское	1
Всего	132.575 (1)

Въ отношеніи къ общему числу семействъ губерніи приходится:

(1) Исчисленіе семействъ, по племенамъ, во всей подробности, сдѣлано по свѣдѣніямъ, доставленнымъ мѣстнымъ приходскимъ духовенствомъ христіанскихъ вѣроисповѣданій, которыя были показаны въ Департаментѣ Генеральнаго Штаба. Еврейскія семейства исчислены въ 1856 году Статистическимъ комитетомъ; раскольники и прочія исповѣданія, — по свѣдѣніямъ земской полиціи и на мѣстѣ собраннымъ.

	На 100 семействъ общаго числа:
Литовскаго племени семействъ	73,1 %
Еврейскаго » »	17,8 %
Славянскаго » »	6,3 %
Тевтонскаго » »	2,5 %
Турецко-татарскаго » »	0,06 %
Индійскаго » »	0,02 %

Каждое племя слагается изъ семействъ слѣдующихъ народовъ:

Литовское племя:

Литовцы	39.713	семействъ
Жмудины	53.400	»
Латыши	3.841	»
	96.954	»

Еврейское племя:

Евреи-христіане . . .	30	»
» талмудисты .	23.593	»
Караимы	57	»
	23.680	»

Славянское племя:

Великороссіяне	5.169	»
Бѣлоруссы	126	»
Малороссіяне	56	»
Поляки	3.131	»
Моравы	1	»
	8.483	»

Тевтонское племя:

Нѣмцы	3.319	»
Датчане	3	»
Шведы	3	»
Англичане	3	» (1)
Бельгійцы	2	» (1)
	3.330	»

(1) Англичане и Бельгійцы въ предлагаемомъ Описаніи отнесены къ тевтонскому племени.

Турецко-татарское племя:

Татары-христіане . . .	5	»
» магометане . . .	87	»
	92	»

Индійское племя:

Цыгане	30	»

Греческое племя:

Греки	3	»

Романское племя:

Французы	1	»
Тосканцы	1	»

Финское племя:

Венгерцы	1	»

Таблица Б. представляетъ числа семействъ по различію вѣроисповѣданій этихъ племенъ и народовъ.

По величинѣ абсолютныхъ чиселъ, семейства разныхъ народовъ расположатся въ слѣдующемъ порядкѣ.

Жмудиновъ	53.400	семействъ.
Литовцевъ	39.713	»
Евреевъ-талмудистовъ	23.593	»
Великороссіянъ . . .	5.169	»
Латышей	3.841	»
Нѣмцевъ	3.319	»
Поляковъ	3.131	»
Бѣлоруссовъ . . .	126	»
Татаръ-магометанъ .	87	»
Караимовъ	57	»
Малороссіянъ . . .	56	»
Цыганъ	30	»
Евреевъ-христіанъ . .	30	»
Татаръ-христіанъ . . .	5	»
Грековъ	3	»

Датчанъ	3	»
Шведовъ	3	»
Англичанъ	3	»
Бельгійцевъ	2	»
Французовъ	1	»
Тосканцевъ	1	»
Венгерцевъ	1	»

Многочисленное семейство Жмудиновъ (православныхъ, католиковъ и лютеранъ), занимая западную половину Ковенской губерніи, составляетъ 40,2 % процента общаго числа семействъ; а литовское семейство (православныхъ, католиковъ, лютеранъ и реформатовъ), населяющее восточную половину, составляетъ 29,9% того же числа. Евреи, наполняющіе всѣ города и мѣстечки Ковенской губерніи, по числу семействъ, занимаютъ третье мѣсто въ ряду народовъ, обитающихъ въ этой губерніи, и составляютъ 17,8 процента всего числа семействъ.

Затѣмъ изъ числа болѣе значительныхъ семействъ приходится:

Великороссіянъ (православныхъ, раскольниковъ и католиковъ)	3,8
Латышей (православныхъ, католиковъ и лютеранъ)	2,8
Нѣмцевъ (русскихъ и иностранныхъ подданныхъ)	2,5
Поляковъ (православныхъ, католиковъ и реформатовъ)	2,3
Бѣлоруссовъ (православныхъ и католиковъ) . .	0,09

Православные: Великороссіяне, Малороссіяне, Бѣлоруссы, вмѣстѣ съ раскольниками, составляютъ 5.326 семействъ (табл. Б.), что будетъ болѣе 24 части всего числа семействъ губерніи, или 4,01%.

Вотъ отношеніе этого числа русскихъ семействъ къ главнѣйшимъ народамъ, обитающимъ въ Ковенской губерніи.

	На 100 семействъ Русскихъ приходится:
Жмудиновъ	1002,6 семействъ.
Литовцевъ	745,6 »
Евреевъ	442,9 »
Латышей	72,1 »
Нѣмцевъ	62,3 »
Поляковъ	58,7 »

Разнообразіе семействъ, по племенамъ, народамъ и вѣроисповѣданіямъ, на всемъ пространствѣ Ковенской губерніи, въ такомъ же видѣ отражается и во всѣхъ ея частяхъ.

Таблицы А и Б представляютъ подробное распредѣленіе разнообразныхъ семействъ по уѣздамъ.

Здѣсь приведемъ общія абсолютныя числа семействъ каждаго племени по уѣздамъ:

Ковенскій уѣздъ:

Литовское племя	10.824
Еврейское »	3.895
Славянское »	2.077
Тевтонское »	540
Турецко-татарское	55
Греческое	1
Романское	1
Всего	17.393

Вилькомірскій уѣздъ:

Литовское племя	13.227
Еврейское »	3.190
Славянское »	1.723
Тевтонское »	36
Индійское (Цыгане)	4
Турецко-татарское	3
Романское	1
Всего	18.184

Новоалександровскій уѣздъ:

Литовское племя	9.866
Еврейское »	2.185
Славянское »	2.122
Турецко-татарское	32
Индійское (Цыгане)	10
Тевтонское	2
Всего	14.217

Поневѣжскій уѣздъ:

Литовское племя	16.859
Еврейское »	2.346
Славянское »	692
Тевтонское »	414
Индійское (Цыгане)	2
Всего	20.313

Шавельскій уѣздъ:

Литовское племя	15.455
Еврейское »	4.490
Славянское »	281
Тевтонское »	159
Цыгане »	12
Всего	20.397

Тельшевскій уѣздъ:

Литовское племя	14.459
Еврейское »	3.119
Славянское »	568
Тевтонское »	321
Всего	18.467

Россіенскій уѣздъ:

Литовское племя	16.264
Еврейское »	4.455
Тевтонское »	1.858
Славянское »	1.020
Греческое »	2
Цыгане »	2
Турецко-татарское	2
Финское	1
Всего	23.604

Во всѣхъ уѣздахъ преобладаетъ литовское племя; но составъ его различенъ, какъ показываетъ Табл. Б. Въ Ковенскомъ и Поневѣжскомъ уѣздахъ жмудскія семейства перемѣшаны съ литовскими въ значительномъ количе-

ствѣ: въ первомъ — жмудскихъ 7.396 и литовскихъ 3.426 семействъ; въ послѣднемъ—литовскихъ 12.284, жмудскихъ 2.701 и латышскихъ 1.874.

Въ Вилькомірскомъ и Новоалександровскомъ уѣздахъ изъ литовскаго племени живутъ исключительно-почти одни Литовцы; подобно-тому какъ въ Тельшевскомъ уѣздѣ семейства Жмудиновъ, между которыми замѣшано 242 семейства Латышей и только 9 литовскихъ. Наконецъ, въ Шавельскомъ въ Россіенскомъ уѣздахъ преобладаетъ семейство Жмудиновъ; такъ, въ первомъ изъ нихъ 12.969 сем. Жмудиновъ, 1710 сем. Латышей и 776 Литовцевъ; а въ послѣднемъ Жмудиновъ 16.120 семействъ, 143 Литовцевъ и только 1 сем. латышское.

Еврейское племя, многочисленнѣйшее въ губерніи послѣ литовскаго, также занимаетъ второе мѣсто по числительности въ каждомъ уѣздѣ. Въ общихъ числахъ показаны въ каждомъ уѣздѣ семейства Евреевъ-христіанъ и Караимовъ, вмѣстѣ съ Евреями-раввинистами. Первыхъ немного: по свѣдѣніямъ, доставленнымъ мѣстнымъ приходскимъ двуховенствомъ, показано во всей губерніи — Евреевъ-православныхъ 14 семействъ и Евреевъ-католиковъ 16 сем. Караимовъ же во всей губерніи въ 1857 году было 57 семействъ.

По величинѣ абсолютныхъ и относительныхъ чиселъ *семействъ славянскихъ*, уѣзды слѣдуютъ въ такомъ порядкѣ:

	Число семействъ славянскихъ	На 100 общаго числа семействъ своего уѣзда приходится.
1. Новоалександровскій	2.122	14,9 %
2. Ковенскій	2.077	11,9 »
3. Вилькомірскій	1.723	9,4 »
4. Россіенскій	1.020	4,3 »
5. Поневѣжскій	692	3,4 »
6. Тельшевскій	568	3,0 »
7. Шавельскій	281	1,3 »
Всего:	8.483 сем.	

Итакъ, Новоалександровскій уѣздъ наиболѣе населенъ семействами славянскаго племени, которыя составляютъ 14,9 процента общаго населенія этого уѣзда; а менѣе всѣхъ — Шавельскій.

Тевтонское племя заключаетъ въ себѣ туземныхъ Нѣмцевъ, Пруссаковъ, Австріицевъ, нѣкоторыхъ другихъ Германцевъ, Датчанъ, Шведовъ, Бельгійцевъ и Англичанъ, между которыми преобладаетъ семейство Нѣмцевъ, въ наибо́льшемъ количествѣ въ Россіенскомъ уѣздѣ, гдѣ оно составляетъ 7,8 процента общаго населенія; а менѣе всего въ Новоалександровскомъ.

Семейства прочихъ племенъ по уѣздамъ незначительны, какъ это представляетъ Табл. Б.

3) Исчисленіе лицъ.

а) По размѣщенію и мѣстностямъ.

Въ 1857 году, все народонаселеніе Ковенской губерніи распредѣлялось слѣдующимъ образомъ (Табл. А.):

	Муж.	жен.	Об. пола.
Въ городахъ	30.072	28.352	58.424
Въ уѣздахъ	447.056	463.889	910.945
Всего:	477.128	492.241	969.369

Отношенія между городскимъ и уѣзднымъ населеніями были слѣдующія:

	Въ городахъ:	Въ уѣздахъ:
1. На 100 жителей общаго населенія въ губерніи приходилось.	6,02 об. пола.	93,83 об. пола.
	3,10 муж. »	46,11 муж. »
	2,92 жен. »	47,85 жен. »
2. На 100 жител. мужескаго пола въ губерніи приходилось .	6,30 муж. »	93,39 муж. »
3. На 100 жит. женскаго пола въ губерніи приходилось . .	5,75 жен. »	94,24 жен. »
4. На 1-го городскаго жителя приходилось.	15,93 сельскихъ обывателей об. пола.	

Итакъ, городское населеніе Ковенской губерніи далеко уступаетъ общему населенію въ городахъ европейскихъ губерній и областей Имперіи, гдѣ оно составляетъ 9,03%. Мужеское населеніе въ городахъ Ковенской губерніи превосходитъ женское на 0,18% общаго населенія; напротивъ, въ уѣздахъ преобладаетъ женскій полъ 1,74% общаго народонаселенія.

Число жителей Ковенской губерніи, раздѣленное по уѣздамъ, представляется въ слѣдующемъ видѣ:

Уѣзды:	Муж. п.	Жен. п.	Обоего пола.
Ковенскій	65.806	61.800	127.606
Вилькомірскій	71.377	71.314	142.691
Новоалександровскій .	67.176	62.682	129.858
Поневѣжскій	57.562	62.988	120.550
Шавельскій	74.212	81.069	155.281

Тельшевскій.	63.626	70.596	134.222
Россіенскій	77.369	81.792	159.161
Всего . . .	477.128	492.241	969.369

Самое большое абсолютное число жителей обоего пола находится въ Россіенскомъ уѣздѣ; самое меньшее въ Поневѣжскомъ. Значительнѣйшее число мужескаго и женскаго пола также въ Россіенскомъ уѣздѣ; наименѣе мужескаго пола въ Поневѣжскомъ, а женскаго—въ Ковенскомъ. Мужескій полъ преобладаетъ надъ женскимъ въ уѣздахъ: Ковенскомъ, Вилькомірскомъ и Новоалександровскомъ; въ остальныхъ четырехъ болѣе женщинъ.

По отношенію половъ, уѣзды слѣдуютъ въ такомъ порядкѣ:

Уѣзды:	На 100 мужч. приходится женщинъ:
Новоалександровскій	93,3
Ковенскій	93,9
Вилькомірскій	98,5
Россіенскій	105,7
Тельшевскій.	109,2
Шавельскій	109,2
Поневѣжскій.	109,4

По исчисленію, сдѣланному въ 1856 году губернскимъ Статистическимъ комитетомъ [1], въ Ковенской губерніи находилось слѣдующее число дворовъ:

	Число дворовъ.	Всего дворовъ.
Г. Ковно.	1.483	11.658
Ковенскій уѣздъ	10.175	
Г. Вилькомірь . . .	715	13.988
Вилькомірскій уѣздъ . .	13.273	
Г. Новоалександровскъ	147	11.007
Новоалександровскій уѣздъ	10.860	
Г. Поневѣжъ . . .	501	14.915
Поневѣжскій уѣздъ . . .	14.414	
Г. Шавли	456	11.113
Шавельскій уѣздъ . . .	10.657	
Г. Тельши	252	10.963
Тельшевскій уѣздъ . . .	10.711	

[1] Статистич. Таблицы, представл. г. министру Внутреннихъ дѣлъ, 18 іюля 1857 года за № 129-мъ.

	Г. Россіены . . .	487	12.255
	Россіенскій уѣздъ . . .	11.768	
Итого	Въ городахъ .	4.041	85.899
	Въ уѣздахъ. .	81.858	

Такъ какъ это число дворовъ къ 1857-му году не могло измѣниться, то примѣняя число жителей за этотъ годъ къ числу дворовъ, заключимъ, что въ Ковенской губерніи приходилось на 1 дворъ въ городахъ: 14,4, а въ уѣздахъ 11,7 жителей обоего пола, или 1,5 семейства на каждый дворъ.

По размѣщенію жителей по дворамъ, уѣзды слѣдуютъ въ такомъ порядкѣ.

Уѣзды:	На 1 дворъ приход. жителей обоего пола.
Поневѣжскій	8,1
Вилькомірскій	10,2
Ковенскій.	10,9
Новоалександровскій	11,7
Тельшевскій	12,2
Россіенскій	12,9
Шавельскій	13,9

Итакъ, въ Поневѣжскомъ уѣздѣ больше такихъ деревень, въ которыхъ живутъ жители просторнѣе, а въ Шавельскомъ и Россіенскомъ размѣщеніе тѣснѣе прочихъ уѣздовъ; это происходитъ оттого, что въ послѣднихъ двухъ уѣздахъ бо́льшее число Евреевъ, которые всегда живутъ тѣснѣе христіанъ; въ Поневѣжскомъ же уѣздѣ, послѣ Новоалександровскаго, наименѣе Евреевъ.

По отношенію числа жителей каждаго уѣзда къ своему пространству опредѣлится населенность, т.-е. относительное народонаселеніе уѣздовъ.

Уѣзды:	Число жителей на 1 квадр. верст.
1. Ковенскій	32,76
2. Тельшевскій	28,15
3. Вилькомірскій.	27,74
4. Россіенскій	27,20
5. Новоалександровскій.	24,11
6. Шавельскій	23,94
7. Поневѣжскій	23,23

Такимъ-образомъ, Ковенскій уѣздъ, меньшій по пространству (3894 кв. вер.) занимаетъ первое мѣсто по густотѣ населенія (1), хотя по абсолют-

(1) Но здѣсь надо принять въ соображеніе населеніе губернскаго города.

ному числу жителей приходится шестымъ; а Поневежскій и по людности и по населенности слабѣе прочихъ уѣздовъ. Россіенскій уѣздъ, наибольшій по пространству (5849 кв. вер. 423 саж.), заключая наибольшее число жителей, имѣетъ среднюю плотность населенія.

Изъ отношенія числа дворовъ уѣздныхъ къ пространству, получится:

	На 1 квадр. версту прих. двор.
Въ Поневежскомъ уѣздѣ.	2,77
» Ковенскомъ »	2,61
» Вилькомірскомъ »	2,58
» Тельшевскомъ »	2,44
» Новоалександровскомъ	2,02
» Россіенскомъ »	2,01
» Шавельскомъ »	1,64

Распредѣленіе дворовъ по уѣздамъ довольно равномѣрно за исключеніемъ Шавельскаго, который, превосходя пространствомъ (6.485 кв. вер. 362 саж.) прочіе уѣзды, уступаетъ имъ относительнымъ числомъ дворовъ и населенностію. Поневежскій уѣздъ, при слабѣйшей населенности, превосходитъ и абсолютнымъ и относительнымъ числомъ дворовъ.

Принимая въ соображеніе мнѣніе г. Кеппена, — считать собственно въ Россіи населеніе сильнымъ или богатымъ, если приходится на 1 кв. версту не менѣе 29 чел., а среднимъ отъ 15 до 29 чел. на квадр. версту, — приходимъ къ заключенію, что въ Ковенской губерніи, одинъ уѣздъ Ковенскій имѣетъ богатое населеніе (32,76 на 1 кв. вер.), близко подходитъ къ этой же степени Тельшевскій (28,15 на 1 кв. вер.); прочіе же уѣзды имѣютъ среднее населеніе.

б) По состояніямъ (1).

Въ составъ народонаселенія Ковенской губерніи входятъ слѣдующія сословія: 1) дворянство потомственное и личное, вмѣстѣ съ чиновниками слу-

(1) При исчисленіи лицъ по состояніямъ, приняты за основаніе результаты 9-й ревизіи, в отношеніи податныхъ сословій; потому что эти данныя весьма близко подходятъ къ результатамъ 10-й народной переписи, оконченной въ повѣркѣ только къ 1860 году. Свѣдѣнія о числѣ дворянства заимствованы изъ таблицъ за 1857 годъ мѣстнаго статистическаго комитета, представленныхъ въ Министерство Внутреннихъ дѣлъ. Число духовенства христіанскихъ вѣроисповѣданій показано консисторіями; духовныя лица прочихъ религій, также разныхъ другихъ сословій, исчислены по свѣдѣніямъ, доставленнымъ разными присутственными мѣстами и отдѣльно-начальствующими лицами.

Вообще, нигдѣ не встрѣчается такихъ разногласій и противорѣчій, какъ при исчисленіи народонаселенія Ковенской губерніи по сословіямъ; по этой причинѣ нельзя было допскаться до

жащими и отставными; 2) духовенство разныхъ религій; 3) городское сословіе, какъ-то: почетные граждане, купцы, мѣщане и цеховые, граждане и иностранные ремесленники; 4) сельское сословіе: государственные крестьяне, вольные люди, однодворцы, крестьяне помѣщичьи и дворовые люди, цыгане на казенныхъ земляхъ и Евреи-земледѣльцы; 5) разныя сословія состоящія на льготѣ; 6) военное сословіе: безсрочно и временно-отпускные, отставные нижніе чины и гарнизонныя войска; 7) иностранные подданные.

Числительный составъ народонаселенія Ковенской губерніи, *по состояніямъ* (сословіямъ), до 10-й народной переписи былъ слѣдующій (табл. В.):

	муж.	жен.
1. Дворянства потомственнаго . . .	44.579	45.804
2. Личныхъ дворянъ	1.563	1.681
3. Чиновниковъ служащихъ	1.587	925
4. » отставныхъ	560	374
Духовенства:		
5. Православнаго: Бѣлаго	122	103
5. Православнаго: Монашеств. . . .	30	—
6. Раскольническихъ наставниковъ .	19	—
7. Римско-католическаго: Бѣлаго. .	573	—
7. Римско-католическаго: Монашест.	146	72
8. Евангелическо-лютеранскаго . .	19	24
9. » реформатскаго . . .	9	8
10. Еврейскаго	129	129
11. Караимскаго	1	1
12. Магометанскаго.	1	—
13. Почетныхъ гражданъ	21	15
14. Купцовъ 1, 2 и 3-й гильдіи . . .	675	776 (1)
15. Мѣщанъ и цеховыхъ	49.135	61.388 (2)
16. Гражданъ.	299	451 (3)

общаго итога всѣхъ жителей губерніи. Правда, что въ разнородныхъ таблицахъ, ежегодно представляемыхъ въ Министерство, итоги подведены вездѣ одинаковые, но нельзя, однако, быть убѣжденнымъ въ ихъ точности; потому-что положительно извѣстно, что при исчисленіи жителей *по вѣроисповѣданіямъ* (которое надо принимать за болѣе правильное), не включаются войска, временно-квартирующія въ краѣ; а *по сословіямъ*, при томъ же итогѣ, онѣ показаны (безъ семействъ однако-же); сверхъ-того, здѣсь означаются, десятками тысячъ, какія-то лица, непринадлежащія къ прочимъ сословіямъ губерніи.

(1) По свѣдѣніямъ Казенной палаты, по 9-й ревизіи.

(2) Въ томъ числѣ по 9-й ревизіи состояло на льготѣ мѣщанъ-христіанъ 142 м. 133 ж. и записанныхъ въ ревизію для одного счета—2 м. п.

(3) Въ томъ числѣ на льготѣ 1 м. 5 ж.

Примѣчаніе. «*Гражданами*» въ Ковенской губерніи называются лица недоказавшія правъ на дворянство. Они составляютъ въ городахъ особыя *гражданскія* общества, подобно тому, какъ мѣщане—*мѣщанскія* общества.

17. Крестьянъ управленія государственныхъ имуществъ	101.409	109.708
18. Однодворцевъ	8.389	9.678
19. Цыганъ на казенныхъ земляхъ . .	69	26
20. Русскихъ переселенцевъ на казенныхъ земляхъ	11	10
21. Вольныхъ людей	41.266	46.100
22. Дворовыхъ людей	6.359	4.581
23. Крестьянъ въ помѣщ. имѣніяхъ . .	164.724	178.163
24. Евреевъ-земледѣльцевъ	290	311 (1)
25. Отставн. солдатъ (сост. на льготѣ).	830	388
26. Штатно-служителей при монастыр.	128	126

Въ 1857 году, по исчисленію мѣстнаго Статистическаго комитета, въ Ковенской губерніи находилось дворянъ потомственныхъ 90.383, въ томъ числѣ 44.579 муж. и 45.804 жен. пола; слѣдовательно на 1 квадр. милю приходилось по 11,9, а на 1 квадр. версту по 2,4 потомственныхъ дворянъ. Въ отношеніи къ общему числу жителей губерніи, дворянство потомственное составляетъ 9,3 процента. Въ дворянскомъ сословіи преобладаетъ женскій полъ, такъ-что на 100 мужчинъ приходится 102,7 женщины.

Свѣдѣнія о числѣ личныхъ дворянъ, служащихъ и отставныхъ чиновниковъ съ ихъ семействами, въ Ковенской губерніи весьма неопредѣленны.

По отчетамъ начальника губерніи и исчисленію мѣстнаго Статистическаго комитета число тѣхъ и другихъ, въ 1857 году, было только 65 муж. и 57 жен. пола (2); тогда какъ по свѣдѣніямъ Казенной палаты, съ которыми согласенъ и г. Кеппенъ (3), — въ Ковенской губерніи считается:

	муж.	жен.
Личныхъ дворянъ.	1.563	1.681
Чиновниковъ служащихъ	1.587	925
» отставныхъ . . .	560	374
Итого. . .	3.710	2.980 (4).

(1) На льготѣ, 214 м. 238 ж. п.

(2) Отчеты Губернатора и статистическія таблицы, представленныя г. Министру Внутреннихъ Дѣлъ.

(3) Свѣдѣнія Ковен. Казен. палаты и «Девятая Ревизія» изслѣдов. о числѣ жит., А. Кеппена, стр. 73.

(4) *Примѣчаніе.* Причина такого различнаго исчисленія неизвѣстна, но впрочемъ ясно видно, что въ числѣ 65 особъ м. п. не могутъ заключаться и личные дворяне и чиновники служащіе и отставные всей губерніи; всякому извѣстно, что въ одномъ Губернскомъ Правленіи чиновниковъ не менѣе этого числа.

Отношеніе всѣхъ этихъ лицъ ко всему народонаселенію губерніи, составляетъ 0,69%.

Наибо́льшее число этихъ состояній въ Ковенскомъ уѣздѣ, а именно:

	муж.	жен.
Личныхъ дворянъ	1.041	1.053
Чиновниковъ служащихъ . . .	820	466
» отставныхъ . . .	188	131

Наимéньшія числа находятся въ слѣдующихъ уѣздахъ:

	муж.	жен.
Въ Вилькомірскомъ личныхъ дворянъ	1	3
» Новоаександровскомъ чиновниковъ служащ. .	80	40
» Поневѣжскомъ чиновниковъ отставныхъ . . .	31	6

По разнообразію религій, исповѣдываемыхъ жителями Ковенской губерніи, здѣсь находятся и различные роды духовенства. Числительность его слѣдующая (1):

		муж.	жен.
Православное духовенство	Бѣлое	122	103
	Монашествующее	30	»
Раскольническіе наставники		19	»
Римско-католическое духовенство	Бѣлое	573	»
	Монашествующее .	146	72
Евангелическо-лютеранское		20	18
» реформатское		9	8
Еврейское		129	129
Карапмское		1	1
Магометанское		1	—
Всего духовенства . .		1.050	331

Въ отношеніи къ общему числу мужескаго пола Ковенской губерніи, все мужеское сословіе духовенства составляетъ 0,22 процента; православные священники и церковнослужители 0,0003 и римско-католическіе 0,001 процента.

На 100 лицъ мужескаго пола въ общемъ числѣ духовенства приходится:

---

(1) Свѣдѣнія о христіанскомъ духовенствѣ, за 1857 годъ, заимствованы отъ консисторій; а прочихъ вѣроисповѣданій изъ Статистическаго комитета, причемъ въ еврейскомъ исповѣданіи показано число женъ раввиновъ, которыя были пропущены въ таблицахъ, представленныхъ въ Министерство Внутреннихъ Дѣлъ.

Православнаго духовенства	14,4
Раскольничьихъ наставниковъ	1,8
Римско-католическаго бѣлаго и монашествующаго муж. и жен. пола	75,3
Евангелическо-лютеранскаго	1,9
» реформатскаго	0,8
Еврейскаго	12,2
Караимскаго	0,09
Магометанскаго	0,09

Число католическаго духовенства значительно превосходитъ прочія вѣроисповѣданія, какъ и самая эта религія есть господствующая въ Ковенской губерніи.

Отношеніе православнаго духовенства мужескаго пола къ прочимъ вѣроисповѣданіямъ выразится такимъ образомъ:

	На 1 православное духовное лицо муж. пола приходится:
Духовенства:	
Раскольничьихъ наставниковъ	0,12
Римско-католическаго духовенства	5,20
Евангелическо-лютеранскаго	0,13
» реформатскаго	0,05
Еврейскаго	0,84

Римско-католическаго духовенства болѣе находится въ Тельшевскомъ уѣздѣ; именно: бѣлаго 140 и монашествующаго 24; менѣе въ Новоалександровскомъ 55. Лютеранское и реформатское духовенство находится вообще въ маломъ числѣ. Еврейскихъ раввиновъ наиболѣе въ Россіенскомъ уѣздѣ — 29; караимскій 1 въ Поневежскомъ; магометанскій мулла 1 въ зашт. гор. Видзахъ, Новоалександровскаго уѣзда.

Число купцовъ въ Ковенской губерніи по 9-й ревизіи было 675 муж. и 776 жен. пола; въ томъ числѣ христіанъ 35 муж. 35 жен., Евреевъ 640 муж. и 741 жен. Слѣдовательно купецъ-христіанинъ приходился болѣе нежели на 20 купцовъ-Евреевъ.

По свѣдѣніямъ мѣстнаго Статистическаго комитета, за 1857 годъ, общее число купцовъ, безъ раздѣленія на гильдіи и на вѣроисповѣданія, показано 746 муж. и 753 жен.; въ томъ числѣ въ городахъ 417 муж. 430 жен.; въ уѣздахъ 329 муж., 323 жен.

Общее число мѣщанъ и цеховыхъ по 9-й ревизіи было 49.135 муж. и 61.388 жен. Въ томъ числѣ мѣщанъ и цеховыхъ христіанъ 11.977 муж.,

13.039 жен.; Евреевъ—37.024 муж. 48.232 жен. и Караимовъ 134 муж. 117 жен. пола.

По таблицамъ Статистическаго комитета и отчетамъ губернатора, за 1857 годъ, показано:

Мѣщанъ-христіанъ. .	12.391 муж.	12.232 жен.
Евреевъ-мѣщанъ . . .	52.353 »	58.864 »
Караимовъ-мѣщанъ. .	122 »	101 »
Всѣхъ цеховыхъ. . . .	999 муж.	956 жен.

Нельзя предположить, чтобы мѣщанское сословіе возросло до такой степени; потому что по 10-й народной переписи, оконченной въ 1859 году, оказалось, что общее число мѣщанъ уменьшилось противъ 9-й ревизіи болѣе нежели на 20.000 человѣкъ, а Караимовъ прибыло 16 человѣкъ.

Государственные крестьяне по числительности составляютъ, послѣ крѣпостныхъ людей, значительнѣйшую массу населенія: 101,409 муж., 109.708 жен. пола.

По 8-й ревизіи число ихъ было 98.856 муж., 100.752 жен. (1). Слѣдовательно по 9-й ревизіи противъ 8-й болѣе 2.553 муж., 8.956 жен., или обоего пола 11.509.

Такимъ-образомъ приращеніе на 1.000 душъ обоего пола въ 16 лѣтъ (1834—1851) 50 человѣкъ, а въ одинъ годъ 3,1 (2). Отношеніе числа мужчинъ къ числу женщинъ въ 1851 году 100 : 108,1.

По числу крѣпостныхъ людей, Ковенская губернія принадлежитъ къ разряду губерній Европейской Россіи, имѣющихъ отъ 300 до 350 тысячъ крѣпостныхъ людей, и занимаетъ 20-е мѣсто. По крѣпостному же проценту, т.-е. относительному числу крѣпостныхъ людей, приходящихся на 100 душъ общаго губернскаго населенія, — Ковенская губернія относится къ группѣ губерній съ крѣпостнымъ процентомъ отъ 25% до 50%, и занимаетъ 29 мѣсто въ Европейской Россіи.

Въ Ковенской губерніи, въ 1837—1838 году, при общемъ числѣ жителей мужескаго пола 409.260, состояло крѣпостныхъ людей 175.773 м. п., слѣдовательно крѣпостной процентъ былъ 42,95. Въ 1856—1857 г., при общемъ числѣ жителей 477.148 муж. пола, находилось крѣпостныхъ людей муж. пола 175.208; слѣдовательно крѣпостной процентъ составлялъ 36,71. Итакъ, въ Ковенской губерніи втеченіи двадцати лѣтъ (1837—1857) *му-*

(1) «Девятая Ревизія», Ак. Кеппена, стр. 192.
(2) Тамъ же, стр. 193.

женское население увеличилось; а *безусловное* или *обсолютное число крепостныхъ людей уменьшилось*. Равномѣрно, *крѣпостной процентъ*, т. е. числовое отношеніе крѣпостнаго населенія къ общему губернскому, уменьшился (1).

(1) О числѣ крѣпостныхъ людей въ Россіи, А. Тройницкаго, въ Журн. Мин. Внут. Дѣлъ, 1858 г. кн. 5.

ВЕДОМОСТЬ

О числѣ жителей Ковенской губерніи,

Названіе сословій (состояній).		Ковенскій уѣздъ.		Вилькомірскій уѣздъ.	
		Муж.	Жен.	Муж.	Жен.
I. ДВОРЯНЪ:					
1. Потомственныхъ		9.127	8.978	7.057	7.366
2. Личныхъ		1.041	1.053	1	3
3. Чиновниковъ служащихъ		820	466	98	41
4. Чиновниковъ отставныхъ		188	131	110	94
II. ДУХОВЕНСТВА:					
1. Православнаго:	Бѣлаго	28	20	18	19
	Монашествующаго	18	—	12	—
2. Раскольническихъ наставниковъ		1	—	7	—
3. Римско-католическаго:	Бѣлаго	58	—	74	—
	Монашествующаго	40	60	35	—
4. Евангелическо-лютеранскаго		7	4	—	—
5. Евангелическо-реформатскаго		3	3	—	—
6. Еврейскаго		18	18	16	16
7. Караимскаго		—	—	—	—
8. Магометанскаго		—	—	—	—
III. ГОРОДСКИХЪ СОСЛОВІЙ:					
1. Почетныхъ гражданъ личныхъ		7	3	3	4
2. Купцовъ:	1-й гильдіи христіанъ	—	—	—	—
	1-й » Евреевъ	7	10	—	—
	2-й » христіанъ	1	4	—	—
	2-й » Евреевъ	—	—	—	—
	3-й » христіанъ	6	3	6	6
	3-й » Евреевъ	125	132	48	46
3. Мѣщанъ и Цеховыхъ:	христіанъ	2.604	2.627	1.450	1.579
	Евреевъ	5.641	7.283	4.449	6.437
	Караимовъ	—	—	—	—
4. Иностранныхъ ремесленниковъ		92	82	—	—
5. Гражданъ:	На собственныхъ земляхъ, семейныхъ	5	5	—	—
	По городамъ осѣдлыхъ и вовсе неосѣдлыхъ	28	30	20	29
	Одинокихъ	11	25	10	27
IV. СЕЛЬСКИХЪ СОСЛОВІЙ:					
1. Крестьянъ управленія государственныхъ имуществъ:	Въ казенныхъ земляхъ	7.578	7.856	18.907	20.996
	Въ маіоратскихъ имѣніяхъ	—	—	—	—
	Въ ленныхъ	—	—	29	32
	Въ поіезуитскихъ	144	131	649	569
	На собственныхъ земляхъ	—	—	—	—

ВѢДОМОСТЬ В,

по сословіямъ, по 9-й народной переписи.

Россіенскій уѣздъ.		Поневѣжскій уѣздъ.		Шавельскій уѣздъ.		Тельшевскій уѣздъ.		Новоалександровскій уѣздъ.		Итого въ Ковенской губерніи.	
Муж.	Жен.	Муж.	Жен.	Муж.	Жен.	Муж.	Жен.	Муж.	Жен.	Муж	Жен.
8.910	9.168	5.593	4.877	6.496	7.519	5.758	6.352	1.638	1.544	14.579	45.804
66	42	242	193	23	26	125	271	65	93	1.563	1.681
172	111	179	118	115	73	123	76	80	40	1.587	925
35	7	31	6	33	30	126	85	37	21	560	374
15	13	16	10	13	5	5	9	27	27	122	103
—	—	—	—	—	—	—	—	—	—	30	—
—	—	—	—	—	—	—	—	11	—	19	—
91	—	59	—	96	—	140	—	55	—	573	—
28	12	—	—	19	—	24	—	—	—	146	72
2	9	6	6	1	3	3	2	—	—	19	24
1	—	4	4	—	—	—	—	1	1	9	8
29	29	13	13	23	23	12	12	18	18	129	129
—	—	1	1	—	—	—	—	—	—	1	1
—	—	—	—	—	—	—	—	1	—	1	—
2	2	9	6	—	—	—	—	—	—	21	15
3	7	—	—	—	—	—	—	—	—	3	7
3	1	—	—	—	—	—	—	—	—	10	11
—	—	—	—	—	—	—	—	—	—	1	4
24	44	—	—	—	—	13	11	—	—	37	55
16	13	—	—	—	—	1	1	—	—	31	24
103	133	59	73	147	149	77	110	34	32	593	675
606	889	2.354	2.448	1.968	2.156	451	714	2.400	2.493	11.833	12.906
6.700	9.936	4.018	4.542	6.952	8.028	6.333	8.644	2.931	3.362	37.024	48.232
—	—	134	117	—	—	—	—	—	—	134	117
—	—	—	—	—	—	—	—	—	—	92	82
—	—	—	—	—	—	—	—	—	—	5	5
7	7	22	15	54	61	34	56	14	13	179	211
4	5	6	12	43	72	34	68	6	21	114	230
12.787	14.609	13.401	13.541	12.141	13.337	15.036	17.508	13.021	13.508	92.871	101.355
4 199	4.860	—	—	—	—	—	—	—	—	4.199	4.860
—	—	—	—	192	177	—	—	33	30	254	239
417	379	541	510	727	778	930	210	437	429	3.845	3.006
—	—	—	—	240	248	—	—	—	—	240	248

Названіе сословій (состояній).		Ковенскій уѣздъ.		Вилькомірскій уѣздъ.	
		Муж.	Жен.	Муж.	Жен.
2. Однодворцевъ:	На казенныхъ земляхъ, семейныхъ	321	383	699	842
	Одинокихъ	62	1	155	9
3. Цыганъ на казенныхъ земляхъ		—	—	29	10
4. Русскихъ переселенцевъ на казенной землѣ		—	—	—	—
5. Вольныхъ людей:	Приписанныхъ къ имѣніямъ г. Ковно	3	4	—	—
	На собственныхъ земляхъ	935	970	81	69
	Въ маіоратскихъ имѣніяхъ	—	—	—	—
	Въ ленныхъ имѣніяхъ	—	—	6	5
	Въ поіезуитскихъ имѣніяхъ	—	—	22	22
	Въ помѣщичьихъ имѣніяхъ	4.591	4.704	2.328	2.004
6. Дворовыхъ людей:	Въ поіезуитскихъ имѣніяхъ	—	—	8	—
	Въ помѣщичьихъ »	1.015	762	915	222
	У безпомѣстныхъ владѣльцевъ	9	12	12	9
7. Однодворцевъ:	На собственныхъ земляхъ семейныхъ	—	—	15	16
	Одинокихъ лицъ	3	7	3	8
	Въ вѣдѣніи земской полиціи: Семейныхъ	297	336	960	883
	Въ вѣдѣніи земской полиціи: Одинокихъ	139	287	246	360
8. Крестьянъ въ помѣщичьихъ имѣніяхъ		12.984	13.640	27.875	29.018
9. Евреевъ земледѣльцевъ на казенной землѣ		—	—	—	—
V. состоящихъ на льготѣ:					
1. Купцовъ		—	3	—	—
2. Мѣщанъ-христіанъ		8	6	1	—
3. Евреевъ земледѣльцевъ вообще		3	1	—	—
4. Иностранцевъ подмастерьевъ		56	35	—	—
5. Гражданъ до достиженія совершеннолѣтія		—	—	1	5
6. Однодворцевъ до достиженія совершеннолѣтія		—	—	26	50
VI. записанныхъ въ ревизію для счета:					
1. Мѣщанъ-христіанъ		1	—	—	—
2. Отставныхъ солдатъ		197	146	204	101
3. Штатно-служителей при монастыряхъ		128	126	—	—

Примѣчаніе: Сюда не включены войска постоянно и временно-квартирующія, жители, отпускные. Общій итогъ не подведенъ, потому что онъ не можетъ доставить результата

Россіенскій уѣздъ.		Поневѣжскій уѣздъ.		Шавельскій уѣздъ.		Тельшевскій уѣздъ.		Новоалександровскій уѣздъ.		Итого въ Ковенской губерніи.	
Муж.	Жен.	Муж.	Жен.	Муж.	Жен.	Муж.	Жен.	Муж.	Жен.	Муж.	Жен.
271	397	746	864	347	486	1.222	1.640	605	693	4.211	5.305
59	—	168	24	64	18	225	6	91	16	824	74
1	3	5	3	20	—	14	10	—	—	69	26
—	—	—	—	—	—	—	—	11	10	11	10
—	—	—	—	—	—	—	—	—	—	3	4
7	10	121	113	45	34	32	38	342	411	1.563	1.645
223	221	—	—	—	—	—	—	—	—	223	211
—	—	—	—	301	319	—	—	—	—	307	324
29	23	15	7	36	50	178	1.097	3	1	283	1.209
6.380	7.540	10.051	10.388	6.453	7.400	7.097	8.656	1.987	2.005	38.887	42.697
10	17	12	8	—	—	—	—	—	—	30	25
1.058	935	1.392	1.090	643	442	93	108	1.180	974	6.296	4.533
1	—	8	1	3	1	—	—	—	—	33	23
—	—	11	5	32	34	10	21	—	—	68	76
—	—	2	4	5	20	1	4	—	—	14	43
235	287	95	105	193	222	20	23	632	671	2.432	2.527
173	409	19	39	115	262	12	34	99	182	803	1.573
22.219	25.013	29.556	30.932	27.941	30.991	17.015	20.103	27.134	28.466	164.724	178.163
—	—	—	—	—	—	—	—	76	73	76	73
—	—	—	—	—	—	—	—	—	—	—	3
67	66	17	18	14	10	—	—	35	33	142	133
65	93	20	18	54	45	42	42	30	39	214	238
—	—	2	1	—	—	—	—	—	—	58	36
—	—	—	—	—	—	—	—	—	—	1	5
—	—	—	—	—	—	—	—	11	30	37	80
—	—	1	—	—	—	—	—	—	—	2	—
46	2	72	28	105	27	67	43	139	41	830	388
—	—	—	—	—	—	—	—	—	—	128	126

временно-проживающіе въ губерніи, всѣ иностранные подданные, безсрочно и временно-равнаго числу жителей 1857 года.

ВЕДОМОСТЬ

о наличномъ, въ Ковенской губерніи, числѣ жителей по сословіямъ за 1859
(По 10-й

НАЗВАНІЕ СОСТОЯНІЙ.	В ъ у ѣ з			
	Въ Ковенскомъ.		Россіенскомъ.	
	Муж.	Жен.	Муж.	Жен.
СОСТОЯНІЯ, ВХОДЯЩІЯ ВЪ ПЕРЕПИСЬ ДЛЯ ПЛАТЕЖА ПОДАТЕЙ И ПОВИННОСТЕЙ.				
Купцовъ вообще	166	182	200	209
Мѣщанъ-христіанъ	2.313	2.673	515	709
» Евреевъ	5.627	8.285	6.874	10.329
» Карапмовъ	—	—	—	—
Гражданъ на собственныхъ земляхъ	7	9	—	—
» по городамъ осѣдлыхъ	—	—	—	—
» неосѣдлыхъ	38	48	9	11
Крестьянъ: а) въ казенныхъ имѣніяхъ	8.144	8.486	13.708	16.378
» б) въ маіоратныхъ	—	—	4.224	4.995
» в) въ ленныхъ	—	—	—	—
» г) въ поіезуитскихъ	150	149	347	340
» д) въ помѣщичьихъ	11.898	12.454	21.853	24.182
Государственныхъ крестьянъ на собственныхъ земляхъ	5	5	—	—
Дворовыхъ людей: а) въ поіезуитскихъ имѣніяхъ	—	—	14	16
» » б) въ ленныхъ	—	—	—	—
» » в) въ помѣщичьихъ	1.150	1.048	835	800
» » г) у безпомѣстныхъ владѣльцевъ	4	1	—	—
Вольныхъ людей: а) въ ленныхъ имѣніяхъ	—	—	—	—
» » б) въ маіоратныхъ	—	—	209	236
» » в) въ поіезуитскихъ	—	—	23	31
» » г) въ помѣщичьихъ	2.045	2.225	5.000	5.741
» » д) на собственныхъ земляхъ	719	816	8	14
Цыганъ на казенныхъ земляхъ	—	—	—	—
Евресвъ земледѣльцевъ на казенныхъ земляхъ	—	—	—	—
Однодворцевъ на казенныхъ земляхъ	236	280	340	426
» на собственныхъ земляхъ	—	—	—	—
» въ вѣдѣніи земской полиціи	464	626	460	758
Итого	32.966	37.287	54.619	65.175
II. Состоящихъ на льготѣ.				
Купцовъ-христіанъ	1	3	—	—
Мѣщанъ-христіанъ	1.676	1.575	715	733

ВѢДОМОСТЬ

годъ; составлена въ Ковенской Казенной Палатѣ, къ 1-му января 1860 года. ревизіи.)

дахъ и городахъ Ковенской губерніи.											
Вилькомірскомъ.		Поневѣжскомъ.		Шавельскомъ.		Тельшевскомъ.		Новоалександровскомъ.		ИТОГО.	
Муж.	Жен.	Муж.	Жен.	Муж.	Жен.	Муж.	Жен.	Муж.	Жен.	Муж.	Жен.
71	77	106	113	187	185	134	145	49	73	913	984
1.391	1.723	2.291	2.583	1.712	2.038	399	933	2.230	2.656	10.851	13.315
4.071	6.322	4.760	4.677	6.784	9.023	6.311	9.073	2.270	2.917	35.697	50.626
—	—	150	137	—	—	—	—	—	—	150	137
—	—	—	—	—	—	—	—	—	—	7	9
6	10	—	—	6	13	—	—	—	—	12	23
31	65	25	24	76	122	91	157	14	32	284	459
19.632	20.799	13.560	14.317	12.157	13.481	15.845	18.537	13.886	15.529	96.932	107.527
—	—	—	—	—	—	—	—	—	—	4.224	4.995
24	22	—	—	125	137	—	—	23	36	172	195
638	625	554	592	711	776	986	1.257	427	405	3.813	4.144
26.579	27.695	28.806	30.796	27.221	30.030	14.805	17.477	27.256	28.845	158.418	171.479
—	—	—	—	260	301	4	4	—	—	269	310
—	—	—	—	10	15	—	—	1	1	25	32
—	—	—	—	—	—	—	—	8	7	8	7
1.948	1.796	1.509	1.449	567	602	58	80	1.401	1.406	7.468	7.181
12	11	3	2	—	—	—	—	4	2	23	16
2	—	—	—	167	164	—	—	—	—	169	164
—	—	—	—	—	—	—	—	—	—	209	236
14	19	9	12	23	13	105	130	3	5	177	210
1.138	1.050	8.028	8.453	4.206	4.890	7.725	9.520	1.444	1.444	29.586	33.323
73	64	78	63	35	15	33	43	126	128	1.072	1.143
35	44	10	6	24	28	6	6	—	—	75	84
—	—	—	—	—	—	—	—	79	120	79	120
719	783	804	878	430	518	1.195	1.271	655	777	4.379	4.933
14	14	—	—	—	—	—	—	—	—	14	14
1.131	1.266	155	162	270	464	78	100	694	915	3.252	4.291
57.529	62.385	59.848	64.264	54.971	62.815	47.775	58.733	50.570	55.298	358.278	405.957
—	—	—	—	—	—	—	—	—	—	1	3
727	732	1.262	1.342	2.056	2.051	—	—	466	457	6.902	6.890

НАЗВАНІЕ СОСТОЯНІЙ.	Въ уѣздѣ			
	Въ Ковенскомъ.		Россіенскомъ.	
	Муж.	Жен.	Муж.	Жен.
Бывшихъ кантонистовъ: а) при мѣщанахъ-христіанахъ	59	—	24	—
» » б) при еврейскихъ обществахъ	54	—	18	—
» » в) при сельскихъ обществахъ	12	—	10	—
» » г) въ помѣщичьихъ имѣніяхъ	4	—	19	—
» » д) въ поіезуитскихъ	—	—	—	—
» » е) въ маіоратныхъ	—	—	94	—
Гражданъ неосѣдлыхъ, одинокихъ	1	—	—	—
Казенныхъ крестьянъ	—	—	—	—
Однодворцевъ: а) въ вѣдѣніи земской полиціи	17	—	10	—
» б) на казенныхъ земляхъ	5	—	3	—
Евреевъ земледѣльцевъ: а) на казенныхъ земляхъ	—	—	95	101
» » б) на собственныхъ земляхъ	3	2	—	—
» » в) въ поіезуитскихъ имѣніяхъ	—	—	—	—
Итого	1.832	1.580	988	834
ЗАПИСАННЫЕ ВЪ РЕВИЗІИ ДЛЯ ОДНОГО ТОЛЬКО СЧЕТА.				
Священно и церковно-служителей православнаго вѣроисповѣданія	31	20	15	11
Штатно-служителей при монастыряхъ	138	138	8	17
Отставныхъ солдатъ	47	124	51	245
Людей въ служительскихъ должностяхъ	2	—	—	—
Почетныхъ гражданъ	—	—	—	—
Мѣщанъ-христіанъ	—	—	—	—
Итого	218	282	74	273
Всего въ губерніи	35.016	39.149	55.681	66.282

дахъ и городахъ Ковенской губерніи.

Вилькомірскомъ.		Поневѣжскомъ.		Шавельскомъ.		Тельшевскомъ.		Новоалександровскомъ.		ИТОГО.	
Муж.	Жен.	Муж.	Жен.	Муж.	Жен.	Муж.	Жен.	Муж.	Жен.	Муж.	Жен.
35	—	27	—	70	—	15	—	45	—	275	—
13	—	5	—	10	—	10	—	11	—	121	—
72	—	62	—	19	—	30	—	67	—	272	—
109	—	157	—	29	—	40	—	99	—	457	—
—	—	2	—	—	—	3	—	2	—	7	—
—	—	—	—	—	—	—	—	—	—	94	—
—	—	—	—	—	—	—	—	—	—	1	—
3	1	2	3	—	—	—	—	2	3	7	7
38	—	1	—	2	—	2	3	—	—	70	3
8	—	12	—	—	—	—	—	1	1	29	1
—	—	28	29	67	58	61	40	194	217	445	445
3	4	—	—	—	—	—	—	11	9	17	15
—	—	—	—	—	—	6	8	—	—	6	8
1.008	737	1.558	1.374	2.253	2.109	167	51	898	687	8.704	7.372
18	20	15	10	14	9	6	7	27	31	126	108
9	3	—	—	—	—	—	—	—	—	155	158
149	384	150	563	58	201	70	283	128	338	653	2.138
—	—	—	—	—	—	—	—	1	—	3	—
2	2	—	—	—	—	—	—	—	—	2	2
—	—	—	—	—	—	—	—	1	—	1	—
178	409	165	573	72	210	76	290	157	369	940	2.406
58.715	63.531	61.571	66.211	57.296	65.134	48.018	59.074	51.625	56.354	367.922	415.735

в) По вѣроисповѣданіямъ (табл. А).

Жители Ковенской губерніи, въ 1857 году, по вѣроисповѣданіямъ, состояли въ слѣдующемъ числѣ (1).

Вѣроисповѣданія.	Мужеск.	Женск.	Обоего.
Православныхъ . .	6.008	2.746	8.754 (2).
Раскольниковъ . . .	7.395	7.378	14.773
Римско-католиковъ .	391.167	401.440	792.607
Лютеранъ	14.235	16.044	30.279
Реформатовъ. . . .	4.031	4.055	8.086
Англиканъ	10	5	15 (3).
Евреевъ	53.927	60.259	114.186
Караимовъ	134	117	251
Магометанъ . . .	221	197	418
Всего въ губерніи:	477.128	492.241	969.369

Такимъ-образомъ, римско-католики составляютъ болѣе $^3/_4$, а православные едва $^1/_{111}$ долю всего населенія губерніи.

Отношенія послѣдователей разныхъ религій къ общему числу жителей слѣдующія:

	На 100 жит. об. п. всего населенія приходится:
Православныхъ	0,90
Раскольниковъ	1,54
Католиковъ	81,76
Лютеранъ	3,12
Реформатовъ	0,83
Англиканъ	0,0015
Евреевъ	11,77
Караимовъ	0,25
Магометанъ	0,43

Итакъ, наибо́льшую часть населенія составляютъ католики 81,76 процента, потомъ Евреи 11,77; православныхъ только 0,90%, менѣе чѣмъ рас-

(1) Исчисленіе православныхъ сдѣлано по свѣдѣн. отъ благочинныхъ; прочихъ христіан. вѣроисповѣданій по свѣдѣн. отъ консисторій; остальныя числа заимствованы изъ таблицъ Статистическаго комитета, представленныхъ въ Министерство Внутр. Дѣлъ, съ нѣкоторыми измѣненіями; Караимы—по 9-й ревизіи.

(2) Въ православномъ исповѣданіи показана несоразмѣрная разница между полами; оттого что въ числѣ прихожанъ находится много мѣстныхъ военнослужащихъ неженатыхъ.

(3) Великобританскіе подданные.

ТАБЛИЦА А.

Прилож. къ стр. 304.

О числѣ жителей Ковенской губерніи, въ 1857 году, *по вѣроисповѣданіямъ.*

ВѢРОИСПОВѢДАНІЯ.	Губернскій городъ Ковно.		Ковенскій уѣздъ.			Уѣздный городъ Вилькомиръ.		Вилькомірскій уѣздъ.			Уѣздный городъ Новоалександровскъ.		Новоалександровскій уѣздъ.			Уѣздный городъ Поневѣжъ.		Поневѣжскій уѣздъ.			Уѣздный городъ Шавли.		Шавельскій уѣздъ.			Уѣздный городъ Тельши.		Тельшевскій уѣздъ.			Уѣздный городъ Россіены.		Россіенскій уѣздъ.			Итого въ городахъ.		Итого въ уѣздахъ.		Всего въ губерніи.		
	Муж.	Жен.	Муж.	Жен.	Семействъ въ городѣ и уѣздѣ.	Муж.	Жен.	Муж.	Жен.	Семействъ въ городѣ и уѣздѣ.	Муж.	Жен.	Муж.	Жен.	Семействъ въ городѣ и уѣздѣ.	Муж.	Жен.	Муж.	Жен.	Семействъ въ городѣ и уѣздѣ.	Муж.	Жен.	Муж.	Жен.	Семействъ въ городѣ и уѣздѣ.	Муж.	Жен.	Муж.	Жен.	Семействъ въ городѣ и уѣздѣ.	Муж.	Жен.	Муж.	Жен.	Семействъ въ городѣ и уѣздѣ.									
Православнаго	1.450	357	405	361	639	245	78	429	413	286	291	113	808	604	302	193	60	180	142	144	232	60	85	74	112	265	52	302	69	98	257	85	866	278	319	2.933	805	3.075	1.941	6.008	2.746	1.900
Раскольниковъ безпоповщинской секты	52	48	1.112	1.011	555	92	99	2.363	2.370	1.231	59	60	3.575	3.650	1.835	24	32	118	108	70	—	—	—	—	—	—	—	—	—	—	—	—	—	—	—	227	239	7.168	7.139	7.395	7.378	3.691
Римско-католиковъ	4.266	3.595	46.280	43.865	11.763	863	980	61.438	60.126	13 443	1.025	1.005	56.638	52.299	9.636	845	912	44.518	48.291	14.521	762	862	59.584	65.440	14.115	786	843	53.574	59.309	14.635	1.914	1.260	58.674	62.653	16.151	10.461	9.457	380.706	391.983	391.167	401.440	94.264
Евангелическо - лютеранскаго	302	314	614	643	467	22	19	35	42	29	3	2	—	—	1	117	110	3.506	4.717	2.084	69	74	3.242	3.348	1.681	27	43	1.121	1.322	616	—	—	5.177	5.410	2.643	540	562	13.695	15.482	14.235	16.044	7.521
Евангелическо - реформатскаго	—	—	55	60	28	1	—	7	14	6	—	2	1.204	1.154	227	1	1	2.646	2.720	1.150	—	—	—	—	—	—	—	—	—	—	—	—	117	104	48	2	3	4.029	4.052	4.031	4.055	1.459
Англиканскаго	—	—	—	—	—	—	—	—	—	—	—	—	—	—	—	—	—	1	1	—	—	—	—	—	—	6	3	—	—	2	—	—	3	1	1	6	3	4	2	10	5	3
Еврейскаго	6.260	6.114	4.893	5.338	3.889	1.814	2.551	4.051	4.609	3.183	460	449	3.013	3.246	2.183	1.695	1.871	3.600	3.915	2.292	1.575	1.920	8.660	9.290	4.488	1.596	1.613	5.949	7.342	3.116	2.355	2.645	8.006	9.356	4.442	15.755	17.163	38.172	43.096	53.927	60.259	23.593
Караимскаго	1	—	—	—	—	4	2	6	5	3	—	—	2	1	1	24	23	94	85	52	3	1	—	—	1	—	—	—	—	—	—	—	—	—	—	32	26	102	91	134	117	57
Магометанскаго	116	94	—	—	52	—	—	7	6	3	—	—	98	97	32	—	—	—	—	—	—	—	—	—	—	—	—	—	—	—	—	—	—	—	116	94	105	103	221	197	87
Итого	12.447	10.522	53.359	51.278	17.393	3.041	3.729	68.336	67.585	18.184	1.838	1.631	65.338	61.051	14.217	2.899	3 009	54.663	59.979	20.313	2.641	2.917	71.571	78.152	20.397	2.680	2554	60.946	68.042	18.467	4.526	3.990	72.843	77.802	23.604	30.072	28.352	447.056	463.889	477.128	492.241	132.575
Всего вообще въ уѣздахъ	—	—	65.806	61.800	—	—	—	71.377	71.314	—	—	—	67.176	62.682	—	—	—	57.562	62.988	—	—	—	74.212	81.069	—	—	—	63.626	70.596	—	—	—	77.369	81.792	—	—	—	—	—	—	—	—	—

кольниковъ 0,64 процентами; меньшинство составляютъ магометане, караимы и англикане.

Въ отношеніи къ числу православныхъ, прочія исповѣданія находятся въ такомъ порядкѣ:

	На 1 православнаго приходится:
Римско-католиковъ	90,5
Евреевъ	13,0
Лютеранъ	3,4
Раскольниковъ	1,6
Реформатовъ	0,9
Магометанъ	0,04
Караимовъ	0,02

При опредѣленіи населенности губерніи послѣдователями разныхъ вѣроисповѣданій, необходимо принять въ соображеніе тѣ пространства, на которыхъ они живутъ. Православные, католики, лютеране и Евреи разсѣяны по всѣмъ уѣздамъ, а потому представимъ отношеніе ихъ числительности ко всему пространству губерніи.

	На 1 квадр. версту всего простр. губерніи приходится:
Православныхъ	0,23
Римско-католиковъ	21,33
Лютеранъ	0,81
Евреевъ	3,07

Принимая въ соображеніе, что общая населенность губерніи есть 26,09 жит. об. п. на 1 квадр. версту, выходитъ, что при равномѣрномъ распредѣленіи послѣдователей разныхъ религій, прійдется на 1 квадр. верстѣ 21,33 католиковъ, 3,07 Евреевъ и только 1,69 православныхъ, раскольниковъ, лютеранъ, реформатовъ, англиканъ, караимовъ и магометанъ. Вообще, 1 православный приходится на 4,24 кв. версты всего пространства губерніи.

Для опредѣленія населенности прочими вѣроисповѣданіями въ соотвѣтственныхъ частяхъ губерніи, представимъ, предварительно, раздѣленіе общаго числа жителей, по вѣроисповѣданіямъ, по уѣздамъ (таблица А).

Ковенскій уѣздъ:

	Муж.	Жен.	Об. п.
Православныхъ	1.855	718	2.573
Реформатовъ	1.164	1,059	2.223

	Муж.	Жен.	Обоего.
Римско-католиковъ. . .	50.546	47.460	98.006
Лютеранъ	916	957	1.873
Реформатовъ.	55	60	115
Евреевъ	11.153	11.452	22.605
Караимовъ	1	»	1
Магометанъ	116	94	210
Всего:	65.806	61.800	127.606

Вилькомірскій уѣздъ:

Православныхъ	674	491	1.165
Раскольниковъ	2.455	2.469	4.924
Римско-католиковъ . . .	62.301	61.106	123.407
Лютеранъ	57	61	118
Реформатовъ	8	14	22
Евреевъ	5.865	7160	13.025
Караимовъ	10	7	17
Магометанъ	7	6	13
Всего:	71.377	71.314	142.691

Новоалександровскій уѣздъ:

Православныхъ	1.099	717	1.816
Раскольниковъ	3.634	3.710	37.344
Римско-католиковъ. . .	57.663	53.304	110.967
Лютеранъ	3	2	5
Реформатовъ	1.204	1.156	2.360
Евреевъ	3.473	3.695	7.168
Караимовъ	2	1	3
Магометанъ	98	97	195
Всего:	67.176	62.682	129.858

Поневѣжскій уѣздъ:

Православныхъ	373	202	575
Раскольниковъ	142	140	282
Римско-католиковъ . .	45.363	49.203	94.566
Лютеранъ	3.623	4.827	8.450
Реформатовъ	2.647	2.721	5.368
Англиканъ	1	1	2

Евреевъ	5.295	5.786	11.081
Караимовъ	118	108	226
Всего:	57.562	62.988	120.550

Шавельскій уѣздъ:

Православныхъ	317	134	451
Римско-католиковъ . . .	60.346	66.302	126.648
Лютеранъ	3.311	3.422	6.733
Евреевъ	10.235	11.210	21.445
Караимовъ	3	1	4
Всего:	74.212	81.069	155.281

Тельшевскій уѣздъ:

Православныхъ	567	121	688
Римско-католиковъ . .	54.360	60.152	114.512
Лютеранъ	1.148	1.365	2.513
Англиканъ	6	3	9
Евреевъ	7.545	8.955	16.500
Всего:	63.626	70.596	134.222

Россіенскій уѣздъ:

Православныхъ . . .	1.123	363	1.486
Римско-католиковъ . .	60.588	63.913	124.501
Лютеранъ	5.177	5.410	10.587
Реформатовъ	117	104	221
Англиканъ	3	1	4
Евреевъ	10.361	12.001	22.362
Всего:	77.369	81.792	159.161.

По людности (population absolue), *maximum* послѣдователей каждаго вѣроисповѣданія находится:

			Об. п.
Православныхъ	въ Ковенскомъ	уѣздѣ . . .	2.573
Раскольниковъ	» Новоалександровскомъ	» . . .	7.344
Римско-католик.	» Шавельскомъ	» . . .	126.648
Лютеранъ	» Россіенскомъ	» . . .	10.587
Реформатовъ	» Поневѣжскомъ	» . . .	5.368
Евреевъ	» Ковенскомъ	» . . .	22.605

Караимовъ	» Поневѣжскомъ	»	226
Магометанъ	» Ковенскомъ	»	210

По степенямъ населенности (population relative) жители въ уѣздахъ слѣдуютъ, по вѣроисповѣданіямъ, въ такомъ порядкѣ:

На 1 квадр. версту пространства каждаго уѣзда приходится:

	Въ уѣздахъ:						
	Ковенскомъ.	Вилькомірскомъ.	Новоалександровскомъ.	Поневѣжскомъ.	Шавельскомъ.	Тельшевскомъ.	Россіенскомъ.
Римско-католиковъ	25,1	23,9	19,1	18,2	19,5	23,9	21,2
Евреевъ . . .	5,8	2,5	1,2	2,1	3,3	3,2	3,8
Лютеранъ. . .	0,4	0,02	0,0008	1,6	1,0	0,5	1,8
Раскольниковъ .	0,5	0,9	0,6	0,05	»	»	»
Православныхъ .	0,6	0,2	0,3	0,1	0,06	0,1	0,2
Реформатовъ .	0,02	0,004	0,4	1,0	»	»	0,03
Магометанъ . .	0,05	0,002	0,03	»	»	»	»
Караимовъ . .	0,0002	0,003	0,0005	0,04	0,0006	»	»
Англиканъ . .	»	»	»	»	»	0,0001	0,0006

Итакъ, главную населенность всѣхъ уѣздовъ, и въ особенности Ковенскаго, составляютъ жители римско-католическаго исповѣданія, а также Евреи. Лютеранское населеніе значительнѣйшее въ уѣздахъ Поневѣжскомъ, Шавельскомъ и Россіенскомъ; раскольники живутъ только въ уѣздахъ Ковенскомъ, Вилькомірскомъ, Новоалександровскомъ и Поневѣжскомъ; хотя самое большое число ихъ находится въ Новоалександровскомъ уѣздѣ, но относительная, наибольшая населенность—въ Вилькомірскомъ. Православное населеніе, при незначительности своей, гуще въ Ковенскомъ уѣздѣ, а рѣже въ Поневѣжскомъ и Тельшевскомъ. Въ плотности населенія губерніи,—реформаты занимаютъ четвертое мѣсто, въ Поневѣжскомъ уѣздѣ; ихъ вовсе нѣтъ въ Шавельскомъ и Тельшевскомъ уѣздахъ.

Относительное число послѣдователей прочихъ религій весьма незначительно.

Абсолютное число православныхъ въ десятилѣтній періодъ съ 1848 по 1857-й годъ включит., по годамъ, было слѣдующее (1):

(1) По свѣд. Литовской Духовной Консисторіи.

ТАБЛИЦА Б.

Прилож. къ стр. 309.

О числѣ жителей Ковенской губерніи, въ 1857 году, по племенамъ, народамъ и вѣроисповѣданіямъ.

Племена и народы ихъ составляющіе.	Вѣроисповѣданія.	Номера.	Ковенскій уѣздъ.			Вилькомірскій уѣздъ.			Новоалександровскій уѣздъ.			Поневѣжскій уѣздъ.			Шавельскій уѣздъ.			Тельшевскій уѣздъ.			Россіенскій уѣздъ.			Всего въ Ковенской губерніи.			Номера.
			Муж.	Жен.	Сем.	Муж.	Жен.	Сем.	Муж.	Жен.	Сем.	Муж.	Жен.	Сем.	Муж.	Жен.	Сем.	Муж	Жен.	Сем.	Муж.	Жен.	Сем	Муж.	Жен.	Сем.	
СЛАВЯНСКОЕ ПЛЕМЯ:																										
Великороссіяне	Православные	1	1.670	604	570	585	430	249	511	350	152	346	198	138	315	133	111	547	109	90	616	146	146	4.590	1.970	1.456	1
	Раскольн. безпопов.	2	1.164	1.059	555	2.455	2.469	1.231	3.634	3.710	1.835	142	140	70	—	—	—	—	—	—	—	—	—	7.395	7.378	3.691	2
	Римско-католики	3	134	109	20	—	—	—	—	—	—	—	—	—	—	—	—	1	2	1	8	3	1	143	114	22	3
Малороссіяне	Православные	4	36	10	7	2	2	1	—	—	—	2	—	—	—	—	—	9	6	3	314	45	4	363	63	56	4
Бѣлоруссы	Православные	5	7	2	2	—	—	—	450	243	118	—	—	—	—	—	—	—	—	—	9	4	3	466	249	123	5
	Католики	6	—	—	—	—	—	—	11	4	2	—	—	—	1	2	1	—	—	—	—	—	—	12	6	3	6
Поляки	Православные	7	—	—	—	—	—	—	14	11	5	—	—	—	—	—	—	—	—	—	40	43	30	54	54	35	7
	Католики	8	5.975	4.988	907	1.638	1.258	236	43	22	8	1.343	1.488	451	606	635	169	1.773	1.974	473	3.478	4.113	778	14.856	14.478	3.022	8
	Реформаты	9	30	35	16	8	14	6	6	4	2	77	69	33	—	—	—	—	—	—	39	30	17	160	152	74	9
Моравы	Католики	10	—	—	—	—	—	—	—	—	—	—	—	—	—	—	—	2	1	1	—	—	—	2	1	1	10
ТЕВТОНСКОЕ ПЛЕМЯ:																										
Нѣмцы	Православные	11	3	—	1	—	—	—	—	—	—	—	—	—	—	—	—	—	—	—	59	54	38	62	54	39	11
(Русскіе подданные, Пруссаки, Австрійцы, Баварцы, Саксонцы и пр.).	Католики	12	348	279	61	17	26	7	1	3	1	14	12	5	21	20	8	171	207	64	560	656	217	1.132	1.203	363	12
	Лютеране	13	912	955	465	57	61	29	3	2	1	732	1.008	407	291	322	151	528	486	253	3.041	3.244	1.568	5.564	6.078	2.874	13
	Реформаты	14	25	25	12	—	—	—	1	—	—	5	—	—	—	—	—	—	—	—	78	74	31	109	99	43	14
Датчане	Лютеране	15	—	—	—	—	—	—	—	—	—	5	4	2	—	—	—	1	2	1	—	—	—	6	6	3	15
Шведы	Лютеране	16	2	1	1	—	—	—	—	—	—	—	—	—	—	—	—	1	2	1	2	2	1	5	5	3	16
Англичане	Англикане	17	—	—	—	—	—	—	—	—	—	1	1	—	—	—	—	6	3	2	3	1	1	10	5	3	17
Бельгійцы	Католики	18	—	—	—	—	—	—	—	—	—	—	—	—	—	—	—	—	—	—	5	4	2	5	4	2	18
Голландцы	Лютеране	19	—	—	—	—	—	—	—	—	—	—	—	—	—	—	—	1	—	—	—	—	—	1	—	—	19
ЛИТОВСКОЕ ПЛЕМЯ:																										
Литовцы	Православные	20	111	87	49	84	58	35	122	112	27	19	4	4	2	1	1	11	6	5	12	8	5	361	276	126	20
	Католики	21	13.501	13.621	3.377	60.612	59.794	13.186	57.576	53.240	9.613	32.259	35.730	11.206	8.130	8.750	775	12	10	4	349	497	138	172.439	171.642	38.299	21
	Лютеране	22	—	—	—	—	—	—	—	—	—	15	5	5	—	—	—	—	—	—	—	—	—	15	5	5	22
	Реформаты	23	—	—	—	—	—	—	1.176	1.130	214	2.469	2.553	1.069	—	—	—	—	—	—	—	—	—	3.645	3.683	1.283	23
Жмудины	Православные	24	1	3	1	—	—	—	—	—	—	—	—	—	—	—	—	—	—	—	39	41	39	40	44	40	24
	Католики	25	30.582	28.455	7.395	11	6	6	—	—	—	11.036	11.248	2.701	51.011	56.414	12.969	52.366	57.938	14.083	56.159	58.617	15.007	201.165	212.678	52.161	25
	Лютеране	26	—	—	—	—	—	—	—	—	—	—	—	—	—	—	—	279	320	125	2.134	2.164	1.074	2.413	2.484	1.199	26
	Православные	27	1	1	1	—	—	—	—	—	—	—	—	—	—	—	—	—	—	—	1	2	1	2	4	2	27
Латыши	Католики	28	—	—	—	—	—	—	2	1	1	702	717	156	549	444	180	15	15	6	—	—	—	1.268	1.177	343	28
	Лютеране	29	2	1	1	—	—	—	—	—	—	2.871	3.810	1.670	3.020	3.100	1.530	338	555	236	—	—	—	6.231	7.466	3.437	29
	Реформаты	30	—	—	—	—	—	—	21	22	11	96	99	48	—	—	—	—	—	—	—	—	—	117	121	59	30
РОМАНСКОЕ:																										
Французы	Католики	31	1	2	—	1	1	1	—	—	—	1	3	—	—	—	—	2	—	—	2	1	—	7	7	1	31
Тосканцы	Католики	32	1	2	1	1	—	—	—	—	—	—	—	—	—	—	—	—	—	—	—	—	—	2	2	1	32
ГРЕЧЕСКОЕ:																										
Греки	Православные	33	1	2	1	—	—	—	—	—	—	—	—	—	—	—	—	—	—	—	4	5	3	5	7	3	33
ФИНСКОЕ:																										
Финны	Православные	34	1	—	—	—	—	—	—	—	—	—	—	—	—	—	—	—	—	—	—	—	—	1	—	—	34
Венгерцы	Католики	35	—	—	—	—	—	—	—	—	—	—	—	—	—	—	—	—	—	—	1	4	1	1	4	1	35
ИНДІЙСКОЕ:																										
Цыгане	Православные	36	1	—	—	1	—	—	—	—	—	4	—	1	—	—	—	—	—	—	2	1	1	8	1	2	36
	Католики	37	—	—	—	16	16	4	27	33	10	5	4	1	25	35	12	—	—	—	2	2	1	75	90	28	37
КАВКАЗСКОЕ:																										
Черкессы	Православные	38	—	—	—	1	—	—	—	—	—	—	—	—	—	—	—	—	—	—	—	—	—	1	—	—	38
ТУРЕЦКО-ТАТАРСКОЕ:																										
Татары	Православные	39	3	4	2	—	—	—	—	—	—	—	—	—	—	—	—	—	—	—	8	1	2	11	5	4	39
	Католики	40	2	1	1	—	—	—	—	—	—	—	—	—	—	—	—	—	—	—	—	—	—	2	1	1	40
	Магом.-Сунниты	41	116	94	52	7	6	3	98	97	32	—	—	—	—	—	—	—	—	—	—	—	—	221	197	87	41
ЕВРЕЙСКОЕ ПЛЕМЯ:																										
Евреи	Православные	42	20	5	5	1	1	1	2	—	—	2	—	1	—	—	—	—	—	—	19	13	7	44	19	14	42
	Католики	43	2	3	1	5	5	3	3	1	1	3	1	1	3	2	1	18	5	3	24	16	6	58	33	16	43
	Талмудисты	44	10.853	11.202	3.779	5.668	6.970	3.106	3.373	3.600	2.144	4.895	5.386	2.132	10.205	11.180	4.476	7.545	8.955	3.116	10.351	11.991	4.438	52.890	59.284	23.191	44
	Хассидимы	45	300	250	110	197	190	77	100	95	39	400	400	160	30	30	12	—	—	—	10	10	4	1.037	975	402	45
Караимы	Караимскаго	46	1	—	—	10	7	3	2	1	1	118	108	52	3	1	1	—	—	—	—	—	—	134	117	57	46
	ВСЕГО	—	65.806	61.800	17.393	71.377	71.314	18.184	67176	62.682	14.217	57.562	62.988	20.313	74.212	81.069	20.397	63.626	70.596	18.467	77.369	81.792	23.604	477.128	492.241	132.575	—

Годы:	Муж. п.	Жен. п.
1848	5.547	2.551
1849	5.627	2.510
1850	5.807	2.584
1851	5.739	2.549
1852	5.684	2.614
1853	5.793	2.575
1854	5.734	2.704
1855	5.724	2.722
1856	6.024	2.711
1857	6.008	2.746 (1)

г) Исчисленіе лицъ по племенамъ, сравнительно съ занимаемымъ пространствомъ (2).

Основу населенія Ковенской губерніи искони составляло литовское племя; впослѣдствіи, переселились сюда другія племена: славянское, тевтонское, еврейское. Явилось разнообразіе въ народонаселеніи, котораго разнохарактерность увеличилась еще болѣе со времени распространенія въ этой губерніи нѣсколькихъ вѣроисповѣданій.

Племена, обитающія въ Ковенской губерніи находились, въ 1857 г., въ слѣдующемъ числѣ (табл. Б.) (3):

Племена.	Мужес.	Женск.	Обоего п.
1. Литовское . . .	387.696	399.580	787.276
2. Славянское . . .	28.041	24.465	52.506
3. Тевтонское . .	6.894	7.454	14.348
4. Романское . .	9	9	18
5. Греческое . .	5	7	12
6. Финское . . .	2	4	6
7. Индійское (Цыганы)	83	91	174
8. Кавказское . .	1	»	1
9. Турецко-татарское	234	203	437
10. Еврейское . . .	54.163	60.428	114.591
Всего въ губерніи:	477.128	492.241	969.369

(1) По свѣд. благочинныхъ за 1857 годъ.

(2) Исчисленіе христіанскихъ вѣроисповѣданій сдѣлано по свѣдѣніямъ, за 1857 годъ, доставленнымъ мѣстнымъ приходскимъ духовенствомъ, которыя были разсмотрѣны въ Департаментѣ Генеральнаго Штаба; число Евреевъ заимствовано изъ таблицъ Статистическаго комитета за 1857 годъ, представленныхъ въ Министерство Внутреннихъ Дѣлъ. Татары-магометане — по исчисленію земской полиціи.

(3) Названіе племенъ и распредѣленіе по нимъ народовъ, заимствовано изъ Географическаго Вѣстника, 1852 г., кн. III, стр. 11—12.

Такимъ-образомъ, 10 племенъ составляютъ населеніе Ковенской губерніи.

Вообще, въ отношеніи къ общему числу жителей губерніи, племена находятся въ слѣдующемъ отношеніи:

	На 100 жит. об. пола всего народонаселенія приходится:
Литовскаго племени	81,21
Еврейскаго »	11,82
Славянскаго »	5,27
Тевтонскаго »	1,48
Турецко-татарскаго	0,045
Цыганъ	0,017
Романскаго »	0,0018
Греческаго »	0,0012
Финскаго »	0,0006

Откуда также видно, что господствующее населеніе Ковенской губерніи принадлежитъ литовскому племени, которое составляетъ 81,21 процентъ всего числа жителей; затѣмъ многочисленнѣе еврейское. Славянское занимаетъ третье мѣсто. Тевтонское, хотя и менѣе значительно вышеупомянутыхъ, но также разсѣяно во всѣхъ частяхъ губерніи. Остальныя племена, въ маломъ количествѣ, находятся только въ нѣкоторыхъ уѣздахъ.

Число женскаго пола превышаетъ мужескій въ племенахъ: литовскомъ, тевтонскомъ, греческомъ, цыганскомъ, турецко-татарскомъ и еврейскомъ. Число мужескаго пола преобладаетъ только въ славянскомъ племени, гдѣ въ число жителей включены и мѣстныя войска, постоянно квартирующія въ губерніи.

Численныя отношенія между полами въ этихъ племенахъ слѣдующія:

	На 100 мужчинъ каждаго племени приходится женщинъ:
Литовскаго племени	103,0
Еврейскаго »	111,5
Тевтонскаго »	108,1
Славянскаго »	87,2 или на 100 женщ. приход. 114,6 муж.

Отсюда видно, что наибольшая несоразмѣрность между полами встрѣчается въ славянскомъ и еврейскомъ племенахъ.

Для опредѣленія плотности населенія всей губерніи племенами, необходимо опредѣлить первоначально населенность главнѣйшихъ племенъ, живущихъ на всей ея территоріи; прочія племена обитаютъ малыми частями только въ нѣкоторыхъ мѣстахъ; а потому ихъ относительная населенность означится при исчисленіи разныхъ народовъ.

	На 1 квадр. милю всего пространства губерніи приход.:	на 1 квадр. версту всего пространства губерніи приход.:
Литовскаго племени	1038,47	21,19
Славянскаго »	69,39	1,41
Тевтонскаго »	18,92	0,38
Еврейскаго »	151,15	3,06

Итакъ, Ковенская губернія наиболѣе населена племенами литовскимъ и еврейскимъ; славянское племя занимаетъ третье и тевтонское четвертое мѣсто въ густотѣ населенія губерніи.

Литовское племя въ Ковенской губерніи заключаетъ всѣхъ трехъ своихъ представителей: Жмудиновъ, Литовцевъ и Латышей. Жмудь занимаетъ уѣзды: Россіенскій, Тельшевскій, Шавельскій и части Поневежскаго и Ковенскаго, по р. Невяжу; Литва обитаетъ въ остальной, восточной половинѣ губерніи; Латыши — въ уѣздахъ Поневежскомъ, Шавельскомъ и Тельшевскомъ.

Изъ народовъ, принадлежащихъ *славянскому* племени, въ Ковенскую губернію зашли: Великороссіяне, Бѣлоруссы, Малороссіяне, Поляки и три Морава въ Тельшевскомъ уѣздѣ. Великороссіяне и Поляки находятся во всѣхъ уѣздахъ, Малороссіяне—въ уѣздахъ: Ковенскомъ, Вилькомірскомъ, Тельшевскомъ и Россіенскомъ, Бѣлоруссы—въ Новоалександровскомъ.

Тевтонское племя имѣетъ разнообразныхъ представителей: Нѣмцевъ,—русскихъ подданныхъ,—Пруссаковъ, Австрійцевъ, Баварцевъ, Саксонцевъ, Ганноверцевъ, Виртембергцевъ, Баденцевъ и др.; а также, Датчанъ, Англичанъ, Шведовъ и Бельгійцевъ, разсѣянныхъ почти по всей территоріи губерніи.

Изъ племени *романскаго* находится нѣсколько Французовъ и Тосканцевъ.

Изъ *греческаго*—нѣсколько Грековъ, въ уѣздахъ Ковенскомъ и Россіенскомъ. Къ *финскому* принадлежатъ: одинъ Финнъ въ Ковенскомъ уѣздѣ и пять Венгерцевъ въ Россіенскомъ. *Цыгане*—встрѣчаются въ уѣздахъ Вилькомірскомъ, Новоалександровскомъ, Поневежскомъ, Шавельскомъ и Россіенскомъ; *Татары*—въ Ковенскомъ, Вилькомірскомъ и Новоалександровскомъ. *Евреи*—повсемѣстно, преимущественно въ городахъ и мѣстечкахъ.

Табл. Б. представляетъ полное численное распредѣленіе племенъ и народовъ, ихъ составляющихъ, по уѣздамъ, съ показаніемъ исповѣдываемой ими религіи. Здѣсь представимъ числительность народовъ по племенамъ безъ различія вѣроисповѣданій.

Литовское племя:

	муж.	жен.	обоего п.
Жмудины	203.618	215.206	418.824
Литовцы	176.460	175.606	352.066
Латыши	7.618	8.768	16.386
Итого	387.696	399.580	787.276

Славянское племя:

Великороссіяне	12.128	9.462	21.590
Бѣлоруссы	478	255	733
Малороссіяне	363	63	426
Поляки	15.070	14.684	29.754
Моравы	2	1	3
Итого	28.041	24.465	52.506

Тевтонское племя (1):

Нѣмцы (2)	6.867	7.434	14.301
Датчане	6	6	12
Шведы	5	5	10
Англичане	10	5	15
Бельгійцы	5	4	9
Голландцы	1	»	1
Итого	6.894	7.454	14.348

Романское племя:

Французы (3)	7	7	14
Тосканцы	2	2	4
Итого	9	9	18

(1) Въ составъ этого племени входятъ большею частію иностранцы.

(2) Сюда включены Нѣмцы—русскіе подданные, а также Прусаки, Австрійцы, Баварцы, Саксонцы, Ганноверцы, Виртембергцы, Баденцы и др.

(3) Малое число Французовъ въ Ковенской губерніи показано по свѣдѣніямъ за 1857 годъ; въ настоящее время ихъ несравненно болѣе, по случаю устройства желѣзныхъ дорогъ.

Греческое племя:			
Греки	5	7	12
Финское племя:			
Финны	1	»	1
Венгерцы	1	4	5
Итого	2	4	6
Индійское племя:			
Цыгане	83	91	174
Кавказское племя:			
Черкесы	1	»	1
Турецко-татарское племя:			
Татары	234	203	437
Еврейское племя:			
Евреи [1]	54.029	60.311	114.340
Караимы	134	117	251
Итого	54.163	60.428	114.591
Всего жителей въ губерніи	477.128	492.241	969.369 [2].

По людности первое мѣсто занимаетъ Жмудь (418.824 д. об. п.), въ которой преобладаетъ женскій полъ: на 100 мужчинъ приходится 105,6 женщинъ. Въ Литвѣ, многочисленнѣйшей послѣ Жмуди, больше мужескаго пола; такъ, на 100 мужчинъ приходится только 99,5 женщинъ. Третья отрасль литовскаго племени — Латыши, малочисленнѣе двухъ первыхъ (16.386 д. об. п.); она составляетъ только 2,2 процента всего племени; тогда какъ Жмудь 53,1, а Литва 44,7 %.

Въ отношеніи къ общему числу жителей обоего пола Ковенской губерніи, Жмудь составляетъ 43,2, а Литва 36,2 процентовъ; значитъ остальные народы, обитающіе въ Ковенской губерніи, составляютъ только 20,6 процентовъ всего населенія. Если исключить отсюда 11,8 % еврейскаго

(1) Въ томъ числѣ Евреевъ-христіанъ: 102 м. 52 ж. 154 об. п.

(2) Сюда не были включены временно-квартирующія войска.

племени; то на долю прочихъ жителей останется только 8,8 % всего населенія губерніи.

Итакъ, несмотря на разнообразіе племенъ и народовъ, населяющихъ Ковенскую губернію, несмотря на разность религій, ими исповѣдываемыхъ, въ ней много единства въ многочисленности литовскаго племени и въ преобладаніи римско-католическаго вѣроисповѣданія.

Въ славянскомъ племени Русскіе составляютъ 43,3 процента, а Поляки 56,6. Вообще, на одного Русскаго приходится 42,6 обоего пола всѣхъ жителей Ковенской губерніи; 34,6 литовскаго племени и 0,6 тевтонскаго.

Въ тевтонскомъ племени Нѣмцы вообще составляютъ 99,6 процента; значитъ остальные народы—только 0,4 % жителей обоего пола этого племени.

Религія, исповѣдываемая различными народами, оказываетъ на нихъ болѣе вліянія нежели единоплеменность; а потому, сгруппируемъ народовъ Ковенской губерніи по вѣроисповѣданіямъ (табл. Б); откуда увидимъ разнообразіе послѣдователей каждой религіи.

I. Православнаго вѣроисповѣданія:

	Муж.	Жен.	Об. пола.
Великороссіяне	4.590	1.970	6.560
Бѣлоруссы	466	249	715
Малороссіяне	363	63	426
Греки	5	7	12
Поляки	54	54	108
Литовцы	361	276	637
Жмудины	40	44	84
Латыши	2	4	6
Нѣмцы	62	54	116
Финны	1	»	1
Цыгане	8	1	9
Татары	11	5	16
Евреи	44	19	63
Черкесы	1	»	1
Итого	6.008	2.746	8.754

II. Раскольники Безпоповщинской секты.

Великороссіяне	7.395	7.378	14.773

III. Римско-католическаго вѣроисповѣданія:

	Муж.	Жен.	Об. пола.
Великороссіяне . . .	143	114	257
Бѣлоруссы	12	6	18
Поляки	14.856	14.478	29.334
Моравы	2	1	3
Французы	7	7	14
Тосканцы	2	2	4
Литовцы	172.439	171.642	344.081
Жмудины	201.165	212.678	413.843
Латыши	1.268	1.177	2.445
Нѣмцы	1.132	1.203	2.335
Бельгійцы	5	4	9
Венгерцы	1	4	5
Цыгане	75	90	165
Евреи	58	33	91
Татары	2	1	3
Итого . . .	391.167	401.440	792.607

IV. Евангелическо-лютеранскаго вѣроисповѣданія.

Нѣмцы	5.564	6.078	11.642
Датчане	6	6	12
Шведы	5	5	10
Голландцы	1	»	1
Литовцы	15	5	20
Жмудины (1)	2.413	2.484	4.897
Латыши	6.231	7.466	13.697
Итого . . .	14.235	16.044	30.279

V. Евангелическо-реформатскаго вѣроисповѣданія:

Поляки	160	152	312
Нѣмцы	109	99	208

(1) Курляндская Лютеранская Консисторія, въ вѣдѣніи которой состоятъ и ковенскіе лютеране, показала вообще *лютеранъ-Литовцевъ* 2,428 м. и 2,489 ж. п.; но какъ изъ этого числа 2,413 м. и 2,484 ж. п. живутъ въ уѣздахъ Россіенскомъ и Тельшевскомъ, гдѣ обитаетъ чистая *Жмудь;* то и *эти лютеране* помѣщены здѣсь въ числѣ *Жмудиновъ. Литовцы*, въ тѣхъ уѣздахъ, встрѣчаются только переселенцы, въ самомъ незначительномъ числѣ, какъ показываетъ табл. Б.

Литовцы	3.645	3.683	7.328
Латыши	117	121	238
Итого . . .	4.031	4.055	8.086

VI. Англиканскаго вѣроисповѣданія:

Англичане	10	5	15

VII. Еврейскаго исповѣданія:

Евреи-талмудисты . .	52.890	59.284	112.174
Евреи-хассидимы . .	1.037	975	2.012 (1).
Итого . . .	53.927	60.259	114.186
VIII Караимы.	134	117	251

IX. Магометанскаго-суннитскаго:

Татары	221	197	418
Всего жителей въ Ков. губ. .	477.128	492.241	969.369

Итакъ, православную религію исповѣдуютъ 14 народовъ, въ расколѣ 1, римско-католическую 15, лютеранскую 7, реформатскую 4, англиканскую 1, еврейскую 1, караимскую 1 и магометанскую 1.

Въ числѣ православныхъ преобладаютъ вообще Русскіе (Великороссіяне, Малороссіяне и Бѣлоруссы), составляя 87,9 процентовъ общаго числа послѣдователей. Большинство исповѣдывающихъ римско-католическую религію составляютъ Жмудины (413.843 об. п.) и Литовцы (344.081 об. п.), такъ-что оба вмѣстѣ народа равняются 95,6 процентамъ общаго числа католиковъ.

Между лютеранами находится больше Латышей (13.697 об. п.) и Нѣмцевъ (11.642); первые составляютъ 45,2 %, а послѣднихъ 38,4 процентовъ отъ всѣхъ лютеранъ.

Въ реформатской религіи главную часть послѣдователей составляютъ Литовцы (7.328 об. п.) 91,8 процентовъ.

Населенность губерніи разными народами (безъ различія вѣроисповѣданій) выразится слѣдующими числами:

---

(1) Свѣдѣнія о числѣ принадлежащихъ вредной сектѣ *Хассидимовъ* не ведутся земскою полиціею, а потому выставлены неточно, по свѣдѣніямъ, собраннымъ на мѣстѣ. *Хассидимы* называются еще *Скакунами*. (Въ единственномъ числѣ, по-еврейски, *Хасседъ*).

	На 1 квадр. милю всего пространств. губерніи приходит. обоего пола.	На 1 квадр. вер. всего простран. губерніи приход. обоего пола.
Жмудиновъ	552,4	11,2
Литовцевъ.	464,3	9,4
Латышей	21,6	0,4
Великороссіянъ	28,4	0,5
Бѣлоруссовъ	0,9	0,019
Малороссіянъ.	0,5	0,011
Поляковъ	39,1	0,80
Нѣмцевъ	18,8	0,38
Татаръ	0,57	0,011
Цыганъ	0,22	0,004
Евреевъ	150,8	3,07
Караимовъ	0,33	0,006
Прочихъ народовъ племенъ: славянскаго, тевтонскаго, романскаго, греческаго, кавказскаго и финскаго (87 об. пола).	0,11	0,002

Итакъ, по абсолютнымъ и относительнымъ числамъ видно, что главную населенность составляютъ Жмудины и Литовцы, потомъ Евреи; Великороссіяне превосходятъ населенностію каждаго изъ остальныхъ народовъ.

Въ Ковенской губерніи на пространствѣ 37.147 кв. вер. жительствовало въ 1857 году 969.369 душъ обоего пола; слѣдовательно на каждаго человѣка приходилось 0,038 квадр. верстъ; отсюда опредѣлится *приблизительно* пространство, занимаемое каждымъ народомъ отдѣльно.

	Число квадр. верстъ, занимаемое каждымъ народомъ:
Жмудь	15.915,31
Литва	13.378,58
Евреи	4.344,92 (1)
Поляки	1.130,65
Великороссіяне	820,42
Латыши	622,66
Нѣмцы.	543,43

(1) Разумѣется, что самое неточное изъ этихъ чиселъ есть выведенное для Евреевъ; потому-что этотъ народъ, какъ извѣстно, сосредоточивается въ городахъ и мѣстечкахъ.

Бѣлоруссы	27,85
Татары	16,60
Малороссіяне	16,18
Караимы	9,53
Цыгане	6,61 и т. д.

Въ уѣздахъ Ковенской губерніи обитаютъ слѣдующіе народы (табл. Б.):

Въ Ковенскомъ уѣздѣ:

	Мужескаго.	Женскаго.	Обоего.
Великороссіяне .	2.968	1.772	4,740
Малороссіяне . .	36	10	46
Бѣлоруссы . . .	7	2	9
Поляки	6.005	5.023	11.028
Нѣмцы	1.288	1.259	2.547
Шведы	2	1	3
Литовцы	13.612	13.708	27.320
Жмудины . . .	30.583	28.458	59.041
Латыши	3	2	5
Французы . . .	1	2	3
Тосканцы . . .	1	2	3
Греки	1	2	3
Финны	1	»	1
Цыгане	1	»	1
Татары	121	99	220
Евреи	11.175	11.460	22.635
Караимы . . .	1	»	1
Итого .	65.806	61.800	127.606

Въ Вилькомірскомъ уѣздѣ:

	Мужескаго.	Женскаго.	Обоего.
Великороссіяне .	3.040	2.899	5.939
Малороссіяне . .	2	2	4
Поляки	1.646	1.272	2.918
Нѣмцы	74	87	161
Литовцы . . .	60.696	59.852	120.548
Жмудины . . .	11	6	17
Французы . . .	1	1	2

Тосканцы	1	»	1
Цыгане	17	16	33
Черкесы	1	»	1
Татары	7	6	13
Евреи	5.871	7.166	13.037
Караимы	10	7	17
Итого	71.377	71.314	142.691

Въ Новоалександровскомъ уѣздѣ:

	Мужескаго.	Женскаго.	Обоего.
Великороссіяне	4.145	4.060	8.205
Бѣлоруссы	461	247	708
Поляки	63	37	100
Нѣмцы	5	5	10
Литовцы	58.874	54.482	113.356
Латыши	23	24	47
Цыгане	27	33	60
Татары	98	97	195
Евреи	3.478	3.696	7.174
Караимы	2	1	3
Итого	67.176	62.682	129.858

Въ Поневѣжскомъ уѣздѣ:

	Мужескаго.	Женскаго.	Обоего.
Великороссіяне	488	338	826
Малороссіяне	2	»	2
Поляки	1.420	1.557	2.977
Нѣмцы	751	1.020	1.771
Датчане	5	4	9
Англичане	1	1	2
Литовцы	34.762	38.292	73.054
Жмудины	11.036	11.248	22.284
Латыши	3.669	4.626	8.295
Французы	1	3	4
Венгерцы	4	»	4
Цыгане	5	4	9
Евреи	5.300	5.787	11.087
Караимы	118	108	226
Итого	57.562	62.988	120.550

Въ Шавельскомъ уѣздѣ:

	Мужескаго.	Женскаго.	Обоего.
Великороссіяне. .	315	133	448
Бѣлоруссы . . .	1	2	3
Поляки	606	635	1.241
Нѣмцы	312	342	654
Литовцы	8.132	8.751	16.883
Жмудины . . .	51.011	56.414	107.425
Латыши	3.569	3.544	7.113
Цыгане	25	35	60
Евреи	10.238	11.212	21.450
Караимы . . .	3	1	4
Итого .	74.212	81.069	155.281

Въ Телшевскомъ уѣздѣ:

	Мужескаго.	Женскаго.	Обоего.
Великороссіяне .	548	111	659
Малороссіяне . .	9	6	15
Поляки	1.773	1.974	3.747
Моравы	2	1	3
Нѣмцы	699	693	1.392
Датчане	1	2	3
Шведы	1	2	3
Англичане . . .	6	3	9
Голландцы . . .	1	»	1
Литовцы	23	16	39
Жмудины	52.645	58.258	110.903
Латыши	353	570	923
Французы . . .	2	»	2
Евреи	7.563	8.960	16.523
Итого .	63.626	70.596	134.222

Въ Россіенскомъ уѣздѣ:

	Мужескаго.	Женскаго.	Обоего.
Великороссіяне. .	624	149	773
Малороссіяне . .	314	45	359
Бѣлоруссы . . .	9	4	13
Поляки	3.557	4.186	7.743

Нѣмцы	3.738	4.028	7.766
Шведы	2	2	4
Англичане	3	1	4
Литовцы	361	505	866
Жмудины	58.332	60.822	119.154
Латыши	1	2	3
Французы	2	1	3
Бельгійцы	5	4	9
Греки	4	5	9
Венгры	1	4	5
Цыгане	4	3	7
Татары	8	1	9
Евреи	10.404	12.030	22.434
Итого	77.369	81.792	159.161.

В) ПРИБЫЛЬ И УБЫЛЬ ВЪ ЧИСЛѢ ЖИТЕЛЕЙ (ИЛИ ДВИЖЕНІЕ НАРОДОНАСЕЛЕНІЯ).

1) Обозрѣніе существующихъ матеріаловъ къ исчисленію прибыли и убыли населенія.

Движеніе народонаселенія въ губерніи зависитъ отъ причинъ чрезвычайно разнообразныхъ: отъ условій мѣстоположенія, рода жизни и гражданскаго устройства, способовъ народнаго пропитанія, военныхъ обстоятельствъ, повальныхъ болѣзней и отъ различныхъ непредвидимыхъ случайностей, которыхъ вліяніе можетъ быть разслѣдовано и оцѣнено не иначе какъ на основаніи данныхъ, тщательно собранныхъ и обработанныхъ за періоды изъ нѣсколькихъ лѣтъ: чѣмъ продолжительнѣе эти періоды, тѣмъ надежнѣе могутъ быть выводимыя изъ нихъ заключенія (1)

Основные матеріалы къ исчисленію прибыли и убыли населенія Ковенской губерніи суть: 1) метрическія книги, составляемыя приходскими священниками православнаго вѣроисповѣданія, ксендзами римско—католическаго исповѣданія, лютеранскими и реформатскими пасторами; 2) книги о раскольникахъ, Евреяхъ, Караимахъ и магометанахъ, ведущіяся городскою и земскою полиціею, на основаніи вѣдомостей, составляемыхъ раскольническими старшинами, казенными еврейскими и караимскими раввинами.

Въ этихъ книгахъ записывается общимъ итогомъ, безъ различія сословій, по приходамъ и обществамъ, число родившихся, умершихъ и бра-

(1) Статист. Табл. Россійск. Импер. за 1856-й г., сост. Центр. Статист. Ком. стр. 268.

комъ сочетавшихся. Приходское духовенство христіанскихъ вѣроисповѣданій представляетъ своимъ благочиннымъ форменныя вѣдомости къ опредѣленнымъ числамъ, отъ которыхъ уже поступаютъ общія донесенія въ духовныя консисторіи: Литовскую православнаго вѣдомства, Тельшевскую римско-католическую, Курляндскую евангелическо-лютеранскую и въ Виленскую евангелическо-реформатскую коллегію.

До 1855-го года, губернское начальство, на основаніи собранныхъ отъ разныхъ вѣдомствъ свѣдѣній, составляло таблицы о числѣ рождающихся, умирающихъ и бракомъ сочетавшихся, по городамъ и уѣздамъ, безъ различія вѣроисповѣданій, которыя были прилагаемы начальниками губерніи ко всеподданнѣйшимъ отчетамъ. Съ 1855-го года, подобныя таблицы начали составляться губернскимъ Статистическимъ комитетомъ, и нынѣ при постоянномъ вниманіи и содѣйствіи Министерства Внутреннихъ Дѣлъ, эти важные матеріалы совершенствуются въ точности и обиліи данныхъ. Въ таблицахъ, представляемыхъ въ настоящее время начальникомъ губерніи и Статистическимъ комитетомъ г. министру Внутреннихъ Дѣлъ, обращено вниманіе нетолько на точность общихъ чиселъ раждающихся, умирающихъ и бракомъ сочетавающихся; но подобныя данныя составлены также отдѣльно о каждомъ вѣроисповѣданіи.

Свѣдѣнія о числѣ переселившихся на жительство въ губернію изъ другихъ краевъ и выходъ изъ нее въ другіе края, а также о поступающихъ въ рекруты, — съ точностію ведутся Казенною палатою.

Прибыль и убыль жителей вслѣдствіе какихъ-либо другихъ причинъ замѣчается градскими и земскими полиціями.

2) Общее исчисленіе браковъ, съ 1848 — 1857 годъ, включительно (1).

Въ десятилѣтней сложности во всей губерніи бракомъ сочеталось 85.932 пары, въ томъ числѣ въ первое пятилѣтіе (1848 — 1852) 42.984 пары, — во второе пятилѣтіе (1853 — 1857) 42.948 паръ. Слѣдовательно, въ первый періодъ болѣе противу послѣдняго — только 36 парами, или 0,08%.

По годамъ число браковъ было слѣдующее:

1848	годъ	9.660	браковъ.
1849	»	8.814	»
1850	»	8.230	»
1851	»	7.826	»
1852	»	8.454	»

(1) Свѣдѣнія о числѣ браковъ съ 1848—1855 годъ получены изъ Канцеляріи начальника губерніи, а за два года, 1856 и 1857-й, изъ губернскаго Статистическаго комитета.

1853	годъ	7.346	браковъ.
1854	»	7.841	»
1855	»	8.214	»
1856	»	8.814	»
1857	»	10.733	»
Итого:		85.932	

Въ десятилѣтней же сложности причитается на каждый годъ 8593 брака.

Разность между maximum и minimum	3387.
» среднимъ числомъ и maximum	2140.
» » » и minimim	1247.

Число браковъ за десятилѣтній періодъ въ отношеніи къ суммѣ народонаселенія выражается пропорціею 1 : 11,27; т.-е. ежегодно одинъ бракъ приходится на 11,27 человѣкъ обоего пола.

По мѣстностямъ, число браковъ, заключенныхъ втеченіи 10 лѣтъ, распредѣляется такъ (1):

Годы.	Въ городахъ.	Въ уѣздахъ.
1848	381	9.279
1849	451	8.363
1850	445	7.785
1851	511	7.315
1852	349	8.105
1853	575	6.771
1854	509	7.332
1855	518	7.696
1856	576	8.238
1857	654	10.079
	Итого 4.969	80.963

Отношеніе браковъ въ городахъ къ уѣзднымъ составляетъ пропорцію 1 : 16,2; т.-е. ежегодно на одинъ городской бракъ приходится 16 браковъ въ уѣздахъ.

Изобилующіе браками годы были 1857-й и 1848-й, отчасти 1849-й

(1) При сравненіи отчетовъ губернаторскихъ съ доставленными Тельшевскою Римско-католическою консисторіею, оказалась несообразность въ частномъ исчисленіи браковъ по разнымъ городамъ и уѣздамъ; почему не могла быть приведена подробная таблица распредѣленія браковъ по каждому уѣзду.

и 56-й; наименьшее число браковъ заключено въ 1854-мъ, 51-мъ и 53-мъ годахъ.

Разность въ числѣ браковъ въ различные годы зависитъ отъ обстоятельствъ семейныхъ и общественныхъ; даже урожай или неурожай хлѣба имѣютъ вліяніе на количество браковъ; потому-что избытокъ хлѣба доставляетъ поселянину средства съиграть свадьбу.

Рекрутская повинность оказываетъ вліяніе на количество браковъ частію тѣмъ, что одновременно уменьшаетъ число молодыхъ людей, а больше тѣмъ, что въ ожиданіи рекрутскаго набора многіе крестьяне, семейства которыхъ стоятъ на очереди, не женятъ своихъ сыновей, а отцы невѣстъ не отдаютъ своихъ дочерей въ такія семейства, и заводятъ свадьбу тогда уже, когда отведутъ очередь. А потому годы рекрутскихъ наборовъ представляютъ чаще всего наименьшую цифру браковъ, а годы, слѣдующіе за рекрутскими наборами,—наибольшую. Правда, что не всегда такъ случается, но это происходитъ оттого, что въ иные годы совмѣстно дѣйствуютъ другія обстоятельства и потребности.

Смертность содѣйствуетъ увеличенію числа браковъ въ слѣдующемъ году; потому-что она, разрывая много брачныхъ узъ, подаетъ поводъ къ заключенію вторичныхъ браковъ (1).

Такъ, въ 1857-мъ году хорошій урожай, окончаніе войны, возвращеніе безсрочно-отпускныхъ на родину, имѣли вліяніе на заключеніе большаго числа браковъ. Въ 1848 году, послѣ бывшихъ рекрутскихъ наборовъ (въ 1846 и 1847 годахъ) и смертности предъидущаго года (холера), расторгнувшей не малое число брачныхъ узъ, также состоялось значительное количество браковъ. Напротивъ, неурожай 1853 года; рекрутскій наборъ 1854-го и 55-го годовъ и война были причиною уменьшенія браковъ.

3) **Общее исчисленіе родившихся, съ 1848—1857 годъ включительно (2). (Табл. Г.)**

	муж.	жен.	обоего п.
Въ десятилѣтней сложности, съ 1848 — 1857 годъ, родилось по всей губерніи: .	195.212	195.686	390.898
Въ томъ числѣ:			
Въ 1-е пятилѣтіе (съ 1848 — 1852).	92.392	95.167	187.559

(1) Вѣстникъ Географическаго Общества, 1859 г., № 5 стр. 12—13.

(2) Свѣдѣнія о числѣ родившихся за первыя восемь лѣтъ получены изъ Канцеляріи начальника губерніи; а за 1856 и 1857 годы изъ губернскаго Статистическаго комитета.

ТАБЛИЦА Г.

О числѣ родившихся и умершихъ въ Ковенской губерніи въ 10-ти лѣтній періодъ, съ 1848—1857 годъ включительно.

Годы:	Ковенскій уѣздъ.				Вилькомірскій уѣздъ				Новоалександровскій уѣздъ.				Поневежскій уѣздъ.				Шавельскій уѣздъ.				Тельшевскій уѣздъ.				Россіенскій уѣздъ.				Всего въ Ковенской губерніи.			
	Родившихся.		Умершихъ.		Родившихся.		Умершихъ.		Родившихся.		Умершихъ.		Родившихся.		Умершихъ.		Родившихся.		Умершихъ.		Родившихся.		Умершихъ.		Родившихся.		Умершихъ.		Родившихся.		Умершихъ.	
	Муж.	Жен.	Муж.	Жен.	Муж.	Жен.	Муж.	Жен.	Муж.	Жен.	Муж.	Жен.	Муж.	Жен.	Муж.	Жен.	Муж.	Жен.	Муж.	Жен.	Муж.	Жен.	Муж.	Жен.	Муж.	Жен.	Муж.	Жен.	Муж.	Жен.	Муж.	Жен.
1848.	2.004	1.826	3.526	3.325	2.624	2.510	2.208	2.086	2.323	2.240	1.589	1.396	3.072	2.858	2.572	2.464	2.209	2.090	2.988	2.648	2.283	2.221	2.733	2.629	2.723	2.517	3.244	3.204	17.238	16.262	18.860	17.752
1849.	1.874	1.761	3.542	3.379	2.991	3.091	2.237	2.160	2.970	2.941	1.286	1.332	2.971	2.895	3.052	2.591	3.335	3.449	2.060	1.679	2.279	2.285	2.351	2.244	2.986	2.800	2.650	2.395	19.406	19.222	17.178	15.780
1850.	3.111	3.076	2.453	1.722	2.576	3.088	2.174	2.528	1.934	1.925	1.820	1.719	1.960	1.991	1.464	1.588	3.031	3.351	2.935	2.976	2.259	2.265	2.310	2.267	2.917	2.738	2.714	2.424	17.788	18.334	15.870	15.224
1851.	2.670	2.607	1.666	1.552	2.374	3.088	1.639	2.214	2.253	2.092	1.468	1.362	1.993	2.001	1.402	1.536	3.871	4.471	3.721	4.248	2.670	2.751	1.916	1.678	2.838	3.608	2.547	2.592	18.669	20.618	14.359	15.182
1852.	3.148	3.259	3.155	2.908	2.504	3.225	2.147	2.738	1.967	1.945	1.376	1.439	1.837	1.755	1.454	1.370	4.071	4.327	3.791	4.067	2.691	2.771	1.950	1.820	3.073	3.349	2.366	2.140	19.291	20.631	16.239	16.482
Въ 1-е пятилѣтіе.	12.807	12.529	14.342	12.886	13.069	15.002	10.405	11.726	11.447	11.143	7.539	7.248	11.833	11.500	9.944	9.549	16.517	17.688	15.495	15.618	12.182	12.293	11.260	10.638	14.537	15.012	13.521	12.755	92.392	95.167	82.506	80.420
1853.	3.250	3.157	3.157	3.059	2.370	2.626	2.161	2.371	1.352	1.860	1.387	1.207	1.838	1.859	1.941	1.964	3.586	3.701	3.852	3.850	2.712	2.759	2.353	3.291	3.269	3.180	2.251	2.016	18.377	19.142	17.102	17.758
1854.	2.453	2.481	2.521	1.928	2.799	2.776	1.960	1.846	2.376	2.298	1.793	1.651	2.420	2.367	1.742	1.740	2.906	2.723	2.201	2.104	2.829	2.856	2.060	1.806	3.496	3.374	2.802	2.660	19.279	18.875	15.079	13.735
1855.	2.691	2.888	2.392	1.606	2.515	2.813	2.324	2.475	2.571	2.353	2.012	2.041	2.635	2.472	1.778	1.597	3.287	3.263	2.552	2.425	3.079	3.164	2.192	2.352	3.735	3.910	3.053	2.622	20.513	20.863	16.303	15.118
1856.	2.611	2.362	2.891	2.256	4.475	4.480	4.072	4.085	2.745	2.249	2.042	1.815	2.447	2.362	2.231	2.093	3.081	2.865	2.635	2.672	2.317	2.381	2.129	2.146	3.308	3.277	2.863	2.778	20.984	19.976	18.863	17.845
1857.	4.082	4.048	3.038	3.151	2.964	2.967	2.010	1.929	3.262	2.621	1.768	1.875	2.545	2.437	2.088	2.038	3.307	3.283	3.008	2.809	3.866	2.756	2.597	2.484	3.638	3.554	2.968	2.942	23.667	21.663	17.477	17.228
Во 2-е пятилѣтіе.	15.087	14.936	13.999	12.000	15.126	15.659	12.527	12.706	12.306	11.381	9.002	8.589	11.885	11.497	9.780	9.432	16.167	15.835	14.248	13.860	14.803	13.916	11.331	12.079	17.446	17.295	13.937	13.018	102.820	100.519	84.824	81.684
Итого въ десятилѣтній періодъ.	27.894	27.465	28.341	24.886	28.195	30.661	22.932	24.432	23.753	22.524	16.541	15.837	23.718	22.997	19.724	18.981	32.684	33.523	29.743	29.478	29.985	26.209	22.591	22.717	31.983	32.307	27.458	25.773	195.212	195.686	167.330	162.104

Во 2-е пятилѣтіе (съ 1853 — 1857).	102.820	100.519	203.339
Слѣдовательно, во второй періодъ болѣе противу перваго:	10.428	5.352	15.780
Или въ.	+ 11,2 %	+ 5,6 %	+ 8,4 %

По абсолютному числу родившихся годы слѣдуютъ въ такомъ порядкѣ:

Годы.	Муж.	Жен.	Обоего
1857	23.667	21.663	45.330
1855	20.513	20.863	41.376
1856	20.984	19.976	40.960
1852	19.291	20.631	39.922
1851	18.669	20.618	39.287
1849	19.406	19.222	38.628
1854	19.279	18.875	38.154
1853	18.377	19.142	37.519
1850	17.788	18.334	36.122
1848	17.238	16.262	33.500

Безъ отношенія къ наличному числу жителей, болѣе прочихъ годовъ родилось въ послѣдніе три года: 1857, 1855 и 1856; а менѣе въ 1853, 1850 и 1848 годахъ. Среднимъ числомъ родившихся приходится на каждый годъ: 19.521 муж., 19.568 жен., 39.089 обоего пола.

Слѣдовательно въ пять лѣтъ: 1851, 1852, 1855, 1856 и 1857, число родившихся было выше средняго, а въ прочія пять лѣтъ ниже средняго числа.

	муж.	жен.	обоего п.
Разность въ числѣ родившихся между maximum и minimum . . .	6.429	5.401	11.830
» » и средн. числомъ .	4.146	2.095	6.241
» среднимъ числомъ и minimum.	2.283	3.306	5.589

По уѣздамъ, въ десятилѣтней сложности родилось (табл. Г.):

Въ Ковенскомъ	27.894	27.465	55.359
» Вилькомірскомъ . . .	28.195	30.661	58.856
» Новоалександровскомъ .	23.753	22.524	46.277
» Поневѣжскомъ. . . .	23.718	22.997	46.715
» Шавельскомъ	32.684	33.523	66.207
» Тельшевскомъ. . . .	26.985	26.209	53.194
» Россіенскомъ	31.983	32.307	64.290
Всего	195.212	195.686	390.898

Самое бо́льшее число родившихся было въ Шавельскомъ и Россіенскомъ уѣздахъ, наименьшее въ Поневежскомъ и Новоалександровскомъ. Самое большее число мальчиковъ и дѣвочекъ родилось въ Шавельскомъ уѣздѣ, а наименьшее — мальчиковъ въ Поневежскомъ, а дѣвочекъ въ Новоалександровскомъ уѣздахъ.

Такъ какъ среднимъ числомъ приходится вообще въ Ковенской губерніи на каждый годъ родившихся 19.521 муж., 19.568 жен., 39.089 обоего пола; а въ десятилѣтней сложности среднимъ числомъ на каждый годъ причитается жителей: 456.442 муж., 479.432 жен., 935.875 обоего пола; то отсюда выведется, что въ отношеніи къ народонаселенію число родившихся въ десятилѣтній періодъ составляетъ въ мужескомъ полѣ 1 : 23,4, въ женскомъ 1 : 24,5, а вообще 1:23,9; т.-е. ежегодно 10 мальчиковъ рождалось на 234 человѣка мужескаго пола и 10 дѣвочекъ на 245 чел. женскаго пола, а вообще 10 младенцевъ рождалось на 239 чел. обоего пола.

По выводамъ за нѣсколько десятилѣтій, сдѣланнымъ втеченіи настоящаго столѣтія, среднею пропорціею рождаемости въ Россіи принимается 1 родившійся на 21—23 человѣкъ населенія (1). Слѣдовательно, вышеприведенное заключеніе о рождаемости въ Ковенской губерніи согласуется съ общимъ выводомъ для Россіи.

Числовое отношеніе половъ между рождающимися вообще въ Ковенской губерніи было слѣдующее:

	На 100 рожденій женскаго пола приходится младенц. муж. пола.	На 100 рожденій мужескаго пола приходится младенц. жен. пола.
Въ десятилѣтіе (1848—1857). . .	99,7	100,2
Въ 1-е пятилѣтіе (1848—1852) . .	97,0	103,0
Во 2-е » (1853—1857) . .	102,2	97,7

Перевѣсъ числа рожденій младенцевъ мужескаго пола передъ женскимъ, повидимому, составляетъ общій законъ природы; потому-что во всѣхъ странахъ и въ разныя времена онъ подтверждался наблюденіями. Въ сложности можно положить, что на 100 рожденій женскаго пола приходится 104 до 109 мужескаго. Напр. по показаніямъ *Кетле*, въ книгѣ «Sur l'homme» (т. I, стр. 43), на 100 новорожд. женскаго пола приходится младенцевъ мужескаго пола:

Во Франціи	106,55
» Австріи	106,10

(1) Статистич. Табл. Россійск. Имперіи за 1856 г. сост. Центр. Статистич. Комитетомъ стр. 267

Въ Пруссіи	105,94
» Великобританіи	104,75
» Швеціи	104,62
Среднее для всей Европы . . .	106,00
Въ Россіи по таблицѣ за 1841 г. . . .	106,33 (1).

Въ выводахъ, приведенныхъ для Ковенской губерніи за десятилѣтній періодъ (съ 1848—1857) встрѣчается хотя незначительный перевѣсъ числа рожденій женскаго пола передъ мужескимъ, но подобный случай нельзя принять за исключеніе въ общемъ законѣ, по недавности и, можетъ быть, по неточности произведенныхъ наблюденій; тѣмъ болѣе, что въ пользу общаго закона говорятъ выводы за второе пятилѣтіе, во всей губерніи, и въ четырехъ уѣздахъ, за десятилѣтніе періоды, гдѣ на 100 рожденій женскаго пола приходится младенцевъ мужескаго пола:

Во 2-е пятилѣтіе (1853—1857) вообще въ губерніи .	102,2
Въ десятилѣтней сложности:	
Въ Ковенскомъ уѣздѣ	101,5
» Новоалександровскомъ	105,4
» Поневѣжскомъ	103,1
» Тельшевскомъ.	102,9

Изъ нихъ, число въ Новоалександровскомъ уѣздѣ почти то же, что для Пруссіи и наиболѣе приближается къ среднему для всей Европы и вообще для Россіи.

4) Исчисленіе умершихъ.

а) Общее, съ 1848 по 1857 годъ включительно (2).

	муж.	жен.	обоего п.
Въ десятилѣтней сложности умерло по всей губерніи (табл. Г.)	167.330	162.104	329.434
Въ томъ числѣ:			
Въ 1-е пятилѣтіе (1848—1852)	82.506	80.420	162.926

(1) «Основанія Математической Теоріи Вѣроятностей», ак. Буняковскаго, Спб., 1848 г., стр. 185—186.

(2) Свѣдѣнія о числѣ умершихъ, за первыя восемь лѣтъ, получены изъ Канцеляріи начальника губерніи; а за 1856 и 1857 годы—изъ губернскаго Статистическаго комитета.

Во 2-е пятилѣтіе (1853—1857)	84.824	81.684	166.508
Слѣдовательно во второе пятилѣтіе болѣе противу перваго	2.318	1.264	3.582
Или на	2,8%	1,5%	2,1%

По абсолютному числу умершихъ годы распредѣлены такъ:

годы.	муж.	жен.	обоего п.
1856	18.863	17.845	36.708
1848	18.860	17.752	36.612
1853	17.102	17.758	34.860
1857	17.477	17.228	34.705
1849	17.178	15.780	32.958
1852	16.239	16.482	32.721
1855	16.303	15.118	31.421
1850	15.870	15.224	31.094
1851	14.359	15.182	29.541
1854	15.079	13.735	28.814

	муж.	жен.	обоего
Среднимъ числомъ приходится на каждый годъ умершихъ	16.733	16.210	32.943
Разность между крайними годами составляетъ:	3.784	4.092	7.894
Разность между maximum и среднимъ числомъ	2.130	1.635	3.765
Разность между среднимъ числомъ и minimum	1.654	2.457	4.129

Число умершихъ въ десятилѣтній періодъ (1848—1857), по уѣздамъ, было слѣдующее (табл. Г.):

	муж.	жен.	обоего
Въ Ковенскомъ уѣздѣ	28.341	24.886	53.227
» Вилькомірскомъ	22.932	24.432	57.364
» Новоалександровскомъ	16.541	15.837	32.378
» Поневѣжскомъ	19.724	18.981	38.705
» Шавельскомъ	29.743	29.478	59.221
» Тельшевскомъ	22.591	22.717	45.308
» Россіенскомъ	27.458	25.773	53.231
Всего	167.330	162.104	329.434

По абсолютнымъ числамъ, болѣе всего умерло въ Шавéльскомъ уѣздѣ, а менѣе въ Новоалександровскомъ.

Принимая въ соображеніе среднія годовыя числа жителей Ковенской губерніи и умершихъ,—выведемъ, что отношеніе къ народонаселенію числа умершихъ, въ десятилѣтній періодъ, выразится 1 : 27,2 муж., 1:29,5 жен., 1:28,4 обоего пола; т.-е. ежегодно умираетъ среднимъ числомъ 1 челов. муж. пола изъ 27 наличныхъ мужчинъ, 1 чел. жен. пола изъ 29 наличныхъ женщинъ и вообще 1 человѣкъ изъ 28-ми обоего пола, или на 100 душъ обоего пола средняго числа жителей въ 10-ти лѣтній періодъ приходится 3,6 муж., 3,3 жен., 3,5 обоего пола.

По выводамъ за нѣсколько десятилѣтій, сдѣланнымъ втеченіи настоящаго столѣтія, среднею пропорціею смертности принимается 1 умершій на 30—33, а въ иные годы на 36 человѣкъ ([1]).

Выводы Ковенской губерніи за десятилѣтіе (1848 — 1857) показываютъ, что число умершихъ, 1 на 28, было весьма сильно и гораздо сильнѣе средней пропорціи смертности.

Обратимъ вниманіе, въ какіе годы обнаружилась смертность сильнѣе.

Въ	1848 году	1 : 25,5
»	1856 »	1 : 26,7
»	1853 »	1 : 27,0
»	1849 »	1 : 27,1
»	1857 »	1 : 27,9
»	1852 »	1 : 28,7
»	1851 »	1 : 29,2
»	1850 »	1 : 29,7
»	1855 »	1 : 29,9
»	1854 »	1 : 33,3

Итакъ, во время холеры въ 1848 и 1856 годахъ была наибóльшая смертность: среднимъ числомъ умиралъ одинъ человѣкъ изъ 25 и 26 душъ обоего пола, или 10 умершихъ приходились на 255 и 267 человѣкъ наличнаго числа жителей; напротивъ, самая малая смертность была въ 1854 году, когда умиралъ 1 человѣкъ изъ 33-хъ наличнаго числа жителей, или 10 умершихъ было изъ 333-хъ, — число соотвѣтствующее средней пропорціи смертности въ Европейской Россіи.

Сравненіе таблицъ смертности въ разныхъ государствахъ приводитъ къ заключенію, что число умершихъ мужескаго пола превосходитъ число умер-

([1]) Статистич. Табл. за 1856 годъ, издан. Центр. Статист. Комитет.: стр. 267.

шихъ женскаго (1). Подобный законъ является и въ Ковенской губерніи, гдѣ на 100 умершихъ обоего пола въ десятилѣтній періодъ приходится 50,7 мужескаго и 49,2 женскаго пола; слѣдовательно смертность мужчинъ превосходитъ 1,5 процента смертность женщинъ.

Отношеніе родившихся къ умершимъ среднимъ числомъ за 10 лѣтъ (1848—1857) составляетъ въ мужескомъ полѣ 100:85,7, въ женскомъ 100:82,8, въ томъ и другомъ 100:84,2; т.-е. на 1000 родившихся умерло 857 м. п., 828 жен. п., 842 обоего пола, и слѣдовательно на 1.000 чел. родившихся прибыло 143 м. п., 172 ж. п., 158 об. п., или число раждающихся превышало число умершихъ въ мужескомъ полѣ 14,3 %, въ женскомъ 17,2 %; въ томъ и другомъ 15,8 %.

б) Частное исчисленіе умершихъ по возрастамъ (2).

Для составленія возможно-точнѣйшихъ таблицъ смертности для извѣстной страны и для промежутка времени неслишкомъ значительнаго, надлежало-бы извлечь, изъ метрическихъ книгъ того мѣста, показанія о весьма значительномъ числѣ новорожденныхъ, различая притомъ и полъ ихъ, и слѣдить за ними по самый день ихъ смерти. Такимъ-образомъ опредѣлили бы, по метрическимъ книгамъ, сколько изъ полнаго числа новорожденныхъ остается въ живыхъ, по прошествіи одного года, двухъ, трехъ, четырехъ лѣтъ и вообще до предѣла человѣческой жизни, предполагаемаго напр. въ 100 лѣтъ. Эти показанія, написанныя противъ каждаго возраста, составляютъ такъ-называемую *таблицу смертности*.

По причинѣ значительной смертности младенцевъ до двухъ-лѣтняго возраста, и преимущественно втеченіи перваго года, для бо̀льшей точности, надлежало-бы раздѣлить первый годъ, хотя на четыре трехмѣсячные промежутка, а второй на два полугодія (3).

У насъ въ Россіи, таблицы смертности располагаются обыкновенно слѣдующимъ образомъ: противъ каждаго возраста, для пятилѣтнихъ промежутковъ, показано число умершихъ въ истекшее пятилѣтіе, а не число остающихся въ живыхъ. Въ этомъ видѣ таблица не такъ удобна для рѣшенія разныхъ вопросовъ о ходѣ смертности; къ тому же, пятилѣтніе промежутки слишкомъ значительны для того, чтобы можно было ожидать большой точности въ найденныхъ результатахъ (4).

---

(1) Основанія Математической Теоріи Вѣроятностей, Ак. Буняковскаго. Спб., 1848. стр. 185.

(2) По недавности составленія Ковенскимъ Статистическимъ комитетомъ таблицъ смертности, по возрастамъ, намъ представилась возможность извлечь свѣдѣнія только за четырехъ-лѣтіе, съ 1854—1857.

(3) Основанія Математ. Теор. Вѣроятностей, В. Буняковскаго стр. 173.

(4) Основанія Математ. Теоріи Вѣроятностей. стр. 176.

Изъ извѣстныхъ таблицъ смертности, первое мѣсто, по своей давности, занимаетъ таблица, составленная въ 1693 году *Галлеемъ* по метрическимъ книгамъ города Бреславля въ Силезіи. Послѣ него многіе ученые трудились надъ составленіемъ такихъ же таблицъ для главнѣйшихъ городовъ, преимущественно въ Европѣ. Примѣчательнѣйшія таблицы смертности принадлежатъ: *Депарсіё*, *Дювильяру*, *Франциску Бейли* и неутомимому по своему трудолюбію, бельгійскому ученому *Кетле* (1).

Точное составленіе таблицы смертности Ковенской губерніи представляетъ затрудненіе въ томъ отношеніи, что при разноплеменности ея жителей, значительную часть составляютъ Евреи, свѣдѣнія о которыхъ ведутся казенными раввинами и земскою полиціею весьма неудовлетворительно; то же должно сказать о раскольникахъ и магометанахъ.

Таблица Д. представляетъ распредѣленіе умершихъ по возрастамъ, съ 1854 по 1857 годъ включительно; откуда выведется, что общее число умершихъ за упомянутое четырехлѣтіе по возрастамъ было слѣдующее:

Возрасты:	Муж.	Жен.	Обоего п.
Моложе 1-го года.	9.220	8.482	17.702
Отъ 1-го до 5-ти включ.	7.233	6.668	13.901
» 5 » 10 »	5.113	4.754	9.867
» 10 » 15 »	4.138	3.536	7.674
» 15 » 20 »	5.046	5.250	10.296
» 20 » 25 »	4.214	4.659	8.873
» 25 » 30 »	4.430	3.946	8.376
» 30 » 35 »	4.159	3.887	8.046
» 35 » 40 »	3.634	3.661	7.295
» 40 » 45 »	3.122	3.054	6.176
» 45 » 50 »	7.300	6.738	14.038
» 50 » 55 »	2.371	2.078	4.449
» 55 » 60 »	2.059	1.940	3.999
» 60 » 65 »	1.693	1.347	3.040
» 65 » 70 »	1.571	1.568	3.139
» 70 » 75 »	1.070	1.057	2.127
» 75 » 80 »	721	732	1.453
» 80 » 85 »	391	354	745
» 85 » 90 »	165	155	320
» 90 » 95 »	65	53	118
» 95 » 100 »	7	7	14
	67.722	63.926	131.648

(1) Тамъ же стр. 177.

Число умершихъ въ четырехлѣтіе младенцевъ, до 5-ти лѣтъ включительно, составляетъ почти $^1/_4$ или 24 процента всего числа умершихъ; причемъ умирало болѣе мальчиковъ, нежели дѣвочекъ. На слѣдующихъ годахъ дѣтскаго возраста отъ 6 — 10 смертность уже значительно меньше; но еще довольно велика сравнительно съ прочими возрастами, а 11 — 15 годахъ дѣтей умираетъ еще менѣе. Отъ 15 до 20-ти смертность опять увеличивалась, потомъ довольно равномѣрна была въ возрастахъ отъ 20 до 35-ти лѣтъ; далѣе до 45 постепенно уменьшалась и, опять значительно усилившись въ возрастахъ отъ 45 до 50 лѣтъ, сильно уменьшается въ послѣдующіе годы; только въ возрастѣ дряхлости между 81 — 100 годами бываетъ наименьшая смертность; но это потому, что людей старше 80-ти лѣтъ немного.

Среднее число умершихъ по возрастамъ въ каждомъ году было слѣдующее:

Возрасты:	Муж.	Жен.	Обоего п.
Моложе 1-го года.	2.305	2.120	4.425
Отъ 1-го до 5-ти включ.	1.808	1.667	3.475
» 5 » 10 »	1.278	1.188	2.466
» 10 » 15 »	1.034	884	1.918
» 15 » 20 »	1.261	1.312	2.573
» 20 » 25 »	1.053	1.164	2.217
» 25 » 30 »	1.107	986	2.093
» 30 » 35 »	1.039	971	2.010
» 35 » 40 »	908	915	1.823
» 40 » 45 »	780	763	1.543
» 45 » 50 »	1.825	1.684	3.509
» 50 » 55 »	592	519	1.111
» 55 » 60 »	514	485	999
» 60 » 65 »	423	336	759
» 65 » 70 »	392	392	784
» 70 » 75 »	267	264	531
» 75 » 80 »	180	183	363
» 80 » 85 »	97	88	185
» 85 » 90 »	41	38	79
» 90 » 95 »	16	13	29
» 95 » 100 »	1	1	2
Всего среднимъ числ.	16.921	15.973	32.894

Итакъ, изъ четырехъ лѣтъ (Табл. Д.), только въ 1857 году умершихъ младенцевъ, до 5-ти лѣтняго возраста, было менѣе средняго числа. Въ

1854 году, отъ 5-ти до 40 лѣтняго возраста число умершихъ было менѣе средняго числа, отъ 40—45 нѣсколько болѣе, отъ 45 до 50 менѣе; потомъ отъ 50 до 75 лѣтняго возраста число умершихъ постоянно превышало среднее число и только въ дряхлости, — отъ 75 — 100, — уменьшилось.

Въ 1855 году число умершихъ было болѣе средняго, въ возрастахъ отъ 5 до 10-ти и отъ 45 до 85-ти лѣтъ. Въ 1856 году смертность начала уменьшаться въ дѣтскомъ возрастѣ, только съ 15-ти лѣтняго возраста, потомъ слѣдовала измѣнчиво, то превышая среднее число, то уступая ему; но съ 60-ти до 100 лѣтняго возраста постоянно превосходила нормальное число.

Въ 1857-мъ, смертность въ дѣтскомъ возрастѣ была наименьшая, начала же увеличиваться отъ 10 до 15-ти лѣтняго возраста; почти вдвое была болѣе средняго числа отъ 15 до 25-ти лѣтъ и постоянно превосходя норму, сильно увеличивалась съ 45 — 50-ти лѣтняго возраста; число умершихъ тогда было 8053, когда среднее число равнялось 3509. Съ этихъ поръ смертность чрезвычайно ослабѣла, далеко уступая среднему числу.

Для рѣшенія разныхъ задачъ, относящихся къ вѣроятности жизни человѣческой, составимъ, по вышеприведеннымъ даннымъ, таблицу смертности для одного *средняго* года (1).

Возрасты:	Оставалось въ живыхъ: Мужескаго	Женскаго	Обоего
0.	16.921	15.973	32.894
Моложе 1 года	14.616	13.853	28.469
Отъ 1-го до 5-ти выключ.	12.808	12.186	24.994
» 5 » 10 »	11.530	10.998	22.528
» 10 » 15 »	10.496	10.114	20.610
» 15 » 20 »	9.235	8.802	18.037
» 20 » 25 »	8.182	7.638	15.820
» 25 » 30 »	7.075	6.652	13.727
» 30 » 35 »	6.036	5.681	11.717
» 35 » 40 »	5.128	4.766	9.894
» 40 » 45 »	4.348	4.003	8.351
» 45 » 50 »	2.523	2.319	4.842
» 50 » 55 »	1.931	1.800	3.731
» 55 » 60 »	1.417	1.315	2.732
» 60 » 65 »	994	979	1.973

(1) Основанія Математ. Теоріи Вѣроятн. ст. 173—177.

Отъ 65-ти	до	70-ти	выключ.	602	587	1.189
» 70	»	75	»	335	323	658
» 75	»	80	»	155	140	295
» 80	»	85	»	58	52	110
» 85	»	90	»	17	14	31
» 90	»	95	»	1	1	2
» 95	»	100	»	0	0	0

Опредѣлимъ продолжительность вѣроятной жизни при данномъ возрастѣ. Подъ *вѣроятною жизнію* разумѣется число лѣтъ, по прошествіи которыхъ вѣроятность остаться въ живыхъ или умереть одна и таже, и слѣдовательно равна $^1/_2$. Для опредѣленія этой вѣроятности, очевидно, стóитъ только найти, какому возрасту по таблицѣ соотвѣтствуютъ числа живыхъ даннаго возраста (1). Такъ напр., если бы требовалось узнать продолжительность вѣроятной жизни для новорожденнаго по приведенной таблицѣ Ковенской губерніи, то раздѣливъ число 32.894 на 2, получимъ 16.447, которое падаетъ между 20-ю и 25-ю годами, но ближе къ 20-ти годамъ. Слѣдовательно, вѣроятная жизнь для новорожденнаго Ковенской губерніи будетъ отъ 20 до 25 лѣтъ.

Академикъ Буняковскій извлекъ подобные результаты изъ соч. Лакроа: Traité élémantaire du Calcul des Probabilités. Вѣроятная жизнь для новорожденнаго въ Парижѣ простирается отъ 8 до 9 лѣтъ; въ Лондонѣ невступно 3 года; въ Вѣнѣ невступно 2 года; въ Берлинѣ съ небольшимъ 2 года. Для Франціи вообще отъ 20 до 21-го года,—слѣдовательно подобна Ковенской губерніи; для Англіи отъ 27 до 28 лѣтъ; въ Швейцаріи 41 годъ. Вообще замѣченъ значительный перевѣсъ вѣроятной жизни въ деревняхъ передъ большими городами; причина этой разности весьма понятна, принявъ въ соображеніе вредное вліяніе городской жизни на общественное здоровье, въ особенности же относительно низшихъ сословій, которыя болѣе другихъ подвержены болѣзнямъ, нищетѣ, тѣснотѣ помѣщенія и проч. (2).

Мѣрою *долголѣтія* называется отношеніе числа дожившихъ до глубокой старости къ полному числу рожденій. Обыкновенно принимаютъ за глубокую старость 90 лѣтъ; въ этомъ предположеніи мѣра долголѣтія для Франціи выражается дробью: $\frac{38}{10000} = 0{,}0038$; для Лондона $\frac{3}{1518} = 0{,}0020$; для Швейцаріи 0,0050; для Москвы $\frac{60}{9276} = 0{,}0064$ (3); для Ковенской губерніи $\frac{31}{32.894} = 0{,}00094$; слѣдовательно менѣе всѣхъ вышеприведенныхъ.

(1) Основн. Матем. Теор. Вѣроятн. Стр. 178.
(2) Основ. Математ. Теор. Вѣроятн. стр. 179.
(3) Основ. Матем. Теор. Вѣроят. Стр. 179.

Полезно-бы опредѣлить для Ковенской губерніи *среднее продолженіе жизни* въ различныхъ возрастахъ.

Среднимъ продолженіемъ жизни или просто *среднею жизнію*, соотвѣтствующею таблицѣ смертности, называется отношеніе суммы годовъ жизни всѣхъ умершихъ къ полному ихъ числу (1).

Не говоря уже о недостаткахъ, происходящихъ отъ невѣрности показаній метрическихъ книгъ и отъ погрѣшностей, въ которыя впадаютъ составители таблицъ, — въ Ковенской губерніи не достаетъ вѣрныхъ данныхъ о раскольникахъ и Евреяхъ, которые, можно сказать, ведутъ сами о себѣ счетъ, доводя до свѣдѣнія земской полиціи по своему произволу.

Основываясь на таблицѣ смертности опредѣлится, по формулѣ ак. Буняковскаго, среднее продолженіе жизни для Ковенской губерніи приближеннымъ числомъ 28,26. лѣтъ (2).

Вообще опредѣленіе средней жизни зависитъ отъ мѣстности и эпохи, для которой составлены таблицы, а также и отъ класса людей, преобладающаго въ показаніяхъ. Поэтому средняя жизнь въ разныхъ государствахъ и городахъ должна быть различна.

Вотъ нѣкоторые результаты, относящіеся къ среднему продолженію жизни новорожденнаго: во Франціи 28 лѣтъ, 9 мѣсяцевъ; въ Вѣнѣ 15 лѣтъ и 9 мѣсяцевъ; въ Лондонѣ 17 лѣтъ, 11 мѣсяцевъ; въ Берлинѣ 17 лѣтъ и 1 мѣсяцъ; въ Швейцаріи 37 лѣтъ и 1 мѣсяцъ. У Кетле находимъ для Франціи число нѣсколько больше противъ приведеннаго, именно 32,2 года. У него же для всей Англіи показана средняя жизнь 33, а для Бельгіи 32,15 года.

По опредѣленію ак. Буняковскаго, основанному на таблицѣ смертности, составленной за 1842 годъ, для мужескаго пола православнаго исповѣданія въ Москвѣ, средняя жизнь новорожденнаго равна 22 годамъ и 2 недѣлямъ (3).

Итакъ, число, выражающее среднее продолженіе жизни новорожденнаго въ Ковенской губерніи, превосходитъ среднюю жизнь въ городахъ; но уступаетъ главнѣйшимъ государствамъ Европы. Впрочемъ, по несовершенству таблицъ нельзя положиться на точность этого числа.

Средняя жизнь измѣняется также съ возрастомъ. Въ сложности можно положить, что наибо́льшая средняя жизнь относится къ 5-ти лѣтнему воз-

---

(1) Тамъ же.

(2) Тамъ же, стр. 179—181:

$$V\,n = \frac{{}^1/_2 + a_{n+1} + a_{n+2} + a_{n+3} + \ldots\ldots}{a_n},$$

гдѣ a_{n+1}, a_{n+2}, и т. д. суть показанія таблицы, относящіяся къ годамъ $n+1$, $n+2$ т. д., $a\,V\,n$ продолженіе средней жизни для человѣка, достигшаго n — лѣтняго возраста.

(3) Основ. Матем. Теор. Вѣроят. стр. 181—182.

расту, когда младенецъ избѣжалъ опасностей, сопровождающихъ первые годы его жизни. Тогда его средняя жизнь будетъ, вообще, болѣе 40 лѣтъ. Что же касается до вѣроятной жизни, то она достигаетъ наибо́льшаго своего значенія нѣсколько ранѣе. Въ сложности можно положить, что вѣроятная жизнь бываетъ наибо́льшая для 4-хъ лѣтняго младенца, и простирается отъ 45 до 50 лѣтъ (1).

(1) Основ. Матем. Теор. Вѣроят. стр. 182.

ТАБЛИЦА Д.

Исчисленіе умершихъ Ковенской губерніи, по возрастамъ, за четырехлѣтіе съ 1854 по 1857 годъ включительно.

Возрасты умершихъ.	1854 годъ.			1855 годъ.			1856 годъ.			1857 годъ.		
	Муж.	Жен.	Обоего.	Муж.	Жен.	Обоего.	Муж.	Жен.	Обоего.	Муж.	Жен.	Обоего.
Моложе 1-го года	2.554	2.313	4.867	2.618	2.317	4.935	3.018	2.831	5.849	1.030	1.021	2.051
Отъ 1 до 5 лѣтъ включ.	1.930	1.648	3.578	2.350	2.181	4.531	2.146	1.915	4.061	807	924	1.731
» 5 » 10 » »	1.133	1.046	2.179	1.538	1.300	2.838	1.632	1.556	3.188	810	852	1.662
» 10 » 15 » »	652	520	1.172	979	824	1.803	1.257	1.136	2.393	1.250	1.056	2.306
» 15 » 20 » »	632	702	1.334	912	865	1.777	1.078	937	2.015	2.424	2.746	5.170
» 20 » 25 » »	669	677	1.346	784	758	1.542	961	947	1.908	1.800	2.277	4.077
» 25 » 30 » »	911	813	1.724	835	822	1.657	1.172	1.093	2.265	1.512	1.218	2.730
» 30 » 35 » »	685	714	1.399	784	871	1.655	1.125	1.086	2.211	1.565	1.216	2.781
» 35 » 40 » »	859	903	1.762	782	842	1.624	914	864	1.778	1.079	1.052	2.131
» 40 » 45 » »	821	757	1.578	612	580	1.192	811	819	1.630	878	898	1.776
» 45 » 50 » »	1.028	976	2.004	986	887	1.873	1.059	1.049	2.108	4.227	3.826	8.053
» 50 » 55 » »	674	583	1.257	693	608	1.301	947	782	1.729	57	105	162
» 55 » 60 » »	883	711	1.594	695	717	1.412	468	495	963	13	17	30
» 60 » 65 » »	574	412	986	418	377	795	682	553	1.235	19	5	24
» 65 » 70 » »	565	507	1.072	519	480	999	485	570	1.055	2	11	13
» 70 » 75 » »	275	245	520	333	328	661	461	484	945	1	—	1
» 75 » 80 » »	146	137	283	258	224	482	316	368	684	1	3	4
» 80 » 85 » »	56	55	111	154	113	267	180	186	366	1	—	1
» 85 » 90 » »	25	10	35	42	23	65	97	122	219	1	—	1
» 90 » 95 » »	5	4	9	10	1	11	50	47	97	—	1	1
» 95 » 100 » »	2	2	4	1	—	1	4	5	9	—	—	—
Всего въ губерніи.	15.079	13.735	28.814	16.303	15.118	31.421	18.863	17.845	36.708	17.477	17.228	34.705

5) Прибыль и убыль жителей вслѣдствіе другихъ причинъ, постоянно дѣйствующихъ.

а) Переселеніе на жительство въ Ковенскую губернію изъ другихъ краевъ и выходъ въ другіе края.

Со времени образованія Ковенской губерніи до 1858 года, перечислилось на жительство въ Ковенскую губернію изъ Пруссіи, вмѣстѣ съ принятіемъ подданства, слѣдующее число (1).

Въ	1844-мъ	году	6 душъ.
»	1845	»	3 »
»	1846	»	21 »
»	1847	»	14 »
»	1848	»	48 »
»	1849	»	18 »
»	1850	»	1 »
»	1851	»	18 »
»	1852	»	1 »
»	1853	»	1 »
»	1854	»	3 »
»	1855	»	4 »
»	1856	»	2 »
»	1857	»	4 »
		Итого	144 души.

Всѣ эти переселенцы поступили въ податное состояніе. Вышедшихъ изъ Ковенской губерніи въ другія государства не было.

Изъ другихъ губерній перечислено въ Ковенскую людей разныхъ податныхъ сословій слѣдующее число (2):

Въ	1844-мъ	году	6 душъ.
»	1845	»	18 »
»	1846	»	12 »
»	1847	»	60 »
»	1848	»	45 »
»	1849	»	2 »
»	1850	»	7 »

(1) По свѣдѣніямъ, доставленнымъ Ковенскою Казенною палатою.
(2) По свѣд. Ков. Казен. пал.

Въ	1851-мъ году	41 душа.
»	1852 »	3 »
»	1853 »	15 »
»	1854 »	5 »
»	1855 »	5 »
»	1856 »	7 »
»	1857 »	16 »
	Итого	242 души.

Слѣдовательно, всего переселилось 386 душъ. Среднимъ числомъ на каждый годъ приходилось 27,5 переселенцевъ.

Изъ Ковенской губерніи перечислено въ другія ([1]):

Въ	1844	году	10 душъ.	Въ	1851	году	99 душъ.
»	1845	»	255 »	»	1852	»	21 »
»	1846	»	86 »	»	1853	»	441 »
»	1847	»	5 »	»	1854	»	36 »
»	1848	»	38 »	»	1855	»	29 »
»	1849	»	34 »	»	1856	»	100 »
»	1850	»	5 »	»	1857	»	46 »
					Итого		1.205 душъ.

Среднимъ числомъ приходилось на каждый годъ 86 выселившихся. Итакъ, отъ переселенія убыло 963 жителя въ Ковенской губерніи.

б) Поступленіе въ рекруты и водвореніе безсрочно-отпускныхъ и отставныхъ нижнихъ чиновъ.

По наборамъ, произведеннымъ съ 1846-го года по 1856-й, принято слѣдующее число рекрутъ въ Ковенской губерніи ([2]):

	Число рекрутъ натурою.
По 6-му частному, очередному набору 1846 года изъ всѣхъ податныхъ сословій	1.980
» уравнительному набору 1847 года	611
» 7-му частному, очередному набору 1847 г. . . .	1.970
» 7-му частному, очередному набору 1848 г. съ однихъ гражданъ и однодворцевъ	182

([1]) По свѣд. Ковен. Казен. палаты.

([2]) По свѣд. Начальника Ковен. губерніи.

По 8-му частному, очередному набору изъ всѣхъ сословій 1849 года	2.506
По 9-му частному, очередному набору 1850 года	2.056
По 9-му частному, очередному набору съ однихъ гражданъ и однодворцевъ западной полосы Имперіи 1851 года	53
По 10-му частному, очередному набору 1852 года	2.045
По 10-му частному, очередному набору 1853 года съ западной полосы Имперіи однодворцевъ, гражданъ и Евреевъ	386
По 11-му частному, очередному набору со всѣхъ сословій 1854 года	2.706
По 12-му частному, очередному набору 1854 года	2.854
По 13-му частному, очередному набору 1855 г. со всѣхъ сословій, кромѣ Евреевъ	3.013
По общему съ государства набору 1855 года со всѣхъ сословій	2.655
Итого	23.017

Среднимъ числомъ ежегодно поступало въ рекруты 2301 человѣкъ.

Слѣдующее число безсрочно-отпускныхъ нижнихъ чиновъ находилось въ Ковенской губерніи ежегодно втеченіи десятилѣтія съ 1848-го по 1857 годъ (1).

Къ 1-му января	1849	года	160	человѣкъ.
» »	1850	»	80	»
» »	1851	»	50	»
» »	1852	»	615	»
» »	1853	»	1.069	»
» »	1854	»	1.086	»
» »	1855	»	59	»
» »	1856	»	2	»
» »	1857	»	1.921	»
» »	1858	»	5.310	»
Итого:			10.352	человѣка.

Послѣ окончанія войны, въ 1856 году, число безсрочно и временно-отпускныхъ значительно увеличилось.

Втеченіи 1857 года, въ Ковенской губерніи проживало 5310 безсроч-

(1) По свѣдѣніямъ командира ковенскаго внутренняго гарнизоннаго баталіона.

но-отпускныхъ нижнихъ чиновъ, что составляетъ 0,0054% общаго числа жителей, или 1 безсрочно-отпускной приходится на 182 жителя обоего пола.

Безсрочно-отпускные нижніе чины, бо́льшею частію, устроиваются при прежнихъ своихъ семействахъ и занимаются хлѣбопашествомъ; другіе служатъ, временно, полицейскими, сотскими и десятскими, наконецъ, нѣкоторые занимаются поденными работами или же нанимаются батраками у домохозяевъ. Положеніе послѣднихъ самое скудное и жалкое.

По 9-й народной переписи, въ Ковенской губерніи считалось отставныхъ солдатъ, въ 130 семействахъ, 830 муж. и 388 жен. пола. Итакъ, 1 семейство приходилось на 1019 всего числа семействъ въ губерніи; 1 отставной солдатъ на 574 жит. муж. пола.

Часть изъ нихъ занимается хлѣбопашествомъ, другіе служатъ по найму, а нѣкоторые призрѣваются обществомъ или родными.

в) Число задерживаемыхъ бродягъ безпаспортныхъ, дезертировъ и бѣглыхъ.

Ковенская губернія лежитъ на границѣ государства, а потому въ ней очень часто попадаются бродяги безпаспортные, дезертиры и бѣглые, то́ мѣстные, то́ другимъ губерніямъ и государствамъ принадлежащіе. Одну изъ важнѣйшихъ обязанностей земской полиціи составляетъ поимка тѣхъ лицъ.

По исчисленію, сдѣланному губернскимъ Статистическимъ комитетомъ [1] въ 1856 году задержано безъ письменныхъ видовъ:

		Муж.	Жен.	Обоего.
Въ городахъ		136	46	182
Въ уѣздахъ		724	97	821
	Всего	860	143	1.003

Въ томъ числѣ бродягъ безпаспортныхъ:

		М.	Ж.	Об.
Принадлежащихъ Ковенской губерніи.	Въ городахъ	61	30	91
	Въ уѣздахъ	471	71	542
		532	101	633
Другихъ губерній	Въ городахъ	52	16	68
	Въ уѣздахъ	98	26	124
		150	42	192

[1] Статистич. таблицы, представлен. г. министру внутр. дѣлъ 18 іюля 1857 г. № 129.

Дезертировъ	Въ городахъ	23
	» уѣздахъ	155
		178

Самое большое число бродягъ задержано было въ томъ же году, въ уѣздахъ: Ковенскомъ (286 муж. и 61 жен.) и Россіенскомъ (224 муж. и 12 жен.); въ томъ числѣ въ послѣднемъ 60 дезертировъ.

6. Общіе выводы движенія народонаселенія по всѣмъ постояннымъ источникамъ прибыли его и убыли, сравнительно съ данными 1848 по 1857-й годъ включительно и расчеты о приращеніи.

Народонаселеніе и число рожденій вообще возрастаютъ и степень этого приращенія зависитъ отъ многоразличныхъ причинъ. «Въ человѣческомъ родѣ, — говоритъ Лапласъ (1), — нравственныя причины имѣютъ значительное вліяніе на народонаселеніе. Если земля, при легкомъ обработываніи, можетъ доставить обильную пищу новымъ поколѣніямъ, то отъ увѣренности, что многочисленное семейство будетъ обезпечено, браки умножаются, заключаются своевременнѣе, и поэтому бываютъ плодовитѣе. На такой землѣ народонаселеніе и число рожденій должны возрастать въ прогрессіи геометрической. Но, при тяжеломъ и неудобномъ обработываніи полей, приращеніе народонаселенія уменьшается: оно непрестанно приближается къ перемѣнному состоянію жизненныхъ припасовъ, совершая около него колебанія, подобно тому, какъ маятникъ побуждаемый силою тяжести, качается около точки привѣса, когда передвигаютъ его укосненнымъ движеніемъ.»

«Трудно опредѣлить *наибольшее* значеніе приращенія народонаселенія. Изъ нѣкоторыхъ наблюденій оказывается, что при обстоятельствахъ благопріятныхъ, народонаселеніе могло бы удвоиться втеченіи пятнадцати лѣтъ. Въ Сѣверной Америкѣ,—по соображенію,—это удвоеніе происходитъ въ двадцать пять лѣтъ. При такомъ предположеніи, число рожденій, браковъ, смертность, все растетъ въ той же геометрической прогрессіи, знаменатель которой опредѣляется чрезъ сравненіе числа годовыхъ рожденій въ двѣ различныя эпохи.»

Къ числу причинъ уменьшающихъ смертность, или что все равно, увеличивающихъ народонаселеніе, относится уничтоженіе или, по-крайней-мѣрѣ, ослабленіе дѣйствія опасныхъ и частыхъ болѣзней.

Такимъ-образомъ, Дювильяръ, собравъ показанія многочисленныхъ на-

(1) «Основанія Математической Теоріи Вѣроятностей», В. Я. Буняковскаго, стр. 186.

блюденій надъ оспою, нашелъ, что *предохранительное оспопрививаніе* увеличиваетъ среднюю жизнь слишкомъ *тремя* годами. Такое приращеніе средней жизни влечетъ за собою и приращеніе самаго народонаселенія (1)

Въ общемъ исчисленіи народонаселенія Ковенской губерніи за десятилѣтіе, съ 1848-го по 1857 годъ, представленномъ въ отчетахъ начальниковъ губерніи, замѣчается неестественное колебаніе числительности народонаселенія: въ 1848 году показано жителей болѣе, чѣмъ въ три послѣдующіе года, въ 1850-мъ болѣе нежели въ 1851-мъ, въ послѣднемъ менѣе, чѣмъ въ три предшествовавшіе года, въ 1852-мъ почти столько же, сколько въ 1854-мъ; а въ 1856-мъ году число жителей возросло отъ 1855-го года болѣе нежели на 40 тысячъ.

Все это произошло оттого, что при ежегодномъ исчисленіи народонаселенія включаются и лица, непринадлежащія собственно Ковенской губерніи, но нерѣдко временно обитающія, напр. иностранные подданные, квартирующія войска, безсрочно и временно-отпускные, находящіеся на заработкахъ и т. п.

Поэтому, не обращая вниманія на причины, временно измѣняющія число жителей, сдѣлаемъ заключеніе о движеніи народонаселенія Ковенской губерніи по постояннымъ источникамъ его прибыли и убыли, каковы рожденіе и смертность.

Для сравненія числа родившихся съ числомъ умершихъ и для вывода изъ этого сравненія дѣйствительной прибыли, припомнимъ цифры рожденій и смертности (Табл. Г.) и приведемъ ихъ къ слѣдующей таблицѣ.

	Родилось.			Умерло.			Прибыло.		
Въ первое пятилѣтіе	Муж.	Жен.	Обоего.	Муж.	Жен.	Обоего.	Муж.	Жен.	Об. п.
(съ 1848-ю по 1852 г.).	92.392	95.167	187.559	82.506	80.420	162.926	9.886	14.747	24.633
Во второе пятилѣтіе (Съ 1853— 1857 г.):	102.820	100.519	203.339	84.824	81.684	166.508	17.996	18.835	36.831
Въ десятилѣтней сложности (Съ 1848—1857 г.).	195.212	195.686	390.898	167.330	162.104	329.434	27.882	33.582	61.464
Во второе пятилѣтіе болѣе перваго.	10.428	5.352	15.780	2.318	1.264	3.582	8.110	4.088	12.198

По абсолютнымъ цифрамъ видно, что во 2-е пятилѣтіе (1853 — 1857) было болѣе родившихся и умершихъ; но послѣднихъ было гораздо менѣе нежели первыхъ, какъ показываетъ прибыль. Въ 1-е пятилѣтіе родилось болѣе женщинъ, а умерло болѣе мужчинъ; во 2-е и родилось и умерло болѣе мужчинъ; такъ-что въ обѣихъ пятилѣтіяхъ прибыль женщинъ была го-

(1) Основ. Матем. Теор. Вѣроят., стр.187—188.

раздо болѣе прибыли мужчинъ. Вообще, въ десятилѣтіе (1848 — 1857) прибыль женщинъ была болѣе прибыли мужчинъ 5.700 или въ числѣ прибывшихъ на 100 мужчинъ приходилось 120,4 женщинъ.

Изъ этихъ чиселъ въ отношеніи ко всему народонаселенію Ковенской губерніи получатся слѣдующіе процентные выводы:

На 100 душъ муж., жен. и обоего пола приходится:

	Родившихся			Умершихъ			Процент. прибыль		
Въ 1-е пятилѣтіе	муж.	жен.	об.	муж.	жен.	об.	муж.	жен.	об.
(1848—1852).	4,14	4,07	4,13	3,70	3,58	3,57	0,44	0,49	0,56
Во 2-е пятилѣтіе (1853—1857).	4,39	4,08	4,23	3,62	3,31	3,46	0,77	0,77	0,77
Въ десятилѣтней сложности . .	8,53	8,15	8,36	7,32	6,89	7,03	1,21	1,26	1,33
Во 2-е пятилѣтіе болѣе перваго .	0,25	0,01	0,10	0,08	0,27	0,13	0,33	0,28	0,21
Среднимъ числомъ въ одинъ годъ .	0,85	0,81	0,83	0,73	0,68	0,70	0,12	0,12	0,13

Слѣдовательно, на 10.000 человѣкъ народонаселенія приходилось:

	Родившихся			Умершихъ			Процент. приб.		
	муж.	жен	об.	муж.	жен.	об.	муж.	жен.	об.
Въ 1-е пятилѣтіе . .	414	407	413	370	358	357	44	49	56
Во 2-е пятилѣтіе . .	439	408	423	362	331	346	77	77	77
Въ десятилѣтіе. . .	853	815	836	732	689	703	121	126	133
Среднимъ числомъ въ одинъ годъ	85	81	83	73	68	70	12	12	13

Въ тоже десятилѣтіе съ 1848—1857 годъ переселилось на жительство въ Ковенскую губернію 246 душъ обоего пола и перечислилось въ другія губерніи 669; слѣдовательно произошла убыль 423 душъ или 0,004 процента всего числа жителей въ десятилѣтней сложности.

Сверхъ-того, отъ рекрутскихъ наборовъ (съ 1848 — 1857) народонаселеніе уменьшилось 18.456 чел. или 0,19 процентами.

Итакъ, убыль отъ этихъ двухъ причинъ въ совокупности равнялась 18.879 душъ или 0,194%.

Полагая, примѣрно, въ числѣ этой убыли 200 душъ женскаго пола, получится убыль мужчинъ 18.679 или 0,192%, а женщинъ 200 или 0,002%.

Значитъ, чтобы получить дѣйствительную прибыль народонаселенія Ко-

венской губерніи, втеченіи десяти лѣтъ съ 1848—1857, слѣдуетъ принять въ соображеніе и эту послѣднюю убыль.

	Муж.	Жен.	Обоего.
Въ десятилѣтней сложности отъ рожденій прибыло.	27.882	33.582	61.464
Убыль отъ переселеній и рекрутскихъ наборовъ.	18.679	200	18.879
	9.203	33.382	42.585
или же			
Процентная прибыль отъ рожденій въ десятилѣтіе:	1,21	1,26	1,33
Процентная убыль отъ переселеній и рекрутскихъ наборовъ	0,19	0,00	0,19
	1,02	1,26	1,14

Слѣдовательно, въ десятилѣтіе, съ 1848—1857 годъ, прибыло мужескаго пола 9.203, женскаго 33.382 и обоего 42,585; отсюда также объясняется причина существованія въ Ковенской губерніи большаго количества женщинъ: отъ большой убыли въ одно десятилѣтіе мужчинъ произошла несоразмѣрная прибыль въ этихъ двухъ полахъ; на 100 прибывшихъ мужчинъ прибыло 270 женщинъ или на 1-го прибывшаго мужчину приходилось 9 прибывшихъ женщинъ. Но какъ въ предшествовавшее десятилѣтіе, по случаю войнъ, производились частые рекрутскіе наборы, то подобную убыль въ мужескомъ населеніи нельзя принимать за постоянную норму въ выводахъ о движеніи народонаселенія.

Изъ всего должно заключить, что если и въ слѣдующее десятилѣтіе будетъ прибыль, по-крайней-мѣрѣ, равняться 1,14% или 42.585 душъ; то въ 1867-мъ году народонаселеніе Ковенской губерніи будетъ равняться 1.054.539 душъ обоего пола.

Г) ВРЕМЕННАЯ ПРИБЫЛЬ И УБЫЛЬ ЖИТЕЛЕЙ НА РАЗНЫХЪ ПУНКТАХЪ КРАЯ.

1). Исчисленіе войскъ гарнизонныхъ и квартирующихъ въ краю.

Въ Ковенской губерніи, въ 1857 году, квартировали слѣдующія дѣйствующія войска:

Кавалеріи: генераловъ, штабъ и оберъ-офицеровъ и классныхъ чиновниковъ 254, строевыхъ и нестроевыхъ нижнихъ чиновъ 4,506.

Пѣхотныхъ войскъ: штабъ и оберъ-офиц. 133, нижн. чин. 2.881 (1).

Мѣстныхъ войскъ:

а) Ковенскій Внутренній Гарнизонный баталіонъ (2).

Четыре роты этого баталіона располагаются въ г. Ковно и Вильямпольской—слободѣ. Въ 1857 году, по спискамъ состояло штабъ и оберъ-офицеровъ 31, рядовыхъ 924.

Ковенскому гарнизонному баталіону подчинено 7 инвалидныхъ командъ, квартирующихъ въ губернскомъ и шести уѣздныхъ городахъ и одна этапная пѣшая команда, находящаяся въ м. Таурогенѣ. Общая числительность этихъ командъ: 8 оберъ-офицеровъ и 1327 рядовыхъ.

	Генер., шт. и оберъ-офицер.	Рядовыхъ.
б) Виленская Пограничная Стража, на литовско-прусской границѣ	54	1251 (3)
в) Часть XII-го Округа Путей Сообщенія . . .	24	341 (4)
г) Жандармскія команды: ковенская, россіенская и тельшевская	4	46 (5)
д) Ковенскій военный госпиталь 1-го класса . .	8	115 (6)
е) Провіантское вѣдомство	8	94 (7)
ж) Телеграфная станція	1	18 (8)
з) Часть Инженернаго Округа Воен. Поселеній .	2	56 (9)
и) Лѣсное вѣдомство	11	54 (10)

2) Движеніе на судоходныхъ рѣкахъ.

Число судорабочихъ, проходившихъ чрезъ пристани Ковенской губерніи, по годамъ за десятилѣтіе, представляется въ слѣдующемъ видѣ (11):

---

(1) По свѣдѣніямъ Штаба 1-го Армейскаго Корпуса.
(2) По свѣд. Командира Ковен. Внут. Гарниз. бат.
(3) По свѣдѣніямъ Начальника Юрбургскаго Таможеннаго Округа.
(4) Отзывъ Правленія XII Округа Путей Сообщенія.
(5) » Штабъ-Офицера Жандармской Команды Ковен губ.
(6) » Конторы Ковен. Воен. Госпиталя.
(7) » Главнаго Смотрителя Провіантскихъ Магазиновъ.
Въ настоящее время штаты измѣнены.
(8) Отъ Начальника Телеграфной Станціи. Штаты измѣнены теперь.
(9) Нынѣ принадлежитъ Лифляндскому Инженерному Округу.
(10) Отзывъ Лѣснаго Отдѣленія Ковенской Палаты Государст. Имущ.
(11) По свѣд. Правлен. XII Окр. Пут. Сообщ.

Годы.	Число судорабоч.
1848	7860
1849	11.840
1850	16.700
1851	8.654
1852	17.570
1853	17.980
1854	22.070
1855	30.114
1856	14.500
1857	21.500
	Всего: 168.788

Отсюда можно заключить, что движеніе на рѣкахъ постоянно усиливается. Среднимъ числомъ въ годъ прошло судорабочихъ 16.878 человѣкъ. Въ отношеніи къ мужескому населенію губерніи среднимъ числомъ приходится на 1000 челов. болѣе 35 судорабочихъ.

3) Движеніе арестантовъ, препровожденныхъ посредствомъ этапа по трактамъ постояннаго ихъ слѣдованія (см. этапныя дороги), съ 1-го января 1848 года по 1-е января 1858 года.

Слѣдующее число арестантовъ препровождено по этаннымъ дорогамъ Ковенской губерніи (1):

	Число арестантовъ.
Съ 1848-го по 1849 годъ	5771
» 1849 « 1850 »	5546
» 1850 » 1851 »	5609
» 1851 » 1852 »	5508
» 1852 » 1853 »	5519
» 1853 » 1854 »	6377
» 1854 » 1855 »	6806
» 1855 » 1856 »	6801
» 1856 » 1857 »	6400
» 1857 » 1858 »	5804
	Всего 60.141

(1) По свѣд. Команд. Ковен. Внутр. Гарниз. Батал.

Среднимъ числомъ на каждый годъ приходится 6.014 арестантовъ: наибо́льшее количество ихъ препровождено съ 1854-го по 1857 годъ, въ остальные годы довольно равномѣрно.

Д) ЧАСТНЫЯ ОБОЗРѢНІЯ СОСЛОВІЙ И КЛАССОВЪ НАРОДОНАСЕЛЕНІЯ.

1) Дворянство.

Дворянство Ковенской губерніи *потомственное и личное.*

По абсолютнымъ числамъ дворянства *потомственнаго,* уѣзды слѣдуютъ въ такомъ порядкѣ (1):

	Муж.	Жен.	Обоего.
1. Ковенскій . . .	9.127	8.978	18.105
2. Россіенскій . . .	8.910	9.168	18.078
3. Вилькомірскій . .	7.057	7.366	14.423
4. Шавельскій. . .	6.496	7.519	14.015
5. Тельшевскій . .	5.758	6.352	12.110
6. Поневѣжскій . .	5.593	4.877	10.470
7. Новоалександровск.	1.638	1.544	3.182
Итого	44.579	45.804	90.383

Итакъ, въ Ковенскомъ уѣздѣ наибо́льшее число дворянъ потомственныхъ, а въ Новоалександровскомъ наиме́ньшее.

Слѣдующіе проценты составляетъ дворянство потомственное отъ общаго населенія каждаго уѣзда:

	На 100 жит. об. пола въ уѣздѣ, приходится потомственныхъ дворянъ.
Въ Ковенскомъ уѣздѣ . . .	14,1 %
» Россіенскомъ » . . .	11,3 »
» Вилькомірскомъ» . . .	10,1 »
» Шавельскомъ » . . .	9,0 »
» Тельшевскомъ » . . .	9,0 »
» Поневѣжскомъ » . . .	8,6 »
» Новоалександровскомъ. . .	2,4 »

(1) По свѣд. Ковен. Губерн. Статистич. Комитета.

Эти относительныя числа подтверждаютъ абсолютные выводы о значительномъ количествѣ потомственнаго дворянства въ бо́льшей части Ковенской губерніи.

Свѣдѣнія о *личномъ* дворянствѣ находятся въ предшествовавшей статьѣ «исчисленіе лицъ по состояніямъ».

2. Духовенство.

а) Православнаго исповѣданія.

Православное духовенство въ Ковенской губерніи *бѣлое* и *монашествующее*; по уѣздамъ оно находится въ слѣдующемъ числѣ (Таблица В). (1):

	Бѣлое.		Монашествующее.
	Муж.	Жен.	Муж.
Въ Ковенскомъ . . .	28	20	18
» Вилькомірскомъ . .	18	19	12
» Россіенскомъ . . .	15	13	»
» Поневѣжскомъ . . .	16	10	»
» Шавельскомъ . . .	13	5	»
» Тельшевскомъ . . .	5	9	»
» Новоалександровскомъ	27	27	»

Бѣлое духовенство распредѣляется по тремъ благочиніямъ: Ковенскому, Вилькомірскому и Новоалександровскому. Монашествующее находится въ монастыряхъ: первоклассномъ Пожайскомъ-Успенскомъ—Ковенскаго уѣзда и третьеклассномъ Сурдецкомъ-Свято-Духовомъ—Вилькомірскаго уѣзда.

Епископъ Ковенскій, викарій Литовской эпархіи, имѣетъ жительство въ Пожайскомъ монастырѣ, котораго онъ настоятель.

Мѣста и должности духовенства въ благочиніяхъ, по штатамъ, полагаются слѣдующія (2):

1) Въ Ковенскомъ благочиніи: а) Въ г. Ковно, соборный протоіерей, три священника, діаконъ, три дьячка, три пономаря и просфирня; изъ нихъ: протоіерей есть вмѣстѣ благочинный и духовный депутатъ по рѣшенію въ Уголовной палатѣ дѣлъ, касающихся Церкви и духовенства; первый свя-

(1) Въ этихъ числахъ показаны священнослужители и церковные причетники, вмѣстѣ съ ихъ семействами; оттого получились данныя довольно большія.

(2) По свѣдѣніямъ мѣстныхъ благочинныхъ.

Примѣчаніе. Обыкновенно, недостаетъ нѣкоторыхъ лицъ, въ дѣйствительности, во всѣхъ уѣздахъ.

щенникъ есть общій по благочинію духовникъ и депутатъ по рѣшенію дѣлъ въ Гражданской палатѣ; второй священникъ—депутатъ уѣздный.

б) Въ м. Кейданахъ—священникъ и дьячокъ.

в) Въ имѣніи Равданахъ, также священникъ и дьячокъ.

г) Въ г. Россіенахъ—священникъ (онъ же и депутатъ уѣздный), дьячокъ, пономарь и просфирня.

д) Въ м. Таурогенѣ—священникъ и два дьячка.

По должностямъ церковнымъ выдается опредѣленное штатами жалованье (1), а обязанности благочиннаго, духовника и депутатовъ исправляются безъ всякаго вознагражденія, даже не отпускаются прогоны на необходимые разъѣзды.

2) Въ Вилькомірскомъ благочиніи: въ г. Вилькомірѣ—протоіерей (онъ же и благочинный), священникъ, діаконъ, пономарь и просфирня; въ городахъ—Поневежъ, Шавли и Тельши—по одному священнику, дьячку, пономарю и просфирнѣ; а въ селѣ Подубиссѣ—священникъ и дьячокъ.

3) Въ Новоалександровскомъ благочиніи: при новоалександровской городской и антолептской церквахъ находятся: священникъ, дьячокъ, пономарь и просфирня; а при остальныхъ только священникъ и дьячокъ.

Монастыри Ковенской губерніи подчинены виленскому благочинному.

Въ первоклассномъ Пожайскомъ-Успенскомъ монастырѣ, въ 1857 году, находилось: іеромонаховъ 6, іеродіаконовъ 4, послушниковъ 7; пѣвчихъ ковенскаго архіерейскаго хора 16.

Въ третьеклассномъ Сурдецкомъ-Святодуховомъ монастырѣ въ томъ же году состояло: настоятель 1, іеромонаховъ 4, іеродіаконовъ 2, послушниковъ 5;—штатныхъ служителей 7 и на безсрочной епитиміи 3 причетника.

б) Раскольничьи наставники.

Званіе наставника раскольничьяго, выбираемаго извѣстнымъ кружкомъ или обществомъ, бо́льшею частію, изъ пришельцевъ другихъ губерній, и поставляемаго съ согласія трехъ наставниковъ же,—не требуетъ ни особыхъ познаній, ни особеннаго вліянія; по-крайней-мѣрѣ въ настоящее время именующіе себя этимъ титуломъ, не отличаются въ глазахъ своихъ прихожанъ почти ничѣмъ, кромѣ трезвой и строгой жизни, преклонности лѣтъ, умѣнья читать, писать и по крайнему своему разумѣнію изъяснять духовныя книги. Всѣ они (за-исключеніемъ, бывшаго въ м. Дегуце, Тита Танаева), полуграмотные, самаго ограниченнаго ума и болѣе старцы, содержимые на иждивеніи общества.

---

(1) Оно несравненно ниже содержанія, получаемаго духовенствомъ прочихъ вѣроисповѣданій.

Число раскольничьихъ наставниковъ по уѣздамъ, въ 1857 году, было слѣдующее:

Въ Ковенскомъ уѣздѣ 1 при молельнѣ въ Рымкахъ; въ Вилькомірскомъ уѣздѣ 7; въ томъ числѣ: 2 въ деревняхъ 1-го стана, Юрганцахъ и Шилюнахъ, 1 въ деревнѣ Киралишкахъ 3-го стана, 4 въ деревняхъ 4-го стана: Каролины, Стырни, Кулинцахъ, Заблудовѣ и при молельнѣ въ Поезёрцахъ.

Въ Новоалександровскомъ уѣздѣ 11; въ томъ числѣ: въ 1-мъ станѣ 1— въ фольваркѣ, въ 6-ти верстахъ отъ сел. Дегуце; во 2-мъ станѣ 2—въ зашт. гор. Видзы; въ 3-мъ 1—въ дер. Кирилинѣ; въ 4-мъ 5, изъ нихъ 2 при бывшей молельнѣ въ дер. Милюнцахъ, 2 при молельнѣ въ дер. Бобришкахъ. Въ 5-мъ станѣ 2: одинъ въ имѣніи Манѣевкѣ, а другой бывшій наставникъ дегуцской молельни, высланъ правительствомъ въ г. Новоалександровскъ на жительство.

Впрочемъ, у раскольниковъ за отсутствіемъ наставниковъ могутъ совершать требы и другіе престарѣлые мужи, пользующіеся народнымъ уваженіемъ.

в) Римско-католическаго исповѣданія.

Число римско-католическаго духовенства по уѣздамъ, Тельшевская консисторія показала, въ 1857 году, слѣдующее:

	Духовенства:		
	Бѣлаго.	Монашествующаго.	
	м.	м.	ж.
Въ Тельшевскомъ уѣздѣ	140	24	»
» Шавельскомъ »	96	19	»
» Россіенскомъ »	91	28	12
» Вилькомірскомъ »	74	35	»
» Ковенскомъ »	57	40	60
» Поневѣжскомъ »	59	»	»
» Новоалександровскомъ	55	»	»
Итого	572	146	72

Числительный составъ бѣлаго духовенства, съ подраздѣленіемъ на виды, слѣдующій:

Епархіальный епископъ	1
Прелатовъ	6
Канониковъ	3

Ректоръ 1 и преподавателей епархіальной семинаріи 4, итого	5
Приходскихъ настоятелей	186
Филіялистовъ (1)	92
Альтаристовъ и викарныхъ	263
Инвалидовъ	16
Всего	572

Въ числѣ монашествующихъ находятся: бернардины, августіаны, доминиканы, кармелиты, бернардинки, бенедиктинки, екатеринки и сестры милосердія.

Сверхъ-того, въ монастыряхъ и нѣкоторыхъ приходскихъ костелахъ числятся братья *терціары*, строгіе блюстители католицизма. Число ихъ оффиціально не показывается; но по частнымъ разсказамъ, должно полагать, что количество послѣдователей терціаризма ежегодно увеличивается.

г) Евангелическо-лютеранскаго исповѣданія.

По свѣдѣніямъ Курляндской Лютеранской консисторіи, за 1858 годъ,— въ Ковенской губерніи находилось 8 лютеранскихъ проповѣдниковъ, ихъ женъ 7, дѣтей мужескаго пола 11, женскаго 17. Проповѣдники имѣли жительство въ 8-ми лютеранскихъ приходахъ: Биржанскомъ, Кейданскомъ, Ковенскомъ, Крётингенскомъ, Шавельскомъ, Шкудскомъ, Тауроггенскомъ и Жеймельскомъ.

д) Евангелическо-реформатскаго исповѣданія (или кальвинскаго).

По отчетамъ Виленской Евангелическо-Реформатской коллегіи, въ вѣдѣніи которой состоятъ и ковенскіе реформаты,—число кальвинскаго духовенства въ Ковенской губерніи, въ 1857 году, было слѣдующее:

Ковенскаго уѣзда въ Кейданскомъ приходѣ 1 вице-суперъ-интендентъ; Россіенскаго уѣзда въ Кельменскомъ приходѣ 1 суперъ-интендентъ, Новоалександровскаго уѣзда въ Попельскомъ приходѣ 1 суперъ-интендентъ; въ Поневѣжскомъ уѣздѣ по одному пастору въ приходахъ Швабишскомъ, Биржанскомъ и Радзивилишскомъ; въ этихъ двухъ послѣднихъ также по одному діакону. Слѣдовательно, всего было 8 духовныхъ лицъ реформатскаго исповѣданія. Въ 1856 году въ Кельменскомъ приходѣ, Россіенскаго уѣзда, находился 1 генералъ-суперъ-интендентъ.

(1) Филіяльный костелъ не имѣетъ прихода.

е) Еврейскаго исповѣданія:

По свѣдѣніямъ Ковенскаго Статистическаго комитета и земской полиціи, всѣхъ еврейскихъ раввиновъ, въ 1857 году, было 129. (Табл. В.).

Въ Ковенскомъ уѣздѣ	18
» Вилькомірскомъ	16
» Россіенскомъ	29
» Поневѣжскомъ	13
» Шавельскомъ.	23
» Тельшевскомъ	12
» Новоалександровскомъ	18
Итого	129 раввиновъ.

Въ Ковенской губерніи распространяется въ настоящее время секта хоссидимовъ или скакуновъ, которые имѣютъ своихъ особыхъ раввиновъ, именуемыхъ «Guter Id», т.-е. добрый Іудей; число ихъ показано въ совокупности съ вышеприведеннымъ, а въ отдѣльности неизвѣстно.

ж) Караимскаго исповѣданія.

Въ 1857 году находился одинъ караимскій раввинъ въ г. Поневѣжѣ.

з) Магометанскаго исповѣданія.

Въ Ковенской губерніи живетъ только 1 татарскій мулла въ зашт. гор. Видзахъ, Новоалександровскаго уѣзда.

3. Купечество.

По свѣдѣніямъ Ковенской Казенной палаты, по 9-й народной переписи, общее число купечества было 675 муж., 776 жен. пола; въ этомъ числѣ 1-й гильдіи 13 муж. 18 жен., 2-й — 38 муж. 59 жен. и 3-й — 624 муж. 699 жен.

Распредѣленіе по уѣздамъ находится въ табл. В. Общее число купечества въ уѣздахъ было слѣдующее:

	муж.	жен.
Въ Ковенскомъ уѣздѣ	139	149
» Вилькомірскомъ	54	52
» Россіенскомъ	135	186
» Поневѣжскомъ	75	86
» Шавельскомъ	147	149

Въ Тельшевскомъ	81	122
» Новоалександровскомъ	34	32
Итого	675 м.	776 ж.

Бо́льшую часть купеческаго сословія составляютъ Евреи, какъ видно изъ той же таблицы.

4. Мѣщане и граждане.

По 9-й народной переписи, въ Ковенской губерніи было мѣщанъ, вмѣстѣ съ цеховыми, 48.991 муж., 61.255 жен., въ томъ числѣ мѣщанъ-христіанъ 11.833 муж., 12.906 жен., мѣщанъ и цеховыхъ Евреевъ 12.906 муж., 48.232 жен., мѣщанъ-Караимовъ 134 муж., 117 жен.; послѣдніе были всѣ приписаны къ Поневежскому уѣзду, — а прочіе распредѣлялись по уѣздамъ въ такомъ числѣ:

	мѣщанъ и цеховыхъ м.	ж.
Въ Ковенскомъ уѣздѣ	8.245	9.910
» Вилькомірскомъ	5.899	8.016
» Россіенскомъ	7.306	10.825
» Поневежскомъ	6.372	6.990 (1).
» Шавельскомъ	8.920	10.184
» Тельшевскомъ	6.784	9.358
» Новоалександровскомъ . . .	5.331	5.855 (2).

Количество Евреевъ этого состоянія по уѣздамъ видно изъ табл. В.

Граждане Ковенской губерніи, по 9-й ревизіи, показаны въ трехъ отдѣлахъ: а) живущіе на собственныхъ земляхъ, семейные,—въ одномъ Ковенскомъ уѣздѣ,— 5 муж. и 5 жен. п. b) обитающіе по городамъ осѣдлые и вовсе неосѣдлые 179 муж. и 211 жен. пола; c) одинокія лица 114 муж. 230 жен.

Сверхъ-того состояло на льготѣ до достиженія совершеннолѣтія 1 муж. и 5 жен. пола.

5. Однодворцы.

Въ перечневой вѣдомости о числѣ жителей Ковенской губерніи по сословіямъ, составленной Казенною палатою, по 9-й народной переписи, —

(1) Сверхъ этого числа Караимовъ 134 муж., 117 жен.

(2) Сверхъ исчисленнаго сословія мѣщанъ, въ Ковенской губерніи состояло на льготѣ мѣщанъ-христіанъ 142 м. 133 ж.; записанныхъ въ ревизіи для счета 2 м. п.

однодворцы показаны въ трехъ отдѣлахъ: a) живущіе на казенныхъ земляхъ, b) живущіе на собственныхъ земляхъ и c) состоящіе въ вѣдѣніи земской полиціи.

Живущіе на казенныхъ земляхъ раздѣляются на семейныхъ, которыхъ было по 9-й ревизіи 4.211 муж. и 5.305 жен. пола, и одинокихъ 824 муж. и 74 жен., какъ тѣ, такъ и другіе состоятъ въ вѣдѣніи палаты Государственныхъ Имуществъ.

Послѣдніе два отдѣла также раздѣлены на семейныхъ и одинокихъ. Число ихъ слѣдующее:

Однодворцы живущіе на собственныхъ земляхъ:

	Муж.	Жен.
Семейные . . .	68	76
Одинокіе . . .	14	43
Въ вѣдѣніи земской полиціи:		
Семейные . . .	2432	2527
Одинокіе	803	1573

Сверхъ-того во время 9-й народной переписи состояло на льготѣ однодворцевъ 37 муж., 80 жен. до достиженія совершеннолѣтія.

6. Государственные крестьяне разныхъ наименованій.

Государственные крестьяне въ Ковенской губерніи живутъ подъ слѣдующими наименованіями:

	Число по 9-й ревизіи. муж.	жен.
Въ казенныхъ земляхъ во всѣхъ уѣздахъ . . .	92.871	101.355
Въ маіоратскихъ имѣніяхъ Россіенскаго уѣзда .	4.199	4.860
Въ ленныхъ имѣніяхъ уѣздовъ Вилькомірскаго, Шавельскаго и Новоалександровскаго	254	239
Въ поіезуитскихъ—всѣхъ уѣздовъ	3.845	3.006
На собственныхъ земляхъ въ Шавельскомъ уѣздѣ	240	248
Итого	101.409	109.708
По 8-й ревизіи, произведенной въ 1834 году, всѣхъ государственныхъ крестьянъ было	98.856	100.752(1)
Слѣдов. по 9-й ревиз. болѣе противъ 8-й . .	+2.553	+8.956
Итого	11.509	

(1) «Девятая ревизія» академика Кеппена, стр. 192—193.

Откуда выведется, что приращеніе на 1000 душъ, въ 16 лѣтъ (1834—1851) было 54,5, а въ одинъ годъ 3,4.

Отношеніе числа мужчинъ къ числу женщинъ въ 1851-мъ году было 100: 108,18.

Сверхъ-того къ управленію государственныхъ имуществъ принадлежатъ: вышеисчисленные одподворцы, живущіе на казенныхъ земляхъ, всего 5.035 муж., 5.379 жен.; Цыгане на казенныхъ земляхъ 69 муж., 26 жен.; Русскіе переселенцы 11 муж. и 10 жен., тоже живущіе на казенныхъ земляхъ; Евреи-земледѣльцы на казенныхъ земляхъ 76 муж., 73 жен.

7. Вольные люди.

Это сословіе, по 9-й ревизіи, раздѣлено на 6 разрядовъ:

	Муж.	Жен.
Наименьшій изъ нихъ, вольные люди приписанные къ г. Ковно	3	4
Вольные люди на собственныхъ земляхъ во всѣхъ уѣздахъ, преимущественно же въ Ковенскомъ и Новоалександровскомъ	1563	1645
Въ маіоратскихъ имѣніяхъ Россіенскаго уѣзда . .	223	221
Въ ленныхъ имѣніяхъ Вилькомірскаго (6 м., 5 ж.) и Шавельскаго (301 м., 319 ж.) уѣздовъ	307	324
Въ поіезуитскихъ во всѣхъ уѣздахъ кромѣ Ковенскаго, наболѣе же въ Тельшевскомъ	283	1209
Въ помѣщичьихъ имѣніяхъ въ значительномъ количествѣ, въ-особенности въ Поневежскомъ уѣздѣ .	38.887	42.697
Всего вольныхъ людей .	41.266	46.100

8. Помѣщичьи крестьяне и дворовые люди.

По 9-й народной переписи, число помѣщичьихъ крестьянъ и дворовыхъ людей было слѣдующее:

	Муж.	Жен.
Крестьянъ въ помѣщичьихъ имѣніяхъ.	164.724	178.163
Дворовыхъ людей въ помѣщичьихъ имѣніяхъ . .	6.296	4.533
Дворовыхъ людей у безпомѣстныхъ владѣльцевъ .	33	23
Дворовыхъ людей въ поіезуитскихъ владѣніяхъ .	30	25
Всего . .	171.083	182.744

Въ этомъ числѣ однихъ дворовыхъ людей трéхъ наименованій: 6.359 мужчинъ, 4.581 женщина.

По количеству помѣщичьихъ крестьянъ уѣзды слѣдуютъ въ такомъ порядкѣ:

	Муж.	Жен.
Поневежскій . . .	29.556	30.932
Шавельскій . . .	27.941	30.991
Вилькомірскій . . .	27.875	29.018
Новоалександровскій.	27.134	28.466
Россіенскій	22.219	25.013
Тельшевскій . . .	17.015	20.103
Ковенскій	12.984	13.640

По количеству дворовыхъ людей въ помѣщичьихъ имѣніяхъ:

Поневежскій	1.392	1.090
Новоалександровскій .	1.180	974
Россіенскій.	1.058	935
Ковенскій	1.015	762
Вилькомірскій	915	222
Шавельскій	643	442
Тельшевскій	93	108

Малое число дворовыхъ людей у безпомѣстныхъ владѣльцевъ находится въ уѣздахъ Ковенскомъ, Вилькомірскомъ, Поневежскомъ, Шавельскомъ и 1 м. п. въ Россіенскомъ; поіезуитскіе же въ уѣздахъ: Вилькомірскомъ 8 м. п., Россіенскомъ 27 об. п. и Поневежскомъ 20 об. п.

9. Состоящіе на льготѣ.

По 9-й ревизіи состояло на льготѣ:

	Муж.	Жен.
Купцовъ	»	3
Мѣщанъ-христіанъ въ уѣздахъ: Ковенскомъ, Россіенскомъ, Поневежскомъ, Шавельскомъ, Новоалександровскомъ и 1 въ Вилькомірскомъ . .	142	133
Евреевъ земледѣльцевъ во всѣхъ уѣздахъ кромѣ Вилькомірскаго.	214	238
Иностранныхъ подданныхъ въ уѣздахъ Ковенскомъ и Поневежскомъ	58	36

Гражданъ до достиженія совершеннолѣтія въ уѣздахъ Вилькомірскомъ и Новоалександровскомъ	37	80
Однодворцевъ до достиженія совершеннолѣтія	2	»
Итого	453	490

10. Записанные въ ревизію для счета.

Сверхъ вышеупомянутыхъ состояній въ 9-ю ревизію были записаны для счета:

Мѣщане-христіане 1 въ Ковенскомъ и 1 въ Поневежскомъ уѣздѣ	2	»
Отставные солдаты, живущіе по всѣмъ уѣздамъ	830	388
Штатно-служители при Пожайскомъ монастырѣ, близъ г. Ковно	128	126
Итого	960	514

11. Иностранцы.

Въ Ковенской губерніи, въ 1857 году, подобно предшествовавшимъ, обитали иностранные подданные различныхъ европейскихъ націй въ слѣдующемъ числѣ (1):

	Муж.	Жен.
Пруссаки	1.339	1.274
Австрійцы	38	20
Саксонцы	34	20
Баденцы	6	3
Баварцы	7	7
Виртембергцы	4	3
Любекцы	2	»
Ангальтъ-Кёттенцы	3	2
Ангальтъ-Дессауцы	5	1
Меклембургцы	4	7
Ольденбургцы	1	6
Ганноверцы	4	8
Бременцы	1	»

(1) Свѣдѣнія объ иностранцахъ получены изъ городскихъ и земскихъ полицій.

Дармштадтцы.	4	5
Гессенцы	1	1
Датчане	6	6
Швейцарцы	17	11
Шведы.	3	2
Голландцы	1	»
Великобританцы	10	5
Французы	4	5
Тосканцы	2	2
Бельгійцы	5	4
Венгерцы	1	4

Слѣдовательно всѣхъ иностранцевъ проживало въ губерніи: 1.502 м. п. 1396 ж. п.; всего 2898 чел.

ГЛАВА III.

ПРОМЫШЛЕННОСТЬ.

А) СЕЛЬСКО-ХОЗЯЙСТВЕННАЯ.

а) СЕЛЬСКОЕ ХОЗЯЙСТВО ВООБЩЕ.

аа) Хлѣбопашество [1].

1) Историческій взглядъ.

Литовцы издревле занимались земледѣліемъ, котораго начало теряется въ баснословныхъ преданіяхъ этого народа [2].

Божества: Krumina, Łaukpatimas, Slynxnis-Perlewenu, Semi-Dewas, Ziemnikas (богъ плодовъ земныхъ) и другіе, завѣдывали разными отраслями сельскаго хозяйства, пашнями, домашнею челядью и проч. [3].

---

[1] Семенъ Лавриновичъ, бывшій въ десятыхъ годахъ нынѣшняго столѣтія смотрителемъ ковенскаго уѣзднаго училища, по требованію тогдашняго начальства Эдукаціонной Коммисіи, составилъ въ 1814 году «Описаніе земледѣлія Ковенскаго уѣзда». Подлинная рукопись покойнаго Лавриновича хранится въ библіотекѣ ковенской гимназіи, а самая его статья, съ нѣкоторыми сокращеніями, была напечатана въ журналѣ «Виленскій Вѣстникъ» (Dziennik Wileński), на 1819 годъ. Т. I, стр. 647—667.

Для показанія характеристики земледѣлія въ Ковенской губерніи, С. Ѳ. Полѣвскій счелъ умѣстнымъ передать эту статью въ русскомъ переводѣ, дополнивъ ее замѣчаніями по указанію опытнѣйшихъ хозяевъ-помѣщиковъ, живущихъ въ губерніи. Извлеченія изъ этого перевода включены были въ рукописное Статистическое Описаніе Ковенской губерніи, а оттуда перешли въ журналъ Сельскаго Хозяйства.

Впослѣдствіи г. Н. помѣстилъ эту статью, съ нѣкоторыми дополненіями и измѣненіями, въ газетѣ Лѣсоводства и Охоты 1856 г., № 46 и № 47.

Въ настоящемъ «Описаніи» заимствуется изъ нее только то, что относится до программы съ измѣненіями и дополненіями сообразно новѣйшимъ даннымъ.

[2] Obraz Litwy pod względem jej cywilizacyi od czasow najdawniejszych do Końca wieka. XVIII. Ярошевича, Вильно, 1844 г.; три тома.

[3] Нарбутъ: Dzieje narodu litewskiego. Т. I, стр. 64, 93 и 94.

О древности земледѣлія въ Литвѣ, свидѣтельствуетъ еще языкъ литовскій, имѣющій свои собственныя слова для выраженія разнаго рода зерновыхъ хлѣбовъ и самыхъ мелочныхъ частей земледѣльческихъ орудій. Такъ, пшеница по-литовски называется *Квѣчей* (Kwieczey), рожь-*Ругій* (Rugiej), слово сходное съ нѣмецкимъ *Rodgen*; горохъ—*Жирній* (Żirniej); чечевица—*Лайсей* (Łajsiej); просо—*Сорось* (Soros). Только названія гречихи по-литовски *Гриклій* (Grykiej), овса—*Авижась* (Awiżas) и бобовъ—*Пупась* (Pupas) заимствованы, повидимому, изъ языковъ славянскихъ.

Изъ всѣхъ родовъ зерноваго хлѣба, позже другихъ стала извѣстною въ Литвѣ гречиха, о которой въ Статутѣ Литовскомъ упоминается не прежде Сигизмунда-Августа, или въ послѣдней половинѣ XVI вѣка.

Земледѣліе въ Литвѣ, даже и послѣ введенія христіанской вѣры,—не говоря уже о временахъ языческихъ, — было столь малозначительно, и такъ ничтожно въ экономическомъ отношеніи, что еще въ половинѣ XVI вѣка оно не составляло главнаго дохода помѣстьевъ, когда по смыслу обоихъ первыхъ статутовъ литовскихъ, весь поземельный доходъ предназначался въ награду за труды опекуновъ надъ имѣніями малолѣтнихъ. Поэтому должно предполагать, что Литовцы, въ старину, занимались земледѣліемъ только для удовлетворенія первыхъ жизненныхъ потребностей, не заботясь о постепенномъ его усовершенствованіи. Несмотря на очевидную невыгоду нѣкоторыхъ старыхъ обычаевъ, касающихся земледѣлія, Литовцы всегда держались ихъ съ такимъ упорствомъ, что они сохранились, безъ перемѣны и улучшенія, до нашихъ временъ. Ничто не живетъ такъ долго въ народѣ, ничто не сохраняется такъ упорно цѣлыми поколѣніями, какъ принятыя ими и освященныя вѣками, земледѣльческія орудія, въ отношеніи которыхъ всякое нововведеніе или улучшеніе гораздо труднѣе, чѣмъ по другимъ отраслямъ народной жизни. Привязанность къ обычаю старины въ этомъ отношеніи есть свойство всѣхъ земледѣльческихъ населеній. Финны, особенно упрямые Эстонцы въ остзейскомъ краѣ, Жмудь и Литва въ западныхъ губерніяхъ, равно какъ Славяне, Русскіе и Малороссіяне, — представляютъ рѣзкія тому доказательства.

Впослѣдствіи времени, съ увеличившеюся потребностію за границею на сырыя произведенія здѣшняго края, съ умноженіемъ оборота благородныхъ металловъ въ цѣлой Европѣ, съ упадкомъ ганзеатической торговли въ Новгородѣ, земледѣліе въ этомъ краѣ могло быстро возрасти. Но, съ одной стороны, бѣдное состояніе низшаго класса народа въ Литвѣ, несмотря на нѣкоторыя улучшенія быта его, сдѣланныя послѣднимъ Ягеллономъ, отнимало у земледѣльца всякую охоту къ труду, а съ другой разнаго рода естественныя бѣдствія, особенно войны, нерѣдко уничтожали трудъ. Тѣмъ

менѣе земледѣліе могло оживиться, чѣмъ болѣе страна эта была подвержена внутреннимъ безпорядкамъ и дѣйствіямъ войскъ. Слѣдовательно, только въ настоящее время, по водворенін совершеннаго порядка и спокойствія въ краѣ, должно ожидать улучшенія народнаго быта.

Людвигъ—изъ—Покльва (1),—въ сочиненіи своемъ: «*Litwa pod względem Starożytnych Zabytkow*». 1846 r., str. 347 и др.,—говоритъ вкратцѣ о нынѣшнемъ состояніи земледѣлія и сельскаго хозяйства по всѣмъ землямъ, населеннымъ литовскими племенами, слѣдующее.

Сельское хозяйство и земледѣліе въ Литвѣ, т. е. въ нынѣшнихъ губерніяхъ: Виленской, Ковенской и Гродненской, на Жмуди или въ уѣздахъ: Шавельскомъ, Тельшевскомъ и Россіенскомъ Ковенской губернін, въ Запущанскомъ краѣ или сѣверной половинѣ нынѣшней Августовской губернін; въ трехъ округахъ (Regierungsbezirk) Восточной-Пруссіи, а именно: въ кенигсбергскомъ, мемельскомъ и гумбинненскомъ, а также въ Курляндіи, находится теперь въ удовлетворительномъ состояніи. Бытъ простолюдиновъ во всѣхъ этихъ странахъ изрядный. Весьма немного, сравнительно, крестьянъ бѣдныхъ. Около м. Ретово, имѣнія г. Огинскаго, въ Россіенскомъ уѣздѣ, и по другимъ мѣстамъ Жмуди, лежащимъ близъ прусской границы, также какъ и по Маріампольскому уѣзду Запущанскаго края, встрѣчаются,—говорятъ, — крестьяне весьма зажиточные, имѣющіе по нѣсколько десятковъ тысячъ рублей собственнаго капитала.

Относительно усовершенствованія сельскаго хозяйства, первое мѣсто принадлежитъ Пруссіи, второе Жмуди, третье Курляндіи, четвертое Запущанскому краю, а послѣднее Литвѣ, включая въ нее и восточную половину Ковенской губернін, т. е. уѣзды Новоалександровскій, Поневежскій (бывшій Упитскій), Вилькомірскій и Ковенскій.

2) Раздѣленіе земли по почвамъ.

Почву Ковенской губернін можно раздѣлить на четыре главные вида: черноземъ, глинистую, песчаную и состоящую изъ чернозема и песку. Часто всѣ эти виды почвъ встрѣчаются перемѣшанные на маломъ пространствѣ.

Черноземъ находится, бо́льшею частію, въ уѣздахъ Поневежскомъ, Шавельскомъ, частію въ Россіенскомъ и Вилькомірскомъ. Въ Поневежскомъ уѣздѣ, онъ распространенъ отъ праваго берега р. Невяжи, почти безпрерывно по направленію на сѣверо-западъ, въ окрестностяхъ мѣстечекъ: Кра-

(1) Псевдонимъ, — настоящая фамилія *Адамъ Юцевичъ* (ксёндзъ). *Покльвь* есть небольшое имѣніе фамиліи Юцевичей, въ Вайговскомъ приходѣ, въ западной части Шавельскаго уѣзда.

кинова, Іоганишкеле и Шадова; земля этого послѣдняго считается плодороднѣйшею въ губерніи.

Въ Шавельскомъ уѣздѣ черноземъ окружаетъ г. Шавли и тянется оттуда чрезъ земли м. м. Япишки, Жагоры, Грузде, почти до р. Виндавы. Возвышенныя мѣста этого пространства покрыты глиною. На низменностяхъ въ дождливые годы случаются неурожаи; потому-что долго задерживаемая глинистымъ грунтомъ вода, вредитъ посѣвамъ.

Въ уѣздахъ Россіенскомъ и Вилькомірскомъ болѣе чернозема, нежели въ прочихъ; но онъ нигдѣ не встрѣчается на большомъ пространствѣ, за-исключеніемъ россіенскихъ окрестностей, гдѣ черноземъ развитъ отъ г. Россіенъ до мызы Блинструбишекъ, на протяженіи около 8-ми верстъ.

Глинистая почва, начинаясь отъ р. Невяжи въ Ковенскомъ уѣздѣ и, прерываясь только въ самыхъ низкихъ мѣстахъ черноземомъ, идетъ вокругъ мѣстечекъ: Кейданы, Ясвойне, Кроки и Эйрагола до р. Дубиссы. Живописно возвышающіеся берега этой рѣки покрыты глиною и славятся плодородіемъ, особенно восточно-полуденная сторона ея, гдѣ отъ дѣйствія солнечныхъ лучей, снѣгъ скорѣе сходитъ, чѣмъ на сторонѣ противоположной. Отъ Дубиссы, глина идетъ, съ одной стороны, чрезъ м. Бетыголу къ р. Невяжѣ до м. Кейданы, а съ другой, чрезъ м. Гиртоколь до гор. Россіены и далѣе къ юго-западу, гдѣ на глинистомъ грунтѣ растетъ изрядный лѣсъ дубовый и изъ другихъ лиственныхъ породъ, переходящій за Нѣманъ въ Пруссію.

Почва, смѣшанная изъ чернозема и песку, начинается непосредственно за предъидущею, не представляя никакихъ постепенностей въ переходѣ; только возвышающіеся холмы и частыя равнины показываютъ перемѣны вида поверхности. Она идетъ на сѣверо-западъ отъ г. Россіенъ по правовому берегу р. Дубиссы, вокругъ мѣстечекъ: Видукле, Немокшты, Лидовяны, Кельмы, Кроже, Вайговъ, Шавляны, Куртовяны и Тришки до р. Впрвиты, впадающей въ Виндаву выше м. Вѣкшне. Вообще, плодородіе этой почвы, можно сказать, посредственное, за-исключеніемъ мѣстъ, лежащихъ близъ Россіенъ. Возвышенныя мѣста состоятъ изъ мелкаго песку.

Пространство, отъ м. Немокшты и Кроже, по направленію къ юго-западу, т.-е. въ окрестностяхъ мѣстечекъ: Колтыняны, Ворне, Лавковъ, Хвейданы, Ретово, Вевиржаны, Плунгяны и Саланты до прусской границы, составляетъ продолженіе почвы предъидущаго свойства, только съ тѣмъ различіемъ, что поверхность земли представляетъ менѣе песчаныхъ возвышенностей. Во всѣхъ показанныхъ мѣстахъ верхній слой земли состоитъ изъ чернозема и глины, и только на границѣ съ Пруссіею, черноземъ, бо́льшею частію перемѣшанъ съ пескомъ. Второй слой этой почвы состоитъ изъ песку, смѣшаннаго съ хрящемъ, или изъ глины, или

изъ разноцвѣтнаго грунта. Здѣсь въ-особенности заслуживаетъ вниманіе то, что въ мѣстахъ, гдѣ второй слой состоитъ изъ глины, или изъ песку смѣшаннаго съ хрящемъ, почва даетъ хорошій урожай, подъ вліяніемъ влажнаго климата, а гдѣ второй слой состоитъ изъ разноцвѣтнаго грунта, урожаи бываютъ такъ худы, что никогда не получается болѣе 4-хъ зеренъ.

Глинистая и песчаная почва Ковенскаго и южной части Вилькомірскаго уѣздовъ, будучи смѣшана съ растительною землею (humus), составляетъ, такъ называемый въ этихъ странахъ *черноземъ*. Здѣсь, глубина воздѣлываемой земли не превосходитъ 3-хъ или 4-хъ вершковъ. Нижнія части этой почвы совершенно сходны съ верхними: такъ, песокъ лежитъ на пескѣ, глина на глинѣ.

Песчаная почва въ уѣздахъ: Россіенскомъ, Поневѣжскомъ и части Ковенскаго, не составляетъ непрерывнаго протяженія, но находится въ разныхъ мѣстахъ въ бо́льшемъ или ме́ньшемъ количествѣ. Въ Поневѣжскомъ уѣздѣ песчаная почва занимаетъ, преимущественно, окрестности мѣстечка Смильге; въ Ковенскомъ — по берегамъ Нѣмана, напр. въ окрестностяхъ Пожайскаго монастыря; въ Шавельскомъ близъ м. Куртовяны, въ Россіенскомъ около мѣстечекъ: Гринкишки, Шидлово, Цытовяны, Видукле и Немокшты. Въ уѣздахъ Тельшевскомъ и Новоалександровскомъ песокъ занимаетъ огромныя пространства; въ послѣднемъ цѣлую половину уѣзда со стороны Западной Двины, а въ въ первомъ около $^4/_5$ всей поверхности, начиная отъ м. Ворне по направленію къ сѣверо-западу, почти безпрерывно, въ окрестностяхъ мѣстечекъ: Жораны, Ольсяды, Кальварія, Масяды, Дорбяны и Шкуды до самой границы Курляндской губерніи. Въ одной только сѣверной части уѣзда песокъ смѣшанъ съ черноземомъ и потому представляетъ отличительный характеръ. Въ мѣстахъ покрытыхъ пескомъ, перемѣшаннымъ съ хрящемъ, плодородіе земли лучше; но гдѣ верхняя кора земли состоитъ изъ чистаго, мелкаго песку, и гдѣ второй слой составляетъ синеватый песокъ, тамъ почти не бываетъ урожая и только влажный климатъ, дѣлая эту удобно-вывѣтривающуюся почву болѣе тяжелою, содѣйствуетъ къ сохраненію въ ней плодотворныхъ частицъ.

Впрочемъ, безплодіе почвы Тельшевскаго уѣзда, въ нѣкоторыхъ мѣстахъ, вознаграждается обильными лугами, лежащими въ низменностяхъ, между холмами и по берегамъ небольшихъ рѣчекъ и ручьевъ.

Этотъ характеръ почвы является и въ Новоалександровскомъ уѣздѣ, въ которомъ песчаная почва занимаетъ цѣлую половину уѣзда, между тѣмъ какъ въ другой песокъ перемѣшанъ съ глиною. Не смотря на то, что при послѣднемъ условіи урожаи бываютъ гораздо лучше, но они никогда не пре-

восходятъ 5-го зерна; а бываютъ годы, что получается только $1\frac{1}{2}$ или 2 зерна. Въ этомъ краѣ урожаи бываютъ лучше на поляхъ, лежащихъ при опушкѣ лѣсовъ; потому-что глина и песокъ, два главные элемента здѣшней почты, удерживаютъ, въ такомъ случаѣ, болѣе влажности, столь необходимой для растительности.

3) Раздѣленіе земли по хозяйственному употребленію (подъ полями, лугами, поселеніями, лѣсами и т. п.).

Земли Ковенской губерніи, по хозяйственному употребленію, раздѣляются слѣдующимъ образомъ:

	Десятинъ:
Подъ усадьбами . .	71.250
» полями . . .	$2.052.187\frac{1}{2}$
» лѣсами . . .	$506.562\frac{1}{2}$
» кустарниками .	$297.708\frac{1}{3}$
» лугами . . .	$493.333\frac{1}{3}$
» выгонами . .	$152.812\frac{1}{2}$
» болотами . .	$150.937\frac{1}{2}$
» пустошами, песками и дорогами . .	$100.208\frac{1}{3}$
» водою . . .	$44.479\frac{1}{6}$
Итого:	$3.869.479\frac{1}{6}$ десятинъ.

Уѣзды:	Число десятинъ пахатн. зем.	На одного чел. общ. числа жит. въ уѣздѣ приходится десят. пахат. земли.
Шавельскій	$364.895\frac{5}{6}$	2,3
Россіенскій	321.875	2,0
Новоалександровскій . . .	$319.791\frac{2}{3}$	2,4
Поневежскій	$282.291\frac{2}{3}$	2,3
Вилькомірскій	$282.083\frac{1}{3}$	1,9
Тельшевскій	$265.520\frac{5}{6}$	1,9
Ковенскій	$215.729\frac{1}{6}$	1,6
Всего:	$2.052.187\frac{1}{2}$	Вообще: 2,1 въ губ.

3) Исчисленіе производительныхъ сельскихъ классовъ.

Производительные сельскіе классы Ковенской губерніи суть слѣдующіе:

Государственные крестьяне разныхъ наименованій	101.409	109.708
Одподворцы, живущіе на казенныхъ земляхъ . .	5.035	5.379

Цыгане на казенныхъ земляхъ	69	26
Русскіе переселенцы на казен. земл.	10	10
Евреи земледѣльцы на казен. земл.	76	73
Вольные люди разныхъ наименованій	41.266	46.100
Крестьяне въ помѣщичьихъ имѣніяхъ	164.724	178.163
Однодворцы на собствен. земляхъ	82	119
Однодворцы въ вѣдѣніи земской полиціи . . .	3.235	4.100
Евреи земледѣльцы на льготѣ.	214	238
Итого:	316.120	343.916.

Это число составляетъ болѣе $^2/_3$ всего числа жителей Ковенской губерніи.

5) Земледѣльческія орудія и рабочій скотъ (1).

Сообразно описанному различію почвы, *пахатныя орудія* не могутъ быть однообразны для почвъ, различной плотности. Но съ другой стороны, какъ почти у каждаго, даже мелкаго хозяина, почва разнообразна и, слѣдовательно, каждый клочекъ земли требуетъ особеннаго пахатнаго орудія, которымъ запастись не въ состояніи даже зажиточный хозяинъ; то поселяне имѣютъ только различныя бороны и, по мѣрѣ надобности, катки, взрывающія же орудія одни и тѣ же, но онѣ, по устройству своему, приноровлены къ различнымъ почвамъ.

Главное пахатное орудіе — жмудская соха, которая при искусномъ управленіи пахаря, можетъ годиться для почвъ какъ легкихъ, такъ и тяжелыхъ. Устройство ея въ общихъ чертахъ весьма сходно съ обыкновенною русскою сохою, только въ нѣсколько бо́льшихъ размѣрахъ, и весьма близко подходитъ къ курляндской сохѣ. Въ устройствѣ же отдѣльныхъ частей и въ работѣ она представляетъ замѣчательное отличіе. Сошники замѣняютъ здѣсь, кромѣ своего главнаго назначенія, ножъ и отвалъ въ плугѣ. Они довольно широки, наружные края ихъ остры и расположены наклонно одинъ къ другому, такъ что образуютъ собою родъ жолоба. Наружное остріе сошниковъ служитъ вмѣсто ножа, только отрѣзываетъ пластъ не перпендикулярно, какъ плугъ или косуля, но косвенно. Для пособія сошникомъ отваливать пластъ служитъ узкая палица, которая охватываетъ шейку сошника или трубницу, и именно такая, какая употребляется повсемѣстно въ остзейскомъ краѣ.

При этой сохѣ, одною и тою же силою можно пахать различныя почвы

(1) «Хозяйство на Жмуди», статья Д. Реутовича «Библіот. для Чтен.» 1852 года, т. CXIV., Отдѣл. IV.

и на глубину $1^1/_2$ до 3 и даже до 4 вершковъ. Разумѣется, при глубокомъ паханьи пластъ будетъ уже, потому-что соха держится косвеннѣе, что̀ необходимо при одинаково влекущей силѣ. Но зато соха требуетъ большаго соображенія и снаровки пахаря относительно вязкости и плотности почвы: на болѣе плотной почвѣ нужно держать соху косвеннѣе, т. е. брать пластъ уже, а на менѣе плотной берется пластъ шире и соха держится прямѣе. Паханье довольно изнурительно, потому-что при прямой плахѣ и прямо насаженныхъ на нее сошкахъ, пахарь долженъ держать орудіе на вѣсу и поддерживать постоянно въ требуемомъ положеніи. Короткія оглобли и совершенная неустойчивость сохи показываютъ, что она назначена, кромѣ паханья почвъ различной плотности, еще для поднятія лѣсной новины и обработки каменистыхъ почвъ. Въ оглоби запрягаютъ одну лошадь, а въ дышла двѣ, или пару воловъ.

За мѣстечкомъ Кейданами, къ р. Невяжѣ, почва становится плотнѣе и однообразнѣе, почему соха имѣетъ другое устройство. Плаха длинная, похожая на весло, оканчивается внизу однимъ сошникомъ, въ формѣ равнобедреннаго треугольника. На легкой почвѣ, сильная лошадь запрягается одна, а на тяжелой, или при слабости лошадей, запрягается ихъ пара или пара воловъ и, въ такомъ случаѣ, въ рукояти вбивается дышло.

Соха эта употребительна въ юго-западной сторонѣ Жмуди, на границѣ Литвы, равно-какъ и въ самой Литвѣ.

Кромѣ этихъ сохъ, употребляется литовскій плугъ въ Россіенскомъ уѣздѣ и, тамъ же, плужекъ для окучиванія картофеля. Это тотъ самый плугъ, который называется у насъ литовскою сохою; въ него запрягается пара воловъ или лошадей. Онъ весьма хорошъ, по своей простотѣ и дешевизнѣ, при легкихъ почвахъ. Соха же въ Литвѣ употребительна съ плахою въ видѣ весла.

Бороны, какъ орудія дешевыя, имѣютъ болѣе разнообразія и приноровки къ различнымъ почвамъ: на мѣстахъ каменистыхъ и на новяхъ, употребляется смыка, которая часто встрѣчается и на довольно распаханныхъ всякаго рода почвахъ, особенно по границѣ Курляндіи. Въ ближайшихъ мѣстахъ къ прусской границѣ встрѣчаются тяжелыя бороны съ желѣзными зубьями, а въ остальной части Жмуди—зубья деревянные, но вставленные въ тяжелые бруски. Преимущественно же употребляются обыкновенныя, легкія, плетеныя бороны о 20-ти зубьяхъ. Борона эта прямоугольная, имѣющая поперегъ 4 ряда зубьевъ, а вдоль 5, которые вставляются, или лучше, ввязываются не прямо, какъ въ нашихъ боронахъ, а вкось. Для того, чтобы, въ случаѣ нужды, сдѣлать эти бороны тяжелѣе, накладываютъ на нихъ камни, дернъ или чурбаны.

Оглобли или дышло служатъ вмѣстѣ и регуляторомъ бороны. Если нужно бороновать глубже, то оглобли или дышло припрягаются короче, отчего передняя часть бороны поднимается а задняя, соразмѣрно съ этимъ поднятіемъ, врѣзывается своими зубьями въ почву.

Въ борону съ оглоблями всегда запрягаютъ одну лошадь, а въ дышло пару воловъ, несмотря на легкость бороны. Такая потеря рабочей силы воловъ при бороньбѣ, равно-какъ и при паханьи, происходитъ отъ неправильной запряжки воловъ: именно оттого, что упряжь прикрѣпляется не къ шеѣ, а къ рогамъ; между-тѣмъ какъ всякая рабочая скотина гораздо легче преодолѣетъ сопротивленіе, оказываемое работою, когда она тянетъ плечами, гдѣ природа сосредоточила всю главную силу животнаго, надѣливъ эти части самыми крѣпкими мускулами и костями.

Въ Новоалександровскомъ уѣздѣ, въ южной части, при боронованіи иногда связываютъ три бороны вмѣстѣ и припрягаютъ къ нимъ 3 лошади.

На вновь-обработываемыхъ поляхъ, гдѣ встрѣчается много пней, употребляютъ,—вмѣсто обыкновенной,—еловую борону (смыкъ) съ довольно заостренными сучьями въ видѣ зубьевъ. По упругости сучьевъ, которые не удерживаются пнями и кореньями, они смѣшиваютъ, уравниваютъ и, такимъ-образомъ, обработываютъ даже не совсѣмъ хорошо взрыхленную землю.

Уборка хлѣбовъ производится посредствомъ серповъ и малыхъ косъ; молотьба—посредствомъ цѣповъ; во многихъ имѣніяхъ устроены молотильныя машины и ручныя вѣялки.

6) Обработываніе земли, посѣвъ и урожай, за 10 лѣтъ; различные экономическіе расчеты о земледѣльческомъ трудѣ [1].

Обработываніе земли производится въ Ковенской губерніи такимъ-образомъ:

При достаточномъ числѣ работниковъ, поле, на которомъ росла рожь, или съ котораго снята озимь, вспахивается (поднимается сохою) въ позднюю осень. Весною, до посѣва, боронуется и вновь поднимается (двоится), а потомъ уже сѣются на немъ яровые. Подъ озимую рожь поле перепахивается трижды (троится): первый разъ по веснѣ, второй—подъ конецъ іюня, третій разъ въ первыхъ числахъ августа или нѣсколько ранѣе. Послѣ каждой вспашки, кромѣ послѣдней, — по которой, какъ обыкновенно, сѣютъ озимый хлѣбъ, — поле боронуется. При недостаткѣ рабочихъ силъ, или

(1) Статья о хлѣбопашествѣ С. О. Полѣвскаго. Сюда включены нами свѣдѣнія о посѣвѣ и урожаѣ за 10 лѣтъ, полученныя изъ ковенской губерн. Коммисіи Народнаго Продовольствія.

на почвѣ болѣе рыхлой, песчаной, пашутъ обыкновенно два раза; зато самая плодородная земля, требующая всегда прилежнѣйшаго воздѣлыванія, нерѣдко худо вознаграждаетъ трудъ вслѣдствіе такого упущенія. Ячмень также требуетъ троенія пашни. Только ленъ, который въ большомъ количествѣ сѣется на новыхъ вспашкахъ (dyrwany), но на песчаномъ грунтѣ, весьма хорошо родится и послѣ одной вспашки, но двойнаго боронованія подъ посѣвъ и послѣ посѣва.

Для удобренія почвы употребляется обыкновенный животнорастительный навозъ, слагающійся изъ испражненія и мочи животныхъ, сѣна и соломы, служащей подстилкою домашнему скоту. Навозъ вывозится на поля обыкновенно въ маѣ и началѣ іюня, передъ *картаньемъ* (1); т.-е. предъ двоеніемъ или второю вспашкою, заборонованнаго уже перелога, называемаго здѣсь *угѣромъ*. Навозъ разбрасывается по нивѣ руками или небольшими желѣзными вилами и запахивается сохою. Въ немногихъ только помѣстьяхъ, вывезенный зимою на поля, навозъ складывается въ большія кучи, нажимается свѣжими еловыми вѣтвями, чтобы не слишкомъ скоро перегоралъ отъ пренія, и перепрѣвшій, по веснѣ, разстилается по нивамъ. Въ имѣніяхъ, гдѣ сельское хозяйство производится съ рачительностію, подъ скотными хлѣвами дѣлаются ямы, въ которыхъ подосланная солома перегнивается отъ стекающихъ туда испражненій животныхъ. Количество навоза, употребляемаго на удобреніе одного *морга* (1452 кв. саж.) нельзя опредѣлить въ точности; потому-что здѣшніе землепашцы не ведутъ ему счета ни по вѣсу, ни по числу возовъ. Мѣра удобренія одного морга зависитъ, сколько отъ свойства самой почвы и навоза, столько же и отъ избытка или недостатка послѣдняго. Среднимъ числомъ на каждый литовскій моргъ можно принять 60; а наиболѣе 80 одноконныхъ возовъ, что̀ составляетъ на одну десятину до 120 одноконныхъ возовъ (2).

Навозъ лошадиный и овечій признается, здѣсь, повсемѣстно болѣе пригоднымъ для почвы холодной и низменной, находящейся по близости ключей; свиной—лучше удобряетъ песчаную, а получаемый отъ рогатаго скота—глинистую почву (3).

---

(1) Такого слова нѣтъ въ русскихъ словаряхъ. По-жмудски *картоти* значитъ—*повторить*.

(2) Въ Ковенской губерніи счетъ земли производится на *морги* и *влоки*. Литовскій моргъ немного болѣе польскаго; 1 десятина = 1,9508 польскихъ морга и та же десятина = 1,653 литовскихъ морга; т.-е. литовскій моргъ содержитъ въ себѣ 1.452 кв. сажени. Въ одной уволокѣ (влокѣ) считаютъ 30 морговъ или 19 десятинъ и 2.010 квадр. сажень. По означенному количеству навоза выходитъ по одному пуду на квадр. сажень. (Глаголевъ въ Матер. для Статист. 1841 г. т. I, стр. 202).

(3) При недостаткѣ скота, прежніе Литовцы не въ состояніи были унавоживать землю, по мѣрѣ требованія, и потому часто засѣвали среди лѣсовъ расчищенныя мѣста, которыя, въ свою очередь, по истощеніи почвы, оставались пустошами, или заростали вновь лѣсами. Въ наше время можно видѣть, среди лѣсовъ, слѣды нѣкогда воздѣлывавшихся полей, на которыхъ теперь растутъ уже высокія деревья (см. Obraz Litwy. Jaroszewicza, 1844 г., т. 3, str 73).

Песчаныя поля унавоживаются однажды чрезъ 3 или 4 года. Другія же—впродолженіи 5 или 6 лѣтъ сохраняютъ въ себѣ полезныя свойства навоза.

На Жмуди, для удобренія полей, употребляютъ также добываемый изъ прудовъ *ила*, по-польски *муле*, по-жмудски *dumblis*.

Пользуясь плодородіемъ земли, на которой столь же хорошо родятся яровые, какъ и озимые хлѣба, земледѣльцы Ковенской губерніи раздѣляютъ свои поля, обыкновенно, на три участка, изъ которыхъ одинъ засѣвается озимымъ, другой яровымъ хлѣбомъ, а третій оставляютъ подъ паръ, и на немъ пасутъ скотъ до половины лѣта. Урожайная почва для пшеницы и яровыхъ хлѣбовъ встрѣчается при долинахъ нѣкоторыхъ большихъ рѣкъ, которыя по веснѣ покрываются плодороднымъ иломъ.

Посѣвъ озимой ржи начинается въ половинѣ августа и ранѣе, пшеницы подъ конецъ того же мѣсяца или въ первыхъ числахъ сентября. Яровые, а именно: горохъ, бобы, чечевица, овесъ, яровая рожь и яровая пшеница, сѣются въ послѣднихъ числахъ апрѣля, около св. Георгія; ячмень и ленъ—въ концѣ мая, а греча—въ началѣ іюня. При недостаткѣ работниковъ и тяглаго скота, сѣютъ иногда и позже, но въ такомъ случаѣ запоздалая *ярина* часто пропадаетъ отъ заморозковъ, случающихся въ *бабье* лѣто. Картофель, простой, бѣлый, красный или эмскій, служащій главнымъ подспорьемъ хлѣба и замѣняющій его на винокурняхъ, садятъ здѣсь при началѣ весны въ большомъ количествѣ, обыкновенно подъ соху, раскладывая картофелины по бороздѣ, въ разстояніи $^1/_2$ аршина; но онъ подверженъ тѣмъ же невыгодамъ, какъ и вообще огородныя растенія. Когда картофельное *былье* (1) (*гудина*—по здѣшнему и въ Малороссіи) выростаетъ дюймовъ на 6 вышиною, каждый корешокъ окучиваютъ сохою, а гдѣ достаетъ рукъ и сапою, особливымъ орудіемъ съ желѣзною, — подъ прямымъ угломъ къ рукояткѣ придѣланною,—лопаткою, которую здѣсь называютъ *мотычекъ* или *капчинкай* (по-литовски *Karczinkaj* (2). Гдѣ пригодной земли недостаточно, берутъ подъ картофель и перелоги или паровыя поля, съ которыхъ убираютъ картофель красный или эмскій въ концѣ августа, прочихъ же родовъ — позднѣе. Картофель,—по общепринятому мнѣнію,—разрыхляетъ землю, служитъ къ улучшенію почвы, замѣняетъ, нѣкоторымъ образомъ ея унавоживаніе. Общераспространенная болѣзнь этого растенія господствуетъ уже нѣсколько лѣтъ сряду и по Ковенской губерніи: яблоки выходятъ водянистые и безвкусные.

---

(1) По-польски—*Łodyga*, по-жмудски—*Bulboja*.

(2) По другимъ мѣстамъ это орудіе называется *мотыкою*, по-литовски *каупстукс*; по-жмудски *кауптукс*.

Для посѣвовъ не придумали никакихъ особенныхъ снарядовъ, кромѣ коробки, плетеной изъ лыкъ и лубьевъ,—называемой въ Ковенскомъ уѣздѣ по-литовски *Wokiała*, а далѣе на Жмуди *сѣтувѣй* (Sietówiej),—и фартука, которымъ сѣющій подпоясывается и, вынимая зерно горстью, разбрасываетъ его вправо и влѣво, по старинному обычаю. Остерегаются только, чтобы не сѣять во время вѣтра; потому-что тогда зерно не падаетъ ровно, не сѣютъ также въ ненастную погоду или вслѣдъ за вспашкою, выжидая въ послѣднемъ случаѣ, чтобы земля нѣсколько слеглась. Глинистую почву признаютъ способнѣйшею для посѣва, когда она посредственно влажна. Хорошій урожай надѣются имѣть въ такомъ случаѣ, когда по окончаніи посѣва, отъ боронованія подымается пыль, и вслѣдъ за тѣмъ пойдетъ дождь. «Горохъ на новолуніи не сѣютъ» (1)!

Здѣшніе земледѣльцы не заботятся о томъ, какъ глубоко должно быть зарываемо въ землю посѣянное зерно. Опытомъ дознано, что рожь хорошо удавалась и тогда, когда посѣявъ ее, не тотчасъ боронуютъ, но загребаютъ посѣвъ бороною уже по всходѣ. Озимаго почти никогда не сѣютъ подъ соху; но яровое,—какъ-то: горохъ, бобы и овесъ,—часто обыкновенно послѣ первой вспашки и бороньбы, сѣется подъ соху.

На одномъ литовскомъ моргѣ (въ 1452 кв. саж.) высѣваютъ среднимъ числомъ ржи и ячменя по двѣ *пуры* (2), считая обыкновенную пуру въ 24 литовскихъ гарнца; пшеницы—полторы, овса—три пуры, гороха, бобовъ и гречи—по одной пурѣ, льнянаго и конопляпаго сѣмени—почти по столько же.

Посѣвъ, среднимъ числомъ, на одну десятину приходится: ржи 1 четверть, ячменя $1\frac{1}{3}$ четверти, пшеницы $7\frac{1}{2}$ четвериковъ, или почти $\frac{3}{4}$ четверти, овса $1\frac{1}{2}$ четверти, гороху, бобовъ и гречи — 1 четверть, сѣмени льнянаго и конопляпаго $\frac{1}{3}$ четверти.

Касательно отношенія, въ какомъ,—смотря по различію почвъ,—должно измѣнять количество посѣва, занимающіеся хлѣбопашествомъ думаютъ различно. Одни изъ нихъ менѣе сѣютъ на тучной почвѣ, полагая, что зерно легко на ней разрастается, другіе на тощей почвѣ высѣваютъ больше, въ томъ убѣжденіи, что бѣдная почва не можетъ чрезъ силу доставлять растеніямъ потребнаго для нихъ питанія. Вообще, здѣшній крестьянинъ, не соблюдая точной мѣры, высѣваетъ на своихъ поляхъ болѣе чѣмъ на господскомъ грунтѣ, на которомъ сѣется гораздо рѣже и по точно опредѣ-

(1) Замѣчаніе стариковъ. А. Михневичъ.

(2) По-жмудски *пурсъ*. Эта мѣра перешла въ Литву, кажется, изъ остзейскаго края, гдѣ она во всеобщемъ употребленіи, особенно въ Эстляндіи. Въ Ковно различаютъ прусскую пуру въ 36 и рижскую въ 24 гарнца.

Принимая литовскій гарнецъ (gorczús) равнымъ русскому, найдемъ, что въ одной русской четверти содержится 2,625 рижскихъ пуръ. Слова—*пура* нѣтъ въ русскихъ словарях.

леннымъ мѣрамъ. Крестьяне высѣваютъ иногда вдвое больше, нежели помѣщики, на такомъ же пространствѣ, но зато послѣдніе при тщательной обработкѣ пашни получаютъ и урожай гораздо больше.

Рунь, — такъ называютъ здѣсь всходы хлѣбовъ, особенно озимыхъ,— спаспасываютъ овцами, или рогатымъ скотомъ, весною, заблаговременно до колосованія, чтобы хлѣбъ отъ излишней густоты не вылегался; вершину иногда скашиваютъ, хотя польза этой предосторожности практически еще несовсѣмъ доказана. Нерѣдко бываетъ, что въ теплую и продолжительную осень, особенно на вновь удобренной почвѣ, червь истачиваетъ корешки озимыхъ хлѣбовъ, которые оттого желтѣютъ и совершенно пропадаютъ, такъ-что иногда дѣлается необходимымъ второй посѣвъ. Для предохраненія отъ червей зерна, назначеннаго для посѣва, его иногда спрыскиваютъ скипидаромъ.

Жатва ржи бываетъ около половины іюля, но на песчаной почвѣ, гористой или обращенной къ югу, — нѣсколько ранѣе. Озимую пшеницу, также ранній ячмень и овесъ убираютъ около 15 — 20 августа; овесъ поздній, равно—какъ и горохъ и гречиху — не ранѣе послѣднихъ чиселъ августа. Впрочемъ, время жатвы зависитъ отъ многихъ условій: такъ, сухое или мокрое лѣто, положеніе гористое и, болѣе или менѣе закрытое отъ солнца, унавоженное или оставленное безъ удобренія поле, ранній или поздній посѣвъ, — много содѣйствуютъ тому, что жатва бываетъ иногда ранѣе, иногда позже на одномъ и томъ же мѣстѣ и въ разные годы, или въ разныхъ мѣстахъ, въ одно и тоже лѣто.

Яровые хлѣба сѣютъ здѣсь обыкновенно въ концѣ весны, для того, что опаздывая въ ростѣ отъ частыхъ, перепадывающихъ лѣтомъ, дождей, они выходятъ, по большей части лучше; но съ другой стороны эти хлѣба часто страдаютъ отъ заморозковъ, случающихся прежде окончанія жатвы.

Рожь, въ Ковенской губерніи, жнутъ серпами (по-литовски Piauiuwas— пяутувасъ). Косу (Dalge) употребляютъ для этого рѣдко. Яровые же, обыкновенно, косятся косою, которая бываетъ двоякая. Первая, обыкновенная коса, съ переплетомъ или рѣшеткою на косовищѣ. Рѣшетка эта дѣлается изъ деревяннаго прута, который, будучи закрѣпленъ въ тылѣ косы, нагибается лукообразно къ ея рукояткѣ, и прикрѣпляется къ ней такъ, что длина этого лука въ $^3/_7$ аршина, а чрезъ ширину его, т. е. сверху внизъ, придѣлываются къ нему отъ 6 до 7 палочекъ, толщиною въ палецъ, пересѣкающихъ дугу загиба наподобіе хордъ круга или тетивы лука. Помощію этой рѣшетки (по-литовски *вербыня*, по-жмудски -*лапкюксо*), скошенный овесъ или ячмень ложится ровно въ покосы (по-жмудски *продалыга*), которые послѣ сгребаютъ въ снопы и вяжутъ тою же соломою. Когда овесъ

или ячмень не очень густъ и невысокъ, равно-какъ и для поспѣшности при уборкѣ хлѣба, ихъ косятъ и обыкновенною косою, безъ рѣшетокъ, какъ сѣно. Скошенный, такимъ-образомъ, хлѣбъ не связываютъ въ снопы, но сгребаютъ граблями въ копны, какъ сѣно, и если онъ высохъ на полѣ, то забираютъ съ покосовъ прямо на возы и отвозятъ въ *стодолы* (по-жмуд. Darżynie, по-польски Odryna); такъ, здѣсь, называютъ сараи для складки и молотьбы хлѣба, то же что малороссійскія *клуни*, а въ остзейскихъ губерніяхъ — *риги*, но не то, что въ Великороссіи — *овины*.

Другаго рода коса, для уборки овса и ячменя, дѣлается изъ дерева или желѣза, съ крюкомъ изъ воловьяго рога, въ который и въ другую поперечину изъ дерева вправлены, и вмѣстѣ съ крюкомъ параллельно косѣ прикрѣплены 6 или 7 пальцевъ изъ гибкихъ лозовыхъ или нарочно выстроганныхъ деревянныхъ прутьевъ, такъ-что весь снарядъ представляетъ родъ длиннаго зуба и рѣдкаго гребня или граблей съ 6 или 7 длинными зубьями. Этотъ родъ косы употребляется и въ Россіи, и выраженіе «*косить на грабокъ*» значитъ косить такою косою.

Выгода уборки посредствомъ косъ состоитъ въ томъ, что на это требуется меньше рукъ, такъ-что число работниковъ, убирающихъ десятину косою, будетъ относиться къ числу жнецовъ, какъ 7: 10; но, съ другой стороны, если принять въ соображеніе совокупность всѣхъ работъ, необходимыхъ для полученія чистаго зерна, и то обстоятельство, что при такой уборкѣ хлѣба, особенно саксонской ржи и ячменя, сыплющихся неимовѣрно, теряется на десятинѣ одинаковой доброты тремя пудами и десятью фунтами болѣе зеренъ, — не говоря уже о перезрѣломъ хлѣбѣ, — то едва-ли можно согласиться, чтобы употребленіе косъ ускоряло трудъ и принесло большую пользу (1).

Число работниковъ, необходимыхъ для уборки одной десятины, зависитъ отъ степени урожая и продолжительности дня, а также отъ силы и искусства работниковъ. Вообще принимаютъ, что если съ десятины можно получить до 24 копенъ (копна 60 сноповъ), то для жатвы, связки сноповъ и сложенія въ копны, нужно имѣть отъ 12 до 13 серповъ; но если десятина дастъ 8 или 9 копенъ, то для той же работы нужно только 6 или 7 серповъ. Обыкновенно при хорошемъ урожаѣ, одна жница должна дѣлать 75 сноповъ средней вязи, десять жницъ $12\frac{1}{2}$ копенъ, сорокъ — 50 копенъ, сто жницъ — 125 копенъ.

---

(1) По мнѣнію А. Михневича 7 косцовъ, — разумѣется, большею частію, мужчинъ, нужныхъ иногда для сѣнокоса, — составляютъ болѣе 10 жнецовъ — обыкновенно женщинъ, ничѣмъ въ это время незанятыхъ; и потому косить хлѣба, кромѣ потери, нѣтъ никакой существенной пользы.

Для покоса одной десятины яровыхъ, здѣсь, вообще полагаютъ достаточнымъ отъ 5 до 6 человѣкъ, для сѣнокоса—отъ 3 до 4 косцовъ.

Озимь ставится въ копны (*бабки*) такимъ-образомъ: сперва ставятъ три согнутыхъ накрестъ снопа, потомъ около нихъ 6 и болѣе сноповъ и, наконецъ, раскрыленнымъ снопомъ накрываютъ. Но этотъ способъ складки копенъ невыгоденъ въ томъ отношеніи, что въ дождливую погоду хлѣбъ, не можетъ провѣтриваться, даже въ промежутки отъ дождей. Въ ненастную осень 1844 года, хлѣбъ лучше сохранился въ тѣхъ мѣстахъ, гдѣ нѣтъ обыкновенія прикрывать копны сверху.

Яровой хлѣбъ, въ особенности овесъ, если онъ не совсѣмъ созрѣлъ, сначала плотно складываютъ снопами въ кучи, а потомъ уже разставляютъ въ копны.

Хотя величина сноповъ бываетъ различна, но при средней вязи и хорошемъ умолотѣ, получается отъ одной копны озимой ржи и пшеницы, среднимъ числомъ, до 30 гарнцевъ ($3^3/_4$ четверика), а при отличномъ урожаѣ и болѣе; яровой же ржи и пшеницы вымолачивается нѣсколько менѣе прочихъ яровыхъ, соразмѣрно величинѣ сноповъ; одноконный возъ хорошаго гороху даетъ 6 четверковъ.

Вообще десятина песчаной и неудобной почвы даетъ 6 или 7 копенъ, а унавоженной 11 или 12 копенъ. Десятина жирной почвы даетъ ржи отъ 13 до 24 копенъ, пшеницы почти столько же, ячменя и овса отъ 15 до 30 копенъ; гороху получается съ десятины отъ 15 до 20 одноконныхъ возовъ.

Обыкновенно одни яровые поля засѣваютъ сыромолотнымъ зерномъ, но какъ молотьба сыраго хлѣба требуетъ большаго труда, то въ случаѣ недостатка работниковъ и по другимъ уважительнымъ причинамъ, иногда для посѣва озимаго берутъ прошлогоднее зерно, просушенное въ овинѣ. Для продовольствія и продажи, всегда молотятъ высушенные въ овинахъ, какъ озимые такъ и яровые, за-исключеніемъ гороху и льнянаго сѣмени, которые, на особо-устроенныхъ предъ гумнами жердяхъ, сушатся до поздней осени и уже обмолачиваются зимою.

Молотятъ цѣпомъ (по-литовски *калтувисъ*, по-жмудски *спрагилай*). Льняное сѣмя многіе молотятъ лошадьми, разъѣзжая въ нѣсколько троекъ по разостланнымъ въ гумнѣ головкамъ.

Въ нѣкоторыхъ мѣстахъ посѣвы поражаетъ особенная болѣзнь, извѣстная, здѣсь, подъ именемъ *амора*. Зараза эта особенно гибельно дѣйствуетъ въ концѣ мая, или во время цвѣтенія (красованія) ржи, отнимая возможность завязываться зерну, и уничтожая завязавшееся. Самая солома, пораженная *аморомъ*, дѣлается хрупкою и употребляется только для подстилки.

Опытомъ дознано, что горохъ, чечевица и другія стручковыя растенія, а также ячмень, менѣе терпятъ отъ *амора*. Овесъ, напротивъ, сохраняется только при раннихъ посѣвѣ и уборкѣ. Равнымъ-образомъ дознано, что болѣзнь эта поражаетъ хлѣбъ болѣе на удобренныхъ поляхъ и въ мокрое лѣто, нежели на тощихъ и въ сухое лѣто.

Аморъ есть ни что иное, какъ ржавчина (въ общежитіи: *медовая роса*), которая принадлежитъ къ роду растительныхъ заразъ. Начало этой заразы нѣкоторые приписывали мелкимъ тунеяднымъ растеніямъ, принадлежащимъ къ породѣ грибовъ; но, кажется, справедливѣе предполагать, по замѣчанію доктора Франка (1), что она происходитъ только тогда, когда еще зеленыя, соковыя трубочки, при быстро-слѣдовавшихъ другъ за другомъ дождѣ и солнцѣ,—растрескиваются. Вышедшій изъ нихъ сокъ сгущается, и потомъ отъ солнца превращается въ липкій порошокъ, который оставаясь нѣсколько времени на стеблѣ и колосьяхъ, причиняетъ растенію вредъ.

Такимъ-образомъ, не входя въ составъ хлѣба, ржавчина эта, по мнѣнію многихъ, невредна здоровью, но препятствуетъ только хорошему развитію зерна.

Хотя еще не найдено положительныхъ средствъ къ предотвращенію этой заразы, но агрономы предлагаютъ два способа: 1) сѣмена, назначенныя для посѣва, намочить прежде въ распущенной соли или извести; 2) сѣмена брать для посѣва съ такихъ мѣстъ, гдѣ еще не было подобной заразы. Но оба эти средства невсегда удачны.

По свѣдѣніямъ, составленнымъ ковенскою губернскою Коммиссіею Народнаго Продовольствія, посѣвы и урожаи хлѣба и картофеля, втеченіи десятилѣтія (съ 1848 — 1857), въ этой губерніи были слѣдующіе:

	Посѣяно:			Собрано:		
	Четвертей.			Четвертей.		
Годы.	Озимаго.	Яроваго.	Картофеля.	Озимаго.	Яроваго.	Картофеля.
1848	317.916	336.223	231.625	1.628.282	1.616.190	1.159.982
1849	321.603	340.402	244.832	1.609.544	1.606.019	439.179
1850	327.913	344.228	213.297	1.706.510	1.338.265	1.008.721
1851	307.050	339.633	202.240	1.123.682	1.400.482	449.566
1852	309.522	336.533	164.349	1.477.230	1.334.174	757.335
Итого въ 1-е пятил.	1.584.004	1.697.019	1.056.343	7.545.248	7.295.130	3.814.783
1853	314.982	339.786	160.028	797.969	1.564.060	472.506
1854	321.632	368.869	171.667	1.285.784	1.738.887	619.491
1855	311.436	414.734	169.060	371.483 (2)	1.741.039	550.060

(1) «Истребленіе сорныхъ травъ», соч. Франка. Спб. 1845 года.

(2) Количество собраннаго въ 1855 году озимаго хлѣба приведено по исчисленію губернскаго Статистическаго Комитета, потому что въ Коммиссіи Народнаго Продовольствія это число было неполное. Въ 1855 году былъ большой неурожай озимаго хлѣба.

1856	296.336	367.423	178.340	1.242.210	1.399.036	704.920
1857	315.720	381.768	181.820	1.526.300	1.584.942	916.480
Итого во 2-е пятил.	1.560.106	1.872.580	860.915	5.223.746	8027.964	3263.457
Въ десятилѣтіе:	3.144.110	3.569.599	1.917.258	12.768.994	15.323.094	7.078.240
Среднимъ числомъ въ 1 годъ:	314.411	356.959	191.725	1.276.899	1.532.309	707.824

Средняя степень урожая была: озимаго 4 зерна, яроваго $4^1/_4$, картофели $3^1/_2$, или вообще $3^3/_4$ зерна. Сравнивая среднее число населенія (935.875 д. об. п. въ годъ), съ количествомъ собираемаго среднимъ числомъ въ годъ хлѣба озимаго, яроваго и картофели, всего 3.517.032 четверти, найдемъ, что въ Ковенской губерніи приходится 3,7 четверти на душу обоего пола. Хотя это отношеніе, кажется, достаточнымъ для продовольствія мѣстныхъ жителей и посѣва, но принявъ въ соображеніе, что хлѣбопашество, будучи главнымъ основаніемъ народнаго благосостоянія, не только должно обезпечивать пропитаніе, но и служить въ то же время главнымъ источникомъ торговли, платежа податей и сборовъ, то можно представить до какой степени должны были увеличиваться хлѣбныя цѣны при неурожаѣ и требованіи хлѣба за границу.

Общіе выводы, относящіеся до всей губерніи, измѣняются до чрезвычайности на отдѣльно взятыхъ мѣстностяхъ. Такъ, въ нѣкоторыхъ мѣстахъ Поневежскаго уѣзда, въ лучшіе годы урожай даетъ 18 16 и 15 зерно, напр. въ окрестностяхъ м. Линково (1); а въ Новоалександровскомъ уѣздѣ, гдѣ втеченіи 10 лѣтъ (съ 1846 — 1856) общій урожай колебался между 4 и $1^1/_2$ (2), во многихъ имѣніяхъ бывалъ самъ - 8 (имѣнія: помѣщика Іосифа Жабы, Бельмонты — графовъ Платеровъ, Погоще-Огинскаго и друг.), а въ нѣкоторыхъ самъ-10 (имѣнія: Антоново — Жабиной, Кузьмишки — Павловой, Ракишки — Тызенгауза и другихъ).

7) Цѣны продуктовъ при хорошемъ и дурномъ урожаѣ.

По свѣдѣніямъ о средне-справочныхъ цѣнахъ, доставленнымъ ковенскою губернскою коммиссіею оказывается, что въ неурожайномъ 1855-мъ и урожайномъ 1857-мъ годахъ, существовали осенью слѣдующія цѣны на продукты, по всѣмъ уѣздамъ Ковенской губерніи:

Уѣзды:	Названіе хлѣбовъ	Цѣна за четверть: Въ 1855 году. Р.	К.	Въ 1857 году. Р.	К.
Ковенскій	Рожь . . .	12	78	5	25
	Пшеница . .	17	50	10	70

(1) Замѣтка жителя деревни Лумбели Линковскаго прихода Поневежскаго уѣзда.

(2) Отзывъ новоалександровскаго уѣзднаго предводителя дворянства 4 Ноября 1857 года.

	Ячмень	9	50	5	36
	Овесъ	7	50	3	90
	Горохъ	10	»	5	70
	Картофель	2	15	1	65
Вилькомірскій	Рожь	12	50	5	25
	Пшеница	16	»	8	»
	Ячмень	8	50	5	15
	Овесъ	7	50	3	65
	Горохъ	11	70	5	30
	Картофель	3	»	1	50
Новоалександровскій	Рожь	12	»	5	35
	Пшеница	14	»	8	50
	Ячмень	9	»	5	10
	Овесъ	7	70	3	25
	Горохъ	9	50	5	50
	Картофель	3	»	1	50
Поневежскій	Рожь	12	50	5	60
	Пшеница	15	»	7	50
	Ячмень	8	50	5	50
	Овесъ	7	25	3	65
	Горохъ	10	»	5	80
	Картофель	3	»	2	»
Шавельскій	Рожь	12	70	5	75
	Пшеница	16	»	10	15
	Ячмень	8	50	5	45
	Овесъ	7	40	3	95
	Горохъ	11	»	5	70
	Картофель	3	»	1	50
Тельшевскій	Рожь	14	20	5	80
	Пшеница	16	50	13	»
	Ячмень	8	75	5	70
	Овесъ	7	25	4	»
	Горохъ	11	»	6	»
	Картофель	2	50	2	»
Россіенскій	Рожь	13	10	5	75
	Пшеница	15	60	10	15
	Ячмень	10	50	5	45
	Овесъ	7	20	3	95
	Горохъ	9	»	5	70
	Картофель	2	50	1	50

Правда, что не только неурожай, но и военное время содѣйствовали возвышенію цѣнъ въ 1855 году; потому-что и въ другіе годы войны (1854-мъ 1856-мъ) цѣны на эти продукты были значительно высоки, по случаю большаго запроса за границею, и тогда осенняя цѣна на рожь, во всѣхъ уѣздахъ колебалась между 9-ю и 7-ю рублями, а пшеница доходила до 16 руб. сер. Ячмень, въ 1854-мъ году, продавался почти по той же цѣнѣ, что и въ 1855-мъ.

Прежнія цѣны на продукты были значительно ниже. Въ Ковенскомъ уѣздѣ, въ 1844 году, по торговымъ цѣнамъ, четверть ржи стóила 4 руб. 3 к., пшеницы 7 р. 10 к., ячменя 3 р. 10 к., овса 2 руб. сер., гороху 4 р. 70 к., картофели 1 р. 50 (1).

Въ Вилькомірскомъ уѣздѣ въ 1848 и 1849 годахъ, по свѣдѣніямъ мѣстнаго уѣзднаго предводителя дворянства, среднія цѣны за четверть были: ржи 3 р. 30 к., пшеницы 8 руб., ячменя 2 р. 70 к., овса 2 р. 37 к., картофели 2 р., гороху 3 р. 60 к., гречихи 6 р. сер.

Слѣдующія средне-справочныя цѣны утверждены были въ 1858 году ковенскою губернскою Коммиссіею Народнаго Продовольствія:

Мѣры хлѣба.	Мѣсяцы.	Наибольшія. Р.	К.	Наименьшія. Р.	К.
Муки четверть (8 четвер.)	Октябрь	5	55	»	»
	Мартъ	»	»	4	92
Ржи четверть (7 пуд. 10 ф.)	Декабрь	5	7	»	»
	Мартъ	»	»	4	52
Крупъ четверть:					
Овсяныхъ	Ноябрь	11	70	»	»
	Генварь	»	»	9	47
Ячныхъ	Ноябрь	10	86	»	»
	Мартъ	»	»	7	25
Ячменя четверть. . . .	Октябрь	7	37	»	»
	Мартъ	»	»	4	25
Овса	Декабрь	5	23	»	»
	Мартъ	»	»	3	50

бб) Луговодство.

Вообще, по малому развитію хозяйственной дѣятельности, въ Ковенской губерніи обращается мало вниманія на луговодство и травосѣяніе. Луга занимаютъ 4.736 кв. верстъ или 493.333 десят., выгоны 1.467 кв. в. или

(1) Изъ Рукоп. Стат. Опис. Ковен. губ.

152.812 десят.; соразмѣрно съ цѣлымъ пространствомъ губерніи луга занимаютъ почти $^1/_7$, а выгоны $^1/_{25}$ часть.

По количеству луговъ и выгоновъ уѣзды слѣдуютъ въ такомъ порядкѣ:

	Число квадрат. верстъ	
	Луговъ	Выгоновъ
Шавельскій	774	238
Россіенскій	756	317
Новоалександровскій	750	209
Поневежскій	673	196
Вилькомірскій	666	189
Тельшевскій	616	175
Ковенскій	501	143

Въ сложности отношеніе луговъ и выгоновъ къ воздѣлываемой землѣ для цѣлой губерніи будетъ какъ 34:100; слѣдовательно луга и выгоны составляютъ только $^1/_3$ воздѣлываемой земли; между тѣмъ какъ для всей Россіи, на каждыя 100 десятинъ обработываемой земли приходится 42 десятины луговъ и выгоновъ, т. е. послѣдніе составляютъ почти половину первыхъ.

Это невыгодное отношеніе луговъ и пастбищъ въ Ковенской губерніи еще болѣе увеличивается, если присоединить то обстоятельство, что многіе луга отъ небреженія сдѣлались совершенно неудобными. Такой недостатокъ въ лугахъ и пастбищахъ служитъ главною причиною высокой цѣны на сѣно (котораго пудъ, по меньшей мѣрѣ стоитъ 12 коп. сереб.) и имѣетъ самое неблагопріятное вліяніе на развитіе скотоводства. Все это доказываетъ, что попеченіе о лугахъ, едва-ли не составляетъ одной изъ самыхъ существенныхъ потребностей для края. Вырубка лѣса и очистка кустарниковъ мало приноситъ пользы для луговъ; потому-что очищенныя такимъ образомъ поляны, вмѣсто того, чтобы оставлять подъ луга и пастбища, бо́льшею частію засѣваютъ льномъ. Пастбищами же въ настоящее время служатъ: луга, по уборкѣ съ нихъ сѣна, лѣса, кустарники, болота и жнитво, послѣ уборки хлѣба.

Хорошіе луга доставляютъ съ десятины до 150 пудовъ, дурные до 80. Средняя цѣна сѣна за пудъ 15 коп. сереб. Съ луговой десятины посредственной доброты можно получить до 9 р. сер. годоваго дохода. Лучшіе луга лежатъ на берегахъ Нѣмана, Виліи и Невяжи, которые иногда косятся по два раза въ лѣто, но къ сожалѣнію случается, что часто, во время половодія, луга по берегамъ рѣкъ заносятся пескомъ. Такъ, на берегахъ Нѣмана, нѣсколько выше Ковно, прекрасные луга, находящіеся въ вѣдѣніи палаты Государственныхъ Имуществъ, теперь, совершенно сдѣлались безполезными, по причинѣ сильнаго наплыва песку; но тѣмъ не менѣе съ нѣ-

которыхъ луговъ, разстилающихся по берегамъ Нѣмана и другихъ рѣкъ, въ благопріятный годъ получается съ десятины до 90 берковцевъ сѣна.

Прочіе луга болѣе полевые; т.-е. разсѣяны между полями. По малому количеству рогатаго скота, почти всегда остается излишекъ сѣна, который продается въ сосѣднія губерніи и, почти постоянно квартирующей здѣсь, кавалеріи.

вв) Огородничество.

Климатъ и почва Ковенской губерніи благопріятствуютъ огороднымъ растеніямъ: тыквѣ, брюквѣ, рѣпѣ, моркови, свеклѣ, капустѣ, петрушкѣ, огурцамъ, салату, рѣдькѣ и др. (см. растен. огород.). Картофель не только садится въ огородахъ, но и сѣется на поляхъ въ огромномъ количествѣ, какъ выше описано. Онъ употребляется на винокурняхъ, гдѣ вино, приготовляемое изъ картофеля не уступаетъ хлѣбному; картофель также служитъ главнымъ подспорьемъ хлѣбу: въ 1840, 1841 и 1842 годахъ, въ Новоалександровскомъ уѣздѣ, по недостаточному урожаю, хлѣбъ пекли изъ картофельной муки съ примѣсью ржаной. Другія огородныя растенія разводятся, здѣсь, для домашняго потребленія, въ изобиліи, если не встрѣчается какихъ-либо особенныхъ физическихъ явленій, неблагопріятствующихъ ихъ произрастанію, къ которымъ принадлежатъ ранніе морозы или черви, особенно истребляющіе капусту. Отличныхъ сортовъ огурцы въ изобиліи родятся въ м. Кейданы Ковенскаго уѣзда и по теченію р. Невяжи. У многихъ владѣльцевъ содержатся парники и паровыя гряды, для раннихъ огурцовъ, радиса, салата, арбузовъ, дынь и другихъ болѣе нѣжныхъ растеній [1]. По огородамъ поселяне сѣютъ много бобовъ, которые составляютъ весьма важную часть ихъ пищи.

гг) Садоводство.

Садоводство не составляетъ въ Ковенской губерніи особенно-значительнаго промысла жителей; впрочемъ здѣсь существуютъ большіе, хорошо устроенные сады, занимающіе пространство до 20 десят., и доставляющіе владѣльцамъ до 1.000 и болѣе руб. сер. дохода отъ арендной выдачи. Въ такихъ садахъ снимается различныхъ плодовъ для продажи до 150 четвертей, за-исключеніемъ домашняго потребленія.

Прекрасные сады, фруктовые и англійскіе, находятся напр. въ имѣніяхъ: *Телшевскаго* уѣзда, Реново—барона Ант. Рённе, Плунгяны—графа А. Зу-

[1] Рукописн. Статист. Опис. Ковен. губер. и Жур. Сельск. Хоз. № 6, 1858 г.

бова, Горжды — барона Фел. Рённе, Крётингенъ — гр. И. Зубова, Шатейки — гр. Платера; *Шавельскаго* — Шавли гр. Н. Зубова, Грудзе — Нарышкина, Байсагола — Комара; въ *Поневежскомъ* — Бирже — гр. Тышкевича; въ *Новоалександровскомъ* — Бельмонты гр. Платеръ, Ганушишки-Комара; Абели-Питкевича, Ракишки — гр. Тызенгауза; въ *Вилькомірскомъ* — Солы — гр. Тызенгауза; въ *Ковенскомъ* — Червонный дворъ — гр. Тышкевича, Кейданы — гр. Чапскаго; въ *Россіенскомъ* — Таурогенъ — кн. Васильчикова, Равданы — гр. Кайсаровой, Ретово — гр. Огинскаго, въ имѣніи Пусловскаго и другіе. Вообще замѣчено, что садоводство въ Ковенской губерніи, съ нѣкотораго времени распространяется и между поселянами. Фруктовый — садъ обыкновенная принадлежность каждаго помѣщичьяго двора и зажиточнаго поселянина. Въ нѣкоторыхъ помѣщичьихъ имѣніяхъ устроены теплицы.

Въ статьѣ «Обозрѣніе мѣстныхъ растеній» (стр. 218 и 233—234) исчислены плодовыя и другія растенія, воздѣлываемыя въ садахъ Ковенской губерніи.

дд) Винодѣліе (1).

Въ 1857 году, въ Ковенской губерніи состояло винокуренныхъ заводовъ 392, пивоваренныхъ 67 и водочныхъ 31.

На нихъ приготовлялось:

	Ведеръ	
	Вина	Пива
Въ 1851 году	916.448	18.040
» 1852 »	462.006	19.120
» 1853 »	808.633	19.670
» 1854 »	643.368	110.200
» 1855 »	933.110	110.427
» 1856 »	669.148	111.325
» 1857 »	912.811½	240.300
Итого.	5.345.524½	629.082

Среднимъ числомъ въ одинъ годъ выдѣлывалось 763.646 ведеръ вина и 89.869 ведеръ пива, причемъ на каждый винокуренный заводъ, ежегодно, приходилось по 1.948 ведеръ выдѣланнаго вина, а на каждый изъ пивоваренныхъ 1.342½ ведеръ пива (2).

Соображая число выдѣланнаго вина и пива въ одномъ 1857 году съ чи-

(1) По свѣдѣніямъ Ковенской Казенной Палаты отъ 5 февраля 1858 года.

(2) По свѣд. той же Палаты, доставленнымъ дополнительно, въ началѣ 1859 года, въ Ковенской губерніи существовало заводовъ: винокуренныхъ 396, водочныхъ 316 и пивоваренныхъ 80. На нихъ приготовлено, въ 1858 году, вина 46.062 ведра и пива 314.257 ведеръ.

сломъ жителей въ этомъ же году, получимъ, что на одного человѣка приходилось по 0,94 ведра или на 100 душъ обоего пола 94 ведра водки, а пива по 0,24 ведра на 1-го или по 24 ведра на 100 жителей.

О продажѣ вина и пива, о вырученныхъ акцизѣ и патентномъ сборѣ будетъ разсмотрѣно во внутренней торговлѣ.

ее) Разведеніе льна.

Литовцы всегда съ особымъ прилежаніемъ занимались воздѣлываніемъ льна. Діаконъ Павелъ *Варнфридъ* (1) прославлялъ эту промышленность уже у Герулловъ, составлявшихъ нѣкогда отрасль литовскаго народа. Въ жмудской миѳологіи были особенныя божества: богиня *Alabatis* и божокъ *Wajžgantos* (Вайжгантосъ), имѣвшіе попеченіе объ этомъ растеніи, равно-какъ и о приготовляемыхъ изъ него разнаго рода тканяхъ. Полотно, искони, составляло главнѣйшій матеріалъ для одежды Литовцевъ и Литвянокъ. И нынѣ еще эта отрасль сельской промышленности принадлежитъ къ важнѣйшимъ занятіямъ поселянокъ. Весь нарядъ Литвянокъ обыкновенно полотняный: рубахи, корсеты, юбки, платки,—головные, шейные и носовые, *намётки* (повязываемыя наподобіе турецкой чалмы или тюрбана) и родъ фаты, называемой въ *Пинщизнѣ* (при рѣкѣ Припети) серпянками, а въ *Свядощизнѣ* и *Ушполыцизнѣ* (2),—гдѣ старинные обычаи сохранились во всей своей простотѣ, и языкъ литовскій почти безъ вліянія языковъ чуждыхъ,—*Tryniczej* (Триничей), родъ убора, надѣваемаго всегда поверхъ другихъ нарядовъ, и предпочитаемаго всѣмъ прочимъ, какъ замѣчаетъ *Людвигъ изъ Покъвя* въ своемъ сочиненіи «*Litwa pod względem starożytnych zabytków*» (3).

Въ настоящее время, на глинистой почвѣ, ленъ отлично родится во всей губерніи, но преимущественно славятся имъ уѣзды: Вилькомірскій, Поневежскій, Тельшевскій и Новоалександровскій. Въ гербѣ Поневежскаго уѣзда (бывшаго Упитскаго) можно видѣть изображеніе льна въ *бабкахъ* или связкахъ (по-жмудски *кунделя* или *пудсъ*), въ какихъ онъ поступаетъ въ продажу; только здѣсь представлены бабки, перевязанныя въ двухъ мѣстахъ, тогда-какъ обыкновенно онѣ связываются въ три перехвата. Помѣщеніе льна въ поневежскомъ гербѣ указываетъ на обиліе произвоства его въ этомъ краѣ. Въ-самомъ-дѣлѣ, ленъ, получаемый изъ имѣнія Ракишекъ, (Новоалександровскаго уѣзда) графа Тызенгауза, извѣстенъ даже за границею,

---

(1) Въ сочиненіи о Литвѣ Чацкаго, т. I, стр. 9 и 10.

(2) Мѣстечки Свядосце и Ушполь въ Вилькомірскомъ уѣздѣ, близъ р. Свенты, недалеко отъ границы Новоалександровскаго уѣзда.

(3) Изъ рукописи С. Ѳ. Полѣвскаго.

подъ именемъ *ракишскаго* и называется въ торговлѣ *короною;* т.-е. слыветъ наилучшимъ не только въ Ковенской губерніи, но вѣроятно онъ есть первый изъ всѣхъ сортовъ, добываемыхъ въ Россіи. Проба этого льна, нарочно приготовленнаго и отлично выбѣленнаго въ волокнѣ, была, — говорятъ,—показываема нынѣшнимъ владѣльцемъ Ракишекъ на всемірной выставкѣ въ Лондонѣ, но объ успѣхѣ этой посылки мы ничего не слыхали (1).

Сверхъ-того, извѣстенъ по урожаю и добротѣ выдѣлки ленъ: ушпольскій, свядостскій, купишскій, скопишскій, сольскій, оникштынскій и вобольникскій, между которыми очень дорого цѣнятся партіи льна: *сольскаго* (изъ имѣнія Солы), *свядостскаго* и *ушпольскаго.*

Города: Кенигсбергъ, Мемель, Либава и Рига служатъ главными рынками, куда отправляется ленъ изъ цѣлой губерніи.

Въ Тельшевскомъ уѣздѣ выдѣлываніе льна уменьшилось, въ настоящее время, не столько по неблагопріятному вліянію его на пашню, сколько отъ уменьшенія требованій за границу. Впрочемъ, и теперь, зажиточные однодворцы и крестьяне продаютъ, въ гг. Либавѣ и Ригѣ, отъ 5 до 10-ти и болѣе берковцевъ льна.

Въ прежніе годы цѣнность одного берковца простиралась до 50 и 60 руб. сереб., а теперь едва достигаетъ 25—35 руб.; такъ-что за среднее число можно принять 30 р. сер. По среднему также выводу, съ одной десятины получается льна $1^1/_2$ берковца; слѣдовательно, и теперь еще, десятина льна приноситъ 45 р. сер. дохода, не говоря уже о томъ, что нѣкогда она могла приносить вдвое болѣе—90 р. с.

Такой значительный доходъ до того увеличилъ эту отрасль сельской промышленности, что въ настоящее время льномъ засѣвается четвертая часть яровыхъ полей, а у многихъ ⅓. Но при недостаткѣ скота, а съ нимъ вмѣстѣ, и самаго удобренія почвы, которая по глинистому и песчаному свойству требуетъ унавоживанія, — естественнымъ слѣдствіемъ такого несоразмѣрнаго посѣва льна, было увеличивающееся, годъ-отъ-году, истощеніе полей.

Воздѣлываніе льна составляетъ одну изъ важнѣйшихъ отраслей сельскаго хозяйства Ковенской губерніи. По общепринятому здѣсь обыкновенію, льну не даютъ созрѣвать на корнѣ, вытерёбливая его зеленымъ, пока въ его головкахъ сѣмена еще бѣлыя. Выбранный изъ земли и перевязанный въ *горсти* (2), ленъ очищается отъ головокъ трепаніемъ о дубовые зубья или колышки, нарочно для этого вколачиваемые. Обитыя съ сѣменами головки долго сушатъ и потомъ молотятъ.

(1) С. Ѳ. Полѣвскій, въ статьѣ «О земледѣліи».

(2) *Горсти* суть небольшіе снопики льна и пеньки.

Мочатъ ленъ въ стоячихъ водахъ,—*мочилахъ;* держатъ его въ водѣ, дотѣхъ-поръ, пока при переломѣ стеблей волокно не начнетъ отдѣляться отъ костырки. Обыкновенно, при теплой водѣ, конопли и ленъ мочатъ 6 дней, а при холодной 10 (1); тогда вынимаютъ его изъ мочилъ и развязанный стелютъ по травѣ и на выжатыхъ поляхъ, не оставляя его въ этомъ положеніи долѣе 2-хъ недѣль. Лучше когда, въ это время, бываетъ влажная погода или дождь; потому-что тогда ленъ дѣлается мягче, а въ сухую — онъ твердѣетъ (2). Въ половинѣ этого періода переворачиваютъ одинъ разъ на другую сторону.

Собранный послѣ просушки, перевязанный въ *мычки* (въ *кули*—по здѣшнему), и еще разъ хорошо высушенный ленъ треплютъ на *палыяхъ* (3), для очищенія отъ кострики, которая могла оставаться въ немъ послѣ трепанія, а также, чтобы волокна льна сдѣлать нѣжнѣйшими. Наконецъ, *кудель* (бабка) хорошо выколачивается о *трепало,* бревно, посредственной толщины, выглаженное и приставленное къ стѣнѣ, подъ извѣстнымъ угломъ наклоненія. Такъ выработывается ленъ, назначенный къ продажѣ, но для пряжи его очищаютъ еще отъ пакли, вычесывая щетками или чесалками, желѣзными или приготовленными изъ щетины.

Здѣшнія домашнія полотна отличаются тонкостію и добротою, но имѣютъ недостатокъ въ бѣленіи. Кусокъ полотна, въ 45 аршинъ длиною, цѣнится отъ 30 до 50 руб. серебромъ (4).

Конопляники въ Ковенской губерніи рѣдки.

жж) Лѣсоводство (5).

Съ того времени, какъ эта страна дѣлается исторически извѣстною, непроходимые лѣса составляли отличительный ея характеръ; но со временъ Сигизмунда I-го (1506—1548), когда народонаселеніе Литвы увеличилось, лѣса стали уже истребляться и, въ послѣднее время отъ излишней небрежности жителей, они такъ уменьшились, что нынѣшнему ихъ состоянію, трудно было бы составить правильное понятіе о первоначальномъ ихъ количествѣ, если-бы не имѣлось на то историческихъ указаній и современныхъ, — такъ сказать, — свидѣтелей.

---

(1) Замѣтка поселянина окрестностей м. Скопищекъ.

(2) Его же.

(3) По-жмудски—*минтува*, по-польски—*cierlica*, по-малороссійски—*тёрки.*

(4) Статья А. Михневича, въ журналѣ «Сельскаго Хозяйства», 1858 года, № 6.

(5) По статьѣ штабсъ-капитана Новицкаго: «Лѣсоводство въ Ковенской губерніи», напечатанной въ газетѣ «Лѣсоводства и Охоты», 1855 г. № 49, съ прибавленіемъ замѣчаній С. Ѳ. Полѣвскаго и свѣдѣній Лѣснаго Отдѣленія Ковенской Палаты Государственныхъ Имуществъ.

Еще въ XVII вѣкѣ, во времена Симона Старовольскаго, вся Жмудь была покрыта сплошь лѣсами: «tota sylvis inumbrata», — пишетъ онъ въ своей *Polonia*, Coloniae (Кёльнъ, городъ, гдѣ отпечатана книга) 1632 года.

Липовые лѣса, лежавшіе на лѣвомъ берегу Нѣмана, противъ г. Ковно, вырублены подъ посѣвы нынѣшнимъ владѣльцемъ предмѣстья Алексоты, г. Годлевскимъ, купившимъ у города Ковно эту землю въ 90-хъ годахъ прошлаго вѣка, когда вся лѣвая сторона р. Нѣмана отошла-было во владѣніе Пруссіи.

Отъ славной нѣкогда *Зеленой пущи* подъ Ковномъ остались только слѣды лѣса, идущаго по обѣимъ сторонамъ р. Нѣмана, начиная отъ м. Румшишекъ до г. Ковно и далѣе.

Боръ, въ долинѣ Нѣмана, существовавшій по правую сторону этой рѣки, извѣстенъ до-сихъ-поръ подъ названіемъ *кармелитской* рощи, принадлежавшей нѣкогда упраздненному кармелитскому монастырю. Лѣсъ этотъ занималъ значительную часть, такъ называемаго теперь, *Новаго-Плана* (новаго города) Ковно, построеннаго по учрежденіи Ковенской губерніи, и преимущественно съ 1852—1860 г.

Другая роща, бывшая на правомъ берегу р. Виліи, въ ея долинѣ, за Вильямпольскою слободою, существовала еще недавно, и уничтожена только въ 1846 году, для постройки бараковъ, на случай сбора войскъ и маневровъ, производимыхъ подъ Ковномъ. Роща эта составляла прежде опушку и оконечности непроходимой пущи, бывшей на линковскихъ высотахъ, отъ которой нынѣ не осталось и слѣдовъ. На мѣстѣ ея разстилаются теперь обширныя поля. Часть этой пущи была во владѣніи ковенскихъ іезуитовъ, которымъ принадлежала прежде дача Линко́во; а памятникомъ ея служатъ еще два ветхіе дуба близъ линковскаго господскаго дома, которыхъ глубокая старость, кромѣ необыкновенной толстоты стволовъ, доказывается присутствіемъ *омелы* (Viscum album), растенія, составлявшаго необходимую принадлежность дубовъ, посвященныхъ Перкуну.

Старожилы разсказываютъ, что въ линковской пущѣ водились большіе дикіе звѣри, наприм. медвѣди и лоси, и что она была такъ густа и болотиста, что несмотря на малое разстояніе отъ мызы Линко́ва до спуска въ долину р. Виліи, не было прохода чрезъ нее въ этомъ направленіи, и жители Линкова объѣзжали пущу чрезъ нѣманскую долину, мимо дер. Вершвы.

Фохтъ, въ «Geschichte Preussens» V, 543, упоминаетъ объ этой пущѣ подъ годомъ 1390-мъ, когда изгнанный Витовтъ, соединясь съ тевтонскими и ливонскими рыцарями, велъ междоусобную войну съ вел. княз. литовскимъ Скиргайломъ. «По прибытіи къ Ковно,—пишетъ онъ,—Нѣмцы, узнавши, что за рѣкою *Нерію* (старинное имя р. Виліи), близъ стараго Ковно, стоялъ

Скиргайло съ сильнымъ войскомъ, обошли его къ сѣверу отъ г. Ковно чрезъ тамошнія пущи, перешли вбродъ р. Вилію (Neria), и ударили внезапно съ тылу на Скиргайло, откуда онъ не ожидалъ нападенія» (1).

Вообще лѣса по теченію р. Нѣмана, въ нынѣшнемъ Трокскомъ уѣздѣ, Виленской губерніи, и въ Ковенскомъ уѣздѣ, были нѣкогда столь значительны, что весь занѣманскій край (нынѣшняя Августовская губернія, въ царствѣ Польскомъ), назывался прежде *Запущанскимъ трактомъ*.

Многіе лѣса на Жмуди и въ Литвѣ назывались священными рощами, и большія въ нихъ деревья были для Литовцевъ символомъ божества. Самою бо́льшею почестію, въ этомъ отношеніи, пользовались дубы, предъ которыми предки нынѣшнихъ жителей Ковенской губерніи покланялись Перкуну и совершали въ честь его разныя жертвоприношенія. Подобные вѣковые дубы сохранились еще и донынѣ въ плодороднѣйшей части губерніи, въ изрѣженныхъ лѣсахъ по рр. Дубиссѣ и Невяжѣ и въ другихъ мѣстахъ нынѣшняго Россіенскаго уѣзда. Такъ-напримѣръ, въ 14-ти верстахъ отъ м. Колтынянъ (Россіен. уѣзда) на урочищѣ называемомъ *Ротушѣ*, подъ сѣнію огромнаго дуба, обнесеннаго палисадникомъ, до-сихъ-поръ по пятницамъ совершается божественная служба, привлекающая многихъ богомольцевъ. Есть преданіе, что подъ тѣнью этого же ветхаго памятника вайделоты языческихъ временъ совершали свои жертвоприношенія.

О томъ, какой величины были деревья, находившіяся въ священныхъ литовскихъ рощахъ, можно судить по оставшимся еще кое-гдѣ полусгнившимъ и обгорѣвшимъ пнямъ, а также по цѣлымъ кускамъ деревъ (въ 3 и болѣе саженъ длины и въ 20 вершковъ толщины), попадающимся при копаніи рвовъ и канавъ въ разныхъ мѣстахъ губерніи. Гигантскіе размѣры нѣкоторыхъ дубовъ, подтверждаетъ, росшій еще въ 10-хъ годахъ нынѣшняго столѣтія въ Россіенскомъ уѣздѣ, въ 20-ти верстахъ отъ города Россіенъ, въ имѣніи Бардзе, на горѣ, называемой *Вишневою* (по-литовски Вишню-Ка̀лнасъ), извѣстный въ цѣлой Литвѣ дубъ *Ба́ублисъ*. Онъ осѣнялъ собою всю гору, и когда въ 1811 году обрушился, то бывшій владѣлецъ имѣнія Бардзе, Діонизій Пашкевичъ, велѣлъ сдѣлать изъ средней его части двѣ бесѣдки, которыя поставилъ въ своемъ саду. Каждая изъ нихъ была изъ цѣльнаго выдолбленнаго отрубка и обѣ назначались для храненія отечественныхъ древностей. Пень Ба̀ублиса имѣлъ въ нижнемъ отрубѣ въ окружности 17 аршинъ и 9 вершковъ, а въ діаметрѣ 6 аршинъ и 6 вершковъ. Явственныхъ слоевъ на отрубѣ было болѣе 700. Прибавивъ же тѣ слои, ко-

(1) С. Ѳ. Полѣвскій: «Воспоминанія о городѣ Ковно».

торые по дупловатости дерева не могли быть сосчитаны, полагаютъ, что дерево это имѣло болѣе 1000 лѣтъ (1).

Всѣхъ лѣсовъ и кустарниковъ, въ губерніи, считается 7.721 квадр. верста или 804.270 десят.; въ томъ числѣ однихъ лѣсовъ 4.863 кв. вер., или 506.562 десят., а кустовъ 2.858 кв. вер. и 297.708 десят. Соразмѣрно съ цѣлымъ пространствомъ губерніи, лѣса занимаютъ почти $^1/_6$, кусты $^1/_{12}$ часть всей поверхности.

По уѣздамъ находится слѣдующее количество лѣсовъ и кустовъ:

	Квадратныхъ верстъ, Лѣсовъ	Кустовъ
Въ Ковенскомъ уѣздѣ.	609	300
» Россіенскомъ	827	410
» Тельшевскомъ	470	500
» Шавельскомъ	902	430
» Поневѣжскомъ	755	300
» Вилькомірскомъ	598	448
» Новоалександровскомъ . . .	702	470
Всего.	4.863	2.858

Сравнивъ показанное количество лѣсовъ и кустовъ по каждому уѣзду съ общимъ пространствомъ уздовъ, выходитъ, что въ Ковенскомъ уѣздѣ лѣсной площади болѣе $^1/_4$ доли, въ Россіенскомъ также болѣе $^1/_4$, въ Вилькомірскомъ болѣе $^1/_5$, въ Новоалександровскомъ болѣе $^1/_4$, въ Поневѣжскомъ болѣе $^1/_5$, въ Шавельскомъ ровно $^1/_5$ и въ Тельшевскомъ почти $^1/_5$.

Богатѣйшіе лѣсами уѣзды Шавельскій и Россіенскій, бѣднѣйшіе—Вилькомірскій и Тельшевскій.

По свѣдѣніямъ Лѣснаго отдѣленія ковенской палаты Государственныхъ Имуществъ, за 1858-й годъ, казенныхъ разнаго напменованія лѣсовъ считалось 293.834 десятины и 2255 саженъ, которые раздѣляются на два округа (2).

Въ I-й округъ входятъ лѣса слѣдующихъ уѣздовъ:

Ковенскаго	34.432 десят.	987 саж.
Россіенскаго	79.289 »	905 »
Тельшевскаго	19.305 »	265 »
Шавельскаго	46.508 »	1082 »
Всего	179.607 десят.	839 саж.

(1) Лѣснаго корпуса штабсъ-капитанъ Новицкій.

(2) Изъ отзыва Лѣснаго Отдѣленія Ковен. Пал. Госуд. Имущ. 31 марта 1858 года.

Во II-й округъ:

Поневѣжскаго	49.519 десят.	234 саж.
Вилькомірскаго	38.921 »	810 »
Новоалександровскаго	25.787 »	372 »
Всего	114.227 десят.	1416 саж.

Во всѣхъ вообще уѣздахъ Ковенской губерніи въ казенныхъ дачахъ преобладаетъ хвойный лѣсъ, а въ нѣкоторыхъ мѣстахъ въ смѣси съ лиственнымъ насажденіемъ. По обилію хвойнаго лѣса первое мѣсто занимаетъ Ковенскій уѣздъ, за нимъ слѣдуютъ: Шавельскій, Новоалександровскій, Россіенскій, Тельшевскій, Вилькомірскій и Поневѣжскій. По богатству строеваго лѣса первое мѣсто занимаетъ Ковенскій уѣздъ, за нимъ слѣдуютъ: Россіенскій, Шавельскій, Поневѣжскій, Вилькомірскій, Новоалександровскій и Тельшевскій. Отношеніе строеваго лѣса къ дровяному съ точностію опредѣлить невозможно; но соображаясь съ ежегоднымъ отпускомъ лѣсныхъ матеріаловъ, можно примѣрно положить:

Для Ковенскаго	уѣзда	1 къ 4
» Россіенскаго	»	1 : 5
» Шавельскаго	»	1 : 6
» Поневѣжскаго	»	1 : 6
» Вилькомірскаго	»	1 : 6
» Тельшевскаго	»	1 : 7
» Новоалександровскаго	»	1 : 7

Дубовый лѣсъ произрастаетъ въ смѣси съ хвойнымъ и лиственнымъ разнаго рода лѣсомъ, бо́льшею частію одинокими деревьями. Очень часто, по неблагопріятности почвы, дубъ портится на корнѣ, не достигая зрѣлаго возраста.

Въ Ковенскомъ уѣздѣ изъ Кормяловской дачи, послѣ осмотра чиновниками морскаго вѣдомства, въ 1851 году выдѣлена часть лѣса въ корабельную рощу, пространствомъ 139 десят. 2359 саж.

Въ казенныхъ лѣсахъ Ковенской губерніи производится сидка смолы для домашняго потребленія, со взносомъ въ казну съ каждаго ведра по 28, 25, 20 и 15 коп., сообразно тому къ какому разряду таксы отнесена дача.—Втеченіи трехъ лѣтъ (1855, 56 и 57) за дозволеніе сидки смолы 995 ведеръ, поступило дохода 254 руб. 46 коп. серебромъ.

Прочими лѣсными промыслами,—какъ-то: выдѣлкою деревянной посуды, гонкою дегтя, мочальнымъ промысломъ и проч., — жители Ковенской губерніи въ казенныхъ лѣсахъ не занимаются.

Въ завѣдываніи лѣснаго начальства Ковенской губерніи находится 430 лѣсныхъ дачъ. Замѣчательнѣйшія изъ нихъ по величинѣ и качеству лѣса суть слѣдующія:

Въ Ковенскомъ уѣздѣ:

	Десят.	Саж.	
Румшишская	5140	93	прилегаетъ къ р. Нѣману.
Эйгулъская	1315	563	» » р. Виліи.
Орлѣвская	1103	2120	въ 7-ми верст. отъ р. Виліи.
Кормялѣвская	7542	940	прилегаетъ къ р. Виліи.
Ясвойнская	3211	192	отъ 3 до 4 вер. отъ р. Невяжи.
Крѣковская	1946	24	въ 15-ти вер. отъ р. Невяжи.

Всѣ замѣчательны строевымъ лѣсомъ.

Въ Россіенскомъ уѣздѣ:

Ботѣкская, не опредѣлена, въ 6-ти верстахъ отъ м. Тауроггена и въ такомъ же разстояніи отъ р. Юры.

Абѣлинская 5547 десят. 2179 саж., отъ Тауроггена до 20-ти верстъ, отъ Юры 5—12 верстъ.

Войнутская 6167 десят. 1248 саж., отъ Тауроггена до 25-ти верстъ, отъ Юры 1—3 верстъ.

Россіѣнская 3703 десят. 952 саж., отъ г. Россіенъ 16 верстъ, отъ р. Нѣмана 12.

Скирстымѣнская 957 десят. 504 саж., отъ г. Россіенъ 22 версты, отъ р. Нѣмана 11 верстъ.

Всѣ замѣчательны строевымъ и дровянымъ лѣсомъ и удобствомъ сбыта.

Въ Тельшевскомъ уѣздѣ:

Тыркшилевская, 2670 дес. 1858 саж., замѣчательна строевымъ и дровянымъ лѣсомъ, находится въ 30-ти верстахъ отъ г. Тельши, прилегаетъ къ рѣкамъ Вентѣ и Вардавѣ.

Въ Шавельскомъ уѣздѣ:

Пурвеская 4122 дес. 1920 саж. отъ 1 до 3-хъ верстъ отъ р. Венты.

Пожижемская 2167 дес. 1056 саж. въ 22-хъ вер. отъ Шавли, въ 10—15 вер. отъ Венты.

Равдзянская 1944 дес. 1608 саж. въ 35-ти верстахъ отъ г. Шавли, въ 1-й верстѣ отъ Венты.

Гинтенская 2872 дес. 2340 саж., въ 3-хъ верстахъ отъ г. Шавли.

Замѣчательны по строевому лѣсу.

Въ Поневѣжскомъ уѣздѣ:

Вобольни́кская дача, пространствомъ 9252 десятины и 1158 саж., въ 15—20-ти верстахъ отъ г. Поневежа, удобна для сбыта лѣса.

Въ Вилькомірскомъ уѣздѣ:

Милашу́нская 621 дес. 1128 саж., заключаетъ лѣсъ строевой, еловый и дубовый; положеніе ее: отъ г. Вилькоміра въ 9-ти верстахъ, отъ р. Свенты 7 до 10 вер. и отъ шоссе въ 1—2 вер.

Пеня́нская, 3832 дес. 300 саж. } Обѣ прилегаютъ къ р. Свентѣ, замѣча-
Оло́тская, 1019 » 1504 » } тельны по строевому и дровяному лѣсу.

Въ Новоалександровскомъ уѣздѣ:

Дуся́тская, 1833 десят. 1200 саж. истощена, находится отъ м. Дуситы въ 2—4 вер., отъ г. Новоалександровска въ 25-ти вер.

Шаркѝшско-Подуся́тская, 932 дес. 552 саж., заключаетъ хорошее молодое насажденіе, лежитъ въ 24-хъ вер. отъ г. Новоалександровска, и въ 8-ми вер. отъ шоссе.

Солдко-Езерѐсская, 2715 дес. 1279 саж., удобна для сбыта, прилегаетъ къ шоссе, въ 3—9 вер. отъ Новоалександровска.

Ожвѝндская 3796 десят. 529 саж., въ 28—38 вер. отъ Новоалександровска, замѣчательна строевымъ и дровянымъ лѣсомъ.

Изъ лѣсныхъ дачъ частныхъ владѣльцевъ болѣе замѣчательныя по своей величинѣ, сохранности и качествамъ растущаго въ нихъ лѣса, въ уѣздѣ *Ковенскомъ:* дачи графовъ Венедикта и Яна Тышкевичей, Бурбы, Храповицкаго, Залѣсскаго, Гружевскаго; въ *Россіенскомъ:* графа Огинскаго, графини Кайсаровой, въ *Тельшевскомъ:* графовъ Франца и Александра Платеровъ, графовъ Александра и Николая Зубовыхъ, графа Іосифа Тышкевича, барона Ренне; въ *Шавельскомъ:* графовъ Платона и Николая Зубовыхъ, Комара, Шемёта, Карпя, Нарышкина (Грузде); въ *Поневежскомъ* уѣздѣ въ слѣдующихъ мѣстахъ: въ Іоганишкеле, Суетахъ, Поезёрахъ, Гостиланахъ, Линковцѣ, Малюнахъ и Зубришкахъ—Карпіевъ; Поліонишкахъ Кербедзя; Глѣбовѣ и Жеймеляхъ—Ливена; въ Спиракахъ — Рымкевича; Шадовѣ и Покрое—Ропповъ; въ Поневежѣ—гр. Кейзерлинга, въ Нурканахъ—Сесицкой, въ Бирже и Соломесцъ — гр. Тышкевича, въ Командреце и Повермени — Брунновъ; въ *Вилькомірскомъ* уѣздѣ: Упники —Пашкевичей, Бече — Горна, Лукиня—Коньги, Роговъ—Комара, Пеняны—Сесицкаго, Окниста—Еленскаго, Трашкуны—Монтвиллы, Декшняны—Козелла, Вержкойне—Козловскаго; также дачи гр. Морикони, гр. Коссаковскаго. Въ *Новоалександров-*

скомъ уѣздѣ въ имѣніяхъ помѣщиковъ гр. Платера, гр. Тызенгауза, Пусловскаго, Питкевичей, Косцѣлковскихъ (1).

Въ лѣсахъ Ковенской губерніи растетъ до 100 видовъ разныхъ деревъ полезнѣйшія изъ нихъ: ель, сосна, бѣлая береза, дубъ обыкновенный, ясень липа, клёнъ, вязъ, ольха бѣлая и черная, рябина, черемуха, осина и др.

Липа болѣе всего растетъ въ Россіенскомъ и Ковенскомъ уѣздахъ; дубъ и ясень наиболѣе въ лѣсахъ, по берегамъ рѣкъ Нѣмана и Дубиссы. Датновскій лѣсъ Ковенскаго уѣзда преимущественно изобилуетъ липою.

Искусственнымъ лѣсоразведеніемъ въ Ковенской губерніи почти не занимаются, даже въ казенныхъ лѣсахъ посѣвы и посадки произведены на весьма небольшихъ площадяхъ. Эта невнимательность заставляетъ предполагать, что или почва ковенскихъ лѣсовъ довольно способна къ произрастанію истребленнаго дерева, или что лѣсовъ еще столько, что въ разведеніи ихъ не чувствуется большой потребности. И то и другое почти что справедливо, хотя есть уголки, въ которыхъ уже слѣдовало бы подумать объ искусственномъ лѣсоразведеніи, напр. въ уѣздахъ Тельшевскомъ, Поневежскомъ и Новоалександровскомъ, гдѣ за недостаткомъ дровъ, въ иныхъ мѣстахъ топятъ торфомъ.

Лѣса, лежащіе по берегамъ рѣкъ, удобныхъ къ сплаву, наиболѣе подвержены истребленію. Такъ, по р. Нѣману, гдѣ еще за 30 лѣтъ, предъ этимъ, росли огромные лѣса, теперь представляются взору открытыя поля. Но и при такомъ даже истребленіи лѣсовъ, Ковенская губернія такъ еще изобилуетъ ими, что за мѣстнымъ потребленіемъ, которое можетъ простираться до 100 тысячъ бревенъ и 250.000 кубическихъ саженъ дровъ, отпускается для продажи за границу водяными путями до 70.000 бревенъ и до 15.000 кубическихъ саженъ дровъ.

Главнымъ путемъ для сплава лѣса за границу служитъ р. Нѣманъ и ея притоки: Свента въ Вилькомірскомъ уѣздѣ, Вилія и Невяжа въ Ковенскомъ, Шушва, Митва, Юра и Минія — въ Россіенскомъ Жители уѣздовъ, чрезъ которые проходятъ сплавныя рѣки, въ зимнее время, обыкновенно, привозятъ лѣсъ къ берегамъ рѣкъ, сбиваютъ его въ плоты и при половодіи сплавляютъ за границу въ прусскій городъ Тильзитъ. Сухимъ путемъ торговля строевымъ лѣсомъ не производится; а потому жители уѣздовъ Новоалександровскаго, Поневежскаго, Шавельскаго и Тельшевскаго, не имѣя сплавныхъ рѣкъ, не занимаются лѣсною торговлею.

Изъ казенныхъ дачъ, за границу сплавляется только строевой лѣсъ, бревнами или обдѣланный брусьями, и дубовая клепка; изъ лѣсовъ же частныхъ владѣльцевъ, кромѣ бревенъ и клепки, отпускаются дрова и обручи.

(1) По свѣдѣніямъ мѣстныхъ уѣздныхъ предводителей дворянства.

Средніе цѣны на лѣсные матеріалы въ губерніи обыкновенно бываютъ: бревно сосновое длиною въ 3 саж., толщиною отъ 4 до 6 вершковъ, 97 коп.; такое же бревно въ 4 саж. длиною, отъ 5 до 7 вершковъ толщиною, 1 руб. 55 коп., сосновое бревно въ 5 саженъ длиною, отъ 6 до 8 вершковъ толщиною 2 р. 30 коп. При продажѣ за границею цѣны эти почти удвоиваются. Средняя цѣна одной кубической сажени березовыхъ дровъ въ губерніи 3 руб. 50 коп., сосновыхъ 3 руб.

Цѣны, взятыя порознь для каждаго уѣзда, представляютъ большое различіе; равнымъ-образомъ цѣны въ нѣкоторыхъ городахъ далеко выходятъ изъ уровня цѣнъ вышесказанныхъ. Въ военное время, когда поднялись цѣны на всѣ продукты, цѣнность лѣсныхъ матеріаловъ также значительно возвысилась, такъ-что кубическая сажень сосновыхъ дровъ продавалась въ Ковно отъ 8 до 9 руб. серебромъ.

Заграничная торговля, вслѣдствіе блокады балтійскихъ портовъ, производилась сухимъ путемъ, исключительно чрезъ Ковно и Ковенскую губернію, и потому всѣ свободныя рабочія силы были обращены на заработки, доставлявшія болѣе выгодъ, нежели торговля лѣсомъ. Всѣ поселяне, имѣвшіе средства къ извозу, занялись перевозкою товаровъ, другіе—подвозомъ жизненныхъ продуктовъ къ городу Ковно и къ главнымъ трактамъ, по которымъ проходили транспортные обозы, потреблявшіе непомѣрное количество овса и сѣна.

Продажа лѣса, испорченнаго гусеницею шелкопряда-монаха, производится по особымъ уменьшеннымъ таксамъ, согласно предписанію Лѣснаго Департамента.

Лѣсотехническія производства Ковенской губерніи стоятъ на низкой степени развитія. Жженіе угля, гонка смолы и дегтя производится поселянами въ ямахъ, исключительно для домашнихъ мѣстныхъ потребностей [1].

Таксація лѣсовъ.

Въ Ковенской губерніи состоятъ таксированныя лѣсныя дачи:

1. Эйгульская устроена въ 1855 году на пространствѣ 1314 десят. 1503 сажени.

2. Румшишская устроена въ томъ же году на пространствѣ 5109 десят. 1673 сажени.

3. Пенянская устроена была въ 1850 году на пространствѣ 9764 десят. 100 саж., но по причинѣ произведеннаго изъ ней надѣла лѣса государственнымъ крестьянамъ, десятинною по числу душъ пропорціею, изъ

---

[1] Газета Лѣсоводства и Охоты 1855 г. № 49 «Лѣсоводство въ Ковенской губерніи» Н.

этой дачи отошло въ 1854 году лѣснаго пространства 5931 десят. 2200 саж. Въ настоящее время Пенянская таксированная дача, въ казенномъ запасѣ, заключаетъ пространства 3832 десят. 300 саж. (1).

зз) Скотоводство.

Литовцы и Жмудины не славились изобиліемъ домашняго скота и стада никогда не составляли ихъ богатства; поэтому они содержали его столько, сколько могли прокормить въ зимнее время.

По примѣру предковъ, жители Ковенской губерніи и въ настоящее время мало заботятся объ усиленіи скотоводства, составляющаго одно изъ главныхъ условій плодородія почвы. По недостатку луговъ, скотъ у крестьянъ содержится впродолженіи зимы на соломѣ съ малой только примѣсью сѣна, и потому онъ худъ и тощъ, а только у помѣщиковъ довольно тученъ (2).

Мѣстный *рогатый скотъ*, отъ неправильности содержанія, мелокъ и не имѣетъ никакого опредѣленнаго характера. Кое-гдѣ содержится *ливонскій* скотъ, а въ большихъ экономіяхъ *голстинскій*, которому не отдаютъ преимущества, потому-что онъ только,—какъ говорятъ экономы,—выгоденъ при обильномъ содержаніи (что̀ совершенно справедливо), и что̀ по недостатку корма, выполнить трудно. По сосѣдству съ Пруссіею и Польшею держатъ *жолавскій* скотъ, т.-е. образовавшійся въ долинахъ восточной Пруссіи; онъ во всемъ похожъ на голстинскій, только нѣсколько мельче (3).

Въ наше время помѣщики разводятъ въ небольшомъ количествѣ рогатый скотъ голландской и тирольской породъ (4)

Число породистыхъ *лошадей* также незначительно. Лошади, высокоцѣнимыя у древнихъ Литовцевъ, теперь большею частію весьма мелки, не достигаютъ двухъ аршинъ; сильною рысью такая лошадь пробѣгаетъ не болѣе 7-ми верстъ въ часъ. Распространенная, сколько извѣстно, въ прежнія времена въ Ковенской губерніи порода жмудскихъ лошадей, въ настоящее время въ упадкѣ, такъ-что весьма рѣдко можно встрѣтить сельскаго хозяина, у котораго была бы лошадь со всѣми тѣми качествами, какими отличались, — судя по прежнимъ описаніямъ, — лошади этой породы.

Недостатокъ обширныхъ луговъ причиною тому, что въ этой губерніи нѣтъ сколько-нибудь значительныхъ конскихъ заводовъ: единственный, из-

(1) Отзывъ Лѣснаго Отдѣл. Ковен. Палаты Государ. Имущ., 9 іюня 1858 года.

(2) Журн. Сельск. Хоз. № 6. 1858 г., «О скотоводствѣ», статья А. Михневича.

(3) Библіот. для Чтенія 1852 года, Т. CXIV, Отд. IV «Хозяйство на Жмуди», статья Д. Реутовича.

(4) Отзывъ Новоалександровскаго Уѣзднаго Предвод. Дворянства.

вѣстный прежде, заводъ помѣщика Пржетишевскаго теперь весьма незначителенъ. Лучшія лошади, которыя иногда можно видѣть у помѣщиковъ и у людей состоятельныхъ въ городахъ, приводятся изъ южныхъ губерній Россіи; въ пограничныхъ же мѣстахъ съ Пруссіею, на ярмарки Ковенской губерніи приводятся, нерѣдко, лошади изъ восточныхъ, сосѣднихъ провинцій Пруссіи, которыя при достаточно-красивомъ складѣ, не отличаются прочностію и силою ногъ (1).

Овцеводство въ губерніи мало распространено: содержатся овцы въ весьма незначительномъ количествѣ, бо́льшею частію простой польской породы, съ грубою шерстью. При низменной мѣстности, нѣтъ возможности въ большомъ количествѣ и съ выгодою разводить тонкорунныхъ овецъ, тѣмъ болѣе, что молодыя ягнята и простой породы нерѣдко поражаются гнилостію и пропадаютъ, особенно послѣ дождливыхъ годовъ (2).

Нѣкоторые помѣщики разводятъ мериносовъ съ короткими и длинными хвостами. Шерсть снимается съ нихъ два раза въ годъ, весною и осенью, и отчасти продается на мѣстѣ покупщикамъ на фабрики, — за пудъ отъ 7 до 9 руб., — или же употребляется на домашнія издѣлія; какъ-то, на тканье крестьянскаго сукна (миласъ) и валяніе полостей и войлоковъ (3).

Жмудины приготовляютъ въ большомъ количествѣ вареный, овечій сыръ, сходный съ обыкновеннымъ, простымъ сыромъ; онъ формуется въ кружки фунтовъ въ 5-ть.

Овцы, исключая чистыхъ мериносовъ, на прусской границѣ, представляютъ, кажется, смѣсь испанскихъ, эзельскихъ и простыхъ русскихъ (4).

Между овчарными заводами, какъ по количеству головъ, такъ и по качеству шерсти, первое мѣсто занимаютъ заводы графовъ Тышкевича и Чапскаго — въ Ковенскомъ и Зубова — въ Шавельскомъ уѣздахъ (5).

Значительному разведенію *козъ* много содѣйствуетъ недостатокъ крупнаго рогатаго скота. Бѣдные жители, въ особенности Евреи, часто вмѣсто коровъ довольствуются содержаніемъ козъ, менѣе требующихъ издержекъ.

Нижеслѣдующая таблица, составленная ковенскимъ губернскимъ Статистическимъ комитетомъ, за 1857 годъ, представляетъ подробное исчисленіе разныхъ породъ скота по городамъ и уѣздамъ. Изъ нее усматривается, что въ Ковенской губерніи находится:

---

(1) и (2) Замѣтки корпуснаго (1 арм. корп.) ветеринарнаго медика А. П. Булая.

(3) Журн. Сельск. Хоз. № 16, 1858 г., статья А. Михневича.

(4) «Хозяйство на Жмуди», статья Реутовича.

(5) Статья А. Михневича.

Лошадей		235.912
Рогатаго скота		456.542
Овецъ	простыхъ.	280.501
	тонкорунныхъ	6.156
Свиней		255.044
Козъ		107.199

Самое большое число лошадей находится въ Поневежскомъ уѣздѣ (68.788), а мѣньшее въ Вилькомірскомъ (15.418); рогатаго скота болѣе въ Поневежскомъ (99.936), а менѣе въ Ковенскомъ (24.546); овецъ простыхъ наиболѣе въ Тельшевскомъ (57.420), наименѣе въ Ковенскомъ (21.765); тонкорунныя находятся въ уѣздахъ: Ковенскомъ (985), Новоалександровскомъ (690), Поневежскомъ (1326), Шавельскомъ (1140) и Россіенскомъ (2015). Свиней болѣе въ Поневежскомъ уѣздѣ (53.314), а менѣе въ Новоалександровскомъ (25.053). Козъ большое количество въ Тельшевскомъ уѣздѣ (38.758), въ Новоалександровскомъ ихъ только 6420.

Относительно къ числу жителей 1857 года (969.369 об. п.), въ Ковенской губерніи приходится:

	На 1 жит.	На 100 жит.
Лошадей	0,24	24
Рогатаго скота	0,47	47
Овецъ	0,29	29
Свиней	0,26	26
Козъ	0,11	11

Въ отношеніи же къ пространству (въ Ковенской губерніи 758,11 кв. миль), на 1 кв. милю приходится:

Лошадей	309,9	или 1 лошадь на 16 десятинъ.
Рогатаго скота	602,2	или 1 штука на $8^1/_2$ »
Овецъ	378,1	
Свиней	336,4	
Козъ	141,4	

Различныхъ породъ скота приход. на 1 десятину:

	Пахатной земли.	Луговъ и выгона.
Лошадей	0,11	0,36
Рогатаго скота	0,20	0,70
Овецъ	0,14	0,44
Свиней	0,12	0,39
Козъ	0,05	0,16

Принимая, для округленія, среднею пропорціею во всей Имперіи 30 ло-

шадей на 100 жителей, оказывается, что въ Ковенской губерніи ниже этой пропорціи, почти столько же, сколько въ Ярославской (24,43) и Калужской 23,27) губерніяхъ; а на одномъ и томъ же пространствѣ содержится лошадей такое же количество, какъ и въ Пруссіи (310 на 1 кв. милю) (1).

О скотоводствѣ въ Ковенской губерніи, въ 1857 году.

Города и уѣзды:	Лошадей.	Рогатаго скота.	Овецъ простыхъ.	Овецъ тонкорунныхъ.	Свиней.	Козъ.
Г. Ковно	780	146	5	»	1040	130
Ковенскій уѣздъ .	27.090	24.400	21.760	985	41.340	13.050
Г. Вилькоміръ . .	385	560	180	»	356	240
Вилькомірскій уѣздъ.	15.053	85.632	31.055	»	37.712	24.003
Г. Новоалександровскъ.	105	29	»	»	196	150
Новоалекс. уѣздъ .	23.263	53.489	51.000	690	25.053	6.270
Г. Поневѣжъ . .	218	64	185	»	210	87
Поневѣжскій уѣздъ .	68.570	99.872	42.592	1326	53.104	5.732
Г. Шавли	275	430	80	»	260	120
Шавельскій уѣздъ .	30.538	55.450	33.902	1.140	30.160	9.433
Зашт. гор. Шадовъ .	262	250	98	»	340	80
Г. Тельши	169	248	87	»	604	172
Тельшевскій уѣздъ .	36.590	87.750	57.420	»	30.782	38.586
Г. Россіены . . .	510	375	185	»	476	68
Россіенскій уѣздъ .	32.104	47.947	41.952	2.015	33.411	9.078
Итого въ городахъ .	2.704	2.102	820	»	3.482	1.047
Итого въ уѣздахъ .	233.208	454.440	279.681	6.156	251.562	106.152
Всего въ губерніи .	235.912	456.542	280.501	6.156	255.044	107.199

8) О болѣзняхъ домашнихъ животныхъ.

Изъ эпизоотическихъ болѣзней, въ Ковенской губерніи, втеченіи десяти лѣтъ, съ 1848-го по 1857-й годъ, чаще другихъ встрѣчались *чума* и *карбункулъ:* первая всегда была наносною и появлялась въ мѣстахъ, чрезъ которыя прогоняемы были гурты степнаго скота; карбункулъ всегда обнаруживался лѣтомъ и въ началѣ осени, въ разныхъ мѣстахъ, при способствующихъ его появленію обстоятельствахъ; какъ-то, при водопоѣ въ стоячихъ водахъ, продолжительной засухѣ и сильныхъ жарахъ (2). Постоянная мѣстная болѣзнь на нѣкоторыхъ лошадяхъ—*колтунъ*.

(1) Статистическія таблицы Россійской Имперіи. Спб. 1858 г., стр. 288.
(2) По свѣд. Ковен. Врачеб. Управы.

Въ концѣ 1851-го и началѣ 1852-го, оказывалась между лошадьми *повальная горячка* (инфлюэнца) въ уѣздахъ, Поневежскомъ и Шавельскомъ; ею поражались, преимущественно, лошади, стоящія на почтовыхъ станціяхъ. Она обнаруживалась признаками простой катарральной горячки, сопряженной съ легкимъ пораженіемъ дыхательныхъ путей; вслѣдъ за чѣмъ появлялось обильное слизистое истеченіе изъ носа.

Причиною болѣзни были: сырая, часто измѣнчивая погода, рѣзкія перемѣны температуры и тѣсное, неудобное помѣщеніе для лошадей.

Въ іюнѣ и іюлѣ мѣсяцахъ 1853 года, въ деревняхъ, на лѣвомъ берегу Виліи, близъ г. Ковно заболѣвалъ скотъ *сибирскою язвою*. Низменныя болотистыя пастбища и продолжительные жары были причиною развитія сибирской язвы.

Въ томъ же году, въ концѣ сентября, въ Тельшевскомъ уѣздѣ, заболѣвалъ рогатый скотъ повальнымъ воспаленіемъ легкихъ, отъ пастбищъ на низменныхъ мѣстахъ и тѣснаго помѣщенія въ хлѣвахъ.

Между крестьянскими лошадьми весьма нерѣдко можно видѣть лошадей пораженныхъ чесоткою или паршами, которыя, оказываясь спорадически, иногда достигаютъ, здѣсь, эпизоотическаго развитія. Такъ, эта болѣзнь, въ 1854 году, была сильно распространена въ нѣсколькихъ деревняхъ государственныхъ имуществъ Россіенскаго уѣзда. Допуская главною причиною появленія чесотки у крестьянскихъ лошадей небрежность содержанія, нельзя однакоже отвергать участія мѣстныхъ условій [1].

Овцы иногда подвергаются печеночной глистѣ, въ дождливое лѣто и отъ корма, обнесеннаго иломъ. Свиньи поражаются ящеромъ [2]. Въ лѣтнюю пору, весьма часто собаки подвергаются опасному бѣшенству.

Въ Шавельскомъ уѣздѣ, въ Лигумскомъ приходѣ, имѣніе помѣщика Роппа, Юхнайце, съ окрестными деревнями, есть одно изъ самыхъ вредныхъ мѣстъ въ губерніи; потому-что тамъ уже нѣсколько лѣтъ господствуютъ чума и карбункулъ, которые ежегодно являются въ половинѣ іюля, а прекращаются въ половинѣ сентября.

Для прекращенія появлявшихся скотскихъ заразительныхъ болѣзней, командируемы были ветеринарные и уѣздные врачи, которые,—независимо отъ терапевтическаго леченія, — придерживались мѣръ, изложенныхъ въ Уставѣ Медицинской Полиціи Т. XIII Св. Зак. 1842 года.

По свѣдѣніямъ Ковенской Врачебной Управы слѣдующее число скота (лошадей и рогатаго скота) пало въ разныхъ частяхъ губерніи втеченіи 10 лѣтъ (съ 1848 — 1857).

---

(1) Замѣчанія корпусн. ветеринара 1-го арм. корпуса надв. сов. Булая.

(2) По свѣд. Ковен. Врачеб. Управы.

	1848.	1849.	1850.	1851.	1852.	1853.	1854.	1855.	1856.	1857.
Отъ сибирской язвы	82	42	117	8	227	21	100	693	238	21
» чумы . .	471	1.305	3.326	1.458	»	»	110	215	2.086	548
» эпизоотическаго воспаленія легкихъ . . .	4	143	»	»	106	»	»	»	»	20
» мыта . . .	3	»	»	»	»	»	»	»	»	»
» кровавой мочи.	»	»	»	13	»	»	39	»	»	»
» чесотки . . .	»	»	»	»	»	»	49	»	7	»
Итого	560	1.490	3.443	1.479	333	21	308	908	2.331	589

По всей Имперіи, по числу жителей, въ средней сложности приходится на губернію и область:

	На 100 жителей.
Рогатаго скота . . .	41,06
Овецъ	81,68
Свиней	15,27

слѣдовательно, въ Ковенской губерніи количество рогатаго скота и свиней выше этой пропорціи, а овецъ—менѣе.

По количеству козъ, Ковенская губернія занимаетъ второе мѣсто въ Имперіи, гдѣ въ 1856 году только въ одной Лифляндской губерніи находилось 367 тысячъ козъ, въ Ковенской 93½ тысячи (въ 1857-мъ, 107.199), въ Казанской 92 тысячи, слѣдующая затѣмъ Черниговская имѣетъ 76 тысячъ козъ (1).

ии) Пчеловодство. (2)

Обиліе лѣсовъ литовскихъ и жмудскихъ, въ глубокой древности, и благопріятный климатъ, естественно болѣе всего содѣйствовали развитію этой отрасли сельскаго хозяйства. М. Балинскій въ «Starożytna Polska» (т. III, стр. 437) замѣчаетъ,— при описаніи мѣстечка Пренъ, лежащаго на лѣвой сторонѣ р. Нѣмана, въ 42 верст. выше Ковно, — что отъ этого мѣстечка до самаго города Ковно, тянулись нѣкогда липовые лѣса, служившіе источникомъ столь славнаго въ свое время напитка — ковенскаго липца.

Варкѣ въ большомъ количествѣ меда, въ Ковенской губерніи способствовало бывшее тамъ, въ прежнія времена, бортевое пчеловодство.

---

(1) «Статистическія Таблицы Россійской Имперіи за 1856 годъ», сост. Центр. Стат. Комит. Стр. 289—296.

(2) «Лѣсоводство въ Ковенской губерніи,» статья Н. Газета Лѣсоводства и Охоты 1855 г. и Журн. Сельск. Хоз. № 6, 1858 г.

Вотъ что говоритъ *Гвагнинъ*, въ XVI вѣкѣ, о тамошнемъ медѣ и тамошнихъ лѣсахъ. «Ни въ одной странѣ нельзя найти меду лучше жмудскаго, какъ потому, что въ немъ очень мало воску, такъ и потому, что бѣлизна воску равняется бѣлизнѣ отличнаго алебастра. Лѣса тамошніе доставляютъ огромныя богатства: пчелы, вмѣсто ульевъ, разводятся въ дуплахъ высокихъ деревъ, и приносятъ большую прибыль своему владѣльцу.» (*Sarmatia Europaea*, Гвагнина и *de diis Samogitarum*. Ласицкаго).

При такомъ обиліи пчелъ неудивительно, что жители тамошняго края, съ самыхъ древнихъ временъ, занимались варкою меда, которая у нихъ, въ свое время, производилась въ совершенствѣ. Приготовлявшійся, въ Ковно, въ огромномъ количествѣ и высокой доброты, извѣстный липецъ или *малиньякъ*, сохранялся въ большихъ погребахъ и переходилъ изъ рода въ родъ, какъ важная часть наслѣдства.

Бортевое пчеловодство теперь упало, но пасѣчное еще держится, хотя далеко не въ такихъ размѣрахъ, какъ оно было прежде. Борти въ казенныхъ лѣсахъ уничтожены совершенно. Они остались еще кое-гдѣ, въ лѣсахъ частныхъ владѣльцевъ. Пасѣки же въ нѣсколько ульевъ находятся почти въ каждомъ селеніи, исключая Тельшевскаго уѣзда, гдѣ, вообще, пчеловодствомъ занимаются менѣе нежели въ другихъ уѣздахъ. Колоды употребляемыя для ульевъ, выдалбливаются обыкновенно изъ сосновыхъ, липовыхъ и осиновыхъ деревъ. Каждый улей пчелъ доставляетъ, обыкновенно, въ годъ до 12 фунтовъ чистаго меда и до 8-ми фунтовъ воска. Медъ собирается обыкновенно два раза, въ концѣ іюля и въ половинѣ августа. Въ день сбора, кто имѣетъ пчелъ, приглашаетъ своихъ сосѣдей и пріятелей. Вообще всѣ пасѣчники и владѣльцы пчелъ должны быть между собою въ согласіи и дружбѣ, если хотятъ, чтобы у нихъ велись пчелы. Правило это въ низшемъ сословіи наблюдается довольно строго. Открытіе ульевъ сопровождается окропленіемъ ихъ святой водою, молитвами и другими обрядами, исполненными суевѣрія. Пчелы у простаго народа въ большомъ уваженіи: убить пчелу считается самымъ большимъ преступленіемъ. Это прямо противорѣчитъ понятіямъ жителей Малороссіи и другихъ южныхъ губерній, гдѣ при подрѣзаніи меда и вообще предъ зимою, пчелъ убиваютъ, оставляя ихъ едва столько колодъ, сколько могутъ помѣстить въ подвалахъ или погребахъ. Въ пасѣкахъ Ковенской губерніи ульи располагаются преимущественно въ горизонтальномъ положеніи и на зиму ихъ не перевозятъ въ погреба; но для защиты отъ морозовъ, на мѣстѣ окутываютъ соломою.

Въ хорошее и сухое лѣто пчелы разводятся въ значительномъ количествѣ. Одинъ улей сильныхъ пчелъ выпускаетъ до трехъ и четырехъ роевъ.

ii) Звѣриные промыслы.

Охота была любимымъ занятіемъ древнихъ Литовцевъ, особенно по-причинѣ множества звѣрей водившихся нѣкогда въ непроходимыхъ лѣсахъ. Кромѣ обыкновенной дичи, литовскіе лѣса имѣли зубровъ, дикихъ быковъ, даніелей, бобровъ, выдръ и соболей. Обыкновенный родъ охоты былъ съ собаками; высшее сословіе охотилось съ соколами (Wanegiste); особенный родъ ихъ, теперь существующій только въ лѣсахъ Сѣверной Америки, назывался *бѣлозорами*. Зубры стали теперь рѣдкостію, и существуютъ только въ Бѣловежской пущѣ Гродненской губерніи. Они принадлежатъ правительству и стрѣлять ихъ запрещается частнымъ людямъ (1).

Въ настоящее время, охота въ Ковенской губерніи принимается какъ удовольствіе сельскаго хозяина —помѣщика и поселянина. Теперь съ уменьшеніемъ лѣсовъ и царство животныхъ стало не столь разнообразно: по-крайней-мѣрѣ, въ наше время нельзя встрѣтить тѣхъ породъ, о которыхъ упоминается въ Литовскомъ Статутѣ (Отд. X, гл. 2.) и въ древнихъ хроникахъ (2).

Охота производится въ здѣшнемъ краѣ частными лицами, съ 15 сентября по 1-е апрѣля. Предметомъ ея суть: лоси въ уѣздахъ Тельшевскомъ, Шавельскомъ, куда онѣ забѣгаютъ изъ лѣсовъ Курляндіи, Поневежскомъ, гдѣ водятся въ лѣсахъ гр. Тышкевича, и въ южной части Новоалександровскаго уѣзда; лисицы, сарны, барсуки, волки, зайцы, выдры; изъ птицъ: коршуны, тетерева, рябчики, куропатки, дикіе голуби, дикіе гуси, утки и лебеди; послѣдніе во время перелетовъ осенью и весною чрезъ Ковенскую губернію.

Болѣе другихъ лѣсовъ славятся обиліемъ звѣрей и дичи *Абелинская* пуща въ Россіенскомъ уѣздѣ, болото *Тируле* въ Шавельскомъ, лѣса гр. Тышкевича въ Поневежскомъ, *бельмонтскіе* лѣса гр. Платеровъ въ Новоалександровскомъ и др.

Мѣха и птицы не составляютъ предмета торговли, а употребляются, бо́льшею частію, самими охотниками на домашнія надобности.

кк) Рыбные промыслы.

Рыболовство, по множеству рѣкъ и озеръ, изобилующихъ рыбою, было всеобщимъ занятіемъ Литовцевъ; въ Балтійскомъ морѣ ловили очень много

---

(1) «Свѣдѣнія о древнихъ Литовцахъ» И. Боричевскаго, въ Журн. Министр. Народн. Просвѣщ. 1844 г. Ч. XLII, Отд. II.

(2) Рукописн. Статист. Опис. Ковен. губ. Попова.

сельдей; но послѣ землетрясенія, случившагося въ 1303 году на поморьѣ, количество ихъ стало примѣтно убывать ([1]).

Въ настоящее время, рыбная ловля не составляетъ, въ Ковенской губерніи, исключительнаго занятія жителей и удовлетворяетъ только мѣстнымъ потребностямъ; въ нѣкоторыхъ уѣздахъ рыба принадлежитъ къ предметамъ вывоза. Болѣе другихъ занимаются рыбною ловлею уѣзды Тельшевскій и Новоалександровскій, изобилующіе озерами. Въ ковенскихъ водахъ ловятся: судаки, лещи, окуни, щуки, плотва, селява, угри, линь, караси, сомы, язи, пискари, бѣлая рыба, и пр. Въ Нѣманѣ ловятся: осетры и лосось (послѣдняя заходитъ также и въ Вилію); особенно близъ гор. Ковно и мѣст. Скирстымоне и Вильки.

Изъ собранныхъ свѣдѣній по дѣламъ палаты Государственныхъ Имуществъ, оказывается, что съ казенныхъ рыбныхъ ловель, отдаваемыхъ въ оброчное содержаніе поступало дохода:

Въ 1848	году	1.803	руб. 86	коп. сер.
» 1849	»	1.827	» 5	» »
» 1850	»	1.864	» 31	» »
» 1851	»	2.230	» 53	» »
» 1852	»	2.432	» 8	» »
» 1853	»	2.369	» 27	» »
» 1854	»	2.419	» 20	» »
» 1855	»	2.878	» 53	» »
» 1856	»	3.301	» 50	» »
» 1857	»	3.355	» 25	» »

По таблицамъ, составленнымъ губернскимъ Статистическимъ комитетомъ въ 1856 году ([2]), рыбные промыслы Ковенской губерніи представлены въ слѣдующемъ видѣ:

	Число лицъ, занимающ. рыболовствомъ.	Число добываемыхъ пудовъ рыбы.	Цѣнность этой рыбы. Руб. сер:	Изъ того числа продается на сумму. Р. с.
Вилькомиръ	4	10.000	20.000	5.000
Новоалександровскъ .	4	85	140	140
Ковно	15	600	2.600	1.800
Итого	23	10.685	22.740	6.940

([1]) *И. Боричевскій*: изъ Хрон. Быховц. стр. 2 и Alt. und neu. Preus. Hartcn. p. 206.

([2]) Статист. Таблицы, представленныя г. министру Внутреннихъ Дѣлъ 18 іюля 1857 года за № 129.

Ковенскій	53	387	1.210	900
Новоалександровскій.	201	11.500	18.850	17.261
Тельшевскій	105	16.212	32.285	8.766
Итого	359	28.099	52.345	26.927
Всего	382	38.784	75.085	33.867

Откуда видно, что самое значительное количество рыбы ловится въ г. Вилькомірѣ и въ уѣздахъ Тельшевскомъ и Новоалександровскомъ; въ послѣднемъ наиболѣе сбывается въ г. г. Вильну и Динабургъ.

Выше упомянуто, что въ Ковно, на Нѣманѣ и Виліи 15 рыбаковъ; но главные изъ нихъ три еврея, которые арендуютъ отъ помѣщика Струмиллы одно мѣсто на рѣкѣ Виліи, въ 14 верстахъ выше Ковна, за 350 руб. сереб. для ловли лососей. Ловля этой рыбы начинается во второй половинѣ іюня, когда лосось начинаетъ плыть изъ моря въ рѣку Нѣманъ, а оттуда въ Вилію. Замѣчательно, что лосось избѣгаетъ пребыванія въ Нѣманѣ, вѣроятно, по-причинѣ известковыхъ и минеральныхъ частицъ, растворяющихся въ водѣ этой рѣки. Сначала ловится очень мало этой рыбы и небольшой величины, а самый значительный уловъ бываетъ въ сентябрѣ, когда лосось возвращается въ море; тогда онъ попадается вѣсомъ отъ 20 до 90 фунтовъ и цѣнится, при маломъ уловѣ, по 30 коп. сереб. за фунтъ, а при изобиліи 10 коп. Въ лѣто ловятъ, въ Ковно, отъ 60 до 100 лососей. Ловля производится по ночамъ, чтобы рыба не могла замѣтить сѣти.

Въ Новоалександровскомъ уѣздѣ *оз. Дрисвяты*, принадлежащее помѣщику Лопатинскому, отдается въ аренду Евреямъ за 500 руб. сер. и рыбы на 100 руб. сереб. въ годъ. Полный годичный оборотъ (вмѣстѣ съ орудіями для рыбной ловли) на этомъ озерѣ простирается до 3.000 руб. сереб. Арендаторы-Евреи содержатъ 24-хъ рыбаковъ, у коротыхъ есть еще помощники. Частные, посторонніе промышленники отдаютъ арендаторамъ $^1/_3$ часть отъ улова. При вѣтрѣ мало ловятъ рыбы; въ тихую погоду, иной день, до 8-ми пудовъ. Лодки для рыбной ловли покупаются въ Динабургѣ. Рыба вывозится, для продажи, въ г. г. Вильну, Динабургъ и Новоалександровскъ; иногда купцы пріѣзжаютъ для покупки рыбы на мѣстѣ.

На Дрисвятскомъ озерѣ рыболовство открывается съ 1-го мая, а запрещается съ того времени, когда нельзя ходить по озеру, т. е. предъ вскрытіемъ его. На этомъ озерѣ въ дѣйствіи 4 невода.

Другое большое озеро Новоалександровскаго уѣзда *Дрисвяты*,—при которомъ лежитъ м. Браславъ,—раздѣляется на двѣ части; меньшая принадлежитъ казнѣ и отдается въ аренду за 265 руб. сереб., большая — графу

Платеру, которымъ отдается въ аренду за 535 руб., слѣдовательно, арендный общій доходъ съ озера Дривяты составляетъ 800 руб. сер.

Въ дривятскомъ озерѣ ловленіе рыбы запрещено по 29 іюня, т.-е. по число, съ котораго разрѣшается охота. Лѣтомъ рыбы ловится мало, зимою наиболѣе: иногда въ одну тоню вытаскиваютъ до 500 пудовъ; тутъ попадается и щука, вѣсомъ до 50 фун., и сомъ — пуда въ четыре. Для вытаскиванія такого невода берется до 60 работниковъ.

Глубина Дривяты отъ 8 до 25 саж.

Въ окрестностяхъ оз. Дривяты отдаются въ аренду и другія меньшія озера, напримѣръ: *Струсты* за 101 р. сер. *Сиуды*, съ 3-мя сосѣдними озерами, за 501 р.; малое озеро *Цно*, за 48 руб. (1).

Въ нѣкоторыхъ мѣстахъ рыбная ловля составляетъ исключительную монополію одного владѣльца; отчего, разумѣется, терпятъ всѣ окрестные жители. Такъ, въ Ковенскомъ уѣздѣ, въ окрестностяхъ *м. Яново на Виліи*, одинъ помѣщикъ, — по правамъ, даннымъ ему еще польскимъ правительствомъ, — пользуется исключительною привиллегіею на ловлю рыбы въ Виліи, за что онъ вноситъ ничтожную плату въ казну, до 80 руб. въ годъ, извлекая для себя огромныя выгоды.

б) СЕЛЬСКОЕ ХОЗЯЙСТВО ПОМѢЩИКОВЪ.

1) Число имѣній въ губерніи и въ каждомъ уѣздѣ.

По свѣдѣніямъ, доставленнымъ уѣздными предводителями дворянства, за 1857 и 1858 годы, общее число имѣній въ Ковенской губерніи 5.008, въ томъ числѣ имѣній съ приписными къ нимъ крестьянами 2.863, безъ крестьянъ 2.145. Въ отношеніи къ пространству (758,11 кв. м.) всей губерніи приходится на 1 кв. милю имѣній населенныхъ крестьянами 3,7, имѣній безъ крестьянъ 2,8, тѣхъ и другихъ въ совокупности 6,6.

По уѣздамъ эти имѣнія находятся въ слѣдующемъ числѣ (2):

Уѣзды:	Число имѣній: Съ приписанными крестьян.	Безъ крестьянъ.	Всѣхъ вообще имѣній.
Ковенскій.	284	70	354
Вилькомірскій . . .	505	198	703
Новоалександровскій .	301	198	499

(1) Свѣдѣнія на мѣстѣ собранныя.

(2) Число имѣній въ уѣздахъ показано самими предводителями дворянства, кромѣ ковенскаго, который не рѣшался опредѣлить ихъ число; а потому имѣнія Ковенскаго уѣзда были сосчитаны по списку, доставленному этимъ же самымъ предводителемъ.

Поневежскій	504	281	785
Шавельскій	468	377	845
Тельшевскій	329	562	891
Россіенскій	472	458	931
Всего.	2.863	2.145	5.008

Наибольшее число имѣній, заселенныхъ крестьянами, находится въ Поневежскомъ и Вилькомірскомъ уѣздахъ, а безъ крестьянъ въ Тельшевскомъ и Россіенскомъ. Эти два послѣдніе, вмѣстѣ съ Шавельскимъ уѣздомъ, вообще, превосходятъ всѣ прочіе уѣзды количествомъ имѣній.

2. Распредѣленіе крестьянъ по числу владѣльцевъ.

Чтобы судить о распредѣленіи крестьянъ по числу владѣльцевъ, приведемъ извлеченіе изъ сочиненія г. Тройницкаго: «Крѣпостное населеніе въ Россіи, по 10-й народной переписи».

По исчисленію г. Тройницкаго въ Ковенской губерніи находится:

Дворянъ, владѣющихъ крѣпостными людьми безъ земли .	5
Число крѣпостныхъ людей у нихъ муж. пола	20
Помѣщиковъ, владѣющихъ менѣе 21 души	567
Число крѣпостныхъ людей у нихъ муж. пола	4.997
Помѣщиковъ, владѣющихъ отъ 21 до 100 душъ . . .	655
Число крѣпостныхъ людей у нихъ муж. пола	35.351
Помѣщиковъ, владѣющихъ отъ 101 до 500 душъ. . .	269
Число крѣпостныхъ людей у нихъ, муж. пола	52.458
Помѣщиковъ, владѣющихъ отъ 501 до 1000 душъ . .	29
Число крѣпостныхъ людей у нихъ, муж. пола	19.474
Помѣщиковъ, владѣющихъ болѣе 1000 душъ	22
Число крѣпостныхъ людей у нихъ, муж. пола	62.715

Итакъ, общее число владѣльцевъ крѣпостныхъ людей 1.547; общее число крѣпостныхъ людей у нихъ 175.015; на одного владѣльца приходится крѣпостныхъ людей 113,13 мужескаго пола.

Принимая въ соображеніе, что общее число жителей въ Ковенской губерніи къ 1 января 1859 года было 474.079 м. п., 514.208 ж. п. 988.287 об. п. всѣхъ крѣпостныхъ людей 175.015 » » 189.631 » » 364.646 » » получимъ *крѣпостной процентъ* 36,90; т.-е. изо ста душъ всего губернскаго населенія, болѣе третьей части, или около 37 душъ, находится въ крѣпостномъ состояніи.

Число дворовыхъ людей было:

По 10-й ревизіи д. м. п.	По 9-й ревизіи д. м. п.
7.439	4.733

Слѣдовательно, по 10-й ревизіи увеличилось на 2.706 д. м. п.

3) Пространство и хозяйственное распредѣленіе господской земли.

Количество десятинъ земли въ помѣщичьихъ имѣніяхъ, какъ вообще такъ и по разрядамъ не могло быть здѣсь показано, по недостатку спеціальныхъ, вѣрныхъ свѣдѣній; а собраніе ихъ въ короткое время повело бы къ несообразностямъ и замедленію дѣла.

Впрочемъ, нѣкоторыя, хотя темныя понятія о количествѣ земли господской могутъ быть заимствованы изъ дѣла ковенскаго губернскаго Инвентарнаго комитета, 1848 года за № 35-мъ (1).

Такъ-какъ генеральнаго межеванія въ Ковенской губерніи не было, то по инвентарнымъ показаніямъ, приблизительно можно полагать:

Земли пахатной и сѣнокосной . .	1.402.666 десят.
Лѣсовъ и кустарника	490.800 »
Въ числѣ пахатной и сѣнокосной находится:	
Въ пользованіи крестьянъ . . .	787.928 десят.
Подъ господскими запашками въ содержаніи у посторонннихъ. .	402.979 »
Въ мелкопомѣстьяхъ съ неосѣдлыми крестьянами.	61.759 »
Подъ пастбищами.	150.000 »

4) Особенности хозяйственнаго устройства въ помѣщичьихъ имѣніяхъ Ковенской губерніи (2), и объ основаніяхъ, условіяхъ и послѣдствіяхъ перевода барщинныхъ хозяйствъ на наемнорабочее положеніе въ нѣкоторыхъ помѣстьяхъ (3).

Ковенская губернія, въ устройствѣ помѣщичьихъ имѣній,—подобно всему западному краю,—представляетъ, сравнительно съ великороссійскими гу-

---

(1) Ковенскій Инвентарный комитетъ нынѣ упраздненъ и дѣла его поступили въ комитетъ объ улучшеніи быта помѣщичьихъ крестьянъ. Дѣйствія этого послѣдняго оставались для насъ все время секретными, и никакими стараніями не могли заимствовать оттуда, хотя самыя краткія свѣдѣнія о помѣщичьей землѣ и надѣлѣ крестьянъ участками, какъ объ этомъ было представлено въ С.-Петербургъ.

(2) Журн. Мин. Госуд. Имущ. 1860 г. Мартъ. Статья Н. Н.. стр. 204—213.

(3) Тамъ же, статья Е. Петерсона, стр. 135—147.

берніями, весьма рѣзкія отличія, проистекающія изъ двухъ коренныхъ ея особенностей: *хозяйственной* и *юридической*.

Первая особенность, *хозяйственная*, касается способа распредѣленія земли между крестьянами и заключается почти въ совершенномъ отсутствіи между ними общиннаго владѣнія. Западный крестьянинъ не знаетъ общественной тягловой раскладки и мірскихъ передѣловъ земли; участки ея отданы въ отдѣльное личное, или семейное пользованіе, и переходятъ по наслѣдству (1).

Наслѣдникомъ крестьянскаго двора бываетъ или старшій или младшій сынъ, или старшее или младшее дитя безъ различія пола. Обычай предоставлять наслѣдство старшему сыну господствуетъ у Литовцевъ и Жмудиновъ; младшій же сынъ становится наслѣдникомъ преимущественно у Латышей сѣверной части Новоалександровскаго уѣзда. Иногда, но весьма рѣдко, наслѣдство назначается способнѣйшему сыну, по выбору отца. Но, вообще, понятіе о необходимости сохранить хозяйство въ цѣлости, предоставленіемъ его одному наслѣднику, очень распространено и сильно укоренилось въ литовскомъ племени. Обычаи мѣстные, предпочитая порядокъ маіоратскій или минораторкій, съ преимуществомъ мужскаго колѣна, или безъ различія пола, суть только видоизмѣненія основной мысли, что крестьянскій дворъ, крестьянское хозяйство съ принадлежащей къ нему землею, составляетъ органическое цѣлое, которое не можетъ быть раздроблено безъ разоренія.

Изъ этого понятія происходятъ: уваженіе крестьянъ къ дворовымъ хозяевамъ (господарямъ), а въ этихъ послѣднихъ, сознаніе, не столько особаго личнаго своего достоинства, сколько важной отвѣтственности, сопряженнаго съ управленіемъ хозяйства (господарствованіемъ), отъ котораго зависитъ участь всей семьи. Нерѣдко это сознаніе побуждаетъ хозяина больнаго, или дряхлаго, или неудачно ведущаго свои дѣла, передать своему наслѣднику господарствованіе въ хозяйствѣ и остаться во дворѣ по смерть свою, какъ-бы на пенсіи. Хозяинъ, намѣревающійся такъ поступить, является къ своему помѣщику (пану, кунгу), представляетъ ему своего наслѣдника и испрашиваетъ разрѣшеніе передать послѣднему хозяйство, въ чемъ помѣщикъ едва-ли когда откажетъ.

По смерти хозяина, оставляющаго малолѣтнихъ дѣтей, вдова его, обыкновенно по прошествіи года, выходитъ вторично замужъ для того, чтобы имѣть во дворѣ распорядителя. Между-тѣмъ родственники умершаго и родственники вдовы избираютъ изъ хозяевъ же двухъ или трехъ опекуновъ,

---

(1) Изъ статьи Н. Н.

которые и наблюдаютъ за наслѣдіемъ, подлежа ежегодной отчетности и отвѣтствуя передъ наслѣдникомъ своимъ имуществомъ въ случаѣ упадка хозяйства. Когда же наслѣдникъ, по совершеннолѣтіи, вступаетъ лично въ управленіе хозяйствомъ, вотчимъ его остается во дворѣ работникомъ; на томъ же основаніи остаются во дворѣ братья и сестры, дяди и тетки наслѣдника, если это имъ по праву, — еслижъ нѣтъ, то они нанимаются на работу въ другихъ дворахъ. Рѣдко кто рѣшается покинуть земледѣльческую жизнь и взяться за ремесло, или иную промышленность, хотя къ тому у многихъ хорошія способности.

При господствѣ такихъ обычаевъ и склонностей, крестьяне естественно раздѣлились на два класса: хозяевъ и работниковъ. Впрочемъ, это раздѣленіе нисколько не исключаетъ возможности перехода изъ одного класса въ другой.

Земли на крестьянскій *дворъ полный* считается отъ 20 до 30 десятинъ, безъ лѣса. Хозяева съ мѣньшими средствами, или съ мѣньшею способностію распоряжаться, довольствуются мѣньшимъ количествомъ земли, напр. $^1/_2$, $^1/_3$ и $^1/_4$ вышеозначеннаго пространства, и сообразно этому называются *половинными, четвертными* хозяевами. При еще мѣньшемъ количествѣ земли, хозяева называются *огородниками, кутниками, холупниками, кумецами.* Самую низшую ступень составляютъ безземельные и бездомные бобыли, которые или поступаютъ батраками въ крестьянскія или мызныя хозяйства,—или получаютъ пріютъ у своихъ домовитыхъ родственниковъ, отплачивая имъ за содержаніе работою, — или нанимаются въ поденщики.

Въ этой естественной организаціи, между крайностями, представляемыми благосостояніемъ хозяина крестьянскаго двора, надѣленнаго полною пропорціею земли, и бѣдностію бездомнаго бобыля, существуетъ нѣсколько переходныхъ ступеней, такъ-что для каждаго есть мѣсто, соотвѣтствующее его состоянію, его умственному развитію и нравственности (1).

Такъ-какъ земля дается каждому семейству отдѣльно, то оно и стремится селиться особнякомъ въ своемъ участкѣ. Оттого въ Ковенской губерніи большія деревни рѣдки, но весьма часто встрѣчаются малые поселки въ 2, 3 двора, извѣстные подъ именемъ «застѣнковъ», а также одинокіе дворы, называемые «будами» «односельями» и «обрубами».

Мѣстность Ковенской губерніи представляетъ двѣ формы личнаго пользованія землей: *подворную* и *участковую* или *фермерную.* Послѣдняя встрѣчается преимущественно въ жмудскихъ уѣздахъ: Тельшевскомъ, Россіенскомъ, Шавельскомъ и Поневежскомъ; первая господствуетъ въ ли-

(1) Изъ статьи Е. Петерсона.

товскихъ: Ковенскомъ, Вилькомірскомъ и Новоалександровскомъ. Эти двѣ формы различаются между собою тѣмъ, что при подворной количество предоставляемыхъ крестьянамъ угодій соразмѣряется съ собственными рабочими силами семейства, составляющаго дворъ; а—при участковой или фермерной—крестьяне дѣлятся на хозяевъ и батраковъ, и надѣлъ зависитъ не только отъ собственныхъ рабочихъ силъ семейства хозяина, но и отъ числа батраковъ, состоящихъ въ его распоряженіи. Но обѣ эти формы имѣютъ общаго между собою то, что представляютъ въ одномъ и томъ же имѣніи чрезвычайное разнообразіе въ надѣлахъ различныхъ дворовъ и участковъ, соотвѣтствующее неодинаковости рабочихъ силъ каждаго изъ нихъ (1).

Вторая главная особенность Ковенской губерніи,—*юридическая*, — касается способа опредѣленія поземельныхъ отношеній крестьянъ къ помѣщику.

Высочайше утвержденнымъ, 15 апрѣля 1844 года, положеніемъ Комитета по дѣламъ западныхъ губерній, правительство постановило ввести въ помѣщичьихъ имѣніяхъ западнаго края инвентари обязательные, которыми въ точности опредѣлялись-бы отношенія крестьянъ къ владѣльцамъ.

При составленіи инвентарей, приняты были слѣдующія главныя основанія: 1) показывать въ нихъ а) количество земель въ имѣніи; б) число крестьянъ, съ раздѣленіемъ ихъ на пашенныхъ, огородниковъ, бобылей и дворовую и экономическую прислугу, и в) количество надѣла крестьянъ землею. 2) Право надѣлять крестьянъ землею предоставить владѣльцамъ, сообразно ихъ способамъ и потребностямъ крестьянъ. 3) Повинности пашенныхъ крестьянъ раздѣлить на два раздряда; одни считать *главными*, или возмездіемъ собственно за поземельные участки, а другія—*добавочными* или возмездіемъ за придаточныя выгоды, предоставляемыя крестьянамъ (топливо, пастбище и проч.) и за попечительность помѣщика о ихъ благосостояніи. 4) Къ главнымъ повинностямъ относить: *пригонъ* и *панщину*, отбываемую еженедѣльно каждымъ хозяйствомъ, и *гоны* или *гвалты*, исполняемые всѣми наличными работниками, за-исключеніемъ одного остающагося въ каждомъ дворѣ для надзора за хозяйствомъ. Къ добавочнымъ относить работы: *строительныя* или *шарварки*, состоящія въ поправкѣ зданій, мостовъ, дорогъ, копаніи рвовъ и проч.; *подводныя* или *подорощизну; женскія работы* или *послуги* по выдѣлкѣ пряжи, холста и сукна; и *данину* или вещественные сборы. Затѣмъ, всѣ прочія повинности, извѣст-

(1) Изъ статьи Н. Н.

ныя подъ именемъ: *городьбы, толоки, ласки, даремщины* (1) и т. п. отмѣнить, за-исключеніемъ *сторожества,* женскихъ послугъ по огородамъ и скотнымъ дворамъ и ночнаго караула, — которые признаны были существенно необходимыми въ хозяйствѣ помѣщиковъ. Сторожество состоитъ въ разныхъ работахъ: въ рубкѣ и ношеніи дровъ, отопкѣ печей, приносѣ воды, надзорѣ за скотомъ, птицами и т. п. 6) Главныя повинности опредѣлить не съ числа душъ, а съ величины и качества поземельнаго участка, принявъ мѣрою вознагражденія владѣльца существующую въ западномъ краѣ систему *третьяка;* т.-е. одну треть валоваго дохода съ земли; для этого величину участковъ принимать по инвентарю, а качество опредѣлять среднесложнымъ урожаемъ по свѣдѣніямъ предводителей дворянства и Коммисіи Продовольствія, установить норму урожая хорошей, средственной и худой земли по уѣздамъ и среднесложныя цѣны на хлѣбъ и сѣно. Оцѣнку рабочаго дня производить сообразно мѣстной платѣ работнику. 6) Огородниковъ, за отведенную имъ усадебную и сѣнокосную землю, облагать оброкомъ на томъ же основаніи, т.-е. по соразмѣрности съ третьей частью дохода, придаточными повинностями—наравнѣ съ пашенными хозяевами. 7) Повинности съ бобылей назначить 8% получаемой ими платы или 24 дня работы натурою. 8) назначить уроки на работы и установить правила для отправленія повинностей.

На этихъ основаніяхъ введены были инвентари въ литовскихъ губерніяхъ, въ 1845 — 1847 годахъ, въ видѣ опыта на 6 лѣтъ. Въ 1851 году предположено было подвергнуть ихъ нѣкоторымъ измѣненіямъ; однако они оставались въ дѣйствіи по-нынѣ.

Введеніе обязательныхъ инвентарей и вмѣстѣ съ ними урочныхъ положеній, опредѣляющихъ время, мѣру и способъ производства различныхъ работъ, — вполнѣ благодѣтельное для крестьянъ, — отчасти затрудняло распоряженія помѣщиковъ, особенно при переходахъ къ улучшеннымъ системамъ хозяйства. Почему съ этого времени (2) начинается въ литовскихъ губерніяхъ, стремленіе помѣщиковъ, несмотря на чисто-земледѣльческій характеръ населенія, переводить крестьянъ на оброкъ, или вовсе уничтожая господскую запашку, или замѣняя прежнее барщинное хозяйство вольнонаемнымъ. Всего сильнѣе обнаружилось это стремленіе въ Ковенской губерніи. Въ настоящее время число оброчныхъ крестьянъ въ ней простирается до 48.087 душъ на 115.978 издѣльныхъ, тогда какъ въ сосѣд-

(1) Этими именами назывались разнаго рода работы, не опредѣленныя ни во времени, ни въ количествѣ, которыя помѣщикъ прежде требовалъ отъ крестьянина или даромъ, или за угощеніе, или по принужденному найму. Работы эти въ западномъ краѣ были чрезвычайно разнообразны.

(2) До изданія Манифеста 19 февр. 1861 г.

ней Виленской, оно составляетъ лишь 10.207 душъ на 118.451 издѣльныхъ. Изъ различныхъ уѣздовъ Ковенской губерніи оно всего значительнѣе въ жмудскихъ — Тельшевскомъ: 17.084 души на 464 барщинныхъ; Россіенскомъ: 8.397 на 13.721; Шавельскомъ: 10.154 на 17.971, и Поневежскомъ: 9.047 на 20.319; тогда-какъ въ остальныхъ уѣздахъ оно составляетъ: въ Ковенскомъ: 1.585 на 10.464; Вилькомірскомъ: 612 на 26.590 и Новоалександровскомъ: 1.206 на 26.449. Размѣръ оброковъ съ двадцати-десятиннаго участка простирается отъ 30 до 160 руб. Средняя величина по губерніи 68 р. 50 к. (1).

Въ опредѣленіи величины оброковъ съ крѣпостныхъ крестьянъ, высказывается филантропическая черта характера бо́льшей части помѣщиковъ, особенно пользующихся достаточнымъ состояніемъ и преимущественно изъ фамилій литовскаго же происхожденія. Она состоитъ въ умѣренности оброка и соразмѣрности его съ количествомъ и качествомъ земли, предоставленной крестьянамъ. Напримѣръ, личные оброки съ бобылей, ремесленниковъ и другихъ лицъ, непользующихся землею, въ очень многихъ случаяхъ вовсе не существуютъ: такіе безземельные люди обыкновенно подлежатъ только платежу подушной подати, помѣщику же они ничего не платятъ и на него не работаютъ. Тяжелые оброки, личные и за землю, несутъ крестьяне преимущественно только въ мелкихъ и малоземельныхъ имѣніяхъ.

Поземельные оброки,—какъ выше сказано,—соразмѣряются съ доходомъ отъ крестьянской земли, но весьма рѣдко выражаются относительно десятины и опредѣленнаго качества почвы. Подробная съемка и бонитировка (2) земель, какъ въ кадастрѣ, произведены только въ очень немногихъ имѣніяхъ; притомъ луга раздѣлены между дворами и не подлежатъ передѣлу, а выгоны или пастбища остались въ общемъ пользованіи нѣсколькихъ деревень или хуторовъ, и даже въ общемъ пользованіи крестьянъ и помѣщика. Эти выгоны обыкновенно остаются неизмѣренными и неоцѣненными, въ отношеніи качества, и находятся безъ границъ въ кустарникахъ и лѣсахъ.

Пользованіе лѣсными матеріалами не опредѣляется ни мѣрою, ни цѣною, но условливается только нуждою крестьянъ, безъ заботы о приведеніи этой нужды въ соразмѣрность съ производительностію лѣсовъ. Отпускъ лѣса, какъ безденежный, такъ и по цѣнамъ, низшимъ торговыхъ, противодѣйствуетъ усвоенію крестьянами привычки бережливости въ расходованіи лѣсныхъ матеріаловъ.

(1) Статья Н. Н.

(2) Опредѣленіе пространства и оцѣнка различныхъ сортовъ земли пашенной и луговой.

При оброчномъ положеніи сохранены нѣкоторыя барщинныя повинности, напр. заготовленіе и подвозъ лѣсныхъ матеріаловъ для фольварковъ, господскихъ мызъ и заводовъ; добыча булыжнаго или известковаго камня; подводы для перевозки мызныхъ произведеній на рынки; нарядъ ночныхъ сторожей и пастуховъ; урочныя работы по воздѣлыванію господскихъ пашенъ, уборкѣ хлѣба или сѣна и т. п.

Все это затрудняетъ точный учетъ оброчнаго положенія крестьянъ на чистыя деньги. Въ нижеслѣдующихъ Приложеніяхъ, г-мъ Петерсономъ представлены разные примѣры смѣшенія денежныхъ оброковъ съ остатками барщинныхъ повинностей, найденные въ двѣнадцати разсмотрѣнныхъ имъ имѣніяхъ. Изъ этихъ примѣровъ можно заключить, что, оброки съ оставшимися барщинными повинностями, могутъ быть оцѣнены въ общей сложности приблизительно отъ 20 до 50 процентовъ чистаго дохода крестьянъ. Примѣры низшихъ оброковъ представлены въ VI и XI Приложеніяхъ, а высшихъ въ Приложеніяхъ IX и X.

Много имѣлось и имѣется побудительныхъ причинъ къ замѣнѣ барщины оброкомъ и къ веденію господскихъ хозяйствъ вольнонаемными рабочими. Пахатныя земли, особенно послѣ 1812 года, очень увеличены на счетъ лѣсовъ и выгоновъ, потому-что въ коммерческихъ видахъ это было выгодно; но луга, необходимые для корма скота, и, какъ слѣдствіе, для удобренія пашенъ, остались прежніе, или ихъ распаханныя части замѣнены, можетъ-быть, съ нѣкоторымъ увеличеніемъ площади, новыми землями изъ-подъ осушенныхъ болотъ. Урожай травъ сдѣлался скуднымъ отчасти потому, что весь край сталъ суше, а въ-особенности отъ неудобренія ничѣмъ луговъ, соразмѣрно количеству снимаемаго съ нихъ сѣна. Съ уменьшеніемъ количества сбора сѣна, уменьшилось и удобреніе увеличенныхъ полей, съ которыхъ бо́льшая часть зерновыхъ произведеній вывозится на продажу, причемъ заключающіяся въ зернахъ драгоцѣннѣйшія составныя части, заимствованныя изъ почвы,—кали и фосфоръ,—не возвращаются почвѣ вполнѣ по недостаточности удобрительныхъ туковъ. При такихъ обстоятельствахъ заведеніе многопольныхъ, плодосмѣнныхъ сѣвооборотовъ, по примѣру заграничныхъ хозяйствъ и согласно ученію знаменитыхъ агрономо́въ, должно было, казалось, навсегда отвратить оскудѣніе пашенныхъ земель. Завести напряженныя хозяйства съ плодосмѣнными сѣвооборотами, при барщинѣ, совершенно невозможно, по чрезвычайной лѣнивости и небрежности тяглыхъ людей, принужденныхъ трудиться безъ соразмѣрнаго вознагражденія; чтобы имѣть хорошихъ работниковъ, нужно было ихъ нанять по добровольно-условленнымъ цѣнамъ.

Первые опыты введенія улучшенныхъ системъ хозяйства наемными ра-

бочными, были сдѣланы въ Ковенской губерніи около 1839 года, въ имѣніяхъ бароновъ Клопмана и Вольфа.

Подробности этихъ опытовъ изложены г. Петерсономъ въ Приложеніяхъ IX и X-мъ. Этимъ примѣрамъ, какъ равно и примѣрамъ подобнаго рода хозяйствованія въ приграничныхъ областяхъ Пруссіи, послѣдовали мало-по-малу и другіе помѣщики Ковенской губерніи. Повсемѣстному переходу отъ барщины къ вольнонаемному труду препятствуютъ два главныя обстоятельства: во-1-хъ, привычка къ барщиннымъ хозяйствамъ, требующимъ мало энергіи, свѣдѣній и коммерческаго таланта; во-2-хъ недостатокъ запасныхъ капиталовъ на заведеніе рабочаго скота и орудій, и на содержаніе наемныхъ рабочихъ въ первый годъ. Вслѣдствіе этого образовались многія хозяйства, въ которыхъ барщинный трудъ въ разныхъ степеняхъ соединенъ съ наемнымъ.

Нѣкоторые помѣщики, вмѣсто того чтобы заводить полный хозяйственный инвентарь и завѣдывать устроивающимся на коммерческихъ основаніяхъ новымъ хозяйствомъ, перевели крестьянъ на оброкъ и отдали свои фольварки въ арендное содержаніе съ тѣмъ, чтобы сами арендаторы завели себѣ земледѣльческія орудія, инвентарныя вещи, скотъ, и производили работы наемными людьми. Замѣчательный примѣръ этому представленъ въ VI Приложеніи.

Наконецъ, еще особый способъ хозяйствованія испытывается въ настоящее время арендаторомъ одного фольварка въ имѣніи Ракишкахъ. Онъ состоитъ въ томъ, что всѣ полевыя работы производятся сосѣдними оброчными крестьянами, по условленной подесятинной цѣнѣ; при этомъ, арендаторъ освобожденъ отъ необходимости заводить въ большомъ количествѣ орудія, рабочій скотъ и можетъ содержать только самое незначительное число домашнихъ рабочихъ. (Приложеніе VII).

Послѣдствія замѣны барщины оброкомъ вездѣ, безъ исключенія, оказались благодѣтельными для крестьянъ. Оброчные крестьяне сдѣлались прилежными и бережливыми; они съ усердіемъ занимаются улучшеніемъ предоставленныхъ имъ земель, на сколько это возможно при низкой степени образованія. Въ этомъ хорошемъ стремленіи ихъ подкрѣпляетъ надежда на полученіе личной свободы и права выкупать земли. Желаніе сдѣлаться землевладѣльцами въ литовскихъ крестьянахъ, повидимому, столь же сильно, какъ и въ земледѣльцахъ Франціи и Германіи. Оно не мало содѣйствовало къ распространенію трезвости. Никто изъ оброчныхъ крестьянъ, даже при весьма большихъ оброкахъ, не желаетъ возвращенія тяглыхъ, барщинныхъ отношеній.

Послѣдствія введенія хозяйствъ наемными рабочими на мызахъ и фоль-

варкахъ, въ общей сложности, очень удовлетворительны, чему нѣкоторыя доказательства представляются въ приложеніяхъ. Слухи указали г. Петерсону только на одно имѣніе (барона Турнау въ Поневежскомъ уѣздѣ), гдѣ хозяйство съ батраками было ведено совершенно неудачно; но это приписываютъ недостатку расчетливости и распорядительности.

Въ настоящее время, когда отказавшіяся отъ барщины хозяйства еще новы и недовольно многочисленны, невозможно сдѣлать для всей губерніи общаго и вѣрнаго вывода о томъ, на сколько хозяйство наемными людьми выгоднѣе хозяйства тяглыми рабочими. Степень выгодности всегда будетъ зависѣть не столько отъ мѣстныхъ, такъ сказать естественно-историческихъ особенностей, остающихся почти безъ измѣненія, сколько отъ искусства, съ какимъ къ этимъ особенностямъ примѣнена будетъ система новаго хозяйства; отъ бережливости въ пріобрѣтеніи инвентарныхъ вещей и скота; отъ экономическаго, безъ всякой роскоши, возведенія хозяйственныхъ строеній; отъ удачнаго выбора работниковъ и заключенія съ ними умѣренныхъ условій и, наконецъ, отъ величины денежнаго оброка, который можетъ быть полученъ, въ замѣнъ барщины, безъ излишняго отягощенія крестьянъ. Вообще въ этомъ дѣлѣ оказывается, что выгоды болѣе всего зависятъ отъ коммерческой распорядительности владѣльца или управляющаго. Различныя, многочисленныя комбинаціи исчисленныхъ условій производятъ то, что нѣтъ двухъ хозяйствъ съ тождественными результатами. Но при всѣхъ этихъ комбинаціяхъ необходимо, чтобы средній валовой урожай хлѣбовъ былъ по-мѣньшей-мѣрѣ самъ-6, чтобы содержаніе вольныхъ рабочихъ окупалось. Это условіе выполняютъ земли Ковенской губерніи, гдѣ пашутся тѣ только почвы, которыя, при крестьянскомъ трехпольномъ оборотѣ, возвращаютъ сѣмена не менѣе, какъ впятеро; а такія почвы, при лучшемъ удобреніи и плодосмѣнной системѣ, даютъ по-мѣньшей-мѣрѣ валовой урожай въ самъ-6 и самъ-7; т.-е. вознаграждаютъ приложеніе къ нимъ вольнонаемнаго труда.

Въ немногихъ имѣніяхъ оказалось, что введеніе плодоперемѣнныхъ, многопольныхъ сѣвооборотовъ съ вольнонаемными рабочими возвысило урожаи хлѣбовъ и позволило увеличить производство кормовыхъ травъ. Вмѣсто прежнихъ урожаевъ, отъ самъ-5 до самъ-8, получаются урожаи отъ самъ-6 до самъ-10 и болѣе; т.-е. урожай зерновыхъ хлѣбовъ увеличился на 20% и даже 25%. Умноженіе кормовъ позволило содержать бо́льшее количество скота и лучше удобрять поля. Наемъ рабочихъ по вольнымъ цѣнамъ устранилъ всѣ затрудненія, которыя барщина противопоставляла употребленію усовершенствованныхъ земледѣльческихъ рудій и лучшаго упряжнаго скота; вслѣдствіе чего ускорилось произ-

водство работъ такъ, что онѣ теперь исполняются своевременно и не подвергаютъ хозяйства столь большимъ рискамъ, какъ прежде.

Относительно ускоренія работъ, замѣченнаго въ разсмотрѣнныхъ хозяйствахъ, выведено слѣдующее: 100 пѣшихъ дней барщинной работы удобно замѣняются 60-ью днями вольнонаемной; 100 дней конной барщинной работы замѣняются 80-ью днями,—если наемные батраки работаютъ лошадьми такой же стати и такими же орудіями, какія употребляютъ крестьяне на барщинѣ; если же усилить травяной кормъ такихъ лошадей придачею до 3-хъ гарнцевъ овса, то вмѣсто 100 барщинныхъ, достаточно 60-ти; а при употребленіи лошадей болѣе крѣпкой стати, хорошемъ зерновомъ кормѣ и улучшенныхъ повозкахъ и орудіяхъ, достаточно имѣть 40 и даже мѣньшее число лошадей, вмѣсто 100 барщинныхъ.

Заведеніе полнаго инвентаря для хозяйствованія, т.-е. повозки и орудія, рабочій скотъ и устройство помѣщеній для наемныхъ рабочихъ, требуетъ, при постепенномъ экономическомъ заготовленіи матеріаловъ, капитала, равнаго однолѣтнему до полуторалѣтнему чистому доходу, получавшемуся въ имѣніи съ барщиннаго земледѣлія. При торопливости въ закупкѣ инвентарныхъ предметовъ и при возведеніи хозяйственныхъ строеній съ нѣкоторою роскошью, требуется затратить гораздо бо́льшій капиталъ, и расходъ этотъ легко можетъ быть такъ великъ, что не вознаградится успѣхами земледѣлія. Ошибкѣ этой подвергаются особенно часто дилетанты въ сельскомъ хозяйствѣ и агрономы-теоретики.

Всѣ помѣщики, поступившіе съ надлежащею осмотрительностію при основаніи новыхъ свои́хъ хозяйствъ на вольнонаемной работѣ и лично ведущіе эти хозяйства съ нѣкоторымъ талантомъ, выразили убѣжденіе, что реформа имъ выгодна, и что они ни подъ какими условіями не желаютъ возвратиться къ барщинѣ; а какъ крестьяне, успѣвшіе привыкнуть къ этимъ новымъ отношеніямъ, непринужденно выражаютъ тоже мнѣніе, то и безъ повѣрки счетовъ можно предполагать, что замѣнъ барщины денежнымъ оброкомъ удовлетворительно устроиваетъ обѣ стороны.

Величина денежныхъ оброковъ, налагаемыхъ на крѣпостныхъ крестьянъ въ замѣнъ барщины, опредѣляется по усмотрѣнію помѣщиковъ. Въ законахъ не существуетъ никакого по этому дѣлу ограниченія. Поэтому отношенія оброка къ чистому доходу съ крестьянской земли весьма различны. Наиболѣе обременительные оброки взимаются по особой системѣ въ нѣкоторыхъ имѣніяхъ сѣверной части губерніи. Не имѣвъ случая лично наблюдать эту систему на практикѣ, г. Петерсонъ счелъ однако обязанностію объяснить, чѣмъ, по слухамъ, характеризуется эта система. Во-1-хъ, установленіемъ въ крестьянскихъ дворахъ неизмѣннаго инвен-

таря; во 2-хъ раздробленіе земель крестянскихъ дворовъ на мелкіе участки для кутниковъ; въ 3-хъ, присоединеніемъ крестьянской земли къ господской. Неизмѣнный, или такъ-называемый «желѣзный» инвентарь, заключаетъ въ себѣ опредѣленное количество рабочаго скота и орудій, необходимыхъ для успѣшной обработки всей земли, приписанной къ крестьянскому двору. Этотъ инвентарь считается принадлежностію земли или двора, и вмѣстѣ съ ними передается безплатно новому хозяину, когда помѣщикъ почему-либо недоволенъ старымъ хозяиномъ. Установленіемъ такого инвентаря, подготовляется заранѣе возможность будущаго сильнаго возвышенія оброка, потому-что по изгнаніи стараго хозяина много является предпріимчивыхъ или легкомысленныхъ охотниковъ, которые, не имѣя капитала на заведеніе инвентаря; но питая сильное желаніе возвыситься въ почетное званіе полныхъ хозяевъ, рискуютъ сдѣлать непомѣрныя наддачи къ оброку, платившемуся прежнимъ хозяиномъ. Такимъ-образомъ «желѣзный» инвенвентарь служитъ приманчивымъ средствомъ къ стѣснительному возвышенію оброка.

Раздробленіе крестьянскихъ земель имѣетъ двоякую цѣль, именно: помѣщикъ можетъ на земляхъ одного крестьянскаго двора водворить нѣсколько бѣднѣйшихъ семействъ, напримѣръ, четвертныхъ крестьянъ или огородниковъ, и тѣмъ увеличить количество тягловой работы противъ той, которую ему отслуживалъ одинъ полный хозяинъ; или, имѣя на одномъ крестьянскомъ участкѣ бо́льшее число семействъ, которыхъ рабочая сила не можетъ расходоваться обработкою одного крестьянскаго участка, помѣщикъ пріобрѣтаетъ возможность нанять свободныя рабочія силы по дешевѣйшей цѣнѣ; потому-что предложенія работать по найму будетъ больше, нежели нужда помѣщика въ рабочихъ.

Присоединеніе крестьянской земли къ господской служитъ или непосредственно для увеличенія господскихъ угодій, или для надѣла ею батраковъ.

Въ Пруссіи, много лѣтъ до изданія эдикта 1807 года о регулированіи отношеній между помѣщиками и крестьянами, уже было воспрещено раздроблять земли крестьянъ, подвластныхъ имѣніямъ, какъ съ цѣлью заселенія ихъ кутниками, такъ и съ цѣлью присоединенія къ господскимъ землямъ.

Замѣнѣ барщиннаго положенія употребленіемъ батраковъ, надѣляемыхъ землею, сдѣланъ съ разныхъ сторонъ упрекъ, что это ни-что-иное, какъ видоизмѣненіе барщины, и что такое батрачество нельзя считать существеннымъ улучшеніемъ быта крѣпостныхъ крестьянъ. Этотъ упрекъ кажется неосновательнымъ; потому-что крестьяне перешедшіе на денежно-

оброчное положеніе, пріобрѣли фактически свободу употреблять свои силы и время по лучшему своему разумѣнію. Батраки же добровольно обязываются работать за условленное вознагражденіе и, подобно вольнымъ домашнимъ слугамъ, имѣютъ право отказаться отъ служебныхъ своихъ обязанностей въ опредѣленные сроки. Поэтому, если при установленіи денежнаго оброка съ крѣпостныхъ крестьянъ и при заключеніи условій съ крѣпостными батраками, свобода договариваться не была подавлена помѣщичьею властію; если эти крѣпостные люди не были понуждены страхомъ къ изъявленію согласія на предложенныя имъ условія, то эти новыя отношенія слѣдуетъ признать большимъ приближеніемъ къ состоянію полноправной свободы. Въ этомъ смыслѣ изысканія г. Петерсона приводятъ къ весьма благопріятному заключенію, потому-что условія относительно оброчной платы и относительно батраческой службы, заключенныя помѣщиками съ своими крѣпостными, весьма сходны съ тѣми условіями, какія заключены съ вольными людьми въ имѣніяхъ Троупе, Іоганишкеле и Полавени—Монтвидовъ, описанными въ «Приложеніяхъ» V, XI и XII. — (1).

ПРИЛОЖЕНІЯ (2).

I.

Россіенскаго уѣзда, юрбургское маіоратское имѣніе князя Иларіона Иларіоновича Васильчикова, подъ управленіемъ И. К. Эка (3).

Люстраціонный инвентарь имѣнія утвержденъ въ 1846 году, а зимою 1856 — 1857 г. хозяйство переведено съ барщиннаго положенія на батрачное; причемъ, необходимыя въ хозяйствѣ земледѣльческія орудія и рабочія силы были пріобрѣтены съ большою поспѣшностію, впродолженіи только $3^1/_2$ мѣсяцевъ, а потому на переходъ затрачено процентовъ на 30 болѣе, чѣмъ потребовалось бы при постепенномъ его совершеніи.

Въ имѣніи состояло на барщинѣ крестьянскихъ: 1.519 м. и 1.744 ж. п. д., въ 298 тяглыхъ и 4 полутяглыхъ дворахъ, надѣленныхъ 6.327,89 десятинами земли, именно: усадебной 296,14, пахатной 2.181, покосной 3.340 и пастбищной 515,75 десятинъ.

Барщинная повинность съ этихъ 302 дворовъ составляла въ годъ всего 19.500 тяглыхъ и 19.500 полутяглыхъ дней; изъ этого числа слѣдовало

---

(1) Статья Е. Петерсона.

(2) Журн. Мин. Госуд. Им. 1860 г., Мартъ. Статья Е. Петерсона. Стр. 148—201.

(3) Стр. 148—156.

бы отбыть впродолженіи іюля, августа и сентября 7.800, а въ остальные 9 мѣсяцевъ 11.700 тяглыхъ и столько же полутяглыхъ дней, считая съ тяглаго двора еженедѣльно, впродолженіи поименованныхъ трехъ мѣсяцевъ, по 2 тяглыхъ и по 2 полутяглыхъ дня, а въ остальное время года половину этой работы.

Половина числа тяглыхъ дней отбывается крестьянами съ ихъ рабочимъ скотомъ и орудіями, другіе дни отбываются пѣшкомъ и, смотря по потребности, съ топоромъ, косою, серпомъ или граблями.

Въ имѣніи находится 15.582 десятины лѣса, изъ котораго крестьянамъ дѣлаются отпуски по весьма умѣренной таксѣ, опредѣленной люстраціоннымъ инвентаремъ.

При владѣльческой мызѣ и фольваркахъ имѣется земли: усадебной 19,70 десятинъ, пашенной 665, покосной 534 и пастбищной 583,77, а всего 1.802,47 десятины.

Господская пахатная земля, въ 4-хъ ключахъ (1), обработывается въ семипольномъ сѣвооборотѣ, въ каждомъ клину по 95 десят.

1) Паръ съ удобреніемъ. 2) Озимая рожь и пшеница. 3) Картофель и частью клеверъ. 4) Яровые хлѣба. 5) Паръ съ удобреніемъ. 6) Озимая рожь. 7) Яровые хлѣба.

При барщинной обработкѣ, получено отъ этого сѣвооборота въ семь лѣтъ (1850 — 1856 г.):

Ржи озимой четвертей	9.890	по	6	р.	27	к.	на	62.010	р. 30 к.
» яровой »	85	»	4	»	—	»	»	340	» — »
Пшеницы »	1.109	»	7	»	71	»	»	8.550	» 39 »
Ячменя »	2.639	»	4	»	29	»	»	11.321	» 31 »
Овса »	6.085	»	3	»	—	»	»	18.255	» — »
Гороху »	60	»	4	»	40	»	»	264	» — »
Бобовъ конскихъ»	141	»	3	»	—	»	»	420	» — »
Вики »	116	»	3	»	—	»	»	348	» — »
Льнянаго и конопляного сѣмени .	160	»	5	»	—	»	»	800	» — »
Волокна пудовъ	1.053	»	2	»	—	»	»	2.106	» — »
Картофеля четвертей	9.546	»	1	»	18	»	»	11.264	» 28 »
Послѣду (отрубей) со всѣхъ хлѣб.	521	»	2	»	68	»	»	1.396	» 28 »
							Итого въ 7 лѣтъ	119.586	р. 96 к.

Въ тоже время израсходовано на содержаніе управляющаго и другихъ оффиціантовъ и служителей . . . 39.057 р. 31 к.

(1) «Ключемъ» въ западныхъ губерніяхъ называютъ совокупность нѣсколькихъ деревень или фольварковъ одного помѣстья, состоящихъ подъ отдѣльнымъ управленіемъ или экономіею.

Затѣмъ осталось чистаго отъ земледѣлія дохода въ 7 лѣтъ . . . . . 80.529 р. 65 к.
Или же ежегодно средняго дохода по . . . . . 11.504 » $23^1/_2$

Къ этому слѣдуетъ прибавить цѣну луговаго и клевернаго сѣна, отавы и соломы, отпускаемыхъ счету скотоводства; именно: около 50.000 пудовъ луговаго и 10.000 пудовъ клевернаго сѣна и отавы, по 10 коп. за пудъ,—всего въ годъ среднимъ числомъ на сумму . . 7.600 » — »

Такимъ-образомъ, средній чистый доходъ отъ барщиннаго полеводства и луговодства опредѣляется въ 19.104 руб. $23^1/_2$ коп. сереб.

Для сличенія съ этимъ барщиннымъ доходомъ, выведеннымъ изъ сложности 7-ми лѣтъ, изъ которыхъ послѣдніе два года, во время войны, отличались чрезвычайно высокими цѣнами на земледѣльческія произведенія въ описываемой мѣстности, — имѣлись въ виду результаты батрачнаго хозяйства только за два года, 1857 и 1858, впродолженіи которыхъ конскій падежъ, плохіе урожаи отъ чрезмѣрной засухи и невыгодное измѣненіе цѣнъ многихъ сельскихъ произведеній, понизили валовой и чистый доходы. Поэтому, чтобы сличеніе между этими двумя хозяйствами было правильно, необходимо предположить, для батрачнаго періода, средніе цѣны произведеній барщиннаго періода и урожаи, соотвѣтствующіе средней производительности хозяйства, производимаго улучшенными орудіями и вольнонаемными рабочими, нисколько не измѣняя цѣны всѣхъ затратъ, дѣйствительно сдѣланныхъ при устройствѣ и двухлѣтнемъ веденіи батрачнаго хозяйства.

Крестьянамъ оставлены всѣ тѣ земли, которыми они пользовались до 1857 года, и право получать на свои потребности лѣсъ по низкой люстраціонной таксѣ. Изъ барщиннаго положенія удержана только шварочная повинность, составляющая въ годъ, съ тяглаго двора, по 3 тяглыхъ и 3 полутяглыхъ дня на починку дорогъ и мызныхъ или фольварочныхъ и общественныхъ строеній, и столько же дней опредѣлено, по люстраціи, на обработку общественной запашки. Этими послѣдними днями пользуется экономія (управленіе) владѣльца, которая зато вноситъ въ сельскій запасный магазинъ ежегодно $59^1/_8$ четверти озимаго и по $114^1/_2$ четвертей яроваго хлѣба съ земель, назначенныхъ подъ общественную запашку и обработываемыхъ на счетъ владѣльца. Эта статья не доставляетъ выгоды для владѣльца, а потому и не принята въ расчетъ.

Всѣ затѣмъ барщинныя повинности замѣнены денежнымъ оброкомъ, составляющимъ среднимъ числомъ за десятину по $90^1/_2$ коп. сер. въ годъ, а за всѣ крестьянскія земли 5.707 р. 96 к.

Земли, обработываемыя на счетъ владѣльца, остались тѣ же, какія были при барщинномъ хозяйствѣ; сѣвооборотъ остался безъ измѣненія. Средній ежегодный валовой доходъ съ этихъ земель, при обработкѣ вольнонаемными людьми и среднихъ цѣнахъ предъидущаго семилѣтняго періода, представляется слѣдующимъ:

Ржи озимой . .	четвертей	1.698	по 6 р. 27 к.	на 10.646 р. 46 к.
Ржи яровой . .	»	13	» 4 » — »	» 52 » — »
Пшеницы . . .	»	190	» 7 » 71 »	» 1.464 » 90 »
Ячменя	»	452	» 4 » 29 »	» 1.939 » 8 »
Овса	»	1.040	» 3 » — »	» 3.120 » — »
Гороха	»	74	» 5 » 80 »	» 429 » 20 »
Гречихи	»	9	» 4 » 40 »	» 39 » 60 »
Конскихъ бобовъ	»	24	» 3 » — »	» 72 » — »
Вики	»	19	» 3 » — »	» 57 » — »
Льнянаго и конопляного сѣмени	»	27	» 5 » — »	» 135 » — »
Волокна	пудовъ	180½	» 2 » — »	» 361 » — »
Картофеля . .	четвертей	1.636	» 1 » 18 »	» 1.931 » 66 »
Послѣду всѣхъ хлѣбовъ	»	77	» 2 » 68 »	» 206 » 36 »

Къ этому слѣдуетъ прибавить луговое и клеверное сѣно, отаву и солому, по цѣнамъ, по которымъ онѣ ставятся въ счетъ скотоводству; именно до 53.000 пудовъ луговаго и 12.000 пудовъ клевернаго сѣна и отавы, по 10 коп. и около 46.000 пудовъ соломы по 4 коп. за пудъ . . . . . 8.340 р.

Итого дохода съ земледѣлія и луговодства . . . 28.794 » 26 к.

Оброчнаго съ крестьянъ . . . . . 5.707 » 96 »

Валовой доходъ составляетъ всего въ годъ . . . . . 34.502 р. 22 к.

Расходы на устройство и содержаніе оброчнаго хозяйства были слѣдующіе:

1) На устройство помѣщеній для батраковъ и постройку сараевъ для храненія земледѣльческихъ орудій, затрачено деньгами 300 руб. Сверхъ этого употреблены имѣвшіеся въ наличности и вновь хозяйственнымъ образомъ заготовленные матеріалы, какъ-то: строевой лѣсъ, булыжникъ, известь и кирпичъ, цѣною не свыше 2.500 руб. Эта капитальная затрата цѣнностей въ 2.800 руб. ложится на ежегодные расходы

приблизительно 7½%; именно: роста 4%; страховыхъ 1% и погашенія 2½%, что̀ составляетъ въ годъ . . 210 р. — к.

2) На покупку лошадей, воловъ, повозокъ, саней, упряжи и земледѣльческихъ орудій израсходовано 7.827 р. 51 к. Въ этой суммѣ зачтено 1.000 р. по оцѣнкѣ лошадей и быковъ, имѣвшихся въ-наличности въ барщинномъ хозяйствѣ. Эту единовременную затрату можно уравновѣсить ежегоднымъ расходомъ приблизительно въ 15%, считая 4% роста, 1% страховыхъ и 10% погашенія и ремонта, что̀ составитъ . 1.074 » 12½ »

3) Содержаніе и жалованье 47 батракамъ, согласно нижепомѣщенному подробному расчету . . . . 4.700 » — »

4) На наемъ рабочихъ поденныхъ и временныхъ, со включеніемъ и тѣхъ, которые поставляются батраками по 5 коп. въ день (см. ниже въ положеніи о батракахъ). Число этихъ рабочихъ дней составляетъ, среднимъ числомъ, въ годъ 5.150, на сумму . . . . 1.030 » — »

5) На содержаніе управляющаго и его помощниковъ, оффиціантовъ, служителей, сторожей, пастуховъ, ремесленниковъ и скотницъ. . . . . 5.786 » 9 »

6) На починку земледѣльческихъ орудій. . . . . 300 » — »

Итогъ годоваго расхода . 13.100 р. 21½ к.

Вычтя этотъ расходъ изъ валоваго дохода . . . . 34.502 р. 22 к.

Остается чистаго дохода . . . . . 21.402 » 00½ »

Чистый доходъ отъ барщиннаго хозяйства составлялъ среднимъ числомъ. . . . . 19.104 » 23½ »

Поэтому прибыль отъ введенія батрачнаго хозяйства составляетъ ежегодно. . . . . 2.297 » 77 »

Положеніе годовыхъ вольнонаемныхъ рабочихъ, или батраковъ безземельныхъ.

Жалованье деньгами. . . . . 20 р. — к.

На харчи натурою:

Ржи	4	четверти	цѣною	по	6	р.	—	к.	на	24 » — »
Ячменя	2¼	»	»	»	4	»	29	»	»	9 » 65 »
Овса	1⅛	»	»	»	3	»	—	»	»	3 » 37½ »
Гороху	1⅛	»	»	»	5	»	80	»	»	6 » 52½ »

Послѣду	$1^1/_8$ четверти	цѣною по 2 р. 68 к.	на 3 р. 1½ к.
Картофеля	3 »	» » 1 » 18 »	» 3 » 54
Вина хлѣбнаго . .	$7^1/_2$ штофа	» » — » 10 »	» — » 75 »
Соли	10 гарнцевъ	» » — » 12½ »	» 1 » 25

400 саженъ удобной земли для посѣва: 3 четвериковъ картофеля на 100 кв. саж., 6 гарнцевъ льнянаго сѣмени на 250 кв. саж. и огородныхъ растеній на гряды или 50 кв. саж., всего цѣною . . . . . 3 » 50

Кормъ одной коровѣ . . . . . 9 » — »

Квартира съ отопленіемъ, медицинскія и другія случайныя пособія, цѣною приблизительно до. . . . . 15 » $39^1/_2$ »

Итого въ годъ на 1 батрака до 100 р. с.

Батраки обязаны, въ собственной своей одеждѣ, работать по 6-ти дней в недѣлю; кромѣ-того, по праздникамъ, они поочередно имѣютъ уходъ за рабочимъ скотомъ; далѣе, каждый батракъ, по требованію управляющаго, обязанъ 60 дней въ лѣто ставить на работу, по 5 коп. въ день, помощника, по мѣстному названію «антерника», возрастомъ не моложе 18-ти лѣтъ; еслижъ онъ ставитъ антерниковъ младшихъ, то двухъ за одного взрослаго.

Для производства работъ на мызныхъ и фольварочныхъ земляхъ содержится:

Лошадей	95 штукъ	цѣною отъ 30	до 40 р.
Воловъ	76 »	» » 20 »	25 »
Повозокъ дышловыхъ, подобныхъ менонитскимъ . .	57 »	» » — »	25 »
Саней дышловыхъ кованыхъ	40 »	» » — »	8 »
Плуговъ и сохъ простыхъ	57 »	» » 4 »	5 »
Боронъ дубовыхъ съ желѣзными зубьями	56 »	» » — »	5 »

Упряжь изъ ремней и цѣпей на 48 паръ лошадей, цѣною на пару . . . . . 15 »

Упряжь воловая изъ веревокъ и тесемъ, на 40 паръ воловъ, цѣною на пару . . . . . по — » 60 к.

Сверхъ этого, молотильня изъ Тильзита, вѣялки и соломорѣзки изъ рижскаго завода Геккера и надлежащее съ запасными число топоровъ, лопатъ, заступовъ, мотыгъ, глыбодробителей, катковъ, косъ, серповъ и т. п. Издержки по этимъ статьямъ всѣ включены въ статью 2-ю расхода (см. выше)

Изъ ремесленниковъ содержатся: 2 кузнеца и 2 телѣжника съ жало-

ваньемъ по 60 р. и прочимъ содержаніемъ наравнѣ съ батраками. Расходъ этотъ включенъ въ статью 5-ю (см. выше).

Объ успѣшности батрачной работы можно судить по слѣдующимъ даннымъ:

Батракъ вспахиваетъ пароволовою сохою въ 1 день $^2/_5$ десятины клеверпаго поля, перепахиваетъ $^1/_2$ десятины; боронитъ $2^1/_2$ десятины; скашиваетъ яри хорошаго урожая $^1/_2$ десятины, а посредственнаго $^3/_4$ десятины.

Въ наймѣ батраковъ не встрѣчалось затрудненій, потому-что край порядочно населенъ, заводская и ремесленная промышленность вовсе въ немъ не развиты, и въ бо́льшей части крестьянскихъ хозяйствъ батраки содержатся съ незапамятныхъ временъ.

Въ хозяйствѣ освобожденныхъ отъ барщины крестьянъ уже замѣтны нѣкоторыя улучшенія, какъ-то: заведеніе хорошихъ окованныхъ дышловыхъ повозокъ, устройство бѣлыхъ, вмѣсто курныхъ избъ, и повсюду тщательнѣйшая обработка пашень. Притомъ они стали исправно платить подати и оброки.

II.

Россіенскаго уѣзда, таурогенское маіоратское имѣніе князя Александра Иларіоновича Васильчикова, подъ личнымъ управленіемъ владѣльца (1).

Люстраціонный инвентарь имѣнія утвержденъ въ 1846 году. Въ то время, сверхъ немногихъ оброчныхъ, или чиншевыхъ крестьянъ съ полнымъ хозяйствомъ и нѣсколькихъ оброчныхъ огородниковъ и бобылей, состояло на барщинѣ 343 тяглыхъ и 24 полутяглыхъ крестьянскихъ двора, и въ нихъ 1.373 муж. и 1.469 жен. пола душъ. На нихъ причиталось земли всего 7.287 десятинъ, именно: усадебной 360,3; пахатной 2.333,4; покосной 3.913,6 и пастбищной 780,4 десятины; среднимъ числомъ немного болѣе 21 десятины на тяглый дворъ. Вообще крестьяне, по количеству и качеству предоставленныхъ имъ земель и опредѣленныхъ зато денежныхъ и натуральныхъ повинностей, находились почти въ совершенно такомъ же положеніи, какъ и барщинные крестьяне юрбургскаго маіората, и съ 1857 года, подобно послѣднимъ (т. е. продолжая пользоваться всею землею, которою они были надѣлены прежде), переведены на оброчное положеніе съ замѣною барщины соотвѣтствующимъ денежнымъ оброкомъ, но съ удержаніемъ, какъ въ Юрбургѣ, шарварковыхъ дней и дней для обработки общественной запашки. Эту перемѣну, какъ владѣлецъ, такъ и крестьяне считаютъ для себя выгодною, и не желаютъ возвратиться къ прежнимъ барщиннымъ отношеніямъ.

(1) Статья Е. Петерсона. Стр. 156—160.

Въ распоряженіи владѣльца остались лѣса и поросли, всего около 7.900 десятинъ, изъ которыхъ удовлетворяются крестьянскія потребности по таксѣ, нѣсколько пониженной противъ той, которая была установлена люстраціоннымъ инвентаремъ. Сверхъ этого, въ распоряженіи владѣльца остались, не считая запасныхъ земель, прежнія фольварковыя угодья, а именно:

Усадебной и огородной земли	17,43	десят.
Пашенной	739,00	»
Покосной	1.556,10	»
Пастбищной	904,53	»
Итого . . .	3.217,06	десят.

Неоконченность всѣхъ устройствъ, необходимыхъ при введеніи батрачнаго хозяйства на фольварковыхъ земляхъ, и неустановившіеся на этихъ земляхъ новые сѣвообороты причиною тому, что въ настоящее время еще нельзя опредѣлить ни расходовъ, ни степени выгодности батрачнаго хозяйства въ сравненіи съ бывшимъ барщиннымъ.

Пахатныя земли при 5 фольваркахъ распредѣлены по тремъ различнымъ сѣвооборотамъ, въ которыхъ, въ совокупности, находится подъ озимью 140 десятинъ, подъ яровыми хлѣбами 200, подъ клеверомъ и тимофѣевой травой 220 и подъ паромъ 140 десятинъ; остальныя 39 десятинъ пахатной земли не введены въ сѣвообороты, но смотря по надобностямъ хозяйства, засѣваются викою, картофелемъ, льномъ и проч.

Для обработки всѣхъ фольварочныхъ земель оказалось достаточнымъ содержать 43 семейныхъ батрака на положеніи существенно различествующемъ отъ положенія безсемейныхъ батраковъ юрбургскихъ. Владѣлецъ полагаетъ, что выгоднѣе имѣть семейныхъ батраковъ, съ предоставленіемъ имъ огородной земли и права содержать на кормѣ экономіи коровъ и свиней. Мнѣніе это основывается на предположеніи, что такіе батраки, будто бы, крѣпче держатся своихъ мѣстъ и представляютъ владѣльцу болѣе обезпеченія противъ кражи, чѣмъ безсемейные. Условія съ семейными батраками въ Таурогенѣ слѣдующія:

1) Каждый батракъ обязанъ содержать при себѣ на весь годъ работника, или работницу, не моложе 18 лѣтъ, на своихъ харчахъ и одеждѣ, и по своему выбору; но на опредѣленіе ихъ долженъ имѣть согласіе эконома (управляющаго фольваркомъ).

2) Батраку выдается въ годъ:

Деньгами	25 р. — к.
Натурою:	
Ржи . . . . $5^5/_8$ четверти цѣною по 6 р. — к. =	32 р. 75 к.

Ячменю . .	$1\frac{1}{8}$ четверти	цѣною по 4 р. 20 к.	= 4 р. $72\frac{1}{2}$ к.
Овса	$1\frac{1}{2}$ »	» » 3 » — »	= 4 » 50 »
Гороху . .	$\frac{3}{8}$ »	» » 5 » 80 »	= 2 » $17\frac{1}{2}$ »
Гречи . . .	$\frac{3}{4}$ »	» » 4 » 40 »	= 3 » 30 »
Вина 1 ведро	»	» — » — »	= 1 » — »
Соли 6 гарнцевъ	»	» — » $12\frac{1}{2}$ »	= — » 75 »

На посѣвъ картофеля, или овощей, дается удобренной земли $\frac{1}{5}$ десят. Это можно оцѣнить . . . . . 1 » 80 »

Особо прилежнымъ иногда еще по $\frac{1}{12}$ части десятины подъ посѣвъ льна, цѣною до . . . . . » 75 »

Содержаніе круглый годъ 1 коровы, цѣною до . . . 9 » — »

Содержаніе круглый годъ 1 свиньи, цѣною до. . . . 2 » — »

На отопленіе около $\frac{1}{2}$ куб. саж. дровъ . . . . . 2 » — »

Квартира величиною на 1 семью около 36 квад. аршинъ, или на 2 малыя семьи около 50 квадр. аршинъ, съ общею кухнею для батраковъ одного фольварка, т.-е. для 6 — 8 семействъ. Такое помѣщеніе съ отопленіемъ, вмѣстѣ съ медицинскимъ и другими случайными мелочными пособіями, можетъ быть оцѣнено не свыше . . . . . 25 » — »

Итогъ цѣны содержанія семейнаго батрака . . . . 114 р. 75 к.

Примѣчаніе. Семейства батраковъ готовятъ себѣ пищу отдѣльно. Артельной жизни между литовскими батраками нигдѣ не замѣчено.

3) Каждый батракъ обязанъ впродолженіи 7-ми лѣтнихъ мѣсяцевъ, съ апрѣля по октябрь, поставить, за 10 коп. въ день, втораго работника, или же высылать на работу свою жену, или кого-либо способнаго изъ своей семьи, со времени завтрака до вечера. За это ему позволяется имѣть на фольварковомъ пастбищѣ вторую корову и вторую свинью, которыхъ онъ долженъ сбыть къ 1-му ноября. Полагая, что по этой статьѣ нужно отбыть 165 рабочихъ дней, трудъ этотъ вознаграждается цѣною 18 до $18\frac{1}{2}$ руб.

4) Жены батраковъ обязаны выходить на удой коровъ по-очереди и такъ, чтобы съ 1-го мая по 1-е октября, приходилось по одной дойльщицѣ на 15 коровъ, а въ остальное время года на 30 коровъ. За это экономія платитъ 12 гарнцевъ послѣду въ мѣсяцъ (цѣною до 50 коп.).

5) Экономъ не имѣетъ права наказывать батраковъ безъ разсмотрѣнія вины въ конторѣ владѣльца.

Пастухи на такомъ же положеніи, какъ и батраки. Войты (старосты) и гуменный тоже, но лично не работаютъ земледѣльческими орудіями. Войтовъ и гуменнаго предполагается отмѣнить, а обязанности ихъ возложить

на работающихъ батраковъ, по выбору экономіи, съ нѣкоторою прибавкою жалованья.

Въ наймѣ семейныхъ батраковъ на этихъ условіяхъ, не встрѣчено никакихъ затрудненій.

Цѣны рабочаго скота и орудій, необходимыхъ для веденія хозяйства съ наемными рабочими, были въ окрестностяхъ Тауроггена слѣдующія:

Дышловая хорошо окованая повозка	отъ 18 р. — к.	до 25 р. — к.
Дышловыя сани съ оковкою . . .	» 4 » — »	» 8 » — »
Брабантскій плугъ	» 7 » — »	» 8 » — »
Литовская соха	» 2 » — »	» 2 » 50 «
Борона съ желѣзными зубьями . .	» 2 » — »	» 3 » — »
Борона простая	» — » 50 »	» 1 » — »
Сѣкира, или топоръ	» — » 60 »	» — » 80 »
Заступъ, или лопата	» — » 40 »	» — » 60 »
Мотыга	» — » 25 »	» — » 40 »
Грабли деревянныя	» — » 7 »	» — » 10 »
Сѣнныя вилы	» — » 18 »	» — » 20 »
Навозныя вилы	» — » 40 »	» — » 45 »
Коса съ приборомъ	» — » 55 »	» 1 » — »
Пара крестьянскихъ лошадей . .	» 40 » — »	» 60 » — »
Упряжь для пары лошадей	» 3 » — »	» 7 » 50 »
Пара рабочихъ воловъ	» 34 » — »	» 40 » — »
Упряжь для пары воловъ веревочная и тесменная	» — » 60 »	» 1 » 80 »

III.

Ковенскаго уѣзда, близъ станціи Средники, имѣніе г. Клета Казимировича Бурбы, въ Бельведерѣ (1).

Въ нѣсколькихъ фольваркахъ этого имѣнія ведется хозяйство барщинною работою при помощи вольнонаемныхъ батраковъ и *кутниковъ* (2), которыми замѣняется барщина тѣхъ крестьянскихъ дворовъ, которые перешли на оброчное положеніе.

Сѣвооборотъ на фольварковыхъ пашняхъ восьмипольный слѣдующаго порядка:

---

(1) Статья Е. Петерсона. Стр. 161—163.

(2) «Кутники»—люди женатые, живущіе въ дворовыхъ избахъ и имѣющіе огородъ, а иногда пашенную и луговую землю.

1) Паръ унавоженный. 2) Рожь озимая съ клевером. 3) Клеверъ на 1 или на 2 укоса, потомъ взметъ осенью. 4) Яровые хлѣба, преимущественно овесъ. 5) Паръ унавоженный. 6) Пшеница. 7) Частію картофель, частію горохъ, бѣлая вика, конскіе бобы и т. п. 8) На картофельномъ полѣ ячмень, на другихъ овесъ и греча.

Нынѣ сѣвооборотъ этотъ замѣняется девяти-польнымъ: клеверъ остается въ полѣ два года, вмѣсто одного.

Вольнонаемные рабочіе состоятъ или на своей одеждѣ, или получаютъ ее отъ помѣщика.

Жалованье:	а) На своей одеждѣ	б) На помѣщ. одеждѣ.
Батракамъ	отъ 16 до 20 руб.	отъ 10 до 12 рублей.
Женщинамъ и незамужнимъ	» 8 »	4 »

Хлѣбопекаркѣ и птичницѣ однимъ рублемъ болѣе.

И тѣ и другіе прослуживъ 5 лѣтъ, получаютъ премію, равную полугодовому жалованью. Всѣ имѣютъ отъ помѣщика помѣщеніе, отопленіе, освѣщеніе и, вдоволь, пищу.

Положено давать еженедѣльно, въ мясоѣдъ; полевымъ рабочимъ 3 раза мясо и 4 раза свиное сало,—а дворовымъ рабочимъ и мастеровымъ 5 дней мясо и 2 дня сало; въ постное время, мясо и сало обыкновенно замѣняются селедкою и коровьимъ масломъ.

Положеніе кутниковъ (по мѣстному названію *кумецы*, что соотвѣтствуетъ Häusler), слѣдующее:

Кумецъ получаетъ отъ помѣщика домъ цѣною отъ 100 до 130 рублей, пять десятинъ хорошей пашни безъ пароваго поля, покосу на 50 до 75 пудовъ сѣна; имѣетъ право содержать и дѣйствительно содержитъ, 2 лошади и 2 коровы, не считая мелкаго скота лѣтомъ; пользуется общимъ выгономъ.

Кумецъ обязанъ работать на помѣщика по 3 дня въ недѣлю пѣшкомъ; а жены или дочери кумецовъ нанимаются по 15 коп. въ день, когда нужно помѣщику, но безъ всякаго принужденія.

Вообще, положеніе кумецовъ столь удовлетворительно, что они дорожатъ своими мѣстами.

Крестьяне, состоящіе на оброкѣ, надѣлены 15 десятинами хорошей пашенной земли и 8-ю или 9-ю десятинами покоса на каждый дворъ. Пастбищная земля находится въ общемъ пользованіи крестьянъ. Лѣсные матеріалы отпускаются безденежно, по-мѣрѣ надобности.

Владѣльцу платится съ каждаго двора, такимъ-образомъ надѣленнаго, по 30 руб. въ годъ деньгами и еще слѣдующими работами:

а) Въ каждомъ полѣ вышеозначеннаго сѣвооборота, за-исключеніемъ 3-го и 7-го, т.-е. полей клеверныхъ и картофельныхъ, обработать по одной десятинѣ, на что, смотря по погодѣ и урожаю, потребно отъ 32 до 38 дней.

б) Отбыть впродолженіи лѣтняго полугодія, смотря по надѣлу лугами и другими угодьями, по требованію помѣщика, отъ 20 до 30 рабочихъ дней, въ томъ числѣ до одной трети конныхъ.

в) Два раза въ годъ дать пароконную подводу на провозъ продуктовъ не далѣе 70 верстъ.

г) Зимою нарубить и привезти къ фольваркамъ, или мызѣ, 8 строевыхъ бревенъ и 2 кучи дровъ, мѣрою 886 футовъ, или 1,12 куб. сажени, каждая. Эта работа не уплачиваетъ цѣны лѣснаго матеріала, отпускаемаго крестьянамъ безденежно.

д) Набрать и привезти къ известковой печи два воза, или 320 гарнцевъ, мелкаго известковаго камня. Эту работу можно считать общественною повинностію, потому-что самое обжиганіе извести производится на счетъ владѣльца, и обожженная известь отпускается крестьянамъ на постройки безденежно.

IV.

Ковенскаго уѣзда, въ 35-ти верстахъ къ сѣверу отъ г. Ковно, деревня Малыконы, имѣніе Полепе, губернскаго предводителя дворянства Іосифа Станиславовича Довгерда (1).

Крѣпостные крестьяне деревни Малыконы перешли въ 1857 году съ барщины въ полуоброчное положеніе, по добровольному условію между ними и владѣльцемъ.

Деревня состоитъ изъ 11 дворовъ; каждый дворъ надѣленъ 30 десятинами очень хорошей пашенной и луговой земли, имѣетъ безденежно лѣсъ на свои надобности и пользуется пастбищами обще съ смежными селеніями того же владѣльца.

Оброка платится со двора 16 руб. сер., и сверхъ-того отбываются слѣдующія работы:

а) Вспахать и проборонить, своими орудіями и скотомъ и на своихъ харчахъ, 2 десятины озими.

б) Вывезти навоза 6 возовъ пароконныхъ.

в) Скосить по двѣ десятины озими и по 2 десятины яри, связать въ снопы и сложить въ скирды на полѣ.

---

(1) Статья Е. Петерсона. Стр. 163—164.

г) На уборку хлѣбовъ или травъ отбыть, по требованію помѣщика, 15 пѣшихъ дней.

д) Для стрижки овецъ и въ прачешную дать въ годъ работницу на 3 дня.

е) Нарубить и привезти въ дворъ фольварка, или мызы, 1 куб. сажень дровъ и 5 бревенъ.

ж) Три раза въ годъ давать пароконную подводу въ г. Ковно, или на 35 версъ.

з) Давать ночныхъ сторожей, по-очередно съ оставшимися на барщинѣ крестьянами.

V.

Вилькомірскаго уѣзда, имѣніе Троупе, Максимиліана Валеріановича Кербедза (1).

На супесчаной и суглинистой легкихъ почвахъ этого имѣнія введенъ четырехъ-польный сѣвооборотъ вставкою клевернаго поля между озимымъ и яровымъ полями обыкновеннаго трехпольнаго сѣвооборота.

Винокурный и пивоварный заводы и производство построекъ для разныхъ другихъ предпріятій потребовали значительнаго числа вольнонаемныхъ искусныхъ работниковъ. Нанять работниковъ изъ крѣпостныхъ крестьянъ имѣнія было затруднительно, потому-что они вполнѣ заняты земледѣліемъ; поэтому владѣлецъ, ознакомясь съ состояніемъ сельской промышленности въ Германіи, сдѣлалъ опытъ найма въ Восточной-Пруссіи батраковъ для земледѣльческихъ и заводскихъ работъ въ своемъ имѣніи.

Эти иностранные батраки находятъ, что теперешнее ихъ положеніе у г. Кербедза лучше прежняго, на родинѣ. Вслѣдствіе этого, отъ сельскихъ работниковъ Восточной-Пруссіи поступило много просьбъ о принятіи ихъ въ Ковенской губерніи на тѣхъ же условіяхъ, на какихъ состоятъ батраки у г. Кербедза.

Этимъ во многихъ отношеніяхъ выгоднымъ обстоятельствомъ предстоитъ, можетъ быть, воспользоваться и другимъ помѣщикамъ литовскаго края. Прусскіе работники и работницы г. Кербедза отличаются прилежаніемъ и подаютъ мѣстнымъ крестьянамъ хорошій примѣръ своимъ поведеніемъ, опрятностію и нѣкоторою промышленною развитостію. Такъ-напр. работницы хорошо прядутъ ленъ и ткутъ изрядныя полотна; а работники не безъ ловкости въ нѣкоторыхъ ремеслахъ.

Условія заключены г. Кербедзомъ 5 февраля 1859 г., на 3 года, съ 7-ью

(1) Статья Е. Петерсона. Стр. 164—186.

семейными батраками и двумя работницами. Всѣ они прибыли въ февралѣ того же года, въ числѣ 21 души, въ имѣніе *Троупе*, и помѣщены въ 8-ми квартирахъ деревяннаго дома, на возведеніе котораго израсходовано деньгами около 100 р. с., сверхъ стоимости строительныхъ матеріаловъ мѣстнаго производства, т. е. лѣса, камня, глины, песку и извести.

Условіе съ 7-ью семейными батраками состоитъ въ слѣдующемъ:

1) Семейный батракъ получаетъ въ годъ 15 прусскихъ талеровъ, или 13 р. 80 к. с. жалованья;—ржи 10 шеффелей, или $167\frac{1}{2}$ гарнцевъ, ячменя 5 шеффелей или $83\frac{3}{4}$ гарнца; гороху 2 шеффеля, или $33\frac{1}{2}$ гарнца; пшеницы $\frac{1}{2}$ шеффеля, или $8\frac{3}{4}$ гарнца; соли 6 гарнцевъ. Далѣе: квартиру, особую для каждой семьи; пашни удобренной полдесятины; лѣснаго покосу на 12 центнеровъ или $37\frac{3}{4}$ пуд. сѣна, для прокормленія зимою одной коровы съ тѣмъ, чтобы она могла пастись безплатно на общемъ крестьянскомъ или мызномъ выгонѣ и чтобы солома и сѣно съ предоставленной батраку земли не были продаваемы, но непремѣнно употреблены на кормъ и подстилку коровы.

2) Батраку предоставляется въ квартирѣ, въ свободное отъ мызныхъ работъ время, выстроить дымовую трубу (1); мыза даетъ ему вьюшку, кирпичи и перевозныя средства. Крупныхъ дровъ отпускается два воза, а хвороста и торфа для отопленія столько, сколько понадобится; но все топливо имѣетъ быть заготовлено батракомъ въ свободное отъ мызныхъ работъ время; мыза даетъ только повозку, или сани, и лошадь для перевозки топлива.

3) Не запрещается батраку содержать свиней, но съ тѣмъ, чтобы онѣ не дѣлали вреда мызному и крестьянскому хозяйствамъ.

4) Батракъ получаетъ отъ мызы орудія и рабочій скотъ для обработки предоставленной ему земли въ тѣ дни, когда батракъ свободенъ отъ мызной работы. Кромѣ того, въ первый годъ дается батраку въ долгъ 3 шеффеля ($59\frac{1}{4}$ гарнца) картофеля на посѣвъ, которые онъ обязанъ возвратить изъ первой своей жатвы.

5) Владѣлецъ имѣнія принимаетъ на себя хлопоты и расходы по ежегодной перемѣнѣ паспорта батрака. Если батракъ пожелаетъ оставить службу и возвратиться въ свою родину,—что ему предоставляется дѣлать не иначе, какъ въ концѣ апрѣля или сентября,—то владѣлецъ обязанъ дать свои подводы для доставленія батрака съ семействомъ и имуществомъ до р. Нѣмана, и еще 3 р. с. для дальнѣйшаго слѣдованія по этой рѣкѣ.

6) Батракъ обязанъ работать на мызѣ, или мызныхъ поляхъ, еженедѣльно по 4 дня, въ своей одеждѣ и на своихъ харчахъ и одну ночь въ не-

(1) Что и сдѣлано батраками немедленно по прибытіи въ имѣніе.

дѣлю пасти мызныхъ лошадей. Жена батрака обязана впродолженіи лѣта отработать, по наряду, 15 дней въ мызномъ саду, или огородѣ, именно: отъ завтра до вечера сажать или полоть; тоже въ своей одеждѣ и на своихъ харчахъ.

Вообще, относительно продолжительности дневной работы, опредѣлено, чтобы съ 20 апрѣля по 20 августа, работа производилась батракомъ отъ восхожденія до захожденія солнца, за-исключеніемъ одного часа на завтракъ и двухъ на обѣдъ и роздыхъ. Въ прочее время года, отъ 20 августа по 20 апрѣля, полагается въ день по 12 рабочихъ часовъ. Работа должна быть прилежная, аккуратная; паханіе должно производиться не плугомъ, а сохою.

7) Батраку предоставляется еженедѣльно, въ свои свободные дни, работать по найму на сторонѣ, у сосѣдей, если въ немъ не нуждается г. Кербедзъ. Послѣдній всегда имѣетъ право на свободные дни батрака по слѣдующей поденной платѣ: отъ 20 апрѣля по 20 августа, за мужскую работу по 25 коп. и за женскую по 15 коп. сер., а отъ 20 августа по 20 апрѣля за мужскую по 18, и за женскую по 12 коп. сер. въ день.

8) Батракъ отвѣтствуетъ своимъ жалованьемъ и имуществомъ въ томъ, что будетъ обращаться съ огнемъ осторожно, и не будетъ давать пристанища неизвѣстнымъ, или подозрительнымъ людямъ. За проступки, какъ-то: непослушаніе, лѣность и пьянство, подвергается каждый разъ пени въ 15 коп. сер. За бо́льшіе же проступки подвергается судебнымъ взысканіямъ по законамъ.

Условіе съ двумя работницами совершенно сходно съ предъидущимъ, за псключеніемъ количества содержанія и рода работъ. Именно, работницѣ полагается въ годъ: жалованья 10 талеровъ, или 9 р. 20 к.; 6 шеффелей, или $100^1/_2$ гарнцевъ ржи; $2^1/_2$ шеффеля, или $41^3/_4$ гарнца ячменя; 1 шеффель, или $16^3/_4$ гарнца гороха; 3 гарнца соли. Сверхъ-того, дается удобренной огородной земли $^1/_4$ десятины съ правомъ содержать при домѣ свинью. Квартира отводится вмѣстѣ съ тѣмъ семействомъ батраковъ, съ которымъ работница состоитъ въ родствѣ. Работница обязана работать на мызѣ, или въ барскомъ дворѣ, по 4 дня въ недѣлю; въ остальные свободные дни она можетъ наниматься въ работу внѣ мызы; но если на ней имѣется работа, то работница обязана нанятьея на эту мызную работу лѣтомъ по 15 коп. сер., а зимою по 12 к. с. въ день. Продолжительность дневной работы такая же, какъ условлена съ батраками.

Относительно успѣшности и точности производства полевыхъ работъ, прусскіе батраки,—по замѣчанію г. Кербедза,—имѣютъ преимущество предъ мѣстными рабочими. Такъ-напримѣръ, прусскій батракъ вспахиваетъ 1 де-

сятину въ 1 день; вымолачиваетъ 25 копенъ, или 15 четвертей ржи въ 1 день; двѣ работницы сжинаютъ въ снопы и окладываютъ въ копны 1 десятину озими въ 1 день.

VI.

Новоалександровскаго уѣзда, имѣніе Ракишки Рейнольда Константиновича Тызенгауза, управляемое С. С. Плавскимъ (1).

По инвентарю 1845 года, въ этомъ имѣніи находилось 4.218 муж. и 4.389 жен. пола крестьянъ въ 855 хатахъ; въ томъ числѣ: тяглыхъ хозяевъ 540, полуоброчныхъ 137; оброчныхъ 115; кутниковъ или огородниковъ 63. Эти люди были надѣлены 14.967 десятинами усадебной и пашенной земли и 3.876 десят. покосной, а всего 18.843 десятинами удобной земли. Сверхъ-того, они пользовались въ лѣсу пастбищами и безденежнымъ отпускомъ лѣсныхъ матеріаловъ на свои собственныя потребности. Оцѣнка земли, по каждому войтовству, была произведена еще въ 1824 году, двѣнадцатью оцѣнщиками, которые были выбраны самими крестьянами.

При этой оцѣнкѣ опредѣлены слѣдующіе оброки или поземельные платежи:

Съ десятины огородной или усадебной земли	3 р.	— к.
» » лучшей пашенной	2 »	50 »
» » средней »	2 »	— »
» » худшей »	1 »	50 »
» » лучшей покосной	2 »	— »
» » средней »	1 »	— »
» » худшей »	»	80 »

Эта же оцѣнка послужила основаніемъ при составленіи инвентаря 1845 года, по которому значится, что сверхъ вышеприведеннаго количества земли, предоставленной крестьянамъ, находилось еще, при 15 фольваркахъ, господской земли: пашенной 1.962 десятины, покосовъ 1.168, лѣсовъ и выгоновъ 12.940, кустарниковъ 2.405, болотъ 3.965, подъ водою 291 и неудобной земли 1.683 десятины.

Поземельный оброкъ съ крестьянъ составлялъ, по оцѣнкѣ, 34.730 руб. 50 коп.; въ-счетъ этого оброка полагалось взыскать деньгами 11.426 р. 82½ к., остальную же сумму выбрать барщинною работою, гвалтами, урочнымъ воздѣлываніемъ земли, дворовою услугою, перевозкою фольварко-

(1) Статья Е. Петерсона. Стр. 168—177.

выхъ произведеній въ Ригу, и мелочными повинностями, какъ-то: льномъ, хмѣлемъ, пряжею, курицами и яйцами. Кромѣ этого, на крестьянахъ лежали: во-1-хъ шарварковая повинность, для исправленія дорогъ и общественныхъ и фольварковыхъ строеній; она составляетъ 4 конныхъ и 4 пѣшихъ дня въ годъ, на крестьянскій дворъ съ полнымъ, т.-е. 30-ти десятиннымъ надѣломъ земли; во-2-хъ повинность вывозить къ фольваркамъ по 1 куб. саж. дровъ и по 1 строевому бревну. Послѣдняя не вознаграждаетъ владѣльца за безденежный отпускъ лѣса на крестьянскія надобности.

Но несмотря на незначительность оброка при вышеозначенномъ надѣлѣ земли, крестьяне оставались въ долгахъ, которые постоянно увеличиваясь, дошли въ 7 лѣтъ, къ концу 1852 года до 35.000 р. сер. деньгами и до 36.000 руб. натуральными повинностями. Недоимка эта составляла въ годъ, среднимъ числомъ до 29 процентовъ отъ всего годоваго оброка.

Управленіе имѣніемъ вышло изъ этого положенія, замѣнивъ барщину и другія повинности (исключая шарварковой работы и подвозки лѣса) денежнымъ оброкомъ. Подготовительныя къ этой реформѣ распоряженія и ея слѣдствія весьма замѣчательны, какъ по своей простотѣ, такъ и по удобству примѣненія ихъ къ другимъ имѣніямъ.

Во-первыхъ, были приняты мѣры къ постепенному умноженію числа оброчныхъ крестьянъ, переводомъ тяглыхъ и полуоброчныхъ на чистый денежный оброкъ. Когда тягловый или полуоброчный хозяинъ оказывался слишкомъ неисправнымъ въ отбытіи барщинныхъ дней, или во взносѣ подати и другихъ платежей, то предлагалось другому члену его же семейства, или иному лицу взять хозяйство въ оброчное содержаніе, или же, по смерти неисправнаго хозяина, земля и хозяйство предлагались тому изъ сыновей или наслѣдниковъ, который соглашался взять его въ оброчное содержаніе. Это мало-по-малу, хотя и незначительно, увеличило число оброчниковъ.

Во-вторыхъ, уменьшено было число корчемъ, хотя мѣра эта и понижала нарицательный чистый доходъ владѣльца имѣнія. Въ 1839 году было въ имѣніи 70 корчемъ, дававшихъ 14.000 руб. дохода; въ 1859 году осталось всего только 3 корчмы (въ мѣстечкахъ Окниста, Комай и Ракишки), съ которыхъ едва получается 1.000 руб. дохода. Съ 1-го января 1853 года владѣлецъ простилъ крестьянамъ весь ихъ долгъ, простиравшійся до 71.000 р. сер., и впродолженіи того же года всѣ крестьянскія хозяйства обложены, вмѣсто барщины, согласно оцѣнкѣ земли, денежнымъ оброкомъ, съ заключеніемъ контрактовъ на 12 лѣтъ подъ взаимнымъ или круговымъ ручательствомъ хозяевъ.

Начиная съ 1854 года по настоящее время, ни въ уплатѣ податей, ни

въ уплатѣ оброка не было ни малѣйшей просрочки. Деньги были вносимы крестьянами сполна въ назначенные по войтовствамъ дни: подати въ октябрѣ, оброкъ въ декабрѣ. Оставшіяся натуральныя повинности исполнялись безотговорочно и въ свое время. Такъ, напримѣръ, по раскладкѣ дорожной повинности оказалось, что платежу 1 рубля поземельнаго оброка соотвѣтствуетъ обязанность починять 1 погонную сажень дороги; соразмѣрно этому, каждый хозяинъ надѣленъ постояннымъ дорожнымъ участкомъ; а для подряда въ исполненіи этой повинности, крестьяне каждаго войтовства извѣщаются заранѣе, въ какой день зимою слѣдуетъ имъ вывезти на свои дорожные участки матеріалы для починки, и въ какой весенній день производить самое исправленіе. Соблюденіе этого порядка имѣло слѣдствіемъ, что дороги по всему Ракишскому имѣнію, простирающемуся до 80 верстъ въ длину и до 45 въ ширину, выровнены, осушены и усыпаны гравіемъ, какъ хорошее шоссе; даже мѣньшаго размѣра мосты построены въ уровень съ дорогою и всѣ каменные изъ булыжника и кирпича.

Лѣсъ отпускается крестьянамъ безденежно, по представленіямъ войтовъ. Лѣса завѣдываются ловчимъ и охраняются лѣсниками и подлѣсниками, выбранными изъ числа благонадежнѣйшихъ хозяевъ и съ ихъ же согласія. Вознагражденіе за караулъ лѣсовъ полагается въ годъ по 40 коп. сер. за каждые 1.000 шаговъ или аршинъ, измѣренныхъ по окружности каждаго обхода. Эта плата вычитается изъ поземельнаго оброка лѣсника. За самовольную порубку взыскивается въ ракишскихъ лѣсахъ по 20 коп. съ каждаго дюйма толщины пня. Вслѣдствіе такого порядка, лѣса еще находятся въ изрядномъ состояніи, хотя пастьба скота, недостатокъ правильнаго очередованія въ вырубкѣ лѣсосѣкъ и въ проходныхъ рубкахъ и предоставленіе возобновленія лѣса одной природѣ, безъ помощи культуръ, мало-по-малу уменьшаютъ производительность лѣсовъ и современемъ сдѣлаютъ ее недостаточною на удовлетвореніе собственныхъ надобностей имѣнія.

Въ настоящее время во владѣніи крестьянъ, а также нѣкоторыхъ вольныхъ людей изъ Лифляндіи и Курляндіи, равно-какъ и русскихъ филиппоновъ (раскольниковъ) и мѣстныхъ шляхтичей, состоитъ усадебной и пашенной земли 15.486¼ десятины и покосной 6.183 десят. За эти земли платится оброка 35.789 р. 95 к., вывозится до 1.000 куб. саж. дровъ и до 1.000 бревенъ и отбываются шарварочные рабочіе дни. Но шляхта и филиппоны, имѣющіе землю въ оброчномъ содержаніи наравнѣ съ крѣпостными крестьянами, ставятъ, въ замѣнъ шарварочной повинности и вывозки лѣса, ежегодно одну подводу для перевозки 30 пудовъ клади въ Ригу.

Средній надѣлъ землею на полнаго крестьянскаго хозяина составляетъ

20 десятинъ пашни и 10 дес. покоса; за такой участокъ платится оброка отъ 40 до 50 руб. Половинные участки платятъ въ соразмѣрности менѣе. Сѣвооборотъ на крестьянскихъ участкахъ трехпольный, съ высѣвомъ по 9 четвериковъ ржи на десятину озимаго поля; средній урожай отъ самъ-4 до самъ-5. Льна высѣвается по 33 гарнца на десятину; урожай льнянаго сѣмени отъ 2 до $2^1/_3$ четверти, вѣсомъ около $9^1/_2$ пудовъ; урожай волокна (чисто чесаннаго моченца) до 750 фунтовъ, цѣною на мѣстѣ отъ 60 до 105 р. сер.

Со времени замѣненія барщины оброкомъ и отъ распространившейся въ то же время трезвости, крестьяне сдѣлались замѣтно прилежнѣе и смышленнѣе. Число головъ домашняго скота очень умножилось; поля стали лучше удобряться и обработываться; многія хаты изъ курныхъ обращены въ бѣлыя; при перестройкахъ ихъ, подводятся каменные фундаменты; покосы очищаются отъ кустарника, камней и кочекъ; въ усадьбахъ разводятся деревья. Крестьяне обучаютъ своихъ дѣтей, мальчиковъ и дѣвочекъ, грамотѣ, на дому, или въ школѣ, устроенной въ Ракишкахъ.

Даже въ неурожайный 1858 годъ, для уплаты податей и оброка, крестьяне не прибѣгали къ займу денегъ у Евреевъ, или изъ мѣстнаго крестьянскаго банка. Они не торопились также закладывать или продавать свой ленъ, но уплативъ своевременно помѣщику и казнѣ что слѣдовало, выждали возвышенія цѣнъ въ Ригѣ, повезли туда, въ началѣ 1859 года, свои избытки и продали ихъ непосредственно рижскимъ купцамъ.

О состояніи крестьянскаго хозяйства можно приблизительно судить по числу содержимаго скота. Напримѣръ, въ деревнѣ *Вышогерклѣ*, крѣпостной крестьянинъ Янъ *Гассіюносъ* надѣленъ, наравнѣ съ другими хозяевами, 22 десятинами пашни съ усадьбою и 10 десятинами покоса; пользуется общимъ выгономъ; платитъ оброка 50 руб., изъ которыхъ слагается 4 руб. за охраненіе лѣснаго участка, имѣющаго 10.000 шаговъ по окружности. Онъ содержитъ 3 лошади, 1 вола, 11 коровъ и 15 штукъ мелкой скотины.

Одновременно съ переводомъ крестьянъ на оброкъ и упраздненіемъ почти всѣхъ корчемъ, фольварки, числомъ 15, отданы въ аренду разнаго званія лицамъ по той же оцѣнкѣ, по какой крестьянскія земли обложены оброкомъ; именно за 1.960 десятинъ усадебной и пашенной земли и за 1.240 десятинъ луговъ получается съ арендаторовъ 5.644 руб., да за доставляемый имъ лѣсной матеріалъ 1.356 руб. Пастьба скота производится на выгонахъ, общихъ съ крестьянами, и въ лѣсахъ. Контракты заключены на 12 лѣтъ по низкой цѣнѣ, потому-что затруднительно было найти охотниковъ арендовать фольварки на новыхъ условіяхъ, т.-е. безъ барщиннаго

труда, съ обязанностію завестись инвентаремъ и производить всѣ работы вольнонаемными людьми.

Положеніе батраковъ, служащихъ крестьянамъ, разнообразно во многихъ мелочахъ.

Вообще, во всей Ковенской губерніи замѣчается, что въ значительныхъ крестьянскихъ дворахъ хозяинъ рѣдко участвуетъ лично въ земледѣльческихъ работахъ, но бо́льшею частію только указываетъ членамъ своего семейства и батракамъ, гдѣ и какъ работать, и присматриваетъ за ними.

Батраки, нанимающіеся въ крестьянскихъ дворахъ, бываютъ холостые и семейные. Въ послѣднемъ случаѣ надѣлъ батрака землею и предоставленіе ему другихъ выгодъ зависятъ отъ того количества работы, которою хозяинъ надѣется воспользоваться отъ семьи батрака. Представляемъ примѣры расчетовъ: а) на холостаго батрака; б) на батрака со способною къ работѣ женою безъ дѣтей, или съ малолѣтнимъ ребенкомъ.

При наймѣ батрака.	а.	б.
Задатокъ	1 р.	1 р.
Въ новый годъ въ видѣ подарка .	1 »	1 »
Самому батраку, но не его семьѣ.	Платье и харчи.	Платье и харчи.
Земли: 1) для высѣва	22 гарнц. овса, около 520 саж.	44 гарнца овса, около 1.040 саж.
» 2) » »	6 гарн. льна, около 480 кв. саж.	12 гар. льна, около 960 кв. саж.
» 3) подъ огородъ или картофельное поле:	около 120 квадр. саж.	до 400 саж.

Денежнаго жалованья батракъ вовсе не получаетъ; работа его жены уплачивается $^1/_2$ десятиною земли. Несмотря на кажущуюся скудость такого вознагражденія, многіе батраки предпочитаютъ работу въ крестьянскомъ дворѣ безъ жалованья, работѣ за денежное жалованье на мызахъ и фольваркахъ, потому-что хорошій батракъ у крестьянина становится членомъ семьи и менѣе чувствуетъ свое подчиненное положеніе, чѣмъ въ службѣ господской.

Слѣдующій примѣръ вознагражденія батрака деньгами встрѣчается какъ въ крестьянскихъ, такъ и въ мызныхъ хозяйствахъ восточной части Ковенской губерніи, и относится къ семейнымъ батракамъ, обязаннымъ работать по 6-ти дней въ недѣлю. Жены и дѣти этихъ батраковъ не подлежатъ обязательной работѣ, но нанимаются по вольнымъ цѣнамъ, напримѣръ, во время косовицы и жатвы, также для раскидки навоза на пашнѣ, для ухода за скотомъ и проч. Такому батраку полагается:

Деньгами жалованья	24 руб.
Натурою:	
Ржи. . 9 пуръ по 22 гарнцевъ, цѣною около . .	18 »
Ячменя. 4 » » — » » » . .	6 »
Гороху . 1 » » — » » » . .	2 »
Овса . 3 » » — » » » . .	3 »
Половина удоя одной коровы	5 »
Одна годовая свинка на откармливаніе	3 »
Унавоженной земли около 300 кв. сажень для посѣва 3 пуры картофеля, или для разведенія овощей . . .	3 »
Квартира и отопленіе въ хатѣ хозяина	10 »
Годовое вознагражденіе. .	74 руб.

Оцѣнка эта низка въ такомъ случаѣ, когда для помѣщенія батраковъ затрачена большая сумма на возведеніе жилыхъ строеній, что часто было необходимо при фольваркахъ барщиннаго періода.

Порядокъ опредѣленія и взиманія оброка и все вышеописанное ракишское устройство примѣнены съ отличнымъ успѣхомъ въ смежномъ, того же владѣльца, имѣніи *Соллы*, купленномъ въ мартѣ 1855 года у г. Мориконп. Въ Соллахъ болѣе 300 крестьянскихъ дворовъ, надѣленныхъ такимъ же количествомъ земли, какъ и въ Ракишкахъ; но въ Соллахъ почва еще лучше.

Управленіе имѣніями Ракишки и Соллы обходится ежегодно въ 6.000 р. сер. Оно состоитъ изъ одного управляющаго (ему жалованья 1.000 руб., квартира съ дровами и, сверхъ-того, предоставленъ 1 фольварокъ за арендную плату 250 р.); 1 кассира; 2 канцеляристовъ и 6 писцовъ; 6 войтовъ; 63 дворныхъ десятниковъ; 92 лѣсниковъ; 14 разныхъ магазинныхъ и ночныхъ караульныхъ и 48 десятниковъ по части земской полиціи.

Въ вѣдѣніи каждаго войта состоятъ отъ 150 до 200 крестьянскихъ дворовъ; онъ вознаграждается за службу скидкою 48 руб. съ оброка, причитающагося съ него за землю. Десятнику дѣлается скидка по 6 руб. Кромѣ этого, войты и десятники освобождаются отъ шарварковой повинности и отъ подвозки лѣса къ фольваркамъ.

Для крестьянъ содержатся владѣльцемъ: лазаретъ, 1 медикъ, 5 фельдшеровъ и 2 повивальныя бабки. Жалованье медику 600 р., фельдшерамъ по 72 каждому, бабкамъ по 52 р. Они получаютъ квартиру, топливо и по 1.600 квадр. сажень хорошей огородной земли; сверхъ этого имъ предоставлено содержать по 1 коровѣ на общемъ съ крестьянами и фольваркомъ выгонѣ, а на ближайшемъ фольваркѣ лежитъ обязанность прокормить эти коровы зимою.

VII.

Фольваркъ Лукишы, въ 12 верстахъ на сѣверо-востокъ отъ м. Ракишекъ, состоящій въ арендномъ содержаніи, наравнѣ съ другими фольварками имѣнія Ракишекъ (1).

Особенность хозяйства въ фольваркѣ состоитъ въ томъ, что арендаторъ, для сокращенія расходовъ по заведенію полнаго инвентаря, необходимаго для обработки земли, заключилъ условія съ оброкосодержателями ближайшихъ крестьянскихъ дворовъ, (какъ-то: крѣпостными крестьянами имѣнія Ракишекъ, вольными Латышами и Филиппонами), въ томъ, что они, за 22 р. 50 коп. въ годъ, будутъ производить всѣ полевыя работы на одной десятинѣ въ каждомъ клинѣ трехпольнаго хозяйства, именно: взметъ пара, вывозку съ фольварка навоза, раструску и запахиваніе его, проведеніе осушительныхъ канавокъ и бороздъ, бороненіе, посѣвъ озими, обработку и засѣвъ яроваго поля (сѣмена отъ арендатора), жатву озимаго и яроваго полей, связку сноповъ и свозку ихъ въ амбары, т.-е. всѣ полевыя работы, за-исключеніемъ молоченія хлѣба, которое считается домашнимъ дѣломъ. Выгодность этого условія для арендатора зависитъ отъ высоты цѣнъ на земледѣльческія произведенія, особенно въ Ригѣ, главномъ мѣстѣ ихъ сбыта.

Несомнѣнно, что подобная работа выгодна для крестьянъ. Выгода заключается не только въ томъ, что крестьяне имѣютъ денежный заработокъ близъ мѣста своего жительства, но и въ томъ, что работа эта пріучаетъ ихъ дорожить временемъ и трудиться съ усердіемъ.

По замѣчанію г. Петерсона, сдѣланному въ августѣ 1859 года, обязавшіеся къ работѣ, хозяева выѣзжали въ поле цѣлыми семействами и производили ее такъ дружно и скоро, какъ въ лучшихъ сельскихъ округахъ въ Германіи.

VIII.

Имѣніе Шадово, на границѣ Поневѣжскаго и Шавельскаго уѣздовъ, принадлежащее барону Оттону Ѳедоровичу фонъ-Роппу, въ Червономъ дворѣ и лично имъ управляемое (2).

Имѣніе величиною до 11.700 десятинъ. Въ немъ было 1007 д. м. п. во 170 крестьянскихъ дворахъ, изъ числа которыхъ 25 на оброкѣ, а остальные были, до 1844 года, тяглыми и отбывали барщину въ 7-ми фольваркахъ съ 570 десятинами пашни. Сѣвооборотъ у крестьянъ и на фольваркахъ былъ обыкновенный трехпольный.

(1) Статья Е. Петерсона. Стр. 177—178.
(2) Статья Е. Петерсона стр. 178—182.

Съ 1844 года всѣ крестьяне переведены на оброчное положеніе. Каждый дворъ платитъ по 85 руб. оброка и надѣленъ 40 десятинами земли, въ томъ числѣ 18 десят. пашни, а остальное подъ усадьбой, покосомъ и пастбищною землею. Послѣдняя не раздѣлена по дворамъ, но состоитъ въ общемъ пользованіи крестьянъ. Фольварковые покосы и выгоны отдѣлены отъ крестьянскихъ.

Кромѣ платежа оброка, крестьяне обязаны шарварковою работою, подвозкою камня и лѣсныхъ матеріаловъ, за что пользуются безденежнымъ отпускомъ лѣса.

На фольварочныхъ пашняхъ заведены были сѣвообороты 4-хъ и 7-ми польные, которые теперь обращены въ 9-ти полный.

Порядокъ 4-хъ польнаго оборота: 1) Черный паръ унавоженный. 2) Озимь, рожь и пшеница. 3) На $^1/_3$ клеверъ; на $^2/_3$ ячмень. 4) На $^1/_2$ ячмень; на $^2/_3$ овесъ, горохъ и проч.

Порядокъ 7-ми польнаго оборота: 1) Черный паръ унавоженный. 2) Рожь и пшеница. 3) Овесъ и ячмень. 4) Паръ унавоженный. 5) Рожь озимая съ клевероmъ. 6) Клеверъ. 7) Ячмень и другіе яровые хлѣба.

Порядокъ 9-ти польный введенъ чрезъ оставленіе 6-го поля на 3 года подъ клевероmъ: одинъ годъ на скосъ и два года для пастьбы, или два года на скосъ и одинъ для пастьбы.

Въ фольварочномъ хозяйствѣ расчитано, что на каждыя $2^1/_3$ до $2^2/_3$ десятины озимаго поля и соразмѣрныя съ тѣмъ работы въ другихъ поляхъ необходимо содержать одного батрака ([1]), обязаннаго работать фольварку по 4 дня въ недѣлю. Положенія фольварочныхъ батраковъ измѣнялись втеченіи времени; но жены и дѣти батраковъ ни въ какомъ случаѣ не были обязываемы къ работѣ; имъ предоставлялось наниматься поденно по вольной цѣнѣ.

Батраки при фольваркахъ помѣщаются по близости, въ какомъ-либо упраздненномъ крестьянскомъ дворѣ. Въ одномъ дворѣ размѣщено 7 семейныхъ батраковъ въ отдѣльныхъ квартирахъ.

Прежде каждому батраку было отведено изъ прежней крестьянской земли, безсмѣнно на все время его службы, 2 десятины пашни для обработыванія своими средствами по трехпольной системѣ; сверхъ этого $^1/_{12}$ часть десятины подъ огородъ и покосу на 20 пудовъ сѣна. Зерномъ отпускалось ему по 2 четверти ржи и 11 четвериковъ ячменя. Батракъ освобождался отъ платежа подушныхъ и отъ общественныхъ натуральныхъ повинностей.

([1]) Это составляетъ при 7-ми польномъ оборотѣ по 1 батраку на 8 до 9 десятинъ пашни, а при 9-ти польномъ оборотѣ по 1 батраку на 10 $^1/_2$ до 12 десятинъ пашни.

Ему запрещалось продавать сѣно и солому; впрочемъ, онъ могъ пользоваться отведенною ему землею по своему усмотрѣнію. Работу отбывалъ фольварку пѣшкомъ по 4 дня въ недѣлю. Въ свободные дни нанимался добровольно, обыкновенно по 25 коп.; жены и дочери батраковъ берутъ за цѣлый рабочій день среднимъ числомъ по 15 коп., а за рабочій день, начинаемый послѣ завтрака, т.-е. въ 8 часовъ утра, обыкновенно по 10 к. с. на своихъ харчахъ.

Это положеніе съ 1857 года измѣнено существеннымъ образомъ. Огородной земли оставлено батраку по прежнему $^1/_{12}$ часть десятины, безсмѣнно на все время его службы; но пашни ему дается только 1 десятина то въ одномъ, то въ другомъ мѣстѣ, а покосу, тоже перемѣннаго, на 40 пудовъ сѣна. Удобреніе, обработка и улучшеніе этихъ земель остается, какъ и при прежнемъ положеніи, на обязанности батрака. Зерномъ дается батраку 15 четвериковъ ржи и 11 четвериковъ ячменя. Батракъ обязанъ работать владѣльцу по 4 дня въ недѣлю и платить,—съ 16 до 60-ти лѣтняго возраста, или пока способенъ работать,—по 1 р. с. въ годъ, въ-счетъ казенныхъ податей; остальная часть личной денежной подати, слѣдующей съ семейства батрака, по числу ревизскихъ душъ, разложена на оброко-содержателей крестьянскихъ дворовъ.

При бѣдной жизни этихъ батраковъ, нанимаемыхъ изъ крѣпостныхъ этого же имѣнія, кажется вреднымъ не столько уменьшеніе пашеннаго участка, вознаграждаемое въ нѣкоторой степени увеличеніемъ покоснаго участка, сколько перемѣняемость земли, потому-что участокъ пашенъ или покосу, приведенный усиліями батрака въ хорошее состояніе, можетъ быть отнятъ владѣльцемъ и замѣненъ истощенною или запущенною землею. Этому подвержены особенно тѣ батраки, которые на подобныхъ условіяхъ служатъ въ крестьянскихъ дворахъ, а это въ здѣшней мѣстности случается нерѣдко, потому-что вслѣдствіе достаточнаго надѣла землею, почти въ каждомъ крестьянскомъ хозяйствѣ находится или взрослый батракъ, съ недорослемъ, или батракъ женатый.

Другія условія найма батраковъ: батракъ, обязанный работать по 6-ти дней въ недѣлю, получаетъ отъ крестьянина-хозяина харчи, одежду и отъ 18 до 20 руб. сереб. деньгами въ годъ, съ прибавленіемъ нѣсколькихъ рублей на недоросля или жену, смотря по способности ихъ къ работѣ. Взрослой здоровой работницѣ полагаются: харчи, одежда и 4 до 5 руб. сереб. въ годъ жалованья. Но такія условія, т. е. когда батраку дается одежда и денежное довольно значительное жалованье, встрѣчаются у крестьянъ рѣдко, не только въ окрестности разсматриваемаго имѣнія, но и по всей губерніи.

Въ имѣніи барона фонъ-Роппа, женатый батракъ получаетъ отъ оброчнаго крестьянина:

а) При обязанности 6-ти дневной въ недѣлю работы: земли на высѣвъ 24-хъ гарнцевъ ржи и 24-хъ гарнцевъ ячменя; огорода около 120 до 200 кв. саж. и покосу на 40 пудовъ сѣна; сверхъ-того, позволеніе имѣть корову или козу, которая прокармливается вмѣстѣ съ хозяйскимъ скотомъ.

б) При обязанности 4-хъ дневной въ недѣлю работы земля на посѣвъ ржи и ячменя уменьшается $^1/_3$ частью.

Въ обоихъ случаяхъ работа жены батрака и его дѣтей вознаграждается особо, и солома отъ пашни, наравнѣ съ прочими произведеніями земли батрака, предоставляется этому послѣднему.

Въ бытѣ крестьянъ замѣтно нѣкоторое улучшеніе: число домашняго скота умножается; пашни и покосы приводятся въ болѣе плодородное состояніе; строенія содержатся въ исправномъ видѣ. Поэтому можно думать, что оброчное положеніе соотвѣтствуетъ выгодамъ, какъ крестьянъ, такъ и владѣльца.

IX.

Поневежскаго уѣзда, имѣніе Дубовая—Помушь, барона Юлія Фердинандовича Клопмана, подъ личнымъ его управленіемъ (1).

Почва всѣхъ пашень этого имѣнія состоитъ изъ очень вязкой, но весьма плодородной глины. Рожь родится по мѣньшей мѣрѣ самъ-10, а пшеница самъ-12 и болѣе, при высѣвѣ первой по 90, а второй по 80 гарнцевъ на десятину.

Крестьянскихъ дворовъ 22; въ нихъ 160 муж. п. д., въ томъ числѣ и батраки, служащіе крестьянамъ.

Каждый крестьянскій дворъ надѣленъ 20 десятинами земли, именно: 1 десят. усадебной, 12 дес. пашни и 7 десят. покоса и выгона. Всѣ выгоны находятся въ общемъ пользованіи.

Крестьяне не ограничены со стороны помѣщика никакимъ условіемъ, имѣющимъ въ виду предупредить слишкомъ большое разведеніе льна, могущее сильно истощить почву. Отсутствіе такого условія оказывается совершенно безвреднымъ, потому-что крестьяне знаютъ по опыту дурныя послѣдствія слишкомъ большаго высѣва льнянаго сѣмени, да они и не могутъ своими рабочими силами обработать большое количество волокна.

Строевой лѣсъ отпускается крестьянамъ на ихъ надобности безденежно, но дрова они покупаютъ изъ лѣсовъ сосѣднихъ владѣльцевъ, платя за 6 футовую кубическую сажень смѣси ольхи съ березою отъ 3 руб. 25 коп.

---

(1) Статья Е. Петерсона. Стр. 182—192.

до 3 руб. 50 коп. сер., что́ соотвѣтствуетъ 5 руб. 16 коп. до 5 руб. 55 коп. за казенную 7-ти футовую кубическую сажень дровъ, не считая расхода на срубку.

Крестьяне, сверхъ податей и повинностей казенныхъ и земскихъ, платятъ помѣщику по 100 р. с. оброка съ каждаго двора.

Хозяйство помѣщика состоитъ въ двухъ фольваркахъ и уже съ 1838 года производится вольнонаемными работниками, по тогда же установленнымъ 12-ти польнымъ сѣвооборотамъ, которые соблюдались по это время неизмѣнно, за-исключеніемъ несущественныхъ уклоненій; напр. иногда приходилось замѣнить одинъ яровой хлѣбъ другимъ, или, для уравненія плодородности полей, увеличить или уменьшить количество удобренія, предназначавшееся тому или другому полю.

При фольваркахъ состоитъ 216 десятинъ пашень и 110 дес. поемныхъ луговъ при рѣкѣ Мушѣ; сверхъ-того, въ ближайшемъ лѣсу имѣется пространное пастбище и нѣсколько покосныхъ мѣстъ.

Удобреніе производится трехъ степеней. Оно вывозится пароконными возами; въ каждомъ по 6 кубич. аршинъ навозу, вѣсомъ по мѣньшей мѣрѣ 45 пудовъ.

Степени удобренія слѣдующія:

Слабое въ	44 возовъ.
Среднее.	68 »
Сильное.	88 »

Въ фольваркахъ состоитъ пашень:

Въ 1-мъ, *Большомъ-Помушѣ*, по 12 десятинъ въ каждомъ полѣ.

Во 2-мъ, *Добушѣ*, по 6 десятинъ къ каждомъ полѣ.

Сѣвообороты слѣдующіе:

№ полей:	Въ 1-мъ фольваркѣ.	Во 2-мъ фольваркѣ.
1 »	Паръ съ сильнымъ удобреніемъ.	Паръ съ сильнымъ удобреніемъ.
2 »	Пшеница озимая.	Пшеница озимая.
3 »	Ячмень, или ячмень съ клеверомъ.	Овесъ.
4 »	Паръ съ среднимъ удобреніемъ.	Паръ съ среднимъ удобреніемъ.
5 »	Рожь озимая.	Рожь озимая.
6 »	Горохъ съ овсомъ.	Овесъ.
7 »	Паръ съ среднимъ удобреніемъ.	Паръ съ слабымъ удобреніемъ.
8 »	Пшеница озимая съ клеверомъ.	Рожь озимая съ клеверомъ.

9	»	Клеверъ 2 укоса.	Клеверъ 2 укоса.
10	»	Клеверъ 1 укосъ, потомъ пастбище.	Клеверъ 1 укосъ, потомъ пастбище.
11	»	Клеверъ, пастба.	Клеверъ, пастба.
12	»	Овесъ.	Овесъ.

Для обработки по этимъ системамъ, 216 десятинъ пашни и около 130 десятинъ покоса содержится:

Рабочихъ: 24 батрака полносильныхъ, 2 парубка, лѣтъ отъ 16-ти до 18-ти, 4 мальчика, лѣтъ отъ 15-ти до 16-ти, 8 дѣвокъ-работницъ и 18 женщинъ.

Рабочихъ лошадей	24, цѣною.	отъ 30 до 50	руб.
Повозокъ дышловыхъ	9 »	» около 25	»
Повозокъ съ оглоблями	20 »	» » 15	»
Саней дышловыхъ	10 »	» » 8	»
» съ оглоблями	30 »	» » 5	»
Плуговъ иностранныхъ, разныхъ		6	»
Сохъ литовскихъ		20	»
Боронъ съ желѣзными зубьями		18	»
Скарификаторовъ		6	»
Жатвенная машина		1	»
Конныя грабли англійскія		1	»
Катокъ, глыбодробъ чугунный		1	»
Катковъ дубовыхъ съ оковкой.		3.	»

На каждую лошадь имѣется: 1) дорожный хомутъ и шлея съ полнымъ приборомъ для упряжи; 2) рабочій хомутъ съ приборомъ и 3) шорная упряжь. Всѣ эти вещи построены изъ хорошей яловочной кожи и сыромяти, съ замѣною цѣпями тѣхъ частей, которыя обыкновенно бываютъ канатныя и веревочныя. Повозки сдѣланы на манеръ меноннитскихъ, но ходомъ шире. Повозки и сани хорошо окованы и, вообще, всѣ орудія прочной постройки и содержатся въ примѣрномъ порядкѣ.

Лошади лѣтомъ содержатся на клеверномъ пастбищѣ; зимою суточная дача имъ: отъ 18 до 20 фунтовъ клевернаго сѣна, нѣсколько мякины и въ-волю яровой соломы. При этой дачѣ они остаются полны тѣломъ и силою. Въ пути дается лошадямъ въ сутки по 6 гарнцевъ овса и по 20 фунтовъ луговаго сѣна. Отъ 1-го апрѣля по Ивановъ день, 24-го іюня, т. е. отъ начала полевыхъ работъ до окончанія вывоза удобренія и двоенія пара, полагается по 3 гарнца муки, по 20 фунтовъ сѣна и въ-волю соломы.

Въ батраки нанимаются семейные, крѣпостные и вольные люди. И тѣ, и другіе, по взаимному соглашенію на слѣдующихъ условіяхъ:

Помѣщеніе батраки получаютъ въ особо для того выстроенныхъ удобныхъ домахъ, по близости фольварковъ. Каждое семейство имѣетъ отдѣльную квартиру и надѣляется 800 кв. саж. усадебной или огородной земли и покосомъ въ лѣсу на 160 до 200 пуд. сѣна; кромѣ-того, имъ дозволяется выкосить траву по полевымъ канавамъ и, наконецъ, каждому отпускается по 20 пудовъ яровой и 40 пудовъ озимой соломы. *Плата за каждый рабочій день производится въ опредѣленной мѣрѣ зерномъ:*

Батраку . . . . . по 1 гарнцу ржи.
Дѣвкамъ взрослымъ и паробкамъ . . . . . » $1^1/_2$ » »
Бабамъ и мальчикамъ . . . . . » 1 » »
Дѣтямъ при пастбѣ скота . . . . . » 1 » ячменя.

Плата производится всегда по субботамъ, причемъ въ счетъ заработанной платы должно быть принято въ семейство зерномъ никакъ не менѣе 4 гарнцевъ на душу, а заработанное сверхъ этого количество можетъ быть, по произволу, получено или зерномъ же, или деньгами, считая всегда гарнецъ ржи въ 6 коп., а гарнецъ ячменя въ 4 к. с. Рабочіе могутъ вмѣсто денегъ брать матеріалы; именно: вмѣсто 1 гарнца ржи 3 фунта соли, или гарнецъ цѣльнаго молока; а за 2 гарнца ржи кожу на пару ходаковъ. Молоко, по той же цѣнѣ, т.-е. по 6 коп. за гарнецъ (ведро по $22^1/_2$ коп.), отпускается по контракту Еврею, арендатору молочныхъ скоповъ.

Для обработки отведенной земли, для подвоза сѣна, соломы и дровъ, даются батракамъ, отъ владѣльца, сохи, бороны, повозки и лошади; также подводы для пастора въ случаѣ приглашенія къ больнымъ, на крестины свадьбы и похороны.

Домашній скотъ батраковъ пользуется лѣтомъ пастбою на фольварочныхъ пашняхъ и выгонахъ, но для этого долженъ быть поставленъ помощникъ пастуху, съ каждой семьи по-очередно по одному разу въ три дня.

Подати за батраковъ и ихъ сыновей уплачиваются самимъ владѣльцемъ, но зато батраки по ночамъ въ ригахъ вымолачиваютъ весь хлѣбъ безплатно. Распоряженіе это, по отзыву владѣльца, сдѣлано для упрощенія расчетовъ; притомъ батраки пользуются значительною частію вымолоченнаго хлѣба и, несмотря на усталость и меньшій успѣхъ дневной работы послѣ ночнаго молоченія, получаютъ даже въ короткіе зимніе дни заработокъ такой же, какъ и лѣтомъ.

Если въ будничный день батракъ не желаетъ работать на фольваркѣ, то непремѣнно долженъ отпроситься наканунѣ вечеромъ.

Бо́льшая часть работъ производится по урокамъ. Работникъ, производящій болѣе урока, получаетъ зато прибавку платы, соразмѣрно нормаль-

ному положенію. Конныя работы тоже урочны; батраку не позволяется ихъ усиливать; но онъ не можетъ сработать конями менѣе урока, безъ уважительной причины.

Дневные уроки, принятые для здѣшнихъ полносильныхъ батраковъ оказались по 20-ти лѣтнему опыту слишкомъ умѣренными. Конные исполняются въ точности, а уроки пѣшей работы нерѣдко исправляются въ кратчайшій противъ положеннаго срокъ и подаютъ случай къ заработку прибавочной платы. Уроки батрака слѣдующіе:

Въ одинъ день:

Первый взметъ клеверной залежи или пара	$^1/_3$ десятины.
Второе паханіе или двоеніе	$^1/_2$ »
Третье » » троеніе	$^1/_2$ »
Скосить хлѣбъ или клеверъ обыкновенною косою	$^1/_3$ »
Тожъ длинною англійскою косою	$^1/_2$ »
Связать хлѣбъ въ снопы, уставить въ копны и очистить поле граблями (работа бабъ и дѣвокъ)	$^2/_3$ »
Нарубить дровъ 3-хъ аршинныхъ и, не расколовъ ихъ, сложить въ ярусы или штапели	1 куб. саж.
Перепилить 3-хъ аршинныя плахи двумя рѣзами, переколоть и сложить въ сарай	$^1/_2$ » »
Изъ бревенъ толщиною отъ 6 до 8 вершковъ, выпилить доски длиною въ 24 сажени.	
Выкопать земли, при проведеніи канавы не глубже 8-ми футовъ	2 куб. саж.
Тожъ отъ 3 до $4^1/_2$ фут. глубины	1 » »
Тожъ, при глубинѣ отъ $4^1/_2$ до 6 футовъ	$^2/_3$ » »

При вывозѣ навоза: 8 человѣкъ нагружаютъ въ день 72 пароконныхъ воза, по 6 куб. аршинъ навоза въ каждомъ; это количество сгружается на полѣ однимъ батракомъ при помощи мальчика-подводчика и раскидывается по полю 4-мя женщинами въ 1 день.

Исчисленіе расхода на годовое содержаніе батраковъ:

24 батракамъ	по 280 раб. дней;	всего 6.720 дней,	цѣною	210 четв. ржи.
2 паробкамъ	300 » »	600 » »		$14^1/_{16}$ » »
8 дѣвкамъ	330 » »	2.640 » »		$61^7/_8$ » »

4 мальчикамъ	300 раб. дней; всего	1.200 дней, цѣною	$18^{3}/_{4}$ четв. ржи.
8 бабамъ	40 » » »	720 » »	$11^{1}/_{4}$ » »
		Итого . .	$315^{15}/_{16}$ ч. ржи.

$315^{15}/_{16}$ четвертей ржи, по 4 р. 50 коп.	1.421 р. $72^{1}/_{2}$ к.
8 десятинъ огородной и 72 десятины пахатной земли, со вспоможеніемъ для ихъ обработки, можно оцѣнить въ годъ	400 » » »
Помѣщеніе батраковъ 10% съ цѣны строеній (приблизительно 2.100 р.).	210 » » »
На отопленіе дрова и хворостъ до	200 » » »
Итого расхода на 24 семейства батраковъ	2 231 р. $72^{1}/_{2}$ к.

Число рабочихъ дней, отбываемыхъ семейными батраками, многимъ превышаетъ надобность фольварочнаго земледѣлія, а потому излишекъ рабочей силы употребляется на уходъ за скотомъ, починку строеній, для добыванія строительныхъ матеріаловъ и топлива, на развозку произведеній и привозъ нужныхъ изъ Риги товаровъ, и на всѣ работы, имѣющія цѣлью улучшить хозяйство владѣльца.

Собственно на земледѣліе и пастбу скота расходуется слѣдующее число рабочихъ дней:

а) *Конная работа*:

1) Взметъ 108 десятинъ	324	конныхъ дней.
2) Двоеніе и троеніе 108 десятинъ плугомъ . . .	432	» »
3) 108 десятинъ трижды боронить и трижды укатать.	756	» »
4) На 54 десятины привезти 3.888 возовъ навоза	432	» »
5) Съ 54 десятинъ свезти озимь, считая урожай по 30 копенъ съ десятины, на 1 повозку въ день . .	108	» »
6) Съ 54 десятинъ свезти яровое	72	» »
7) Съ 54 десятинъ свезти клеверное сѣно, по повозкѣ на $1^{1}/_{2}$ десят. въ день	72	» »
8) Со 110 десят. луга свезти сѣна	110	» »
Итого. . . .	2.306	конныхъ дней.

б) *Людская работа:*

1) На взметъ и перепахиваніе 108 десятинъ . .	756	дней батрак.
Трижды боронить и трижды укатать, на 4 лошади одинъ паробокъ или мальчикъ	189	» мальч.
Засѣять 108 десят., по 5 десятинъ въ день. . .	22	» батрак.

2) Нагрузить и разгрузить 3.888 возовъ навоза .	486	дней батрак.
Перевезти навозъ	216	» мальч.
Разверстать навозъ	216	» женск.
3) Скосить 54 десятины озими и 54 десят. яри .	324	» батрак.
Связать снопы, уставить въ копны и сместь поля граблями	162	» женск.
Нагрузить на возы, проводить и сгрузить жатву въ фольваркахъ.	108	» батрак.
	60	» женск.
	48	» мальч.
4) Скосить клеверъ на 54 десятинахъ	162	» батрак.
Высушить и собрать	162	» женск.
Перевезти къ фольваркамъ.	36	» батрак.
	48	» женск.
	36	» мальч.
5) Скосить 110 десятинъ луга	330	» батрак.
Высушить траву и собрать.	330	» женск.
Перевезти къ фольваркамъ.	50	» батрак.
	72	» женск.
	50	» мальч.
6) Пасти рогатый скотъ	360	» женск.
Пасти лошадей	150	» мальч.

	Втеченіи года имѣется въ распоряженіи владѣльца.	По счету расходовано.	Остается въ распоряженіи.	
Всего рабочихъ дней.	батраковъ.	6.720	2.274	4.446
	паробковъ.	600	681	1.111
	мальчиковъ	1.200		
	дѣвокъ.	2.640	1.410	1.950
	бабъ	720		
	конныхъ	5.760	2.306	3.454

Результатъ этотъ показываетъ, что при содержаніи 24 семейныхъ батраковъ и 24 лошадей, остается очень много рабочей силы, незанятой собственно земледѣліемъ. Скотоводство мѣстное требуетъ немного рабочихъ рукъ; а для остающагося затѣмъ излишка рабочей силы не представляется повидимому выгоднаго занятія въ этомъ маломъ помѣстьи, не имѣющемъ ни заводовъ, ни ремесленныхъ заведеній.

Скотоводство ограничивается содержаніемъ 60 молочныхъ коровъ, двухъ быковъ и соотвѣтственнаго числа телокъ. Удой коровъ отданъ въ аренду, по 10 руб. сер. въ годъ съ коровы, дающей здѣсь молока среднимъ числомъ

по $44^1/_2$ ведра, что соотвѣтствуетъ цѣнѣ по 6 коп. за гарнецъ цѣльнаго молока, по которой оно должно быть уступлено и батракамъ.

Если принять, что сѣно уплачивается навозомъ, то можно приблизительно исчислить расходъ хозяйства слѣдующимъ образомъ:

1) Вышеопредѣленный расходъ на содержаніе батраковъ	2.231 р. $72^1/_2$ к.
2) Содержаніе 24 лошадей: среднимъ числомъ въ годъ по 5-ти четвертей овса (цѣною 15 р.) и по 10 р. на лошадь за ремонтъ, подковку, леченіе и починку повозокъ	600 » — »
3) Помощнику и писарю владѣльца: 12 четвертей ржи, 1 четверть пшеницы, 6 четвертей ячменя, 1 четверть гороха, 4 четверти овса и 150 руб. деньгами .	254 » — »
4) Высѣвъ: пшеницы 36 четвертей, ржи 28 четвертей, ячменя 28 четвертей, овса 75 четвертей, гороха 6 четвертей.	787 » — »
5) Разныхъ казенныхъ и общественныхъ податей, около	100 » — »
Итого въ расходѣ . . .	3.972 » $72^1/_2$ »

Приходныя статьи:

1) Урожай зерновыхъ хлѣбовъ по меньшей мѣрѣ самъ 9 свыше высѣва, по мѣстнымъ цѣнамъ . . .	7.083 р. » к.
2) Заработокъ отъ доставки излишняго зерноваго хлѣба въ Ригу, именно 10% на мѣстную цѣну этого излишка, составляющую 4.410 р. 27½ к.	441 » » »
3) Отъ молочнаго хозяйства	600 » » »
4) Оброкъ съ крестьянъ.	2.200 » » »
Итого прихода	10.324 р. » »
Остается чистаго дохода	6.351 р. $27^1/_2$ к.

Въ этой суммѣ чистаго дохода заключаются: во-1) проценты на цѣну имѣнія, принадлежащихъ къ нему строеній и инвентаря; во-2) проценты погашенія цѣнъ инвентаря и строеній; въ-3) страховая премія на цѣну строеній, инвентарныхъ вещей, скота и лѣса, и въ 4) вознагражденіе труда владѣльца.

X.

Поневежскаго уѣзда, имѣніе Ротъ-Попѣмунь барона Вольфа, подъ личнымъ его управленіемъ (1).

Имѣніе находится на границѣ Курляндской губерніи, — занимаетъ до 900 десятинъ песчаной почвы, легко обработываемой и при хорошемъ удобреніи довольно плодородной.

Распредѣленіе угодій приблизительно слѣдующее:

	Господской.	Батрачной.	Крестьянской.
Усадебной земли	5 десят.	$1\frac{2}{3}$ десят.	5 десят.
Пашенной	119 »	$23\frac{1}{3}$ »	175 »
Покосной	96 »	» »	85 »
Выгона чистаго	3 »	» »	20 »

Итого раздѣльнаго владѣнія 533 десятины.

Лѣса въ господскомъ владѣніи, служащаго общимъ выгономъ, имѣется около . . . . . 367 десятинъ.

Всего въ дачѣ около . . . . 900 десятинъ.

Крестьяне занимаютъ 10 дворовъ и съ 1839 года находятся на оброкѣ. Средній надѣлъ земли на дворъ: 1 десятина усадьбы, $17\frac{1}{2}$ десятинъ пашни и $8\frac{1}{2}$ десятинъ покоса. Чистымъ выгономъ пользуются только 4 двора, составляющіе деревушку съ 20 десятинами выгона; прочіе дворы распредѣлены по два вмѣстѣ и пользуются выгономъ въ лѣсу. Крестьяне получаютъ безплатно на свои надобности строевой лѣсъ, по 1 кубич. саж. дровъ и сверхъ-того сучья и хворостъ; никакихъ барщинныхъ работъ не исполняютъ, а только платятъ съ каждаго двора по 105 р. с. годоваго оброка.

Господская пашня, величиною во 119 десятинъ, или 350 лофштелей, обработывается съ 1839 года въ семипольномъ сѣвооборотѣ. Этотъ же сѣвооборотъ, по просьбѣ крестьянъ, введенъ и у нихъ, съ 1855 года, при помощи владѣльца.

Сѣвооборотъ слѣдующій:

1) Паръ, удобряемый 42 пароконными возами или приблизительно 1.800 пудами навоза.

2) Рожь озимая; посѣвъ по 69 гарнцевъ на десятину; средній урожай, за вычетомъ сѣменъ, самъ-9.

3) а) На $\frac{1}{2}$ поля: два укоса клевера даютъ около 2.700 пудовъ сѣна. Посѣвъ клевера во ржи, на десятину по 12-ти фунтовъ краснаго, по 5-ти фунтовъ бѣлаго клевера и по 3 фунта тимофейки.

(1) Статья Е. Петерсона. Стр. 192—197.

б) На $^1/_2$ поля: ячмень шести-строчный; высѣвъ по 60 гарнцевъ; чистый урожай самъ-8. Съ ячменемъ сѣется на десятину по 5-ти фунтовъ краснаго, по 5-ти фунтовъ бѣлаго клевера и отъ 3-хъ до 6-ти фунтовъ тимофейки.

4) Пастбище сплошное.

5) Взметъ клевернаго поля къ 12 іюня. Перепашка шверцовскимъ плугомъ (постройка этого плуга въ самомъ имѣніи обходится въ 18 р. с.).

6) Рожь озимая; высѣвъ по 69 гарнцевъ. Чистый урожай самъ-$9^1/_2$.

7) Ячмень, овесъ и зеленый скороспѣлый горохъ. Посѣвы перваго по 60-ти гарнцевъ, втораго по 60-ти гарнцевъ, третьяго по 96-ти гарнцевъ на десятину. Урожаи чистые: перваго самъ-8, втораго самъ-7 и третьяго самъ-7.

Показанные урожаи относятся къ полямъ владѣльца; урожаи у крестьянъ однимъ зерномъ меньше; но современемъ крестьянскія поля, вслѣдствіе недавно введенной на нихъ плодосмѣнной системы и лучшаго удобренія, конечно сравняются въ урожайности съ господскими.

Всѣ работы для помѣщика производятся вольнонаемными рабочими; для этого содержится: а) 10 семейныхъ батраковъ, надѣленныхъ землею; б) 7 холостыхъ батраковъ и в) 7 дѣвокъ. Всѣ холостые люди помѣщаются на господскомъ дворѣ и не надѣлены землею.

а) *Положеніе семейныхъ батраковъ.*

Батраки помѣщаются въ трехъ упраздненныхъ крестьянскихъ дворахъ. Каждое семейство надѣлено: $2^1/_3$ десят. пашни и около $^1/_6$ десят. усадебной земли. Батракъ обработываетъ свою землю господскими орудіями и лошадьми. Сверхъ этого, батраки выкашиваютъ для себя траву по полевымъ канавамъ и получаютъ натурою изъ господскихъ запасовъ по 50 пудовъ сѣна, по 120 пудовъ ржи, по 130 гарнцевъ ячменя, по 30 гарнцевъ гороха, по 60 фунтовъ соли, деньгами по 10 руб. сер. въ годъ и сколько нужно дровъ. При этомъ каждый батракъ содержитъ обыкновенно по двѣ, а иногда и по три дойныхъ коровы, которыя, безплатно, пасутся лѣтомъ вмѣстѣ съ господскими, а также по 2 овцы и на дому по нѣсколько свиней. Обязанность батраковъ работать на помѣщика по 6 дней въ недѣлю; а жены ихъ только во время сѣнокоса и жатвы должны выходить на господскую работу послѣ завтрака.

б) *Положеніе холостыхъ батраковъ.*

Взрослые получаютъ по 21 руб. сер. жалованья, квартиру съ отопленіемъ, освѣщеніе и харчи. Паробки получаютъ меньшее жалованье и кромѣ того кожу на ходаки (родъ башмаковъ въ видѣ лаптей). И тѣ, и другіе обязаны работать по 6 дней въ недѣлю, а также поочередно, по воскре-

сеньямъ, приготовлять кормъ для скота, кормить и поить лошадей, караулить и т. п.

в) *Положеніе дѣвокъ-работницъ или скотницъ.*

Онѣ получаютъ по 3 руб. въ годъ жалованья, по 25 фунтовъ льна, по 4 фунт. шерсти и по половинѣ коровьей кожи на ходаки. Въ остальномъ содержаніи онѣ сравнены съ батраками.

Обыкновенно въ господскомъ домѣ содержится:

Рабочихъ лошадей	20
Коровъ молочныхъ	66
Быковъ	2

Удой коровъ отдается арендатору по $2^1/_2$ коп. сер. за штофъ, что̀ равно 20 коп. за ведро, или $5^1/_3$ коп. за гарнецъ. Чистый денежный доходъ отъ молочнаго хозяйства,—по отзыву владѣльца,—не превышаетъ 350 руб.

Результатъ всего господскаго земледѣлія, за-исключеніемъ сомнительнаго дохода съ молока, составляетъ за 14 лѣтъ средній чистый доходъ по 4 руб. 7½ коп. съ лофштеля, или по 12 р. $22^1/_2$ коп. съ десятины пахатной земли, при которой состоятъ угодья въ вышеприведенной пропорціи. Оброкъ по 105 руб. съ двора составляетъ по 6 руб. съ каждой десятины пашенной земли, предоставленной крестьянамъ. Положеніе крестьянъ, такимъ-образомъ выраженное, можетъ показаться затруднительнымъ; однако бытъ ихъ замѣтно улучшается и они не желаютъ возвращаться къ барщинному труду.

XI.

Поневѣжскаго уѣзда, имѣніе Іоганишкеле уѣзднаго предводителя дворянства Фелиціана Евстафьевича Карпія, подъ личнымъ его управленіемъ (1).

Крестьяне этого имѣнія съ 1810 года уволены изъ крѣпостной зависимости съ правомъ свободнаго перехода на другія земли или въ другія сословія. Поэтому отношенія, установившіяся здѣсь между помѣщикомъ и крестьянами, отличаются характеромъ совершенно свободныхъ добровольныхъ соглашеній.

Имѣніе занимаетъ слишкомъ 20.000 десятинъ очень плодородной, преимущественно суглинистой и глинистой вязкой почвы. У крестьянъ и на фольваркахъ хозяйство трехпольное и производится простыми общеупотребительными орудіями.

(1) Статья Е. Петерсона Стр. 197 — 199.

Нынѣшній владѣлецъ, принявъ въ распоряженіе имѣніе въ 1858 году, приступилъ къ подробной хозяйственной съемкѣ, и особенно озаботился скорѣйшимъ устройствомъ практической школы земледѣлія, съ цѣлію содѣйствовать просвѣщенію и улучшенію быта крестьянъ, получившихъ отъ него личную свободу.

Дворы крестьянъ надѣлены удобною землею въ количествѣ отъ 20 до 30 десятинъ. Такихъ дворовъ съ полнымъ надѣломъ земли имѣется 294. Сверхъ-того есть 78 меньшихъ или четвертныхъ дворовъ, надѣленныхъ вчетверо мѣньшимъ количествомъ земли, чѣмъ ихъ односельцы.

Изъ этого числа состоятъ:

на оброкѣ . . . . . 280 и $^{6}/_{4}$ дворовъ
на запашкѣ господской . . . — » $^{39}/_{4}$ »
на запашкѣ въ фольваркахъ, отданныхъ въ аренду . . . . 14 » $^{33}/_{4}$ »

Крестьяне размѣщены въ деревняхъ, заключающихъ въ себѣ отъ 2 до 37 дворовъ и въ 5 отдѣльныхъ дворахъ или хуторахъ.

Оброкъ въ-сложности составляетъ отъ 1 р. 60 к. до 2 р. 15 к. съ десятины всѣхъ угодій (приблизительно 20% чистаго дохода); а если по мѣстному обычаю опредѣлить оброкъ только въ отношеніи къ пашенной землѣ, то онъ составитъ около 5 руб. съ десятины. Лѣсные матеріалы отпускаются крестьянамъ безплатно.

Примѣры надѣла землею и платимаго за нее оброка:

Въ селен.	Усадебной	Пашни	Покоса	Выгона	Итого на дворъ.
Поезіорахъ .	1,^{A}50	8,^{A}80	10,^{A}60	4,^{A}74	25,^{A}64
Вильконты .	1,16	7,10	9,20	2,58	20,00
Вилдуны . .	0,90	15,00	12,00	3,00	30,00
Дегляны . .	0,90	15,00	10,00	4,70	30,90
Стацюны . .	0,90	16,00	8,66	7,84	33,40
Каткуны . .	0,90	16,00	12,00	2,33	31,23

Нѣсколько крестьянскихъ дворовъ занято мѣщанами и шляхтичами на такихъ же оброчныхъ условіяхъ, какія приняты мѣстными вольными крестьянами.

Владѣлецъ ведетъ на собственный счетъ хозяйство только въ двухъ фольваркахъ, а прочіе отдалъ въ арендное содержаніе.

Къ господскому фольварку въ Іоганишкеле принадлежитъ: пашни 300 десятинъ, покосу $231^{2}/_{3}$ дес., выгона $29^{1}/_{2}$ дес. и лѣсу $261^{2}/_{3}$ дес.

На этомъ фольваркѣ содержится до 250 коровъ, 50 рабочихъ лошадей и 26 воловъ. На мызѣ имѣютъ квартиру и полное содержаніе столомъ:

*

1) Временно нанятый землемѣръ, съ жалованьемъ . 200 руб.
2) Помощникъ по управленію владѣльца; содержаніе столомъ получаетъ на всю свою семью, а денежнаго жалованья. . . . . 600 »
3) Телѣжникъ . . . . . 70 »
4) Кузнецъ . . . . . 70 »

Сверхъ помѣщенія, харчей и жалованья получаютъ и одежду:

1) Кузнечный подмастерье, съ жалованьемъ. . . 26 »
2) 18 холостыхъ батраковъ (и въ числѣ ихъ одинъ плотникъ), съ жалованьемъ каждому . . . . . 26 »
3) Два паробка 17—18 лѣтъ, съ жалованьемъ по 16 »
4) 18 дѣвокъ, полевыхъ работницъ и скотницъ по 10 »

На одно денежное жалованье всѣмъ этимъ людямъ выходитъ въ годъ. . . . . 1.646 »

Сверхъ вышеозначеннаго числа батраковъ и дѣвокъ, нанято еще для обработки фольварочной земли 28 семейныхъ батраковъ, которые обязаны отбывать еженедѣльно по 3 пѣшихъ дня, а въ годъ по 140 дней. Они помѣщены въ хатахъ и надѣлены $200^1/_3$ десятинами земли; именно: усадебной 5,86; пашни 111,03; покосной 36,96; пастбищной 38,44 и неудобной 8,33 десятинъ.

Эти батраки поставлены въ положеніе огородниковъ или кутниковъ; каждый содержитъ отъ 2 до 3 дойныхъ коровъ, по 2 лошади и по нѣсколько овецъ и свиней.

XII.

Поневѣжскаго уѣзда, имѣніе Полавень-Монтвидовъ Франца Евстафьевича Карпія, подъ личнымъ его управленіемъ (1).

Имѣніе это по величинѣ, по населенію вольными, преимущественно оброчными крестьянами и по умѣренности оброка въ сравненіи съ урожайностію земель, сходствуетъ съ іоганишкельскимъ; но для обработки мызныхъ земель содержатся семейные и холостые батраки на другихъ условіяхъ. Батракъ семейный получаетъ въ годъ при отдѣльной для него квартирѣ:

1) Жалованья 16 руб., изъ которыхъ уплачивается подушная подать.
2) Натурою: 3 четверти ржи, $1^1/_2$ четверти ячменя, 3 гарнца соли.
3) Деньгами на приварокъ 3 руб.
4) Удой отъ одной коровы и кормъ на одну козу; если же батракъ имѣетъ собственную корову, то ему прибавляется 4 руб. въ годъ и 3 до 4 возовъ сѣна, отпускаемаго на зимній кормъ коровы и козы.

(1) Статья Е. Петерсона. Стр. 199—201.

5) Земли пахатной для трехпольнаго хозяйства одну десятину и огородной 20 кв. саж. для посѣва 6 четвериковъ картофеля или для разведенія овощей.

6) На обработку этой земли и на подвозъ себѣ дровъ, дается отъ мызы, по субботамъ, лошадь, повозка и необходимыя орудія.

Батракъ обязанъ работать на мызѣ по 5 дней въ недѣлю. Получаемое отъ мызы сѣно и добываемыя съ отведенной ему земли солому, траву и мякину, онъ не имѣетъ права отчуждать, но обязанъ скормить своему скоту для умноженія навоза на удобреніе предоставленной ему земли. Посѣвы льнянаго сѣмени не должны быть свыше 3 гарнцевъ.

Батракъ можетъ получить увольненіе отъ мѣста къ дню Св. Николая, но обязанъ сдать свое озимое поле засѣяннымъ по тройной перепашкѣ и оставить своему преемнику 2 воза соломы и сѣна.

Если жена батрака способна къ работѣ и можетъ заниматься въ мызномъ дворѣ, отъ 2 до 3 дней еженедѣльно, начиная съ 8 часовъ утра и на своихъ харчахъ, то ей отводится около 300 кв. саж. хорошей огородной земли и за каждый день работы платится по 15 к. сер. или по $1^1/_2$ гарнца ржи или по 2 гарнца ячменя. Еслижъ, по какой-либо причинѣ, жена батрака лѣтомъ работать не можетъ, то въ остальное время года отъ нея требуется только 12 дней работы за огородное мѣсто и за поденную плату, но батракъ обязанъ нанять и содержать на своихъ харчахъ, для мызы, работницу, за вышеприведенную поденную плату.

Холостые батраки получаютъ помѣщеніе, хорошіе харчи и жалованья по 30 руб., изъ котораго уплачивается подушная подать.

Батраку, желающему получать и одежду, выдается только 15 руб. въ годъ жалованья; одежда же отпускается слѣдующая:

1 новая овечья шуба на 3 года,
1 сермяжный кафтанъ на 2 года,
1 пара суконныхъ штановъ на 2 года,
3 рубашки пакленныхъ на 1 годъ,
1 китель пакленный на 1 годъ,
3 пары штановъ пакленныхъ на 1 годъ,
ходаки или пасталы изъ недубленной кожи по одной парѣ въ мѣсяцъ.

Въ числѣ батраковъ холостыхъ и семейныхъ находится не мало вольныхъ людей, что доказываетъ удовлетворительность опредѣленнаго имъ содержанія.

5) Способы исчисленія доходовъ въ имѣніяхъ [1].

При отдачѣ въ содержаніе постороннимъ лицамъ поземельныхъ участковъ, въ исчисленіи дохода принимается основаніемъ количество посѣва, такъ-что съ десятины земли или около четверти посѣва ржи,—уплачивается за озимое и яровое поле, смотря по качеству земли, отъ 9 до 20-ти р. сер., а въ при-курляндскихъ имѣніяхъ и до 30 р. сер. дохода съ удобренной пашни; а какъ, въ такомъ случаѣ наемщикъ обязанъ содержать на каждую десятину по 3 штуки скота, то для прокормленія послѣдняго назначается соотвѣтствующее количество сѣнокосовъ, безъ особой платы. Что же касается цѣны участковъ лѣсныхъ, подвергающихся наводненію и находящихся среди паровыхъ полей; то онѣ цѣнятся по количеству и качеству собираемаго съ нихъ сѣна, а пастбища, по своему достоинству и пространству.

При этой статьѣ требуется объясненія, процентами, отношенія одного сорта земли къ другому. Какъ въ подобныхъ расчетахъ сельскимъ хозяевамъ, занимающимся земледѣліемъ практически, не встрѣчалось надобности; то и выводъ подобныхъ расчетовъ составляетъ болѣе предметъ изслѣдованія теоретиковъ-агрономовъ.

Вообще, можно сказать, что огородныя земли добротою выше пахатныхъ; новины на хорошихъ и посредственныхъ земляхъ менѣе полезны, чѣмъ обработываемыя земли, а на землѣ худаго качества приносятъ болѣе пользы, чѣмъ обработываемая того же сорта земля. Отношеніе перелоговъ къ трехпольному сѣвообороту положительно опредѣлено быть не можетъ; такъ-какъ при этомъ слѣдуетъ имѣть въ виду мѣстность и другія обстоятельства въ хозяйствѣ. Озимыя поля наравнѣ съ яровыми. Земли хорошаго качества цѣнятся выше, требующихъ усиленнаго, противъ обыкновеннаго удобренія, въ-особенности, гдѣ нѣтъ къ тому достаточныхъ средствъ или обильныхъ сѣнокосовъ.

Наконецъ, и доходъ съ каждаго сорта земель, не можетъ быть нормально показанъ, какъ зависящій отъ мѣстоположенія земель, отдаленности ихъ отъ пунктовъ сбыта произведеній, удобства доставки продуктовъ и т. п.

Вольнонаемная цѣна за подводу зависитъ отъ времени года, состоянія дорогъ и цѣны на фуражъ. Среднюю цѣну полагать можно съ одноконной подводы за версту до 2-хъ а съ пароконной, по 3 коп. сер., съ тяжестію на первой 20, а на послѣдней 30 пудовъ.

---

[1] Изъ отзывовъ: ковенскаго губернскаго предводителя дворянства гр. Тышкевича къ ковенскому гражданскому губернатору отъ 6 января 1849 года и шавельскаго уѣздн. предводит. дворянства (ко мнѣ) 7 сент. 1858 года.

Въ имѣніяхъ владѣльческихъ доходъ исчисляется: а) отъ количества посѣва на экономической запашкѣ, считая доходъ съ четверти посѣва или десятины вдвое противу цѣнъ, за которыя отдаются самыя земли по вольному найму, безъ обработки; б) съ укоса сѣна, считая за пудъ сѣна по существующей мѣстной цѣнѣ и обилію уборки; в) съ чиншовъ, платимыхъ оброчными крѣпостными крестьянами, по инвентарному исчисленію и съ земель, отдаваемыхъ въ наемъ вольнымъ людямъ и постороннимъ лицамъ по контрактамъ; г) съ аренды корчемъ, мельницъ, винокурень и проч., д) отъ удоя коровъ, съ опредѣленіемъ платежа, по мѣрѣ удобства сбыта масла, сыра и проч. е) съ фруктовыхъ садовъ, овощныхъ огородовъ и т. п.

Первые три источника дохода слѣдуетъ считать постоянными, а прочіе случайными, возникшими отъ употребленныхъ для этого капиталовъ. По первымъ тремъ источникамъ дохода необходимы расходы на содержаніе экономическихъ служителей и часто на безвозвратное пособіе крестьянамъ, а также на постройку и починку дворовыхъ и крестьянскихъ строеній. По прочимъ же статьямъ неизбѣжны издержки на равномѣрное поддержаніе строеній, устройство мельницъ и винокурень, досмотръ за скотомъ, пріобрѣтеніе посуды для молочныхъ продуктовъ, наемъ прислуги, провозъ для продажи, содержаніе садовника съ помощниками, при садѣ и огородѣ и проч.

Увеличеніе дохода зависитъ отъ хорошаго урожая, большой потребности, внутренней или заграничной, въ земледѣльческихъ произведеніяхъ и удобства транспортировки на мѣста сбыта; уменьшеніе же — отъ неурожаевъ, затрудненія въ сбытѣ отъ уменьшенія торговли, невыгоды транспортовъ, падежа скота и прочихъ непредвидимыхъ случайностей.

Положительнаго образа оцѣнки имѣній, при продажѣ, опредѣлить невозможно; потому-что цѣнность имѣнія зависитъ не только отъ качества земли, но и отъ устройства самаго имѣнія, прочности и удобства дворовыхъ строеній, быта крестьянъ, разстоянія имѣнія отъ границы, портовыхъ городовъ и другихъ мѣстъ, выгодныхъ для сбыта произведеній. Вообще, можно сказать, что имѣніе цѣнится по соразмѣрности получаемаго дохода, считая постоянные доходы—шестымъ, а арендные съ корчемъ—десятымъ процентомъ на капиталъ. Но гдѣ находятся въ имѣніяхъ большія лѣсныя дачи, тамъ онѣ оцѣниваются особо по роду и качеству растущаго въ нихъ лѣснаго матеріала. Всякое же движимое имущество, въ томъ числѣ экономическій скотъ и прочія хозяйственныя обзаведенія, въ составѣ общей оцѣнки не полагаются.

6) Долги кредитнымъ установленіямъ.

Общественный кредитъ помѣщиковъ Ковенской губерніи не соотвѣтствуетъ ихъ надобностямъ; главнѣйшею причиною этого можно положить, что по несуществованіи гипотеки или обезпеченія, кредитъ основанъ на личномъ, взаимномъ довѣріи; но какъ это послѣднее не во всѣхъ случаяхъ составляетъ вѣрное обезпеченіе займовъ, и заимодавцы часто принуждены бываютъ обращаться къ законнымъ мѣрамъ взысканія, не только для полученія капиталовъ, но и процентовъ; то каждый имѣющій капиталъ лучше желаетъ при мѣньшемъ процентѣ имѣть вѣрнѣйшее обезпеченіе, нежели, въ надеждѣ значительнѣйшихъ барышей, поставить себя въ опасность испытать убытокъ при взысканіи своей принадлежности, а иногда даже потерять часть ея или весь капиталъ. Поэтому, пріобрѣтаемые капиталы чаще вносятся въ государственныя кредитныя установленія за мѣньшіе проценты, нежели отдаются въ займы въ частныя руки для полученія 5 или 6 процентовъ; отчего терпитъ кредитъ между помѣщиками и день отъ дня приходитъ въ бо́льшій упадокъ. Для возстановленія его весьма полезно было бы заведеніе гипотеки, т.-е. оцѣнки имѣній, съ приведеніемъ въ извѣстность, лежащихъ на нихъ казенныхъ и частныхъ долговъ, и учрежденіе конторы Государственнаго Банка, по примѣру существующихъ въ Кіевѣ и Харьковѣ, для ссуды денегъ подъ залогъ, не только дѣйствительной гипотечной сто́имости имѣній и не по числу приписанныхъ къ нимъ ревизскихъ душъ, но и по цѣнности сырыхъ произведеній, при существованіи низкихъ цѣнъ на нихъ (1).

По 1-е января 1858 года, въ Ковенской губерніи состояло 221 заложенное имѣніе, а долгъ на нихъ числившійся равнялся 2.848.144 р. 39¾ коп. серебр.

Въ частности долги по кредитнымъ установленіямъ распредѣлялись слѣдующимъ образомъ:

Въ С.-Петербургской Сохранной Казнѣ (2).

Уѣзды:	Число имѣній	Число заложенныхъ душъ муж. пола.	Количество числящагося до лга. Руб.	Коп.
Новоалександровскаго.	9	3.382	164.716	45
Поневежскаго (3) . .	6	3.726	165.083	—

(1) Изъ отзыва ковен. уѣздн. предвод. двор. гр. Тышкевича и ковен. граж... губернатору 1849 года.

(2) По свѣд. доставл. изъ С.-Петербургской Сохранной Казны.

(3) Въ томъ числѣ показано въ *Упитскомъ* уѣздѣ 1 им. 115 д. 5.330 р. с. *Упитскій* уѣздъ—нынѣ Поневежскій.

Тельшевскаго . . .	15	1.474	89.552	10
Шавельскаго . . .	10	8.928	539.536	10
Ковенскаго	3	205	9.935	60
Вилькомірскаго. . .	10	5.625	187.436	40
Россіенскаго. . . .	6	2.863	168.022	—
Итого	59	26.203	1.324.281	65

Въ Московской Сохранной Казнѣ (1).

Шавельскаго. . . .	4	6.538	584.360	—

Въ Виленскомъ Приказѣ Общественнаго Призрѣнія (2).

Вилькомірскаго . . .	2	256	15.990	—
Поневежскаго . . .	2	168	10.950	—
Новоалександровскаго.	3	415	25.670	—
Россіенскаго. . . .	2	88	5.681	42 3/4
Итого	9	927	58.291	42 3/4

Въ Ковенскомъ Приказѣ Общественнаго Призрѣнія (3).

Уѣзды:	Число имѣній.	Количество числящ. долга. Руб.	Коп.
Въ Ковенскомъ . . .	14	76.204	92
» Вилькомірскомъ. .	37	214.009	86
» Тельшевскомъ . .	2	44.628	14
» Россіенскомъ. . .	18	106.980	76
» Шавельскомъ . .	11	44.650	7
» Поневежскомъ . .	31	274.809	68
» Новоалександровск.	36	119.927	89
Итого	149	881.211	32

Итакъ, самое большое число имѣній заложено въ Ковенскомъ Приказѣ Общественнаго Призрѣнія (149), а *maximum* числящагося долга въ С.-Петербургской Сохранной Казнѣ.

Количество заложенныхъ имѣній и долга на нихъ, по уѣздамъ, представится въ такомъ видѣ:

Уѣзды:	Число имѣній.	Количество числящагося долга на нихъ. Руб.	Коп.
Въ Ковенскомъ . . .	17	86.140	52
» Вилькомірскомъ. .	49	417.436	26

(1) По отзыву Московской Сохранной Казны 9 декабря 1859 г.

(2) По отзыву Виленск. Приказа Обществ. Призрѣнія 10 марта 1859 г.

(3) Изъ отзыва Ковенскаго Приказа Общественнаго Призрѣнія 11 февраля 1858 года.

Въ Новоалександров. .	48	310.314	34
» Поневежскомъ . .	39	450.842	68
» Шавельскомъ . . .	25	1.168.546	17
» Тельшевскомъ . . .	17	134.180	24
» Россіенскомъ. . . .	26	280.684	$18^3/_4$
Всего.	221	2.848.144	$39^3/_4$

Самое большое число заложенныхъ имѣній находится въ Вилькомірскомъ и Новоалександровскомъ уѣздахъ, а наимѣньшее въ Ковенскомъ и Тельшевскомъ; *maximum* долга въ Шавельскомъ, *minimum*—въ Ковенскомъ. Значительнѣйшій долгъ въ Шавельскомъ уѣздѣ, при небольшомъ числѣ заложенныхъ имѣній, показываетъ, что эти послѣднія оцѣнены за большія суммы,—и слѣдовательно значительны по величинѣ и числу душъ.

7) Промыслы крестьянъ и пріобрѣтаемыя отъ нихъ выгоды.

Крестьяне Ковенской губерніи, кромѣ хлѣбопашества, почти никакими промыслами не занимаются. Въ нѣкоторыхъ только частяхъ губерніи производится значительный посѣвъ и выдѣлка льна, составляющаго главный источникъ дохода, какъ самымъ имѣніямъ, такъ и ихъ крестьянамъ.

Крестьяне сбываютъ свои произведенія безъ всякаго ограниченія, промышляютъ продажею отъ приплода лошадей, рогатаго скота, овецъ; сбываютъ домашнихъ птицъ, масло, молоко, сыръ, разныя огородныя овощи и растенія, откармливаютъ свиней на сало.

Крестьяне извлекаютъ выгоды отъ найма подводъ подъ извозъ разныхъ тяжестей и произведеній къ судоходнымъ рѣкамъ и портовымъ городамъ.

Среди крестьянъ находятся разнаго рода мастеровые, какъ-то: кузнецы, столяры, слесаря, каменьщики, портные, сапожники, плотники, бондари, пильщики, сыромятники, мастеровые разныхъ лѣсныхъ издѣлій—колесъ, саней, телѣгъ и т. п.

Посредствомъ такихъ заработковъ и промысловъ, крестьяне могутъ выручать, смотря по мѣстоположенію имѣній, отъ 30 до 40 руб. сереб. въ годъ, на одинъ дворъ или семейство (1).

8) О запасныхъ сельскихъ магазинахъ.

Въ помѣщичьихъ имѣніяхъ устроены сельскіе запасные магазины, частію иждивеніемъ владѣльцевъ, частію средствами крестьянъ. Ссыпка хлѣба

(1) Изъ дѣлъ Ковенскаго Инвентарнаго Комитета 1848 года.

въ эти магазины производится въ опредѣленной пропорціи къ числу ревизскихъ душъ, т. е. на одну мужскую душу по одной четверти озимаго и половинѣ четверти яроваго хлѣба; для чего дѣлается сборъ по 4 гарнца озимаго и 2 яроваго, ежегодно, со всякой души, подлежащей этой повинности. Изъ этого запаса, въ неурожайные годы, хлѣбъ выдается крестьянамъ ссудою, которая возвращается при будущихъ урожаяхъ. Запасные сельскіе магазины состоятъ на отвѣтственности помѣщиковъ; контроль по нимъ ведется подъ наблюденіемъ попечителей, выбранныхъ отъ дворянства, и подробная, ежегодная, отчетность представляется на повѣрку въ губернскую Коммиссію Народнаго Продовольствія (1).

в) СЕЛЬСКОЕ ХОЗЯЙСТВО ГОСУДАРСТВЕННЫХЪ ИМѢНІЙ (2).

Казенныя и конфискованныя имѣнія Ковенской губерніи до 1840-го года состояли въ вѣдѣніи земской полиціи подъ непосредственнымъ наблюденіемъ уѣздныхъ стряпчихъ, а съ 1840 года, поступили въ управленіе Ковенской Палаты Государственныхъ Имуществъ и Окружныхъ Управленій. Съ этихъ поръ казенныя имѣнія отдавались въ аренду съ торговъ, на хозяйственномъ положеніи. Арендаторы вносили въ казну опредѣленный доходъ, а мѣстныя управленія государственныхъ имуществъ имѣли наблюденіе за правильнымъ владѣніемъ этими имѣніями. Съ 1842 и 1843-го годовъ всѣ казенныя имѣнія поступили въ непосредственное завѣдываніе управленія государственныхъ имуществъ.

По окончаніи люстраціи всѣ крестьяне переведены изъ хозяйственнаго положенія на оброчное. Доходъ съ имѣній казна получаетъ согласно назначенію люстраціонныхъ инвентарей. Крестьяне раздѣлены на *тяглыхъ*, надѣленныхъ нормальными участками по 20 десятинъ разнородной земли; *полутяглыхъ*, получившихъ по полууучастку, т. е. 10 до 15 десятинъ; *огородниковъ*—отъ 0,50 до 1 десятины и *бобылей*, занимающихся поденными работами.

По свѣдѣніямъ, доставленнымъ Ковенскою Палатою Государственныхъ Имуществъ, количество всей земли, находящейся въ ея распоряженіи, равняется 962.695 десят. и 72 сотыхъ, въ томъ числѣ лѣсовъ 293.834 дес. и 2.255 саж. (3). Эта земля распредѣлена слѣдующимъ образомъ:

У государственныхъ крестьянъ и однодворцевъ 692.911 десят. 83 сотыхъ; а именно:

---

(1) Изъ отзывовъ уѣздныхъ предводителей дворянства 1858 года.

(2) По свѣдѣніямъ, доставленнымъ Ковенскою Палатою Государственныхъ имуществъ и окружными начальниками россіенскимъ, поневѣжскимъ, тельшевскимъ и новоалександровскимъ.

(3) Изъ отзыва Лѣснаго Отдѣленія.

	Десятинъ.	Сотыхъ.
Нормальнаго надѣла	397.554	71
Запасныхъ	176.026	55
Общественной запашки	4.249	50
Подъ лѣсами	82.121	84
Подъ пастбищами, безъ платы	29.900	76
Подъ общественными заведеніями . . .	58	47
У посторонних лицъ:		
По надѣлу	18.083	42
Запасныхъ	1.315	71
У Евреевъ-земледѣльцевъ	595	63
У отставныхъ солдатъ	386	25
Подъ оброчными статьями:		
Подъ угодьями	366	77
Вакантныхъ и фермерныхъ	12.891	95
Подъ озерами, рѣками и торфомъ . .	11.034	31
У лѣсныхъ офицеровъ	1.114	30
У духовенства	8.578	89
Подъ городскими выгонами	2.998	87
Подъ военными учрежденіями . . .	18	31
Неудобныхъ земель	59.609	18
Ненадѣленныхъ лѣсовъ	152.790	30

Въ казенныхъ имѣніяхъ, состоящихъ въ вѣдѣніи Ковенской Палаты Государственныхъ Имуществъ, въ 1857 году было 21.592 крестьянскихъ двора, на которые выдѣлено усадебной и пахатной земли 298.365 десятинъ. Крупнаго скота считалось въ томъ же году 208.510 головъ, а мелкаго 308.345; слѣдовательно, на каждый дворъ приходилось крупнаго скота 9,6 , мелкаго 14,2 , а на десятину—крупнаго 0,69 и мелкаго 1,00.

Къ 1-му января 1858 года въ Ковенской губерніи состояло 818 оброчныхъ статей, приносившихъ дохода 91.342 руб. 19$^{3}/_{4}$ коп. сер.; въ частности этотъ доходъ раздѣлялся такимъ-образомъ:

Названіе статей.	Число статей.	На сумму. Руб.	Коп.
Фермерныхъ вакантныхъ, запасныхъ земель и сѣнокосныхъ луговъ.	137	16.147	41
Домовъ.	2	31	»
Садовъ.	18	394	8
Плацовъ	15	388	95
Лавокъ	8	460	»

Рыбныхъ ловель.	47	3.379	71
Мельницъ	76	8.844	45
Корчемъ, шинковъ	515	61.696	$59^{3}/_{4}$
Итого	818	91.342	$19^{3}/_{4}$.

Общіе же доходы казны съ государственныхъ имѣній за послѣднее трехлѣтіе (1856, 57 и 58 году) ограничивались:

Въ 1856 году	420.864 руб.	$72^{3}/_{4}$ коп.	сер.
» 1857 »	410.838 »	$84^{1}/_{4}$ »	»
» 1858 »	409.817 »	$66^{1}/_{2}$ »	»
Итого:	1.241.521 »	$23^{3}/_{4}$ »	»
Среднимъ числомъ въ 1 годъ.	413.840 »	41 »	»

Лѣсныхъ податей въ годъ причиталось (1):

По уѣздамъ:	Руб.	Коп.
Ковенскому	296	58
Россіенскому . . .	375	34
Тельшевскому . . .	250	$26^{1}/_{2}$
Шавельскому . . .	359	$82^{1}/_{2}$
Поневежскому . . .	492	42
Вилькомірскому. . .	545	53
Новоалександровскому	846	94
Всего	3166	90

Хозяйство и состояніе государственныхъ крестьянъ находится почти на такой же степени, какъ и помѣщичьихъ крестьянъ. Они также чуждаются всѣхъ нововведеній; впрочемъ, со времени учрежденія управленія государственныхъ имуществъ, начали осушать болотистыя мѣста проведеніемъ канавъ, стараются доставать лучшіе сорты хлѣбовъ для посѣва, и употребляютъ илъ для удобренія полей; открываютъ торфъ, приготовляя изъ него топливо, какъ для своихъ жилищъ, такъ и для сушенія хлѣба въ овинахъ; въ курныхъ избахъ устроиваютъ дымовыя трубы, а новые жилые дома строятъ на каменныхъ фундаментахъ, съ довольно большими окнами.

При каждомъ сельскомъ обществѣ учреждены приходскія училища; въ видахъ же распространенія между крестьянами земледѣльческихъ познаній, обучаются, изъ этой губерніи, мальчики въ Земледѣльческой Горыгорецкой школѣ, на-счетъ хозяйственнаго капитала.

Окончившіе воспитаніе занимаются улучшеніемъ хозяйства, при своихъ родственникахъ или въ усадьбахъ, пріобрѣтенныхъ ими на денежное пособіе изъ хозяйственнаго капитала Палаты Государственныхъ Имуществъ.

(1) Отзывъ Лѣсн. Отд. Ков. Пал. Госуд. Имущ. 31-го марта 1858 года.

г) ХОЗЯЙСТВО ВЪ ЗЕМЛЯХЪ И УГОДЬЯХЪ, ПРИНАДЛЕЖАЩИХЪ ДУХОВЕНСТВУ, ЦЕРКВАМЪ И МОНАСТЫРЯМЪ.

1) Православнаго духовенства.

Низшую степень благосостоянія Ковенской губерніи занимаютъ православныя церкви, монастыри и духовенство, по недостатку средствъ къ удовлетворительному содержанію.

Православное духовенство ковенскаго благочинія (занимающаго уѣзды Ковенскій и Россіенскій), не воспользовавшееся еще предназначенными Высочайшимъ повелѣніемъ 20-го іюля 1842 года, церковными угодьями, рѣшительно не имѣетъ никакого сельскаго хозяйства, ни оброчныхъ статей. Всѣ его угодья, до-сихъ-поръ, ограничиваются: а) въ Ковно небольшимъ деревяннымъ старымъ домикомъ,—едва достаточнымъ для помѣщенія одного священника,—съ 37 квадр. саженями усадьбы; б) въ Россіенахъ подобнымъ же деревяннымъ священническимъ домомъ, съ 3-мя десятинами и 434 квадр. сажен. усадебной земли, и в) въ м. Кейданахъ Ковенскаго уѣзда 1.400 кв. саж. огородной земли.

Означенные дома построены на-счетъ духовныхъ суммъ, а изъ усадебъ —ковенская отведена отъ города, россіенская пріобрѣтена послѣ упраздненнаго піарскаго римско-католическаго монастыря и кейданская осталась послѣ упраздненнаго же въ м. Кейданахъ православнаго монастыря.

Затѣмъ, духовенство церквей ковенской и кейданской помѣщается въ назначенныхъ отъ обывателей самыхъ невыгодныхъ квартирахъ, нанимаемыхъ на-счетъ земскихъ сборовъ, а таурогенское — на-счетъ суммъ таможеннаго вѣдомства.

Немногія православныя церкви и состоящее при нихъ духовенство въ прочихъ уѣздахъ: Тельшевскомъ, Шавельскомъ, Вилькомірскомъ, Поневежскомъ и Новоалександровскомъ находятся въ бѣдномъ положеніи; нѣкоторыя изъ нихъ надѣлены участками узаконенной 33-хъ десятинной пропорціи земли, которая воздѣлывается причтами, способомъ существующимъ въ этомъ краю. Одна только браславская церковь (въ Новоалександровскомъ уѣздѣ, сгорѣла въ 1854 году) имѣетъ 274 десятины и 134 квад. саж. земли.

Духовенство церквей получаетъ жалованье, по штату 1843 года Высочайше утвержденному: протоіерей 350 руб. сер., священникъ 250 до 300, діаконъ 150, дьячокъ 100, пономарь 75, просфирня 50. Въ селѣ Подубиссахъ, Шавельскаго уѣзда, священникъ получаетъ жалованья 120 р., дьячокъ 40.

Малое количество прихожанъ, разбросанное на значительномъ простран-

ствѣ, не въ состояніи поддержать ни ветхости храмовъ, ни стѣснительной семейной жизни духовенства.

2) Хозяйство монастырскихъ земель и угодій и монастырскія оброчныя статьи.

Въ Ковенской губерніи два православныхъ монастыря: *Пожайскій Успенскій первоклассный* и *Сурдецкій Свято-Духовъ третьеклассный;* первый около Ковно, послѣдній въ Вилькомірскомъ уѣздѣ (1).

Въ вѣдомствѣ Пожайскаго монастыря находится слѣдующее количество земли:

	Уволокъ.	Морговъ.
Усадебной	1	5
Въ томъ числѣ:		
а) Собственно монастырской 12 морг.		
б) Подъ деревнями . . . 23 »		
Пахатной	7	6
Въ томъ числѣ:		
а) Собственно монастырской 6 увол. 6 мор.		
б) Служительской . . . 1 » »		
Сѣнокосной	1	6
Неудобной	1	»
Подъ лѣсомъ	4	»
Итого	14	17 мѣ-

На усадебной землѣ сѣется: картофель, капуста и другія овощи, мѣрѣ надобности. Урожай скудный по песчаному грунту.

На поляхъ сѣется:

	Четвертей.	Средн. урожай четвертей.
Рожь	36	120
Пшеница	3	9
Ячмень	6	15
Овесъ	36	70
Горохъ	2	5
Греча	2	4
Ленъ	1	1 ы.

Угодья Пожайскаго монастыря: пивоварня, кирпичный заводъ и шой.

Оброчныя его статьи: корчма, лежащая въ одной верстѣ по б. вѣлной виленской дорогѣ, приносившая въ годъ доходу 150 руб. сер. и домъ въ

(1) По свѣд. дост. изъ этихъ Монастырей.

городѣ Ковно, именуемый Камальдульскимъ Подворьемъ, съ котораго получается годовой аренды 300 рублей.

На содержаніе церкви, Сурдецкаго монастыря и монашествующихъ ежегодно ассигнуется изъ Вилькомірскаго уѣзднаго казначейства 1.540 руб. сер., кромѣ-того монастырь имѣетъ озеро для рыбной ловли, мукомольную мельницу и 60,32 десятины земли. Монастырь находится въ бѣдномъ состояніи.

3) Хозяйство и оброчныя статьи римско-католическихъ церквей и монастырей, а также церквей евангелическо-лютеранскихъ и реформатскихъ.

По жалованью, опредѣленному правительствомъ, римско-католическія церкви дѣлятся на 5 классовъ: ксендзы перваго класса получаютъ по 600 руб. сер., 2-го по 500, 3-го, по 400, 4-го по 275, 5-го по 230 руб. сер. Они надѣлены люстраціею участками земли въ 33 десятины, называемыми угодьями (1), которые обработываютъ собственными средствами, нанимая работниковъ отъ Рождества Христова на годъ, отъ 10 до 20 руб. Ксендзы имѣютъ, при костелахъ, дома, скотъ и домашнихъ птицъ; получаютъ отъ жителей, за требы — деньги и подарки льномъ, коноплею, хлѣбомъ и т. п. Приходы римско-католическіе имѣютъ отъ 2.000 до 10.000 д. об. п. Прочихъ оброчныхъ статей и заводовъ у католическаго духовенства не имѣется, кромѣ эпархіальнаго епископа, въ распоряженіи котораго состоятъ (2): водяная мукомольная мельница, въ м. Ворне, и озеро Лукшта, въ Тельшевскомъ уѣздѣ; а также Хвалойнскаго кармелитскаго монастыря, въ Шавельскомъ уѣздѣ, которому принадлежитъ маленькое озеро Стерва. Прочіе монастыри получаютъ жалованье, штатами отъ казны опредѣленное (3). Ковенскому августіанскому монастырю принадлежатъ каменныя лавки въ г. Ковно.

Нѣкоторыя духовныя особы лютеранскаго и реформатскаго вѣроисповѣданій получаютъ жалованье отъ казны, другіе изъ своихъ церковныхъ суммъ, или довольствуются приношеніями своихъ прихожанъ.

---

(1) У другихъ есть и большіе участки, по надѣленію помѣщиками и прихожанами.

(2) Отзывъ Тельшев. Римск. Катол. Консист. іюля 7-го, 1858 года.

(3) Кретингенскій — бернардинскій (Тельшевскаго уѣзда) и Хвалойнскій монастыри, принадлежатъ къ 1 классу и получаютъ по 3185 руб. сер. на содержаніе. Датновскій — бернардинскій (Ковенскаго уѣзда) и Россіенскій — доминиканскій 2-го класса по 2.220 руб. сер. Цытовянскій бернардинскій 3-го класса получаетъ на содержаніе 1.540 р. с.

Б) ПРОМЫШЛЕННОСТЬ МАНУФАКТУРНАЯ (ФАБРИЧНАЯ И ЗАВОДСКАЯ).

Мануфактурная промышленность находится въ Ковенской губерніи въ слабой степени развитія; лучшимъ доказательствомъ этого служатъ данныя о состояніи и количествѣ здѣшнихъ фабрикъ и заводовъ, числомъ которыхъ эта губернія превосходитъ только Кутаисскую и сибирскія губерніи и области. Недостатокъ предпріимчивости у людей, имѣющихъ значительные капиталы, служитъ главнымъ препятствіемъ, останавливающимъ развитіе обработывающей промышленности, и вмѣстѣ съ тѣмъ, отнимающимъ средство у многихъ трудомъ доставлять себѣ пропитаніе. Едва-ли можно согласиться съ мнѣніемъ, будто-бы сосѣдство Ковенской губерніи съ Пруссіею и Царствомъ Польскимъ,—гдѣ процвѣтаютъ фабрики и заводы,—останавливаетъ успѣхъ ихъ развитія въ этой губерніи. Гродненская губернія также прилегаетъ къ Царству Польскому, а междутѣмъ, въ ней совершенствуются фабрики, въ-особенности суконныя.

а) Общія исчисленія.

По свѣдѣніямъ Департамента Мануфактуръ и Торговли, въ Ковенской губерніи, въ 1857 году, находилось 37 фабрикъ и заводовъ, которые выработывали издѣлій на 64.185 руб. сереб.; общее число рабочихъ было 255 чел. Слѣдовательно, 1 фабрика или 1 заводъ приходились только на $20^1/_2$ квадр. миль, а на одного человѣка всего числа жителей губерніи можно считать въ годъ только $6^1/_2$ коп. сереб. фабричныхъ и заводскихъ мѣстныхъ издѣлій, тогда-какъ вообще въ европейскихъ губерніяхъ и областяхъ Россіи приходится на одного жителя 3 р. 86 к. с., въ Сибири 48 коп. и даже на Кавказѣ 19 к. с. (1).

При такомъ исчисленіи, вѣроятно, принимались во вниманіе такія фабрики и заводы, которые по своему устройству могли имѣть мѣсто въ ряду мануфактурныхъ заведеній Имперіи. Но такъ-какъ въ настоящемъ Описаніи разсматривается Ковенская губернія въ видѣ отдѣльнаго цѣлаго; то чтобы судить ближе о ея мануфактурной промышленности, пріймемъ въ соображеніе мѣстное исчисленіе фабрикъ и заводовъ.

По таблицамъ Статистическаго Губернскаго Комитета, представленнымъ въ Министерство Внутреннихъ Дѣлъ и, нынѣ, дополненнымъ свѣдѣніями, на мѣстѣ собранными, въ Ковенской губерніи, въ 1857-мъ году, считалось разнаго рода фабрикъ и заводовъ 624, на которыхъ было 2190 рабочихъ;

(1) «Стат. Табл. Россійск. Имперіи за 1856 годъ», сост. Центр. Стат. Комит., стр. 275.

цѣнность всѣхъ издѣлій простиралась на сумму въ 1.484.072 руб. сереб. Изъ этого числа въ городахъ было 45 фабрикъ и заводовъ, рабочихъ 162, цѣнность издѣлій 46.009 руб. а въ уѣздахъ 579 фабрикъ и заводовъ, рабочихъ 20028, цѣнность издѣлій 1.438.063 руб. (Смотр. табл. Е). Въ такомъ случаѣ, одно мануфактурное заведеніе приходилось на 1,2 квадр. мили, а на 1 жителя обоего пола 1 руб. 53 коп. сереб. фабричныхъ и заводскихъ издѣлій.

Два города уѣздныхъ, Поневежъ и Тельши, и одинъ заштатный — Видзы, не имѣютъ никакой мануфактурной промышленности; губернскій городъ Ковно превосходитъ остальные: онъ имѣетъ 22 фабрики и завода, вырабатывающіе ежегодно на 32.807 рублей.

аа) Родъ и число фабрикъ и заводовъ въ Ковенской губерніи.

	Число ихъ.	Цѣнность издѣлій.	Число рабоч.
Мыловаренные	2	600	4
Кожевенные	87	24.211	206
Шелковая	1	Неопредѣл.	19
Тесёмочная	1	3.360	33
Полотняная	1	672	11
Бѣлильная	1	1.873	8
Канатные	3	1.035	4
Винокуренные	392 (1)	1.343.849	1.372
Пивоваренные	67 (2)	23.521	155
Сигарная	1	20.745	35
Кирпичные	44	44.090	180
Известковые	9	3.191	63
Гончарные	7	1.754	37
Мѣдноковательные	1	8.701	6
Экипажные	1	1.615	6
Басонныя	5	2.318	26
Пуговочная	1	2.537	25

Отсюда видно, что главную часть заводской промышленности, въ 1857 году подобно предшествовавшимъ, составляло винокуреніе. По свѣдѣніямъ Ковенской Казенной Палаты, въ этомъ году на 392 винокуренныхъ и 67 пивоваренныхъ заводахъ выдѣлалось вина 912.811 1/2 ведеръ и пива 240.300 ведеръ.

За-исключеніемъ изъ общаго числа винокуренныхъ и пивоваренныхъ заводовъ, останется только 165 фабрикъ и заводовъ, которыхъ производи-

(1) и (2) По свѣд. Ковен. Казен. Пал. за 1857 годъ.

ТАБЛИЦА Е.

О числѣ фабрикъ и заводовъ, въ 1857 году, въ Ковенской губерніи.

Названія фабрикъ и заводовъ.	Губернскій городъ Ковно.			Уѣздные города.																		Уѣзды.												Итого въ городахъ.			Итого въ уѣздахъ.			ВСЕГО въ губерніи.		
				Вилькомиръ.			Новоалександровскъ.			Поневѣжъ.			Шавли.			Тельши.			Россіены.			Ковенскій.			Вилькомірскій.			Новоалександровскій.			Поневѣжскій.			Шавельскій.			Тельшевскій.			Россіенскій.								
	Число фабр. и заводовъ.	Рабочихъ.	Цѣнность.	Число фабр. и заводовъ.	Рабочихъ.	Цѣнность.	Число фабр. и заводовъ.	Рабочихъ.	Цѣнность.	Число фабр. и заводовъ.	Рабочихъ.	Цѣнность.	Число фабр. и заводовъ.	Рабочихъ.	Цѣнность.	Число фабр. и заводовъ.	Рабочихъ.	Цѣнность.	Число фабр. и заводовъ.	Рабочихъ.	Цѣнность.	Число фабр. и заводовъ.	Рабочихъ.	Цѣнность.	Число фабр. и заводовъ.	Рабочихъ.	Цѣнность.	Число фабр. и заводовъ.	Рабочихъ.	Цѣнность.	Число фабр. и заводовъ.	Рабочихъ.	Цѣнность.	Число фабр. и заводовъ.	Рабочихъ.	Цѣнность.	Число фабр. и заводовъ.	Рабочихъ.	Цѣнность.	Число фабр. и заводовъ.	Число рабочихъ.	Цѣнность издѣлій.	Число фабр. и заводовъ.	Число рабочихъ.	Цѣнность издѣлій.	Число фабр. и заводовъ.	Цѣнность выработаныхъ издѣлій.	Число рабочихъ.
Мыловаренные....	2	4	600	—	—	—	—	—	—	—	—	—	—	—	—	—	—	—	—	—	—	—	—	—	—	—	—	—	—	—	—	—	—	—	—	—	—	—	—	2	4	600	—	—	—	2	600	4
Кожевенные.....	3	14	5.895	8	8	1.130	—	—	—	—	—	—	2	4	200	—	—	—	1	3	4.000	1	12	410	9	15	1.594	—	—	—	25	50	1.729	31	81	3.953	6	13	630	1	6	4.670	14	29	11.225	73	177	12.986	87	24.211	206
Шелковая.....	—	—	—	—	—	—	—	—	—	—	—	—	1	19	неопредѣлено.	—	—	—	—	—	—	—	—	—	—	—	—	—	—	—	—	—	—	—	—	—	—	—	—	—	—	1	19	неопр.	—	—	—	1	По недавности учрежденія не опредѣлено.	19
Тесемочная.....	—	—	—	—	—	—	—	—	—	—	—	—	—	—	—	—	—	—	—	—	—	—	—	—	—	—	—	—	—	—	—	—	1	33	3.360	—	—	—	—	—	—	—	—	—	1	33	3.360	1	3.360	33
Полотняная.....	—	—	—	—	—	—	—	—	—	—	—	—	—	—	—	—	—	—	—	—	—	—	—	—	—	—	—	—	—	—	—	—	—	—	—	—	—	—	1	11	672	—	—	—	1	11	672	1	672	11
Бѣльильная.....	—	—	—	—	—	—	—	—	—	—	—	—	—	—	—	—	—	—	—	—	—	—	—	—	—	—	—	—	—	—	—	—	—	—	—	—	—	—	1	8	1.873	—	—	—	1	8	1.873	1	1.873	8
Канатные.....	3	4	1.035	—	—	—	—	—	—	—	—	—	—	—	—	—	—	—	—	—	—	—	—	—	—	—	—	—	—	—	—	—	—	—	—	—	—	—	—	3	4	1.035	—	—	—	3	1.035	4
Винокуренные....	—	—	—	—	—	—	—	—	—	—	—	—	—	—	—	—	—	—	—	—	—	81	244	170.900	49	214	212.405	30	161	109.050	57	157	200.000	71	267	445.000	23	94	84.000	81	235	122.494	—	—	—	392	1.372	1.343.849	392	1.343.849	1.372
Пивоваренные....	3	3	1.650	1	3	972	1	3	600	—	—	—	2	6	300	—	—	—	2	8	2.500	10	27	1.750	13	13	1.100	9	31	7.060	10	32	4.200	3	13	300	7	8	2.000	6	8	1.089	9	23	6.022	58	132	17.499	67	23.521	155
Сигарная.....	1	35	20.745	—	—	—	—	—	—	—	—	—	—	—	—	—	—	—	—	—	—	—	—	—	—	—	—	—	—	—	—	—	—	—	—	—	—	—	—	1	35	20.745	—	—	—	1	20.745	35
Кирпичные.....	1	10	600	3	7	900	1	6	2.500	—	—	—	—	—	—	—	—	—	—	—	—	12	50	18.620	3	8	665	2	18	4.500	6	16	5.910	8	21	1.600	4	14	4.745	4	30	4.050	5	23	4.000	39	157	40.090	44	44.090	180
Известковые.....	—	—	—	1	1	100	—	—	—	—	—	—	—	—	—	—	—	—	—	—	—	2	16	1.220	2	5	251	2	25	295	—	—	—	—	—	—	1	6	275	1	10	1.050	1	1	100	8	62	3.091	9	3.191	63
Гончарные.....	5	19	900	—	—	—	—	—	—	—	—	—	—	—	—	—	—	—	—	—	—	—	—	—	—	—	—	—	—	—	—	—	—	—	—	—	—	—	2	18	854	5	19	900	2	18	854	7	1.754	37
Мѣдноковательные.	—	—	—	—	—	—	—	—	—	—	—	—	—	—	—	—	—	—	—	—	—	—	—	—	—	—	—	1	6	8.701	—	—	—	—	—	—	—	—	—	—	—	—	—	—	—	1	6	8.701	1	8.701	6
Экипажные.....	—	—	—	—	—	—	—	—	—	—	—	—	—	—	—	—	—	—	—	—	—	—	—	—	1	6	1.615	—	—	—	—	—	—	—	—	—	—	—	—	—	—	—	—	—	1	6	1.615	1	1.615	6
Басонныя.....	4	5	1.382	—	—	—	—	—	—	—	—	—	—	—	—	—	—	—	—	—	—	—	—	—	—	—	—	—	—	—	—	—	—	1	21	936	—	—	—	—	—	—	4	5	1.382	1	21	936	5	2.318	26
Пуговочная.....	—	—	—	—	—	—	—	—	—	—	—	—	—	—	—	—	—	—	—	—	—	—	—	—	—	—	—	—	—	—	—	—	—	1	25	2.537	—	—	—	—	—	—	—	—	—	1	25	2.537	1	2.537	25
ВСЕГО.....	22	94	32.807	13	19	3.102	2	9	3.100	—	—	—	5	29	500 Шелковой фабрики цѣнность произведенія неопредѣлена.	—	—	—	3	11	6.500	106	349	192.900	77	261	217.630	44	241	129.606	98	255	211.839	116	461	457.686	41	135	91.650	97	326	136.752	45	162	46.009	579	2.028	1.438.063	624	1.484.072	2.190

тельность цѣнится въ 116.702 руб. и лишь 663 рабочихъ; притомъ, въ этомъ числѣ значительнѣе мѣдноковательный заводъ, приготовляющій издѣлій на 8.701 р.

Таблица Е. представляетъ подробное распредѣленіе фабрикъ и заводовъ въ Ковенской губерніи по городамъ и уѣздамъ.

Тамъ усматривается, что 2 мыловаренныхъ завода находятся въ г. Ковно; кожевенные во многихъ мѣстахъ, кромѣ Новоалександровска, Поневежа, Тельши и Новоалександровскаго уѣзда; шелковая фабрика открыта въ г. Шавляхъ, а въ уѣздѣ находится тесёмочная. Полотняная и бѣлильная фабрики существуютъ въ 1-мъ станѣ Россіенскаго уѣзда, канатныя въ Ковно. Винокуренные заводы устроены въ большомъ количествѣ только въ уѣздахъ, но въ городахъ ихъ нѣтъ; пивоваренные же вездѣ, кромѣ городовъ Поневежа и Тельши.

Одна сигарная фабрика, превосходящая своею дѣятельностію всѣ прочіе фабрики и заводы, находится въ г. Ковно.

Кирпичныхъ заводовъ не было, въ 1857 году, въ городахъ: Поневежѣ Шавли, Тельши и Россіены, а въ прочихъ мѣстахъ существовали. Известковый заводъ былъ только въ одномъ городѣ — Вилькомірѣ, а изъ уѣздовъ ихъ не имѣли Поневежскій и Шавельскій; гончарные заводы—въ г. Ковно и въ Россіенскомъ уѣздѣ.

Мѣдноковательный заводъ одинъ во всей губерніи въ Новоалександровскомъ уѣздѣ, также какъ и экипажный одинъ въ Вилькомірскомъ.

Басонныя фабрики находятся въ гор. Ковно и Шавельскомъ уѣздѣ, вмѣстѣ съ пуговочною.

Фабрики и заводы принадлежатъ почти всѣ помѣщикамъ и Евреямъ весьма ничтожные городамъ или частнымъ людямъ.

Въ государственныхъ имѣніяхъ нѣтъ и зародыша мануфактурной промышленности, если не включать сюда 76 мельницъ, приносящихъ аренды 8.844 руб. 45 коп. с.

б) Частныя описанія нѣкоторыхъ фабрикъ и заводовъ (1).

Болѣе замѣчательныя фабрики и заводы находятся въ слѣдующихъ мѣстахъ:

Въ *г. Ковно*: сигарная фабрика, принадлежащая малолѣтнимъ дѣтямъ купца Вольдемара Ритлера; на ней рабочихъ вольнонаемныхъ 35; сигаръ приготовляется болѣе нежели на 20 тысячъ руб. сереб., которыя сбываются въ губерніяхъ: Ковенской, Виленской, Гродненской и Августовской.

(1) По свѣд. уѣзд. предвод. дворян., станов. прист., городнич. и ратушъ.

Въ *Новоалександровскомъ* уѣздѣ въ 1-мъ станѣ, въ застѣнкѣ *Минчахъ*, принадлежащемъ имѣнію Таурогины, помѣщика Пусловскаго, находится мѣдноковательный заводъ, на которомъ приготовляются котлы, кострюли и прочая мѣдная посуда, по 40 коп. сер. за фунтъ. На заводѣ одна машина дѣйствуетъ посредствомъ воды, при ней мастеръ и 6 рабочихъ, изъ крѣпостныхъ крестьянъ того же имѣнія. Ежегодно приготовляется болѣе 1.500 разныхъ издѣлій на сумму 8.701 руб. сереб., которыя сбываются въ окрестномъ краѣ.

Во 2-мъ станѣ, въ имѣніи *Видзы-Ловчинскіе*, помѣщика Минейки, находится каменный винокуренный заводъ, ежегодно приготовляющій 5.030 ведеръ вина; въ томъ же станѣ, въ имѣніи *Мейшты* помѣщика Мейштовича, деревянный винокуренный заводъ выработываетъ 4.500 ведеръ. Рабочихъ, при каждомъ изъ этихъ заводовъ, по 4 человѣка.

Подобной же величины винокуренные заводы устроены въ 3-мъ станѣ въ имѣніяхъ: *Бельмонты* и *Злото* графовъ Платеровъ, *Заверже* и *Глиновка* помѣщика Мирскаго; на каждомъ изъ нихъ приготовляется вина отъ 2-хъ до 3-хъ тысячъ ведеръ.

Въ 4-мъ станѣ устроено нѣсколько винокуренныхъ заводовъ, дѣйствующихъ посредствомъ паровыхъ машинъ; значительнѣйшіе изъ нихъ: въ мызѣ *Понедели*, помѣщика Ромуальда Косцялковскаго, выработываетъ болѣе 4.000 ведеръ вина на сумму 10 тысячъ руб., при одномъ винокурѣ и 5 рабочихъ; другіе въ имѣніяхъ: *Высокій-Дворъ*, помѣщ. Эдуарда Косцялковскаго, *Крошты*—Ильдефонса Косцялковскаго, *Равишки*—Гринцевича, *Полепь*—Януша Косцялковскаго, *Попьмунь*, *Чадосы* и *Ганушишки*—помѣщика Комора—выработываютъ, ежегодно, до 2.000 ведеръ вина, каждый.

Въ *м. Ганушишки* (г. Комора) устроенъ кирпичный заводъ, приносящій дохода 3.500 руб. сереб.

Въ *г. Шавляхъ*, въ 1858 году, открыта фабрика шелковыхъ и шерстяныхъ издѣлій австрійскимъ подданнымъ Теодоромъ Кюнелемъ, въ комп. съ шавельскимъ, 3-й гильдіи, купцомъ Евреемъ Маркусомъ Нурка. На устройство машинъ и инструментовъ израсходовано 2.000 руб. сереб. Рабочихъ на фабрикѣ 19 чел. Количество и цѣнность произведеній не могли быть опредѣлены, потому-что въ то время фабрика не была еще приведена къ окончательному устройству и сбытъ издѣлій не производился.

Въ 3-мъ станѣ, *Шавельскаго* уѣзда, въ мѣст. *Новые-Жагоры* есть три небольшія фабрики: пуговочная, басонная и тесемочная, на первой изъ нихъ 25 работниковъ выработываютъ издѣлій на 2.537 руб., на 2-й 21 работ. 936 руб., а на послѣдней 33 работника и издѣлій на 3360 руб. сереб.

Въ *Телшевскомъ* уѣздѣ въ *3-мъ* станѣ находятся два значительные ви-

некуренные завода: одинъ въ имѣніи *Новомъ-Дворѣ*, помѣщика Гущи, другой въ имѣніи *Рытыняхъ*, помѣщика барона Фиркса, приготовляющіе вина каждый на 13.000 руб., рабочихъ крестьянъ въ первомъ 5, въ послѣднемъ 6.

Въ 4-мъ станѣ того же уѣзда, въ *м. Ворне*, устроенъ кожевенный заводъ, принадлежащій Еврею Мовшѣ Гейману; въ немъ выдѣлывается ежегодно 670 кожъ, на сумму 411 руб., по цѣнѣ 90 коп. за большую штуку и 40 за малую. При двухъ чанахъ находится два работника вольнонаемныхъ Еврея. На заводѣ, при выдѣлкѣ кожъ употребляются: древесная кора, известь, сало и краска, которыя покупаются на мѣстѣ.

Въ *Россіенскомъ* уѣздѣ, въ *3-мъ* станѣ, существуютъ слѣдующіе заводы: въ мѣстечкѣ *Юрбургѣ*, кирпичный—князя Васильчикова, сбываетъ произведеній на 800 руб. сереб., въ немъ рабочихъ 6 чел. крестьянъ; кожевенный—Еврея Зусмана Мазура, приготовляетъ, ежегодно, до 1.200 кожъ на сумму до 5.000 руб. сереб., на заводѣ 1 мастеръ и 4 вольнонаемныхъ рабочихъ. Въ *м. Таурогтенѣ* есть также кирпичный заводъ князя Васильчикова, сбывающій кирпича на сумму до 800 руб. сереб. На заводѣ 1 мастеръ и 5 вольнонаемныхъ рабочихъ изъ мѣстныхъ жителей.

Въ *1-мъ* станѣ *Россіенскаго* уѣзда, принадлежатъ помѣщику Пржецишевскому двѣ фабрики: бѣлильная и полотняная. Первая находится въ его имѣніи Поверпянахъ, послѣдняя въ м. Кроже.

На *бѣлильной* фабрикѣ производство находится въ слѣдующемъ видѣ:

Цѣны за бѣленіе.	Годовая работа.		Число мастеровыхъ.
	Количество издѣлій.	На сумму.	
За выбѣленіе одного аршина полотна 4½ коп. сер.	235.560 арш.	852 р. 40 к.	1 мастеръ, 7 подмастерьевъ и 2 работника.
За столовое бѣлье отъ аршина 6 к.	8.029 »	481 » 74 »	
За утиральники отъ аршина 5 коп.	5.020 »	251 » — »	
За атласную китайку отъ аршина 6 к.	231 »	13 » 86 »	
За платки отъ аршина 5 коп.	5.489 »	274 » 45 »	

Фабрика исполняетъ заказы мѣстныхъ жителей.

На *полотняной* фабрикѣ дѣйствуютъ станки Жакарда, всего 11; при нихъ находятся 1 мастеръ, уроженецъ Царства Польскаго и 10 рабочихъ изъ крестьянъ того же помѣщика. Матеріалы употребляются мѣстные, издѣлія расходуются въ домашнемъ быту; фабрика исполняетъ также и разные заказы.

Годовая дѣятельность полотняной фабрики представляется такимъ-образомъ:

Названіе и цѣнность издѣлій.	Годовая работа.	
	Количество издѣлій.	Общая сумма.
Штука полотна мѣры 50 арш., 6 руб....	24 штуки.	144 р.
Столоваго бѣлья, аршинъ 75 коп.....	350 аршинъ.	262 » 50 к.
Утиральниковъ, аршинъ 10 коп.....	411 »	41 » 10 »
За одну большую салфетку въ разныхъ цвѣтахъ 1 р. 50 к.....	54 больш. салфет.	81 » — »
За одну малую салфетку 30 к.....	421 мал. »	126 » 30 »
Атласной китайки 1 арш. 12 к.....	143 аршина.	17 » 16 »

в) Исчисленіе мельницъ.

По исчисленію мѣстнаго Статистическаго Комитета, въ Ковенской губерніи, въ 1856 году, находилось: 1 паровая мельница, 234 водяныхъ, 155 вѣтряныхъ и 36 мельницъ, дѣйствующихъ силами животныхъ; т. е. всего 426 мельницъ. Итакъ, одна мельница приходилась на 1,77 квадр. миль всего пространства губерніи. Дѣйствительно, есть мѣста въ этомъ краѣ, гдѣ нѣтъ никакихъ мельницъ, а для молотья жители употребляютъ жернова, приготовляемые для нихъ русскими каменьщиками изъ мѣстнаго булыжника. Этимъ отличаются, въ-особенности, уѣзды: Ковенскій, Вилькомірскій, Новоалександровскій и Россіенскій. Въ такихъ мѣстахъ отдаютъ на смолотье въ мельницы хлѣбъ только пеклеванный, платя по 20 коп. сер. отъ пуры, а при недостаткѣ воды 40 коп., а за крупу по 5 коп. съ гарнца; простой же хлѣбъ бо́льшею частію мелютъ въ жерновахъ.

Въ нѣкоторыхъ мельницахъ валяютъ также крестьянское сукно (миласъ), за что́ берется по 5 коп. сер. съ локтя.

Самая значительная мельница находится въ г. Ковно; это паровая, приносящая ежегодной аренды владѣльцу до 3.000 руб. сереб.

Въ городахъ: Вилькомірѣ, Поневежѣ и Новоалександровскѣ находится по одной водяной мельницѣ, въ г. Шавляхъ — одна водяная, 3 вѣтряныхъ и 5 дѣйствующихъ силами животныхъ. Въ г. г. Тельши и Россіены по 2 вѣтряныхъ мельницы и сверхъ-того въ первомъ изъ этихъ городовъ 1 приводимая въ дѣйствіе силами животныхъ, а въ послѣднемъ 1 водяная.

По уѣздамъ число мельницъ распредѣляется такимъ-образомъ:

	Водяных.	Вѣтряных.	Дѣйст. силою животных.
Въ Ковенскомъ . . .	14	19	»
» Вилькомірскомъ . .	36	2	3
» Новоалександровскомъ	27	12	5
» Поневѣжскомъ. . .	57	41	4
» Шавельскомъ . . .	44	37	11
» Тельшевскомъ . . .	30	20	5
» Россіенскомъ . . .	21	17	2

Значитъ, самое большое число разнаго рода мельницъ находится въ Поневѣжскомъ и Шавельскомъ уѣздахъ.

По свѣдѣніямъ Ковенской Палаты Государственныхъ Имуществъ, въ казенныхъ имѣніяхъ находится 76 мельницъ, доставляющихъ ежегоднаго арендаго дохода 8844 руб. 45 коп.; т. е. на каждую мельницу приходится почти по 116 руб. Въ частныхъ имѣніяхъ доходъ отъ мельницы зависитъ отъ выгоднѣйшаго ея расположенія въ кругу мѣстныхъ жителей, и простирается, среднимъ числомъ, отъ 200—300 руб. въ годъ.

В) ПРОМЫШЛЕННОСТЬ МѢНОВАЯ ИЛИ ТОРГОВАЯ.

1) СОСТОЯНІЕ МѢСТНОЙ ТОРГОВЛИ ВЪ ПРЕЖНІЯ ВРЕМЕНА (1).

Въ древности, Литовцы вели торговлю съ Швеціею, за-эльбскими Славянами и послѣ съ Новгородомъ. Шведскій городъ *Бирки, Юлинъ, Гадебы* близъ Шлезвига, *Висби* на Готландіи,—были мѣстами внѣшней литовской торговли.

Въ самой Литвѣ торговые города были: *Грузо, Ассгардъ, Килимъ, Руесъ Полонга, Пильтенъ, Уппелеела, Икескола, Голмъ, Мезойтенъ*, и другіе Отсюда караваны съ товарами шли въ *Полоцкъ, Псковъ, Великій-Новгородъ, Смоленскъ, Любечъ, Черниговъ, Кіевъ, Новогродекъ* и др.

Предметъ сбыта составляли: пушной товаръ, янтарь, медъ, воскъ, хлѣбъ и сушеная рыба; на нихъ вымѣнивали соль, сукно, металлы, оружіе, стекло и уборы.

Товары также сплавляли по Днѣпру и Припети на Востокъ, и получали оттуда деньги и металлическія вещи. Въ курганахъ и теперь находятъ римскія деньги, металлы и разныя металлическія украшенія восточной работы, которыя неиначе могли попасть въ Литву, какъ путемъ торговли.

Иностранный купецъ почитался въ Литвѣ лицомъ неприкосновеннымъ;

(1) Журн. Мин. Народ. Просв., 1844, ч. XLII, Отд. II, стр. 47—48.

только въ 1158 году Литва сдѣлала нападеніе на купцовъ бременскихъ, принявши ихъ за датскихъ морскихъ разбойниковъ, кромѣ-того, въ 1205 году разграблено было посольство епископа Альберта къ полоцкому князю Владиміру.

Выгоды географическаго положенія Жмуди и сѣверной Литвы, нынѣ составляющихъ Ковенскую губернію, сосѣдство съ Пруссіею, Царствомъ Польскимъ и Курляндіею, представляли всѣ средства къ развитію въ этомъ краѣ торговли. Хроники и привилегіи польскихъ королей свидѣтельствуютъ о процвѣтавшей торговлѣ города Ковно.

Въ 1794 году, въ этомъ городѣ находилось 10 купцовъ, торговавшихъ хлѣбомъ и разными мѣстными произведеніями. Городъ имѣлъ свои суда, подъ названіемъ струговъ и байдаковъ, числомъ 21, которыя ежегодно по два раза ходили въ Пруссію и возвращались съ грузомъ. Купцовъ торговавшихъ лѣсомъ было 15; каждый изъ нихъ обращалъ капиталъ, по малой мѣрѣ, до 20-ти тысячъ червонцевъ; такъ-что весь капиталъ обращавшійся въ торговлѣ достигалъ до 500 тысячъ червонцевъ (1).

Впослѣдствіи, Кретингенъ сдѣлался также складочнымъ мѣстомъ для иностранныхъ товаровъ, между-тѣмъ какъ естественныя произведенія Литвы наполняли порты сосѣдственныхъ государствъ. Такъ, по свидѣтельству Опалинскаго, писателя XVII вѣка, въ одномъ году, въ Пилавѣ, продано 15.000 ластовъ разнаго рода хлѣба и до 23.000 бочекъ конопляпаго сѣмени (2).

Но внутренняя торговля, вслѣдствіе разныхъ стѣсненій, кажется, никогда не процвѣтала въ странѣ, занимаемой нынѣ Ковенскою губерніею.

2) ОБЩЕЕ ОБОЗРѢНІЕ ГЛАВНЫХЪ ТОРГОВЫХЪ ПУНКТОВЪ.

Самый значительный торговый пунктъ, въ Ковенской губерніи, есть г. *Ковно.* Онъ ведетъ торговлю съ Пруссіею, Царствомъ Польскимъ, обѣими столицами, съ Вильною, Ригою, Динабургомъ, Либавою и со всѣми уѣздными городами Ковенской губерніи.

Прочіе торговые пункты имѣютъ значеніе по своимъ ярмаркамъ, или пограничному положенію или, наконецъ, потому-что лежатъ на трактахъ, ведущихъ къ портовымъ городамъ.

По уѣздамъ находятся слѣдующіе торговые пункты:

Въ *Ковенскомъ уѣздѣ: Кейданы* на Невяжѣ, искони извѣстный своею торговлею; *Яново,* какъ пристань на Виліи, недалеко отъ впаденія въ нее сплавной р. Свенты; *Вилькы* и *Средники*—пристани на Нѣманѣ.

(1) Изъ актовъ ковен. бернард. монастыря.

(2) Ярошевичъ Т. I, гл. XII, Т. II, гл. IX.

Въ *Вилькомірскомъ уѣздѣ:* уѣздный городъ *Вилькоміръ* пріобрѣлъ торговое значеніе, находясь на шоссе въ сосѣдствѣ городовъ Ковно и Вильны, а также, отчасти, по ярмаркамъ. Мѣстечки *Шаты* и *Уцяны* извѣстны своими ярмарками.

Въ *Новоалександровскомъ уѣздѣ:* уѣздый городъ *Новоалександровскъ*, заштат. гор. *Видзы* и мѣст. *Комай* и *Ракишки* по своимъ ярмаркамъ и близкому положенію къ Динабургу.

Въ *Поневежскомъ уѣздѣ* гор. *Поневежъ* ведетъ довольно оживленную торговлю съ г. г. Ригою и Ковномъ. Мѣстечки: *Биржи, Посволь* и *Линково* извѣстны, въ уѣздѣ, ярмарками.

Въ *Шавельскомъ* уѣздѣ: городъ *Шавли* ведетъ дѣятельную торговлю съ Ригою, мѣстечки: *Яшишки, Лукишки, Шавкяны* и *Жагоры* замѣчательны ярмарками, въ-особенности первое изъ нихъ извѣстно въ губерніяхъ Ковенской и Курляндской.

Самое бо́льшее число торговыхъ пунктовъ находится въ *Тельшевскомъ* уѣздѣ. Замѣчательные по торговлѣ съ Пруссіею и пограничные пункты: уѣзд. гор. *Тельши*, который кромѣ-того ведетъ торгъ съ Ригою, мѣстечки: *Кретингенъ, Дорбяны, Грушлавки*, послѣднія двѣ также извѣстны ярмарками; *Горжды*, ключъ къ портовому прусскому городу *Мемелю*. Внутри уѣзда славятся ярмарками и внутреннею торговлею мѣстечки: *Кальварія, Сяды, Плунгяны* и отчасти *Ворне*.

Въ *Россіенскомъ* узѣздѣ: уѣдный городъ *Россіены* лишенъ ярмарочной торговли, но не уступаетъ прочимъ городамъ, въ коммерческомъ отношеніи, по торговлѣ съ Пруссіею и съ внутренними рынками губерніи. Изъ мѣстечекъ этого уѣзда замѣчательны: *Таураггенъ*, главный таможенный пунктъ, на шоссе, вблизи *Тильзита; Юрбургъ*, важная пристань на Нѣманѣ, и *Шидлово*, извѣстное, въ губерніи, своими ярмарками, на которыя спѣшатъ купцы, послѣ неудачной *Ивановской* ярмарки въ г. Ковно, поправлять свои обстоятельства.

3) ВНУТРЕННЯЯ ТОРГОВЛЯ.

Внутренняя торговля состоитъ изъ оптовой и розничной продажи на рынкахъ и базарахъ, въ лавкахъ и магазинахъ:

1) Земледѣльческихъ произведеній страны; 2) произведеній мануфактуръ, искусствъ и ремеслъ; за-исключеніемъ прямо вывозимыхъ за границу а со-включеніемъ заграничныхъ ввозимыхъ въ страну для внутренняго потребленія.

Необходимыя средства этой торговли суть:

1. Складочныя мѣста, ярмарки, биржи, банки, базары и всякаго рода рынки.

2. Судоходство по рѣкамъ и каналамъ; перевозка по большимъ, проселочнымъ и желѣзнымъ дорогамъ.

Въ прежнее время легко было опредѣлить родъ и цѣнность предметовъ внутренней торговли; потому-что на каждомъ шагу взималась съ нихъ пошлина; но теперь, когда обращеніе и продажа товаровъ свободна, нельзя съ точностью опредѣлить ихъ количество и цѣнность (1). Трудности, встрѣчаемыя въ этомъ случаѣ, непреодолимы.

а) Движеніе продуктовъ и товаровъ.

Товары привозятся въ Ковенскую губернію и вывозятся изъ нея въ другіе края: 1) сухимъ путемъ—по дорогамъ, связывающимъ эту губернію съ королевствомъ Прусскимъ и Царствомъ Польскимъ, внутренними губерніями Имперіи, обѣими столицами и портовыми городами; 2) судоходствомъ и сплавами по рѣкамъ Нѣману, Виліи, Невяжѣ и Свентѣ.

аа) О торговомъ сословіи.

Перевозкою товаровъ промышляетъ купечество первыхъ трехъ гильдій и ихъ конторы.

Торгующее сословіе Ковенской губерніи, подобно всей Имперіи, раздѣляется на три гильдіи. Купцамъ первой гильдіи предоставлено право торговли внутренней и заграничной, безъ ограниченій, и право банкирскихъ, вексельныхъ и страховыхъ операцій; купцамъ 2-й гильдіи — право внутренней торговли, безъ ограниченій, и право заграничной, съ ограниченіемъ оборотовъ ея суммою 90.000 руб. сер. въ годъ; купцамъ 3-й гильдіи только право внутренней, розничной, торговли, какъ туземными товарами вообще, такъ и пріобрѣтаемыми отъ купцовъ первыхъ двухъ гильдій иностранными. Для пріобрѣтенія права торговли, по означеннымъ тремъ гильдіямъ, требуется объявленіе капитала: по 1-й не менѣе 15.000 руб., по 2-й не менѣе 6.000 руб. и по 3-й 2.400 руб. сер. въ годъ (2).

Въ Ковенской губерніи, по 9-й ревизіи считалось 675 купцовъ гильдейскихъ.

			муж.
1-й гильдіи	13	Христіанъ	3
		Евреевъ	10
2-й »	38	Христіанъ	1
		Евреевъ	37

(1) Началь. основ., Стат. соч. Моро-де-Жоннеса, перев. М. Щепкина. 1859 г. Стр. 30—31.
(2) «Стат. Таб. Рос. Имп. за 1856 г.» Центр. Статист. Комит. стр. 277.

3-й гильдіи	624	Христіанъ	31
		Евревъ	593

Всего христіанъ 35, Евреевъ 640.

Число объявившихъ капиталъ было слѣдующее:

	Купцовъ.	Капиталовъ.
1-й гильдіи	5	75.000
2-й »	10	60.000
3-й »	145	348.000
3-й гильдіи иногородныхъ	17	40.000
Итого:	177	523.800

Слѣдовательно, только четвертая часть купечества объявила свои капиталы.

По свѣдѣніямъ Ковенскаго Статистическаго Комитета показано, въ 1857 году, купцовъ 746 муж. и 753 жен., но это оттого, что сюда включены и торгующіе мѣщане. Число такихъ торговцевъ ежегодно значительно возрастаетъ. Внутренняя торговля Ковенской губерніи основывается бо́льшею частію на взаимномъ довѣріи, на кредитѣ. Купецъ, рижскій, виленскій или ковенскій даетъ на кредитъ Еврею товаровъ; тотъ открываетъ лавку, вырученный капиталъ возвращаетъ кредитору, а довольствуется процентами или, въ свою очередь, дѣлится съ другими Евреями, тоже на кредитъ, нерѣдко за баснословные проценты,—средній 20%.

Торговля Ковенской губерніи захвачена Евреями. Они покупаютъ у помѣщиковъ, на ярмаркахъ, торгахъ и разъѣздами по имѣніямъ, весь избытокъ земледѣльческихъ произведеній, и отправляютъ его въ Ковно, Ригу, Либаву и Пруссію, откуда привозятъ товаръ, необходимый для губерніи, продавая его въ принадлежащихъ имъ лавкахъ въ городахъ и мѣстечкахъ.

Помѣщики уѣздовъ: Ковенскаго, Россіенскаго, Вилькомірскаго, Поневежскаго и нѣкоторые изъ Шавельскаго, продаютъ свой хлѣбъ чрезъ купеческія конторы. Разнаго рода хлѣбъ и ленъ закупается охотнѣе въ Ковенской губерніи, нежели привозимый изъ Подоліи и Волыни; потому-что послѣдній съ пересылкою обходится дороже.

Русскіе купцы, торгующіе въ Ковно, имѣютъ своихъ коммиссіонеровъ въ столицахъ для выгоднѣйшей покупки товаровъ. Евреи также имѣютъ агентовъ, въ С.-Петербургѣ, Москвѣ, Варшавѣ, Кенигсбергѣ, Тильзитѣ и Мемелѣ, — которые съ точностію слѣдятъ за движеніемъ торговли, сообщая о ея результатахъ посредствомъ телеграфовъ; они также быстро сообщаютъ о ходѣ разной монеты. Всякое извѣстіе мгновенно разносится по губерніи, видимо исчезаетъ звонкая монета, въ-особенности золото и серебро, и Евреи, при размѣнѣ, берутъ отъ 6 до 10 коп. сер. съ рубля.

Значительную внутреннюю торговлю въ Ковенской губерніи ведетъ купецъ Аржановъ мѣхами, ситцами, бакалейными товарами, дѣлая годовой оборотъ до 250 тысячъ руб. сереб. Онъ имѣетъ лавки въ г. г. Ковно, Тельши, Шавли и Россіены. Три раза, втеченіи года, онъ ѣздитъ въ Москву за товарами, которые самъ и закупаетъ оптомъ; для оптовой покупки мѣховъ (преимущественно дубленыхъ тулуповъ) отправляется на Нижегородскую ярмарку. Товары изъ Москвы направляются чрезъ Петербургъ, а зимою на Смоленскъ, Динабургъ, въ г. г. Ковно, Шавли, Россіены, Тельши. За доставку берутъ отъ 1 р. 20 коп. до 1 р. 50 коп. сереб. съ пуда клади. Въ закупкѣ товаровъ оптомъ предпочитаютъ Москву.

бб) Роды обращающихся товаровъ.

Товары обращающіеся въ ковенской внутренней торговлѣ раздѣляются на:

1. *Туземныя произведенія и издѣлія;* къ нимъ относятся: хлѣбъ въ зернѣ и мукѣ (1), ленъ и льняное сѣмя, пенька, хлѣбное вино и пиво, картофель, овощи, фрукты, табакъ, сигары (ковенской фабрики Ритлера), полотна: «*дробе*», средней толстоты для рубахъ, грубое съ небольшими клѣтками для «*кумàла*», лѣтняго кафтана, и смѣшанной ткани изъ шерсти и льняной пряжи, иногда подкрашенное зеленымъ или синимъ цвѣтомъ, тоже для кумàла; «*мíласъ*», домашняго издѣлія крестьянское сукно; сальныя свѣчи, между которыми въ значительномъ количествѣ сбываются шабашовыя еврейскія свѣчи; масло коровье, конопляное, маковое и подсолнечниковое, сыръ, въ особенности жмудскій, засушенный въ формахъ, кожи, мѣха, шерсть, рыба, составляющая предметъ особой торговли въ Новоалександровскомъ уѣздѣ, кирпичъ, посуда глиняная и деревянная, лѣсъ, гонтъ (2), который употребляется для крышъ, известь, сѣно и овесъ, съ выгодою сбываемые квартирующей кавалеріи, скотъ, домашнія птицы и разнаго рода дичь, повозки, сани и мѣстныя земледѣльческія орудія, смола, деготь и проч.

2. *Русскіе товары, привозимые изъ другихъ мѣстъ, или края лежащихъ:*

а) Изъ столицъ: красные товары, чай, сигары и разнаго рода табакъ, бакалейные товары, мѣха, выдѣланныя кожи, металлическія издѣлія, писчая бумага, хлопчатая бумага, книги, стеариновыя и восковыя свѣчи и проч.

б) Изъ Риги, Либавы, Митавы и Динабурга: красные товары, сигары, табакъ, сахаръ, чай, кофе, сельди, краски, фарфоръ, соль, мыло, перецъ,

---

(1) Хлѣбъ наиболѣе требуется въ Норвегію, гдѣ онъ мало родится, а оттуда на прусскихъ батахъ привозятъ сельди.

(2) Въ Ковенскомъ и Вилькомірскомъ уѣздахъ Русскіе занимаются приготовленіемъ гонта, изъ коротkихъ тонкихъ еловыхъ досокъ, для крышъ. Гонтъ сушится подъ прессомъ изъ камней и продается копа (60 штукъ) за 15 к. с.

стекла, металлическія издѣлія, цвѣты, разнаго рода мука и крупа, желѣзо, рыбачьи лодки, свѣчи стеариновыя и сальныя, вина и портеръ, и проч.

в) Изъ Нижняго-Новгорода—мѣха, въ большомъ количествѣ дубленые тулупы.

г) Изъ Курляндской губерніи—хлѣбное вино и пиво.

д) Изъ Виленской—писчая бумага, желѣзо, мыло, лѣсъ.

е) Изъ Гродненской—хлѣбъ, лѣсъ и мѣлъ.

ж) Изъ Царства Польскаго—книги, сарахъ, желѣзо, хлѣбъ въ зернѣ, скотъ.

з) Изъ южныхъ губерній: хлѣбъ, лѣсъ, ленъ, пенька, соль, смола, деготь, лошади, рогатый скотъ и овцы.

3. *Заграничные товары*, во внутренней торговлѣ обращаются, преимущественно: колоніальные товары, вина разныхъ сортовъ, чай, кофе, сахаръ, сельди голландскія, табакъ въ листахъ и сигарахъ, фаянсовая посуда, черепица, издѣлія чугунныя, желѣзныя, стальныя, латунныя, галантерейныя вещи, хлопчатая бумага, соль, для приготовленія мыла, мельничные и точильные камни, соль, гуммипластикъ въ дѣлѣ, перчатки, шелковыя и шерстяныя издѣлія, мягкая рухлядь, часы карманные, стѣнные, шелкъ, шерсть пряденая, бумажныя и льняныя издѣлія и проч.

Одинъ изъ главныхъ предметовъ внутренней торговли Ковенской губерніи составляетъ вино.

Сверхъ выдѣлываемаго въ значительномъ количествѣ вина, сюда привезено изъ привилегированныхъ губерній (1):

Въ 1851 году	18.136	ведеръ.
» 1852 »	32.071	»
» 1853 »	25.613	»
» 1854 »	28.568	»
» 1855 »	46.590	»
» 1856 »	44.107	»
» 1857 »	75.841½	»

Изъ остзейскихъ губерній:

Въ 1854 году	97.763	ведра.
» 1855 »	142.718	»
» 1856 »	230.077½	»
» 1857 »	привоза не было.	
» 1858 »	107.366	ведеръ.

(1) По свѣд. Ков. Казен. Палаты. 5 февр. 1858 г. и 12 февр. 1859 г.

Въ Ковенской губерніи, втеченіи семи лѣтъ продано вина:

	Число ведеръ.	Выручено за это вино акциза.
Въ 1851 году	819.934½	615.825 руб. 67½ коп.
» 1852 »	741.930	556.975 » 30 »
» 1853 »	712.357½	542.872 » 53¾
» 1854 »	861.108	650.563 » 62½
» 1855 »	968.170	734.363 » 41¼
» 1856 »	941.474	719.899 » 54½
» 1857 »	844.476	634.046 » 56
» 1858 »	825.992	710.852 » 61

Откупная сумма акцизнаго сбора, по заключеннымъ съ откупщиками контрактамъ съ 1-го января 1851-го года по 1-е января 1855-го положена была въ годъ по 181.150 руб. съ 1-го января 1855-го по 1-е января 1857 года, въ годъ, 376.000 руб. По чарочнымъ откупамъ въ городахъ, въ годъ, по 150.000 руб. и съ 1-го января 1857-го по 1-е января 1858 года, по акцизному сбору 532.800 руб., по чарочнымъ откупамъ 107.500 руб.

Доходъ патентнаго сбора, за право продажи вина, былъ слѣдующій:

Въ 1851 году	82.396 руб.
» 1852 »	72.629 »
» 1853 »	66.684 »
» 1854 »	63.044 »
» 1855 »	62.948 »
» 1856 »	63.583 »
» 1857 »	62.565 »

Указомъ Правительствующаго Сената, 14 октября 1858 года, чарочные откупы Ковенской губерніи уничтожены съ 1859 года, и введенъ одинъ акцизный сборъ, съ возвышеніемъ акциза за вино, вмѣсто 75 к. по 1 р. 15 к. и за спиртъ, вмѣсто 1 р. 20 к., по 1 р. 90 к., съ ведра; пиво и медъ не подлежатъ акцизу; на право варенія ихъ выдаются свидѣтельства изъ Казенной Палаты.

вв) Движеніе товаровъ судоходствомъ и сплавами.

Суда и плоты, прибывающіе на ковенскія пристани изъ Пруссіи и южныхъ губерній Имперіи, оставляютъ лишь малую часть привозныхъ товаровъ, для мѣстнаго потребленія этой губерніи; главная же масса товаровъ прусскихъ вывозится за предѣлы этого края, а русскіе продукты отправляются въ Пруссію.

Въ дѣлахъ вѣдомства путей сообщенія, по годамъ, результаты судоходной торговли записываются въ совокупности; а потому ихъ разсмотримъ въ статьѣ «о внѣшней торговлѣ».

б) Способы сбыта и заготовленія товаровъ торгующими.

Товары сбываются и заготовляются торгующими на ярмаркахъ, торгахъ и въ торговыхъ помѣщеніяхъ: магазинахъ, лавкахъ, подвалахъ, складахъ на пристаняхъ и т. п.

аа) Общее исчисленіе мѣстныхъ ярмарокъ и торговъ.

По свѣдѣніямъ начальника Ковенской губерніи, въ этомъ краѣ ежегодно бываетъ 57 ярмарокъ, на которыхъ цѣнность привозныхъ, въ 1858 году, товаровъ простиралась до 342.291 руб. сереб. Изъ этого числа продано на сумму 102.762 руб. сер., т. е. 11.335 рублями менѣе одной трети цѣны всѣхъ привезенныхъ товаровъ.

По уѣздамъ, число ярмарокъ распредѣляется такимъ-образомъ:

	Число ярмарокъ.
Въ Ковенскомъ уѣздѣ	1
» Вилькомірскомъ »	6
» Новоалександровскомъ	8
» Поневѣжскомъ	6
» Шавельскомъ	15
» Тельшевскомъ	20
» Россіенскомъ	1

бб) Описаніе торговыхъ оборотовъ на значительныхъ ярмаркахъ и торгахъ.

Торговые обороты на ярмаркахъ, по свѣдѣніямъ начальника Ковенской губерніи, за 1858 годъ, были слѣдующіе:

№	Названіе ярмарокъ.	Мѣсто и время ярмарокъ.	Цѣнность привозныхъ товаровъ. Р у б	На какую сумму продано. л и.
		Въ г. Ковно:		
1	Ивановская	Съ 24 іюня втеченіи двухъ недѣль.	35.230	15.760
		Въ г. Вилькомірѣ:		
2	Петропавловская	29 іюня	7.645	4.180

		Въ г. Новоалександровскѣ:		
3	Крещенская	Съ 15 по 22 января	24.010	1.708
4	Успенская	Съ 3 по 15 августа	77.515	18.605
		Въ г. Шавляхъ:		
5	Покровская	12 октября	6.573	2.715
		Вилькомірскаго уѣзда.		
		Въ м. Шатахъ.		
6	Троицкая	Съ 16 по 21 мая	11.260	4.971
		Въ м. Уцянахъ.		
7	Срѣтенская	2 февраля	670	415
8	Вознесенская	1 мая	435	218
9	Троицкая	18 мая	1.500	800
10	Покровская	2 октября	1.000	560
		Новоалександровскаго уѣзда.		
		Въ зашт. гор. Видзы:		
11	Крещенская	8 января	9.750	3.196
12	Средопостная	5 апрѣля	8.290	3.290
13	Шкаплерная	16 іюля	6.570	2.350
		Въ м. Комай:		
14	Казиміровская	4-го марта	2.450	1.100
15	Ивановская	24 іюля	2.300	1.050
16	Покровская	10 октября	1.550	650
		Поневежскаго уѣзда.		
		Въ м. Биржи.		
17	Юрьевская	23 апрѣля	500	200
		Въ м. Посволь.		
18	Ивановская	24 іюля	1.200	1.000
		Въ м. Линковѣ.		
19	Шкаплерная	Съ 16 по 24 іюля	9.000	5.200
		Въ м. Биржи.		
20	Анненская	26 іюля	300	100
21	Михайловская	29 сентября	800	350
		Въ м. Подбиржи.		
22	Михайловская	29 сентября	140	80

		Шавельскаго уѣзда.		
		Въ м. Лукники.		
23	Юрьевская	23 апрѣля	4.500	2.000
24	Вознесенская	1 мая	2.000	900
25	Въ день праздника Тѣла Христова	22 мая	1.500	1.000
26	Матѳеевская	21 сентября	700	500
		Въ м. Куршаны:		
27	Ивановская	24 іюня	350	211
		Въ м. Шавкяны.		
28	Въ день Св. Іосифа	19 марта	1.200	800
29	Въ день Св. Станислава	8 мая	500	200
30	Троицкая	18 мая	800	400
31	Рожанцовая	26 октября	300	200
		Въ м. Янишки.		
32	Срѣтенская	2 февраля	12.000	3.000
33	Великопостная	Въ среду, на четвертой недѣлѣ великаго поста	10.000	2.000
34	Въ день праздника Тѣла Христова	22 мая	3.000	650
35	Въ день ангеловъ хранителей	2 октября	5.000	800
		Въ м. Жагоры.		
36	Петропавловская	29 іюня	4.000	900
		Тельшевскаго уѣзда:		
		Въ м. Сяды.		
37	Богоявленская	6 января	10.000	4.000
		Въ м. Кальваріи.		
38	Кальварійская	Съ 8 по 12 іюля	20.000	7.000
		Въ м. Плунгяны.		
39	*Муги* (по-жмудски называемое первое воскресенье великаго поста)	9 февраля	2.080	520
		Въ м. Саланты:		
40	Богоявленская	6 января	320	75

41	Въ день Св. Маріи Магдалины	22 іюля	580	110
42	Въ день ангеловъ хранителей	2 октября	190	50
		Въ м. Кретингенѣ:		
43	Богоявленская	6 января	370	100
		Въ м. Дорбянахъ.		
44	Въ Новый годъ	1 января	660	170
45	Петропавловская	29 іюня	470	80
46	Михайловская	29 сентября	490	120
47	Семеновская	28 октября	680	150
48	Мартыновская	11 ноября	630	120
		Въ м. Грушлавкахъ.		
49	Январьская	2 января	850	180
50	Станиславская	8 мая	690	140
51	Матѳеевская	21 сентября	810	150
52	Октябрьская	29 октября	830	170
53	Ноябрьская	12 ноября	910	190
		Въ м. Ворнѣ.		
54	Петропавловская	29 іюня	3.151	1.641
55	Въ день Рождества Пресвятой Богородицы	8 сентября	3.411	2.531
		Въ м. Лавковѣ:		
56	Шкаплерная	16 іюля	1.481	675
		Россіенскаго уѣзда:		
		Въ м. Шидловѣ:		
57	Въ день Рождества Пресвятой Богородицы	Съ 8-го по 15 сентября	39.150	2.531
		Итого	342.291	102.762

Примѣчаніе. На Троицкую ярмарку, въ Шавляхъ, съѣзда въ 1858 году не было; цѣнность товаровъ и сумма проданнаго выставлены по 1857 году.

вв) Общее исчисленіе магазиновъ, лавокъ и складовъ.

По свѣдѣніямъ, собраннымъ губернскимъ Статистическимъ Комитетомъ за 1857 годъ, въ Ковенской губерніи находилось:

Магазиновъ и лавокъ.	Каменныхъ.	Деревянныхъ.
Казенныхъ	24	»
Церковныхъ и монастырскихъ	45	»
Общественныхъ	2	»
Частныхъ	474	1552
Магазиновъ для склада товаровъ:		
Казенныхъ	2	»
Общественныхъ	38	1067
Частныхъ	32	238

Въ томъ числѣ:	Въ городахъ.		Въ уѣздахъ.	
Магазиновъ и лавокъ.	Камен.	Дерев.	Камен.	Дерев.
Казенныхъ	»	»	24	»
Церковныхъ и монастырскихъ	40	»	5	»
Общественныхъ	»	»	2	»
Частныхъ	425	1113	49	439
Магазиновъ для склада товаровъ:				
Казенныхъ	2	»	»	»
Общественныхъ	1	1	37	1066
Частныхъ	17	3	15	235

Итакъ, бо́льшая часть лавокъ и магазиновъ принадлежитъ частнымъ людямъ, а торговые склады преимущественно общественные, и только менѣе третьей части составляютъ частную собственность.

По городамъ и уѣздамъ эти помѣщенія распредѣляются слѣдующимъ образомъ:

	Магазиновъ для склада товаровъ.						Лавокъ.							
	Казен.		Обществ.		Частн.		Казен.		Обществ.		Церкв. и мон.		Частныхъ.	
	Кам.	Дер.	Кам.	Дер.	Кам.	Дер.	Кам.	Дер.	Кам.	Дер.	Кам.	Дер.	Кам.	Дер.
Г. Ковно	—	—	—	—	17	2	—	—	—	—	40	—	237	523
Ковенскій уѣздъ	—	—	7	147	1	8	—	—	2	—	5	—	14	28
Г. Вилькоміръ	—	—	—	—	—	—	—	—	—	—	—	—	123	112
Вилькомірскій уѣздъ	—	—	—	272	—	1	—	—	—	—	—	—	2	8
Г. Новоалександровскъ	—	—	—	—	—	—	—	—	—	—	—	—	31	30
Новоалексан. уѣздъ	—	—	—	167	—	1	—	—	—	—	—	—	13	34
Г. Поневѣжъ	—	—	1	—	—	1	—	—	—	—	—	—	—	112
Поневѣжскій уѣздъ	—	—	4	209	—	—	—	—	—	—	—	—	2	36
Г. Шавли	—	—	—	1	—	—	—	—	—	—	—	—	—	162
Шавельскій уѣздъ	—	—	21	226	3	2	—	—	—	—	—	—	10	151

Г. Тельши	—	—	—	—	—	—	—	—	—	—	—	—	2	53
Тельшевскій уѣздъ	—	—	5	21	11	89	24	—	—	—	—	—	3	70
Г. Россіены	—	—	—	—	—	—	—	—	—	—	—	—	27	121
Россіенскій уѣздъ	2	—	—	24	—	134	—	—	—	—	—	—	10	112

Примѣчаніе. Въ числѣ лавокъ показаны и находящіяся въ жилыхъ домахъ.

Это непомѣрное количество лавокъ занято, съ весьма малымъ исключеніемъ одними Евреями; въ нихъ торгуетъ не одно купеческое сословіе, но и мѣщане-Евреи, страстно преданные мелочной торговлѣ.

Развозка и разноска товаровъ внутри края производится Евреями, за исключеніемъ нѣсколькихъ троичныхъ повозокъ, принадлежащихъ купцу Аржанову, которыя развозятъ, преимущественно, мѣха, по прусской границѣ и отчасти внутри губерніи.

в) О мѣстныхъ коммерческихъ конторахъ.

Купеческія конторы, существующія въ г. Ковно, дѣлаютъ слѣдующіе обороты (1), среднимъ числомъ въ годъ.

					Руб. сер.
Россіенскаго	1-й	гильдіи	купца	Якова Адельсона	500.000
Россіенскаго	1-й	»	»	Фейнберга	400.000
Рижскаго	1-й	»	»	Якобса и Ком.	100.000
Ковенскаго	1-й	»	»	Іоселя Меровича	200.000
Ковенскаго	1-й	»	»	Вейнштейна	200.000
Ковенскаго	2-й	»	»	Готкевича	90.000
Митавскаго	3-й	»	»	Мартини	15.000
				Итого	1.505.000

Важнѣйшая изъ этихъ конторъ принадлежитъ россіенскому 1-й гильдіи купцу Якову Адельсону.

Контора эта имѣетъ сношенія (2): съ Пруссіею, Саксоніею, Англіею и Франціею, а преимущественно съ городами: Мемелемъ, Кенигсбергомъ, Берлиномъ, Лейпцигомъ, Лондономъ и Парижемъ; сверхъ того, по вексельнымъ дѣламъ, она ведетъ постоянную корреспонденцію съ городами: Гамбургомъ, Франкфуртомъ-на-Майнѣ, Вѣною и Познанью; а въ Имперіи—съ Петербургомъ, Москвою, Ригою и Варшавою.

Впродолженіи 1857 года, посредствомъ этой конторы различные товары отправлены были за границу на сумму около 1.400.000 руб. сер., привезены въ Имперію на сумму около 600.000 руб. сер.

---

(1) По свѣд. Ков. Град. Думы.
(2) По свѣд. купца 1-й гильд. Якоба Адельсона (Jacob Adelson).

Русскія произведенія отправлены водою, чрезъ Мемель и Кенигсбергъ, въ Германію, Англію и Францію; изъ иностранныхъ товаровъ, привезенныхъ чрезъ тѣ же портовые города, вина разныхъ сортовъ доставлены, бо́льшею частію, изъ Франціи, а разные колоніальные товары изъ Гамбурга и Англіи.

По свѣдѣніямъ купца Адельсона, въ его контору было привезено, втеченіи 1857 года:

Сельдей 4920 бочекъ. Голландскихъ сельдей 494 бочки. Соли 39.559 мѣшковъ. Сахару 157 бочекъ. Хлопчатой бумаги 483 кипъ. Колоніальныхъ товаровъ 1353 тюка. Овощей 72 тюка. Красильнаго дерева 2197 штукъ. Разнаго рода желѣзныхъ товаровъ 1.407 тюковъ. Свинцу 427 корветъ. Фаянсовой посуды 37 ящиковъ. Чугунныхъ горшковъ 812 штукъ. Мельничныхъ камней 8 штукъ. Простыхъ точильныхъ камней 449 штукъ. Каменнаго угля 603 бочки. Черепицы 40.000 штукъ. Мебели 17 тюковъ. Трости для креселъ 16 пуковъ. Сѣрной кислоты 105 корзинъ. Соды, для выдѣлки мыла, 39 бочекъ. Винъ разныхъ сортовъ 422 посуды (?). Разныхъ мануфактурныхъ товаровъ 884 тюка. Смолы 262 бочки.

Родъ и количество вывезенныхъ, въ томъ же году, за границу, товаровъ были слѣдующіе:

Ржи 8.883 бочки. Пшеницы 12.784 бочк. Овса 381 бочка, Ячменя 1.300 Льнянаго сѣмени 15.090 бочекъ. Гороху 1.952 четверти. Коноплянаго сѣмени 3.064 пуда. Льна 111.218 пудовъ. Льна 2-й руки, называемаго «сланецъ» 750 пудовъ. Пакли 25.627 пудовъ. Льняной пакли 3.290 пудовъ. Пеньки 13.066 пудовъ. Пеньковой пакли 6.240 пудовъ. Щетины 23 бочки. Разныхъ мѣховъ и другихъ товаровъ 402 тюка. Дерева сосноваго, еловаго, дубоваго, 345 плотовъ. Дубовой клепки, на 1.419 бочекъ. Брусьевъ, для подкладки подъ желѣзную дорогу, 280 штукъ. Рогожъ 4.650 десятковъ. Сала 205 бочекъ.

Дѣйствія прочихъ конторъ подобны вышеописанной.

Въ распоряженіи конторы Готкевича состоятъ два судна: парусное — для провоза тяжести на 50 ластовъ и пароходное. — Первое называется *Іоганесъ*, послѣднее—*Фришъ*.

---

4) ВНѢШНЯЯ (ИНОСТРАННАЯ) ТОРГОВЛЯ.

Въ Ковенской губерніи находятся: Юрбургскій Таможенный Округъ, штабъ котораго помѣщается въ м. Таурогенѣ, и Виленская бригада Пограничной Стражи.

На границѣ съ королевствомъ Пруссіею установлены пять таможень и четыре переходныхъ пункта (1). Таможни:

Въ Россіенскомъ уѣздѣ:

Юрбургская 1-го класса, въ м. Юрбургѣ.

Таурогенская 1-го класса, въ м. Таурогенѣ, въ 42-хъ верстахъ отъ Юрбурга.

Новомѣстская 3-го класса, въ м. Новомъ-Мѣстѣ, въ 42-хъ верстахъ отъ Таурогена и 84-хъ отъ Юрбурга.

Въ Тельшевскомъ уѣздѣ:

Горождовская 3-го класса, въ Горождахъ, въ 46-ти верстахъ отъ Новомѣстской и 130-ти отъ Юрбургской.

Кретингенская 3-го класса, въ м. Кретингенѣ, въ 21-ти верстѣ отъ Горождовской и 151-й отъ Юрбургской.

Переходные пункты:

Постъ *Сартеники*, въ разстояніи отъ Таурогенской таможни 21 и отъ Юрбургской 63 версты.

Постъ *Дегуце*, въ 35-ти верстахъ отъ Таурогенской и 77 отъ Юрбургской

Постъ *Вовѣры*, отъ Новомѣстской $11^1/_4$, и отъ Юрбургской $94^1/_4$ версты.

Постъ *Ойсяны*, отъ Новомѣстской 30 верстъ и отъ Юрбургской 113..

а) **Внѣшняя торговля моремъ, по рѣкамъ и сухимъ путемъ.**

Внѣшняя торговля съ Ковенскою губерніею производится: 1) на Балтійскомъ морѣ и его заливахъ Рижскомъ и Куришъ-гафѣ; 2) по судоходнымъ рѣкамъ: Нѣману, Виліи, Невяжѣ, Западной-Двинѣ, и сплавнымъ: Дубиссѣ, Юрѣ, Миніи, Мушѣ и Нѣменеку, и 3) сухимъ путемъ: съ Ригою, Либавою и прусскими портовыми городами Мемелемъ, Тильзитомъ, Кенигсбергомъ.

аа) Главные торговые пункты и пути.

Главные торговые пункты для этой торговли внутри Ковенской губерніи: губернскій городъ Ковно, какъ средоточіе торговли внутренней, внѣшней и транзитной, Стабовница, пристань на р. Невяжѣ, м.м.: Юрбургъ, Таурогенъ, Новомѣсто, Горжды, Кретингенъ, г.г. Тельши и Россіены.

Торговые пути — водяные: Нѣманъ, Вилія, Невяжа; дороги: ковенско-прусская желѣзная, шоссе ковенско-динабургское и рижско-таурогенское, большія дороги: изъ г. Ковно на Юрбургъ и Таурогенъ, изъ г. Шавель чрезъ Тельши, Шкуды въ Либаву, изъ г. Тельши въ порт. гор. Мемель; изъ Поневежа чрезъ Кейданы въ Ковно.

---

(1) По свѣд. Нач. Юрбург. Тамож. Округа.

бб) Родъ и цѣнность товаровъ привозимыхъ и вывозимыхъ чрезъ таможни.

Товары, привозимые изъ-за границы въ Россію, чрезъ таможни Юрбургскаго Таможеннаго Округа, суть слѣдующіе (1):

Сахаръ сырецъ и рафинированный, кофе, перецъ въ зернахъ, масло деревянное, ромъ, вино, портеръ, сельди соленыя, соль поваренная, табакъ въ листахъ и въ сигарахъ, миндаль, рисъ, изюмъ, черносливъ и финики; бумага хлопчатая-сырецъ и пряденная, индиго, кошениль, шелкъ пряденный, шерсть пряденная; вода, помада и порошки благовонные, писчая бумага, бумажныя издѣлія, галантерейныя вещи, гумми-эластикъ въ дѣлѣ, перчатки лайковыя, льняныя издѣлія, бронзовыя издѣлія позолоченныя; иглы швейныя, издѣлія желѣзныя, латунныя и мѣдныя; бѣлье и платье шитыя; цвѣты искусственные, часы карманные и стѣнные, шелковыя и шерстяныя матеріи, мягкая рухлядь.

Вывозимые за границу изъ Россіи:

Хлѣбъ разнаго рода, ленъ, пенька, пакля льняная и пеньковая, сѣмя льняное и конопляное; кожи сырыя невыдѣланныя, сало, шерсть овечья и скотская, щетина, тряпье, поташъ, бревна и брусья сосновые и еловые, клепка дубовая.

(1) По свѣд. нач. юрбург. тамож. окр.

ВѢДОМОСТЬ

по таможнямъ Юрбургскаго таможеннаго округа: о цѣнѣ привезенныхъ изъ-за границы и отправленныхъ туда втеченіи 1858 года товаровъ и взысканной пошлины; а также о количествѣ привезенной изъ-за границы и вывезенной туда, втеченіи того же года, монеты и о цѣнѣ конфискованныхъ контрабандныхъ товаровъ.

По таможнямъ:	Втеченіи 1858 года.													
	Привезено изъ-за границы товаровъ.				Вывезено за границу товаровъ.				Привезено изъ-за границы монеты.		Вывезено за границу монеты.		Количество по оцѣнкѣ конфискованныхъ товаровъ.	
	Цѣна.		Пошлина.		Цѣна.		Пошлина.							
	Рубли.	Коп.	Рубли.	Коп.	Рубли.	Коп.	Рубли.	Коп.	Рубли.	Коп.	Рубли.	Коп.	Рубли.	Коп.
Юрбургской.....	998.429	55	552.927	26	1.610.321	5	75.444	6	3.694	20	42.564	80	4.110	62
Таурогенской	3.822.103	65	961.895	67	42.770	—	1.120	8	1.098.725	—	41.904	65	6.892	44
Новомѣстской.....	9.437	71	2.680	38	2.853	50	173	90½	1.000	—	279	50	5.692	36
Горждовской.....	30.764	—	26.305	11	70.994	—	7.101	52	60.000	—	1.472	45	6.974	11
Кретингенской.....	16.006	10	1.721	35½	38.079	—	2.492	24	44.300	—	3.573	45	2.624	13

По свѣдѣніямъ, доставленнымъ начальникомъ Юрбургскаго Таможеннаго Округа, г. Деномъ,—показана слѣдующая цѣнность товаровъ привезенныхъ и вывезенныхъ чрезъ таможни: Юрбургскую, Таурогенскую, Новомѣстскую, Горждовскую и Кретингенскую.

1) *Цѣнность привоза:*

Годы.	Таможни. Юрбургская. Руб.	К.	Таурогенская. Руб.	К.	Новомѣстская. Руб.	К.	Горждовская. Руб.	К.	Кретингенская. Руб.	К.	Итого: Руб.	К.
1846	869.888	55	1.878.945	50	7.072	—	19.097	—	4.530	40	2.779.533	45
1847	782.547	20	3.146.061	50	14.799	50	22.965	—	4.778	70	3.971.151	90
1848	496.134	80	2.178.756	15	4.092	40	22.255	37	3.666	—	2.704.904	72
1849	792.812	75	2.829.230	40	5.783	10	9.446	5	3.763	—	3.641.035	30
1850	824.109	80	2.198.566	60	7.664	10	23.227	90	6.186	40	3.059.754	80
1851	1.058.814	80	2.783.658	76	5.125	50	33.355	86	10.063	75	3.891.018	67
1852	622.473	51	2.617.310	57	7.440	50	27.027	62	8.621	85	3.282.874	5
1853	2.180.138	53½	3.425.326	22	4.191	50	28.566	48	10.428	80	5.648.651	53½
1854	3.396.412	37	5.087.816	11	3.899	25	54.093	66	12.618	89	8.554.840	28
1855	5.430.446	65	8.432.160	48	12.659	50	132.379	91	88.467	50	14.096.134	4
1856	813.335	20	6.670.900	25	6.624	10	33.294	20	31.852	25	7.556.006	—
1857	688.463	76	5.351.253	5	4.772	33	24.936	—	20.737	40	6.090.162	54
Итого:	17.955.597	92½	46.599.985	59	84.123	78	430.645	5	205.714	94	65.276.067	28½

2) *Цѣнность вывоза:*

1846	1.540.049	80	107.798	—	6.326	—	82.961	—	152.154	60	1.889.289	40
1847	2.267.715	75	130.404	—	15.477	50	81.618	—	36.436	—	2.531.451	25
1848	1.166.655	46	114.316	—	4.427	—	112.166	25	155.937	—	1.553.501	71
1849	1.766.906	85	253.185	—	5.506	—	69.843	—	99.386	—	2.194.826	85
1850	1.513.415	23	328.764	—	4.493	—	90.814	—	113.146	—	2.050.822	23
1851	1.636.786	38	321.688	—	7.552	—	67.069	10	37.360	—	2.070.455	48
1852	1.396.691	73	307.031	—	10.064	—	105.461	30	48.616	85	1.867.864	88
1853	1.336.287	70	180.740	—	7.715	50	74.122	94	32.643	55	1.631.509	69
1854	2.800.935	50	2.271.821	—	27.893	50	312.045	50	135.909	20	5.548.604	70
1855	4.251.290	60	1.468.847	—	26.154	30	707.864	85	250.543	—	6.704.709	75
1856	3.039.538	50	194.351	—	8.867	—	134.959	75	54.893	70	3.432.609	95
1857	1.754.830	—	112.812	—	5.285	70	72.515	—	43.689	—	1.989.131	70
Итого:	24.471.103	50	5.791.757	—	129.761	50	1.911.440	69	1.160.714	90	33.464.777	59

Общая цѣнность товаровъ, привезенныхъ втеченіи 12 лѣтъ, простиралась на сумму 65.276.067 руб. 28½ коп.; среднимъ числомъ на каждый годъ приходилось 5.439.672 руб. 27 коп. сереб. Почти три четверти общей суммы составляла цѣнность товаровъ, привезенныхъ чрезъ Таурогенскую таможню.

По значительности привозныхъ товаровъ, таможни располагаются въ такомъ порядкѣ;

Таможни.	Цѣнность привезенныхъ товаровъ втеченіи 12 лѣтъ.
Таурогтенская. . . .	46.599.985 руб. 59 коп.
Юрбургская	17.955.597 » 92½ »
Горждовская	430.645 » 5 »
Крётингенская . . .	205.714 » 94 »
Новомѣстская. . . .	84.123 » 78 »
Итого	65.276.067 руб. 28½ коп.

Общая цѣнность товаровъ, вывезенныхъ за границу, чрезъ всѣ таможни, втеченіи 12 лѣтъ, равнялась 33.464.777 руб. 59 коп., такъ-что среднимъ числомъ въ одинъ годъ приходилось по 2.788.731 руб. 46 коп.

По количеству вывозимыхъ товаровъ, таможни слѣдуютъ въ такомъ порядкѣ:

	Цѣнность товаровъ, вывезенныхъ втеченіи 12 лѣтъ.
Юрбургская	24.471.103 руб. 50 коп.
Таурогтенская . . .	5.791.757 » — »
Горждовская. . . .	1.911.440 » 69 »
Кретингенская . . .	1.160.714 » 90 »
Новомѣстская	129.761 » 50 »
Итого	33.464.777 руб. 59 коп.

Итакъ, главный вывозъ товаровъ за границу имѣетъ направленіе чрезъ Юрбургскую таможню, лежащую на Нѣманѣ; потому-что бо́льшая часть этихъ товаровъ и продуктовъ слѣдуетъ водными путями.

Взглядъ на вышеприведенныя цифры показываетъ, что внѣшняя торговля особенно возрастала въ военное время съ 1853 — 1856 годъ, когда всѣ порты на Балтійскомъ морѣ были закрыты, и преимущественно это замѣчаніе относится къ привозу иностранныхъ товаровъ.

Слѣдующее количество золотой и серебряной монеты было привезено изъ-за границы, втеченіи 12 лѣтъ (съ 1846—1857 годъ включительно):

Таможни.

Годы.	Юрбургская.		Таурогтенская.		Новомѣстская.		Горждовская.		Кретингенская.		Итого:	
	Руб.	К.	Руб.	К.	Руб.	К.	Руб.	К.	Руб.	К.	Руб.	К.
1846	396.213	34	440.620	—	455	—	140.810	—	7.005	—	985.103	65
1847	740.622	21	3.763.227	—	1.266	—	105.579	90	29.105	50	4.639.800	61
1848	512.983	56 (1)	24.173	—	—	—	125.275	—	87.991	—	750.422	56
1849	734.753	34	184.019	—	420	—	133.710	60	83.639	—	1.136.541	94
1850	976.820	51	243.339	—	3.000	—	214.983	—	110.283	25	1.548.425	76
1851	878.958	29	223.173	14	1.300	—	143.800	—	52.310	—	1.299.541	43

(1) Въ томъ числѣ кредитныхъ билетовъ привезено изъ Царства Польскаго на 127.350 р. с.

ВѢДОМОСТЬ

Прилож. къ стр. 491.

о цѣнѣ привозныхъ и отвозныхъ товаровъ, чрезъ Юрбургскую таможню; о количествѣ взысканной съ нихъ пошлины, о привозѣ и вывозѣ монеты и цѣнѣ конфискованныхъ товаровъ, тайно провезенныхъ изъ-за границы.

Съ 1846 по 1857 годъ включительно.

По Юрбургской таможнѣ.	Въ 1846 году.		Въ 1847.		Въ 1848.		Въ 1849.		Въ 1850.		Въ 1851.		Въ 1852.		Въ 1853.		Въ 1854.		Въ 1855.		Въ 1856.		Въ 1857.	
	Рубли.	Коп.	Рубли.	Коп.	Рубли.	Коп.	Рубли.	Коп.	Рубли.	Коп.	Рубли.	Коп.	Рубли.	Коп.	Рубли.	Коп.	Рубли.	Коп.	Рубли	Коп.	Рубли.	Коп.	Рубли.	Коп.
I. По привозу:																								
Товаровъ по оцѣнкѣ на	869.888	55	782.547	20	496.134	80	792.812	75	824.109	80	1.058.814	80	622.473	51	2.189.138	53½	3.396.412	37	5.430.466	65	813.335	20	688.463	76
Взысканная пошлина	364.140	81	357.141	44	294.341	23¼	377.441	8	438.109	56½	491.135	¾	475.893	40	645.441	95	1.384.546	50¾	2.243.979	85½	582.476	56½	504.393	9
Полуимперіаловъ по курсу на	69.940	60	399.625	90	26.557	45	24.889	80	261.376	20	98.039	95	505.555	57	1.811.878	5	493.065	15	22.170	—	327.078	30		
Голландскихъ червонцевъ	2.178	—	10.293	—	510	—	15	—	10.689	—	2.625	—	726	—	1.623	—	3.282	—	66	—	1.676	—		
Голландскихъ талеровъ	378	55	449	55	—	—	29	70	—	—	—	—	—	—	—	—	—	—	—	—	—	—		
Прусскихъ талеровъ	—	—	54.157	50	—	—	194	40	42	30	—	—	—	—	—	—	—	—	—	—	—	—		
Лундоровъ	—	—	10	—	—	—	—	—	—	—	—	—	—	—	—	—	—	—	—	—	—	—		
Фридрихсдоровъ	—	—	—	—	—	—	—	—	—	—	—	—	—	—	—	—	488	10	—	—	—	—		
Двадцати-франковиковъ	300	—	—	—	—	—	—	—	—	—	—	—	—	—	—	—	—	—	—	—	—	—		
Разной россійской серебряной монеты	323.416	50	276.086	26	358.566	11	709.623	24	704.713	1	778.293	34	238.181	64	141.168	25	38.417	35	50.109	80	240.638	83		
Испанскихъ піастровъ	—	—	—	—	—	—	1	20	—	—	—	—	—	—	—	—	—	—	—	—	—	—		
Кредитныхъ билетовъ, привезенныхъ изъ Царства Польскаго	—	—	—	—	127.350	—	—	—	—	—	—	—	—	—	—	—	—	—	—	—	—	—		
II. По отвозу:																								
Товаровъ по оцѣнкѣ на	1.540.049	80	2.267.715	75	1.166.655	46	1.766.906	85	1.513.415	23	1.636.786	38	1.396.691	73	1.336.287	70	800.935	50	4.251.290	60	3.039.538	50	1.754.830	—
Взысканная пошлина	44.942	99	44.869	99¾	292.273	82¾	36.123	43	24.716	11	33.169	29	51.342	97	58.849	25¼	138.360	74	140.501	7½	136.174	22	86.281	23
Полуимперіаловъ	106.862	50	89.550	—	80.558	55	3.322	5	154.970	50	296.027	—	93.580	50	130.573	—	23.722	85	—	—	298	70		
Голландскихъ червонцевъ	16.500	—	5.670	—	—	—	—	—	90	—	—	—	750	—	—	—	3.699	—	—	—	1.410	—		
Двадцати-франковиковъ	—	—	—	—	—	—	—	—	—	—	—	—	—	—	—	—	300	—	—	—	230	—		
Стерлинговъ	—	—	—	—	—	—	—	—	—	—	—	—	—	—	—	—	—	—	—	—	30	—		
Лундоровъ	—	—	—	—	—	—	—	—	—	—	—	—	—	—	—	—	20	—	—	—	—	—		
Прусскихъ талеровъ	—	—	—	—	11	30	—	—	—	—	—	—	45	—	—	—	1.253	30	—	—	—	—		
Россійской серебряной монеты	49.589	—	4.800	—	12.017	—	1.530	—	68.501	—	850	—	145	—	—	—	15	—	—	—	—	—		
III. Конфискованныхъ товаровъ	3.489	98	3.661	30	4.729	2½	8.202	43	5.501	56	5.219	87	7.525	22	5.088	88	7.306	20	9.615	1½	11.028	63	23.556	16¼

Разной монеты 154.987 руб. 17 коп.

Разной монеты 40.723 руб. 40 коп.

1852	744.463	21	540.884	83	5.400	—	159.630	—	38.211	40	1.488.589	44
1853	1.954.669	30	760.952	85	7.000	—	184.382	—	40.334	—	2.947.338	15
1854	535.252	60	142.386	50	3.437	50	280.447	—	23.108	85	984.632	45
1855	72.345	80	18.004	88	7.660	—	126.570	—	16.021	45	240.602	13
1856	569.393	13	61.929	30	5.313	70	105.500	—	5.000	—	747.136	13
1857	154.987	17	253.228	25	3.672	60	100.390	—	12.902	20	525.180	22
Итого:	8.271.462	77	6.655.937	75	38.924	80	1.821.077	50	505.911	65	17.293.314	47

Такимъ-образомъ, втеченіи 12 лѣтъ привезено изъ-за границы монеты на 17.293.314 руб. сереб. 47 коп.; т.-е. среднимъ числомъ въ одинъ годъ: 1.441.109 руб. 53$^{3}/_{4}$ коп. сереб. Значительнѣйшій привозъ былъ чрезъ таможни Юрбургскую и Тауроггенскую, наименьшій чрезъ Новомѣстскую; по годамъ, менѣе привезено монеты въ 1848 и 1855, а болѣе въ 1847 и 1853 годахъ.

Въ тѣ же годы вывезено было монеты:

	Чрезъ таможни.											
Годы.	Юрбургская.		Тауроггенская.		Новомѣстская.		Горждовская.		Кретингенская.		Итого.	
	Руб.	К.	Руб.	К.	Руб.	К.	Руб.	К.	Руб.	К.	Руб.	К.
1846	172.951	50	45.763	—	1.760	—	21.500	—	99.340	—	341.314	50
1847	100.020	—	58.255	—	5.700	—	15.820	—	91.211	—	271 006	—
1848	92.586	85	221.367	—	1.980	—	3.336	45	13.879	50	333.149	80
1849	4.852	5	87.083	—	1.300	—	11.983	—	9.422	10	114.640	15
1850	223.561	50	106.498	15	34.332	—	27.200	—	75.451	30	467.042	95
1851	296.877	—	93.145	50	17.912	75	4.995	50	24.072	45	437.003	20
1852	94.520	50	104.612	85	34.726	25	3.141	50	9.492	25	246.493	35
1853	130.573	—	117.260	20	45.433	35	4.635	—	26.017	5	323.918	60
1854	29.010	15	500.377	13	14.415	95	2.060	—	13.556	35	559.419	58
1855	—	—	331.600	45	1.687	25	2.110	35	1.099	20	336.497	25
1856	1.968	70	216.629	60	2.434	70	2.347	10	2.310	50	225.690	60
1857	40.723	40	583.003	85	3.292	40	1.236	45	15.904	50	644.160	60
Итого:	1.187.644	65	2.465.595	73	164.974	65	100.365	35	381.756	20	4.300.336	58

Общимъ числомъ, втеченіи 12 лѣтъ, вывезено чрезъ всѣ таможни, монеты на сумму 4.300.336 руб. 58 коп. сереб., такъ-что на каждый годъ среднимъ числомъ приходится 333.361 руб. 38 к. сер. Самое бо́льшее количество монеты вывезено по рижскому тракту, чрезъ Тауроггенскую таможню, а наименьшее чрезъ Горждовскую.

Сравнивъ общій вывозъ монеты съ ея привозомъ, найдется, что втеченіи 12 лѣтъ, торговыми путями прибыло въ Россію монеты на 12.992.977 р. 89 коп. сереб.; среднимъ числомъ ежегодно прибывало 1.082.748 р. 15$^{3}/_{4}$ коп. сереб.

Въ числѣ привозимой и вывозимой монеты была золотая и серебряная, русская и иностранная.

вв) Направленіе привозимыхъ товаровъ.

Привезенные чрезъ таможни товары въ маломъ количествѣ остаются въ Ковенской губерніи, и для мѣстнаго потребленія развозятся по городамъ и торговымъ мѣстечкамъ; бо́льшая же ихъ часть направляется въ столицы Имперіи и разныя губерніи, сосѣднія съ Ковенскою.

гг) Количество и цѣнность товаровъ и продуктовъ, отпускаемыхъ за границу собственно изъ Ковенской губерніи.

Главный предметъ отпускной торговли собственно Ковенской губерніи составляютъ: хлѣбъ, ленъ, пенька, льняное и конопляное сѣмя и лѣсъ. Эти продукты сбываются за границу чрезъ таможенные пункты и непосредственно въ портовыхъ городахъ Либавѣ и Ригѣ, въ которыхъ свѣдѣнія о ходѣ внѣшней торговли ведутся не отдѣльно о каждой губерніи, но вообще; земскія начальства также не имѣютъ объ этомъ предметѣ никакихъ вѣрныхъ данныхъ; а потому нѣтъ источника, изъ котораго можно было бы почерпнуть свѣдѣнія о количествѣ и цѣнности товаровъ, отпускаемыхъ за границу собственно изъ Ковенской губерніи.

дд) Торговый балансъ.

Торговый балансъ опредѣляется разностію цѣнностей товаровъ и продуктовъ, привезенныхъ въ Имперію и вывезенныхъ за границу, чрезъ всѣ пять таможень.

Для этого приведемъ, всѣ данныя за 12 лѣтъ, относительно цѣнности привезенныхъ и вывезенныхъ товаровъ, по годамъ съ 1846—1857 включительно.

Годы.	Цѣнность привоза.		Цѣнность вывоза.		Торговый балансъ.	
	Руб.	К.	Руб.	К.	Руб.	К.
1846	2.779.533	45	1.889.289	40	800.244	5
1847	3.971.151	90	2.531.451	25	1.439.700	65
1848	2.704.904	72	1.553.501	71	1.151.403	1
1849	3.641.035	30	2.194.826	85	1.446.208	45
1850	3.059.754	80	2.050.822	23	1.008.932	57
1851	3.891.018	67	2.070.455	48	1.820.563	19
1852	3.282.874	5	1.867.864	88	1.415.009	17
1853	5.648.651	53½	1.631.509	69	4.017.141	84½
1854	8.554.840	28	5.548.604	70	3.006.235	58
1855	14.096.134	4	6.704.709	75	7.391.424	29
1856	7.556.006	—	3.432.609	95	4.123.396	5
1857	6.090.162	54	1.989.131	70	4.101.030	84
Итого:	65.276.067	28½	33.464.777	59	31.811.289	69½

Итакъ, ежегодно торговый балансъ былъ въ пользу привозной торговли. Онъ увеличился съ началомъ войны, въ 1854 году, и въ такой степени поддерживался до 1858 года, а въ 1855 году былъ особенно значителенъ.

Общій торговый балансъ въ двѣнадцатилѣтіе (1846—1857 включит.) былъ, равномѣрно, въ пользу привозной торговли и равнялся почти половинѣ цѣнности привезенныхъ товаровъ, достигая до 31.811.289 руб. 69½ коп. сереб.

ее) Свѣдѣнія о приходѣ и отходѣ судовъ.

По свѣдѣніямъ, доставленнымъ изъ 3-й Дистанціи IV Отдѣленія XII-го Округа Путей Сообщенія (см. табл. Ж.), цѣнность грузовъ на приходившихъ и отходившихъ судахъ была слѣдующая (1):

	Цѣнность грузовъ. Руб. сереб.
Въ 1-е пятилѣтіе (съ 1848—1852 г.):	
На 6.954 судахъ и 3.741 плот., грузившихся на пристаняхъ	4.906.964
разгрузивш. » »	3.454.916
мимо прошедшихъ . . .	5.406.547
Итого	13.768.427
Во 2-е пятилѣтіе (съ 1853—1857):	
На 16.672 судахъ и 6.059 плот., грузившихся на сумму .	13.146.462
разгрузивш. » »	4.548.142
мимо прошедшихъ . . .	5.928.700
Итого	23.623.304
Въ десятилѣтней сложности (съ 1848—1857):	
На 23.626 судахъ и 9.800 плот., грузившихся	14.053.426
разгрузивш.	8.003.058
мимо прошедшихъ . . .	11.335.247
Итого	37.391.731

Итакъ, во второе пятилѣтіе торговля по Нѣману и его притокамъ значительно усилилась, превосходя 9.854.877 руб. сереб. общую цѣнность грузовъ перваго пятилѣтія.

Грузъ судовъ, отправленныхъ въ Пруссію, составляли: пшеница, рожь ячмень, овесъ, пшено, картофель, бобы, фасоль, тминъ; льняное сѣмя, ленъ, пенька, льняная пакля; листовой табакъ, смола, поташъ, кожаныя издѣлія, разнаго рода шерсть, канаты, мѣлъ, известковые камни, клей, скипидаръ, сѣрный цвѣтъ; лѣсъ, въ разныхъ видахъ, дубовый, сосновый, еловый—брев-

(1) Цѣнность всѣхъ этихъ грузовъ включена въ общую цѣнность всѣхъ товаровъ, прошедшихъ чрезъ Юрбургскую таможню, посредствомъ привоза и вывоза.

нами, брусьями, шпарами, клепками, обручами и дровами. Въ бо́льшемъ количествѣ изъ этихъ товаровъ вывозится хлѣбъ, ленъ и лѣсъ.

Грузъ судовъ, приходившихъ изъ Пруссіи, на ковенскую и юрбургскую пристани, заключалъ: соль, сельди, сахаръ, кофе, рисъ, корицу, деревянное масло и другія колоніальныя произведенія; вина, ромъ, минеральныя воды, аптекарскіе матеріалы, табакъ въ листахъ, апельсины, лимоны, хлопчатую бумагу, разнаго рода пряжу, краски, стальные и желѣзные инструменты и разнаго рода издѣлія; сталь не-въ-дѣлѣ, чугунъ, желѣзо, свинецъ, олово, жесть, разныя машины, часы, зеркала, стекло, ружья и пистолеты; купоросъ, кожаныя издѣлія, столярныя работы, фаянсовая посуда, мраморныя и гипсовыя издѣлія, мельничные и точильные камни, кровельная черепица гончарные работы и матеріалы, каменный уголь; а также звѣри и птицы.

Часть этихъ товаровъ оставалась для мѣстнаго потребленія, а остальные отправлялись въ Гродно.

Изъ Ковенской губерніи вывозится за границу, преимущественно, хлѣбъ; ленъ и лѣсъ; изъ Гродненской, бо́льшею частію, хлѣбъ, а изъ Виленской— лѣсъ.

Цѣнность грузовъ по годамъ означена въ таблицѣ Ж.

ТАБЛИЦА Ж.

О числѣ судовъ и плотовъ, прошедшихъ въ десятилѣтіе, съ 1848 — 1857 годъ, чрезъ Ковенскую пристань, съ показаніемъ цѣнности товаровъ и общаго числа судорабочихъ.

Годы.	Грузилось.				Разгрузилось.			Мимо прошло.			ВСЕГО.			
	Судовъ.	Плотовъ.	На сумму рублей серебромъ.	1/4% сбора на основаніи приказа Главноуправл. Пут. Сообщ. 1852 г. № 10 14 января.	Судовъ.	Плотовъ.	На сумму рублей серебромъ.	Судовъ.	Плотовъ.	На сумму рублей серебромъ.	Судовъ.	Плотовъ.	На сумму рублей серебромъ.	Судорабочихъ.
1848	667	499	1.167.014	—	241	11	512.172	180	25	810.202	1.088	535	2.489.388	7.860
1849	620	435	1.315.013	—	297	30	512.939	413	24	1.060 905	1.330	489	2.888.857	11.840
1850	617	63	897.207	—	459	467	1.068.253	428	173	1.572.946	504	703	3.538.406	16.700
1851	461	42	536.724	—	421	192	798.082	212	224	1.182.973	1.094	458	2.517.779	8.654
1852	1.199	314	991.006	2.282 р. 82 1/2 к.	427	782	563.470	312	460	779.521	1.938	1.556	2.333.997	17.570
1853	1.129	214	918.498	2.296 » 24 1/2 »	458	483	462.935	545	484	1.192.768	2.132	1.181	2.574.201	17.980
1854	3.145	239	4.592.884	11.481 » 20 3/4 »	112	655	200.851	188	552	959.717	3.445	1.446	5.753.452	22.070
1855	3.750	195	4.784.518	11.961 » 29 1/2 »	1.980	631	2.634.638	558	361	1.118.376	6.268	1.187	8.537.532	30.114
1856	1.402	256	1.543.244	3.858 » 11 »	354	442	437.203	590	338	1.493.316	2.246	1.036	3.473.763	14.500
1857	1.452	223	1.307.318	3.268 » 29 1/2 »	608	376	812.515	139	489	1.140.359	2.581	1.209	3.284.356	21.500
							на зимовку осталось.	—	121	24.164				

жж) О таможенныхъ доходахъ.

Въ общей сложности количество взысканныхъ пошлинъ во всемъ Юрбургскомъ Таможенномъ Округѣ, по годамъ распредѣляется такимъ-образомъ:

1. Съ привозныхъ товаровъ:

Въ 1-е шестилѣтіе съ 1846 по 1851 годъ включительно.

Годы:	Количество взысканныхъ пошлинъ. Рублей.	Коп. серебр.
1846	839.514	$4^{3}/_{4}$
1847	925.290	$54^{1}/_{4}$
1848	812.466	$18^{3}/_{4}$
1849	1.086.210	$1^{1}/_{4}$
1850	1.076.027	$49^{1}/_{2}$
1851	1.317.074	$59^{1}/_{4}$
Итого	6.056.582	$87^{3}/_{4}$

Во 2-е шестилѣтіе съ 1852 по 1857 годъ включительно.

1852	1.280.918	$11^{1}/_{4}$
1853	1.490.357	$64^{1}/_{4}$
1854	2.725.668	$47^{1}/_{2}$
1855	4.299.063	75
1856	2.533.932	$41^{1}/_{4}$
1857	2.035.738	$15^{1}/_{2}$
Итого	14.365.678	$54^{3}/_{4}$

Въ двѣнадцатилѣтней сложности, съ привозныхъ товаровъ взыскано пошлины:

Съ 1846 по 1857 годъ 20.422.261 руб. $42^{1}/_{2}$ коп. сереб.

Во 2-е шестилѣтіе болѣе 1-го на 8.309.095 » 67 » »

Таможенные доходы съ привозныхъ товаровъ значительно увеличились съ 1849 года, особенно же въ военное время (съ 1853—1856 г.); maximum пошлинъ былъ въ 1855-мъ году.

2. Съ отпускныхъ товаровъ.

Въ 1-е шестилѣтіе съ 1846 по 1851 включительно.

Годы:	Количество взысканныхъ пошлинъ. Рублей.	Коп. серебр.
1846	64.365	$12^{3}/_{4}$
1847	58.433	42

1848	313.730	79¼
1849	54.444	75
1850	48.831	87½
1851	47.915	97¼
Итого	587.721	93¾

Во 2-е шестилѣтіе съ 1852 по 1857 включительно.

1852	70.338	55
1853	74.864	44
1854	219.112	66
1855	267.730	8½
1856	154.772	66½
1857	100.990	63¼
Итого	887.809	3¼

Въ двѣнадцати-лѣтней сложности: 1.475.530 руб. 97 коп.

Во 2-е шестилѣтіе болѣе перваго: 300.087 » 9½ »

Итакъ, общіе таможенные доходы, съ очистки товаровъ пошлиною въ Юрбургскомъ Таможенномъ Округѣ были слѣдующіе:

Въ 1-е шестилѣтіе (1846—1851): 6.644.304 руб. 81½ коп.
» 2-е » (1852—1857): 15.253.487 » 58 »
Въ 12-ти-лѣтней сложности: 21.897.792 » 39½ »

ЗЗ) О контрабандѣ.

Контрабандный промыселъ значительно развитъ на литовско-прусской границѣ; а потому для усиленія пограничнаго надзора командируется туда одинъ изъ пѣхотныхъ полковъ, отъ квартирующаго въ западныхъ губерніяхъ корпуса.

По оффиціальнымъ свѣдѣніямъ, доставленнымъ г. начальникомъ Юрбургскаго Таможеннаго Округа, цѣнность конфискованныхъ, тайно провезенныхъ товаровъ, втеченіи двѣнадцати лѣтъ, была слѣдующая.

Въ 1-е шестилѣтіе:

Таможни:	1846		1847		1848		1849		1850		1851	
	Руб.	К.	Руб.	К.	Руб.	К.	Руб.	К.	Руб.	К.	Руб.	К.
Юрбургская	3.489	98	3.661	36	4.729	2½	8.202	43	5.501	56	5.219	87
Таурогенская	8.889	5	9.482	46	10.907	4	20.758	86	12.401	25	10.823	96
Новомѣстская	3.910	3½	5.246	10	4.000	49	9.245	29½	8.224	31	7.151	96
Горждовская	9.302	59½	4.825	3	7.089	5¼	10.532	73	11.176	67¾	8.945	11½
Кретингенская	2.142	94	1.782	8	1.436	71¾	5.143	6½	5.603	12¼	5.258	28¾
Итого:	27.734	60	24.997	3	28.162	32½	53.882	38	42.906	92	37.397	19¼

А всего въ 1-е шестилѣтіе, съ 1846 по 1852-й годъ, конфисковано товаровъ на сумму: 215.080 руб. 44¾ коп. сереб.

Во 2-е шестилѣтіе по годамъ:

Таможни:	1852		1853		1854		1855		1856		1857	
	Руб.	К.	Руб.	К.	Руб.	К.	Руб.	К.	Руб.	К.	Руб.	К.
Юрбургская	7.525	22	5.088	88	7.306	20	9.615	1½	11,028	63	23.556	16¼
Таураггенская	6.335	1	5.596	6	3.096	2	8.844	33	15.825	88	9.983	27
Новомѣстская	4.879	18	4.229	95½	5.335	8	10.904	77	14.706	41	11.082	85½
Горждовская	9.187	49	7.986	28½	11.567	83	10.845	80¼	7.626	18¾	6.798	43½
Кретингенская	2.818	97¾	2.356	15½	5.294	56¼	4.859	66½	7.522	88¼	6.467	51½
Итого:	30.745	87¾	25.257	33¾	32.599	69¼	45.069	58¼	56.709	99	57.888	23¾

А всего во 2-е шестилѣтіе, съ 1852 по 1858-й годъ, конфисковано товаровъ на сумму: 248.270 руб. 71½ коп. сереб.

Во 2-е шестилѣтіе болѣе 1-го: 33.190 руб. 26¾ коп.

Въ двѣнадцатилѣтней сложности (1846—1857) цѣнность конфискованныхъ товаровъ простиралась на сумму: 463.351 руб. 16¼ коп. сереб.; такимъ-образомъ, среднимъ числомъ на каждый годъ приходится 38.279 р. 26 к., сумма ничтожная въ-сравненіи со стоимостью содержанія войскъ на границѣ; но это пожертвованіе вознаграждается соотвѣтственнымъ развитіемъ мануфактурной промышленности внутри Имперіи.

6) ТРАНЗИТНАЯ ИЛИ ПРОВОЗНАЯ ТОРГОВЛЯ.

По географическому положенію, чрезъ Ковенскую губернію проходитъ вся торговля Виленской, Минской и Гродненской, части Черниговской и Волынской губерній съ балтійскими портами, торговля обѣихъ столицъ и окрестныхъ губерній съ Царствомъ Польскимъ и Пруссіею.

Главные пути, по которымъ производится транзитная торговля, суть: ковенско-прусская желѣзная дорога, петербургско-варшавское и рижско-таураггенское шоссе, рижско-виленскій трактъ, ковенско-таураггенская почтовая дорога и торговая дорога отъ г. Шавель, чрезъ г. Тельши въ Мемель.

Чрезъ Таураггенскую Пограничную Почтовую Контору транзитомъ проходятъ бо́льшею частію мануфактурныя произведенія въ С.-Петербургъ и Москву.

Нигдѣ не ведутся свѣдѣнія о товарахъ, проходящихъ транзитомъ по шоссе и другимъ большимъ дорогамъ Ковенской губерніи. Польза для губерніи отъ транзитной торговли весьма незначительна. Сухопутный провозъ товаровъ производится погонщиками заграничными и русскими.

Свѣдѣнія о таможенныхъ доходахъ и вѣдомости провозной торговли, чрезъ таможни Ковенской губерніи, заключаются въ особыхъ книгахъ, отправляемыхъ въ Департаментъ Внѣшней Торговли. Что же касается до назначенія, направленія и распредѣленія товаровъ, то свѣдѣнія о томъ не ведутся въ таможняхъ.

ГЛАВА IV.

ОБРАЗОВАННОСТЬ.

А) ВѢРОИСПОВѢДАНІЯ.

Въ Ковенской губерніи обитаютъ послѣдователи слѣдующихъ вѣроисповѣданій: православнаго, безпоповщинской секты, римско-католическаго, евангелическо-лютеранскаго, евангелическо-реформатскаго, англиканскаго, еврейскаго — талмудисты и хассидимы, караимскаго и магометанскаго — сунниты.

Самую бо́льшую часть населенія составляютъ католики 81,70 процента, потомъ Евреи 11,77; православныхъ только 0,90%, менѣе чѣмъ раскольниковъ — безпоповщинской секты, которые равняются 1,54%; лютеранъ 3,12%; остальные затѣмъ: реформаты, англикане, караимы и магометане заключаютъ наименьшее число жителей (1).

Разсмотримъ порознь каждое изъ вѣроисповѣданій.

I. Православное.

Православную Церковь въ Ковенской губерніи составляютъ: древле-православные, — водворившіеся здѣсь со временъ введенія христіанства, — возсоединенные по уничтоженіи Уніи, присоединившіеся изъ раскола и другихъ христіанскихъ вѣроисповѣданій, — римско-католическаго, евангелическо-лютеранскаго и евангелическо-реформатскаго, и перешедшіе изъ нехристіанскихъ религій — еврейской и магометанской. Поэтому, составъ православнаго вѣроисповѣданія весьма разнообразенъ во всѣхъ уѣздахъ, хотя однакожъ въ немъ преобладаетъ русскій элементъ.

Число православныхъ въ Ковенской губерніи, по свѣдѣніямъ Консисто-

---

1) Стат. о «Жителяхъ» (стр. 304—321).

ріи и благочинныхъ, въ десятилѣтній періодъ, съ 1848—1857 годъ, было слѣдующее:

Годы.	Муж.	Жен.	Обоего.
1848	5547	2551	8098
1849	5627	2510	8137
1850	5807	2584	8391
1851	5739	2549	8288
1852	5684	2614	8298
1853	5793	2575	8368
1854	5734	2704	8438
1855	5724	2722	8446
1856	6024	2711	8735
1857	6008	2746	8754
Въ десятилѣтіе:	57687	26266	83953

Среднимъ числомъ въ одинъ годъ приходится

Муж.	Жен.	Обоего.
5768	2626	8394

Примѣчаніе. Разительная разница между числами обоихъ половъ происходитъ оттого, что въ числѣ православныхъ очень много мѣстныхъ военно-служащихъ, между которыми весьма мало женатыхъ.

Въ 1857 году православные составляли едва $^1/_{111}$ долю всего населенія губерніи; на 1 квад. версту всего пространства приходилось ихъ 0,23, или 1 православный на 4,24 кв. версты. Самое большое число православныхъ находится въ Ковенскомъ уѣздѣ, 2573 об. п., наименьшее въ Шавельскомъ 451.

Представители православной религіи принадлежатъ 14-ти народамъ; именно:

Великороссіяне	6560
Бѣлоруссы	715
Малороссіяне	426
Греки	12
Поляки	108
Литовцы	637
Жмудины	84
Латыши	6
Нѣмцы	116
Финны	1
Цыгане	9

Татары	16
Евреи.	63
Черкесы	1
	8.754

Въ числѣ ихъ Русскіе (въ томъ числѣ Великороссіяне, Малороссіяне и Бѣлоруссы) составляютъ 87,9 % общаго числа послѣдователей.

2) Раскольники.

Безпоповщинская секта.

Обитающіе въ Ковенской губерніи раскольники принадлежатъ къ безпоповщинской сектѣ. Они расположены на жительствѣ въ четырехъ уѣздахъ: Ковенскомъ, Вилькомірскомъ, Новоалександровскомъ и Поневѣжскомъ, въ послѣднемъ только незначительная часть; а въ прочихъ уѣздахъ не находятся, хотя по ревизскимъ сказкамъ записаны и въ г. Шавляхъ. Всѣхъ раскольничьихъ мѣстъ жительства, лежащихъ бо́льшею частію на помѣщичьихъ земляхъ, считается 730, включая въ это число занимаемое ими предмѣстье города Ковно и города Вилькоміръ и Новоалександровскъ. Самые многолюдные—Ковенскаго уѣзда селеніе Рымки (204 души) и Новоалександровскаго заштатный городъ Видзы (195 д. об. п.).

По свѣдѣніямъ г. ковенскаго гражданскаго губернатора и мѣстнаго статистическаго комитета показано слѣдующее число раскольниковъ обоего пола:

	У ѣ з д ы.				
Годы:	Ковенскій	Вилькомір.	Новоал.	Поневеж.	Итого.
1848	1874	3139	9389	304	14.606
1849	2065	3655	9427	301	15.448
1850	1656	3662	9431	305	15.054
1851	1743	4893	10.251	316	17.203
1852	2363	4959	9170	316	16.808
1853	2193	5070	7123	302	14.688
1854	2333	5008	6148	282	13.771
1855	2241	4832	6327	274	13.674
1856	2146	4950	7273	274	14.643
1857	2223	4924	7344	282	14.773

Въ 1857-мъ году на 100 жителей обоего пола губерніи приходилось раскольниковъ 1,54. На одну квадр. версту каждаго уѣзда, обитаемаго раскольниками считалось:

Въ	Ковенскомъ	уѣздѣ	0,5.
»	Вилькомірскомъ	»	0,9.

Въ Новоалександровскомъ уѣздѣ 0,6.

» Поневежскомъ » 0,05. Слѣдовательно, самое большое абсолютное число раскольниковъ въ Новоалександровскомъ уѣздѣ, а относительное — въ Вилькомірскомъ.

Изъ приведеннаго числа раскольничьяго народонаселенія въ Ковенской губерніи постоянно живетъ около 3.000 д. об. п., на мѣстахъ своей приписки; прочіе состоятъ изъ пришельцевъ другихъ губерній. Не имѣя возможности совершенно избѣгать записки въ какое-нибудь общество, они, записавшись лично, а иногда и чрезъ посредство другихъ, часто не являются въ общество по нѣсколько лѣтъ.

Привычка къ перемѣнѣ жительства заставляетъ ихъ переходить одиночно, а иногда и семействами въ разныя мѣста, смотря потому, гдѣ наиболѣе находятъ выгодъ къ своимъ промысламъ.

Главнѣйшія занятія раскольниковъ состоятъ: осѣдлыхъ—въ земледѣліи а переходящихъ,—отчасти въ незначительной торговлѣ, по свидѣтельствамъ 3-го разряда, но болѣе въ промыслахъ и работахъ, изъ которыхъ главные: извозъ, плотничество, копаніе рвовъ, откупы садовъ и вообще поденныя работы.

Раскольники Ковенской губерніи принадлежатъ къ двумъ толкамъ безпоповщинской секты: *Ѳеодоссіевщина* и *Филипповцы*, называемые здѣсь *Филиппонами*.

Исполненіе религіозныхъ обязанностей носитъ на себѣ отпечатокъ безусловнаго фанатизма, недопускающаго никакого уваженія или снисхожденія къ правиламъ вѣры другихъ народовъ, непринадлежащихъ къ расколу.

Благотворительность и состраданіе ихъ ограничиваются исключительно кругомъ своихъ собратій. Нарушеніе обязанностей правительственныхъ не считается преступленіемъ: бѣглаго рекрута, военнаго дезертира, преступника, ушедшаго изъ тюрьмы, подозрительнаго, скрывающагося отъ поисковъ начальства и тому подобныхъ своихъ собратій, — раскольники, по своимъ извращеннымъ понятіямъ, представляютъ и именуютъ «страдальцемъ за Христа», укрываютъ его, даютъ ему средства къ жизни.

Раскольники чуждаются не только образованія, но и всякаго искусства основаннаго на наукѣ. Высшею степенью познаній считаютъ умѣнье читать и писать по-славянски; но и эта грамотность весьма слабо распространяется между ними, поддерживаясь пришельцами изъ Лифляндіи и Курляндіи.

Главнѣйшія правила и вѣрованія ковенской безпоповщины суть слѣдующія: почитаніе первыхъ только пяти патріарховъ, бывшихъ до Никона, т.-е. Іова, Гермогена, Филарета, Іоасафа и Іосифа, и признаваніе церковныхъ книгъ, напечатанныхъ только во время ихъ первосвятительства, т.-е. до

1652 года; древнія иконы, семиконечный крестъ, признаваніе литургіи на 7, а не 5 просфорахъ; двуперстное знаменіе; прерваніе преемства священническаго сана со времени патріарха Никона и замѣненіе священническаго сана схимническимъ, т.-е. безженнымъ наставничествомъ; пріобщеніе Св. Таинъ духомъ, а не вещественностью; исповѣдь; вѣнчаніе сожителей наставникомъ, черезъ возложеніе рукъ на головы, благословеніе и чтеніе молитвъ и Евангелія; часовни, по древнему правилу, съ иконостасомъ къ востоку; расторженіе брака по Кормчей Книгѣ; при упоминаніи въ молитвахъ Царя, опущеніе Царскаго имени и слова «Благовѣрный»; посты по древнему православному правилу; праздники по древнимъ святцамъ; отверженіе всѣхъ благочестивыхъ преданій о духовныхъ святителяхъ, живших по Никонѣ; при чтеніи 17-й каѳизмы упоминаютъ молитву за Царя и за все духовенство, разумѣя только до-никоновское. Толкованія и изъясненія духовныхъ книгъ разнообразно-невѣжественны, по ограниченной грамотности наставниковъ.

Нѣтъ сомнѣнія, что вся совокупность раскола держится на невѣжествѣ его послѣдователей, придающихъ особенную важность внѣшнимъ обрядамъ религіи. Весьма быть-можетъ, что образованіе, которое неизбѣжно проникнетъ въ среду раскольниковъ, постепенно сгладитъ ихъ религіозныя и обрядныя особенности, и при содѣйствіи легкихъ, гуманныхъ, мѣръ сольетъ ихъ съ великою семьею православнаго русскаго народа.

3) Римско-католическое.

Бо́льшая часть жителей Ковенской губерніи исповѣдуетъ римско-католическую религію.

Въ 1857 году считалось всего католиковъ 391.167 муж., 401.440 жен. 792.607 об. п., что̀ составляетъ болѣе $^3/_4$ всего населенія; на 100 жителей обоего пола приходилось 81,76 католиковъ.

По количеству послѣдователей этого вѣроисповѣданія, народы слѣдуютъ въ такомъ порядкѣ:

Народы:	Муж.	Жен.	Об. пола.
Жмудь . . .	201.165	212.678	413.843
Литва . . .	172.439	171.642	344.081
Поляки . . .	14.856	14.478	29.334
Латыши . .	1.268	1.177	2.445
Нѣмцы . . .	1.132	1.203	2.335
Великороссіяне	143	114	257
Цыгане . . .	75	90	165
Евреи . . .	58	33	91

Бѣлоруссы. .	12	6	18
Французы . .	7	7	14
Бельгійцы . .	5	4	9
Венгерцы . .	1	4	5
Тосканцы . .	2	2	4
Моравы . .	2	1	3
Татары. . .	2	1	3
Итого	391.167	401.440	792.607

Итакъ, изъ 15 народовъ Жмудь и Литва составляютъ 95,6 процентовъ общаго числа католиковъ Ковенской губерніи.

4) Евангелическо-Лютеранское.

Число лютеранъ въ Ковенской губерніи, въ 1857 году, было 14.235 муж., 16.044 жен., 30.279 об. п. На 100 жителей общаго населенія губерніи приходилось лютеранъ 3,12 об. п.

По мѣстамъ жительства они распредѣлены такъ:

	Муж.	Жен.	Обоего п.	По степени населенности.
Въ Ковенскомъ уѣздѣ . . .	916	957	1.873	0,4
» Вилькомірскомъ » . . .	57	61	118	0,02
» Новоалександровскомъ . .	3	2	5	0,0008
» Тельшевскомъ »	1.148	1.365	2.513	0,5
» Поневежскомъ » . . .	3.623	4.827	8.450	1,6
» Шавельскомъ » . .	3.311	3.422	6.733	1,0
» Россіенскомъ » . . .	5.177	5.410	10.587	1,8.

Народы, исповѣдывающіе лютеранскую вѣру, по большинству своихъ послѣдователей, представляются въ такомъ порядкѣ:

	Муж.	Жен.	Обоего п.
Латыши.	6.231	7.466	13.697
Нѣмцы	5.564	6.078	11.642
Жмудины	2.413	2.484	4.897
Литовцы	15	5	20
Датчане.	6	6	12
Шведы	5	5	10
Голландцы	1	—	1

5) Евангелическо-реформатское или кальвинское.

Ученіе реформатское основывается на однихъ началахъ съ лютеранскимъ, и большею частію сходно съ нимъ. Существенное отличіе реформатской

Церкви отъ всѣхъ прочихъ можно полагать въ двухъ членахъ вѣры — *о предопредѣленіи* и *Евхаристіи.*

Вскорѣ послѣ реформаціи, произведенной Кальвиномъ въ Женевѣ (1541 — 1564), многіе польскіе и литовскіе магнаты, принявъ новое ученіе, быстро распространяли его въ Польшѣ и Литвѣ; такъ-что въ царствованіе короля Сигизмунда-Августа половина сената и большая часть высшаго дворянства исповѣдывали реформатскую религію.

Могущественный дѣятель въ распространеніи реформаціи въ Литвѣ былъ домъ князей Радзивилловъ. Николай, Христоферъ и Яушъ князья Радзивиллы построили много церквей и пожертвовали большіе капиталы на содержаніе реформатскаго духовенства.

На Жмуди все приняло сторону новаго ученія, и едва осталось нѣсколько католическихъ приходовъ. Но въ царствованіе Сигизмунда III преслѣдованія іезуитовъ и благосклонность къ нимъ короля, нанесли такой ударъ протестантскому ученію, что въ настоящее время въ Ковенской губерніи находится только 9 кальвинскихъ приходовъ. Они суть: Кейданскій, Кельменскій, Дзѣвалтовскій, Попельскій, Соломѣсцскій, Швабишскій, Новомѣстскій, Биржанскій и Радзивилишскій.

По свѣдѣніямъ Виленской Евангелическо-Реформатской Коллегіи, которой подчинены ковенскіе реформаты, число послѣднихъ, втеченіи десятилѣтія (1848—1857), было слѣдующее:

	Число прихожанъ.		
Годы.	Муж.	Жен.	Обоего.
1848	3.853	3.879	7.732
1849	3.864	3.911	7.773
1850	3.882	3.929	7.811
1851	3.924	3.967	7.891
1852	3.939	3.901	7.840
1853	3.983	4.029	8.012
1854	3.986	4.089	8.075
1855	4.020	4.090	8.110
1856	3.992	4.009	8.001
1857	4.031	4.055	8.086

Реформаты въ 1857 году составляли только 0,83 процента общаго населенія губерніи.

По-народно число ихъ представляется въ такомъ видѣ:

Народы.	Муж.	Жен.	Обоего п.
Литовцы	3.645	3.683	7.328
Поляки	160	152	312

Латыши	117	121	238
Нѣмцы	109	99	208
Реформаты живутъ въ уѣздахъ:			
Ковенскомъ	55	60	115
Вилькомірскомъ	8	14	22
Новоалександровскомъ	1.204	1.156	2.360
Поневѣжскомъ	2.647	2.721	5.368
Россіенскомъ	117	104	221

б) Еврейское.

Въ Ковенской губерніи еврейское населеніе составляютъ *талмудисты* и *хоссидимы*—послѣдніе въ незначительномъ количествѣ.

Талмудистами называютъ этихъ Евреевъ потому, что кромѣ св. Писанія Ветхаго Завѣта, и даже предпочтительно предъ нимъ, они слѣдуютъ ученію, заключающемуся въ религіозно-юридическомъ сборникѣ, извѣстномъ подъ названіемъ *Талмуда*; названіе же *раввинистовъ*, т.-е. слѣдующихъ ученію раввиновъ, — даютъ по безпредѣльному авторитету, какимъ пользуются у нихъ законоучители — *раввины* (1). Сами же Евреи, не принимая ни одного изъ помянутыхъ прозваній, именуютъ себя «*мессинадетъ*». Хоссидимы называются тутъ еще *скакунами*; потому-что въ молитвахъ дѣлаютъ разныя тѣлодвиженія, приходя въ восторгъ отъ Законовъ Божіихъ (2).

Религіозный и гражданскій авторитетъ талмуда для раввинистовъ происходитъ отъ вѣрованія ихъ, что въ немъ заключается *Законъ Устный*, данный Моисею отъ Самаго Іеговы на Синайской горѣ, вмѣстѣ съ Закономъ Письменнымъ, и безъ котораго этотъ послѣдній неполонъ, недостаточенъ и не ясенъ (3).

Еврейское населеніе быстро распространилось въ Ковенской губерніи, наполняя всѣ города, мѣстечки и нѣкоторыя селенія. По именной вѣдомости, составленной въ царствованіе короля Яна-Казиміра, въ 1662 году, показано въ *Самогитіи* (т. е. Жмудь, западная половина Ковенской губерніи) Евреевъ обоего пола съ дѣтьми только 636 душъ, (4), тогда какъ въ 1857 году ихъ считалось въ Ковенской губерніи болѣе 114 тысячъ.

Вотъ мѣста на Жмуди, въ которыхъ жили Евреи, въ 1662 году:

---

(1) «Еврейскія религіозныя секты въ Россіи», В. Григорьева, стр. 49—51.

(2) *Хоссидимы*, т.-е. «люди, которые изъ желанія угодить Богу, дѣлаютъ болѣе чѣмъ предписываетъ Законъ». Тамъ же, стр. 50—51.

(3) Тамъ же, стр. 50—53.

(4) Свѣд., дост. И. М. Прекеромъ чиновн. особ. поруч. при ковен. губернаторѣ.

	Муж.	Жен.
Въ городѣ Россіенахъ	50	61
» мѣст. Немокшты.	7	5
» » Видукле	2	2
» » Лидовяны.	4	4
» » Шылэлэ	2	2
» » Корцяны	4	4
» » Полангенъ	16	24
» » Крётингенъ	2	»
» » Хвейданы	3	4
» » Масяды	2	1
» » Ольсяды	2	2
» » Ретово, съ окрестн. .	200	201
Тамъ же дѣтей . . .	9	11
» » Вевиржаны	4	5
	322	314 (1).

По свѣдѣніямъ ковенскаго Статистическаго комитета, за 1857 годъ, число Евреевъ было слѣдующее:

Муж. Жен. Вообще п.

53.927 60.259 114.186, что составляетъ болѣе $^1/_8$ части всего населенія губерніи, или 11,77 процентовъ. На 1 кв. версту всего пространства приходилось 3,07 Евреевъ.

Въ отношеніи величины абсолютныхъ чиселъ еврейскаго населенія, уѣзды слѣдуютъ въ такомъ порядкѣ:

Уѣзды.	Число душъ обоего пола.
Ковенскій.	22.605
Россіенскій	22.362
Шавельскій	21.445
Тельшевскій	16.500
Вилькомірскій	13.025

(1) Современныя свѣдѣнія о числѣ Евреевъ самыя неточныя. Всѣ существующія въ губерніи показанія о числительности ихъ, различаются одно отъ другаго нерѣдко цѣлыми тысячами. Дѣйствительно, ни одинъ народъ не умѣетъ такъ ввести въ заблужденіе собирающихъ о немъ свѣдѣнія какъ Евреи, пользуясь, въ-особенности, тѣмъ, что главную и, можно сказать, единственную переписку о числѣ раждающихся и умирающихъ ведутъ ихъ же раввины. Сами Евреи, иногда въ откровенности, говорятъ, что не всѣхъ своихъ дѣтей записываютъ въ ревизскія сказки, а сколько есть праздно-шатающихся и живущихъ подъ разными именами.

Мы не могли собрать данныхъ о числѣ Евреевъ за прежніе годы, а въ отношеніи 1857 года руководствуемся свѣдѣніями, представленными изъ Ковенскаго Статистическаго Комитета въ Министерство Внутреннихъ дѣлъ.

Поневежскій 11.081
Новоалександровскій 7.168

По приблизительному исчисленію, число хассидимовъ въ 1857 году было:

Мужес.	Женск.	Обоего п.
1.037	975	2.012

Слѣдовательно остальное число принадлежитъ талмудистамъ (мессинадетъ):

Муж.	Жен.	Обоего п.
52.890	59.284	112.174

Въ числѣ этомъ находятся немногіе послѣдователи новаго ученія, Евреи—образованные, которые не стѣсняютъ себя разными пустыми, нелѣпыми обрядами, основанными на талмудѣ, за-что не пользуются общимъ уваженіемъ. Талмудисты ихъ называютъ «Berliner» или «берлинчиками».

7) Караимское.

По народнымъ переписямъ Караимы показаны только въ одномъ Поневежскомъ уѣздѣ; но пользуясь общею свободою избирать мѣста жительства, они находились въ 1857 году:

	Муж.	Жен.	Обоего п.
Въ Поневежскомъ уѣздѣ	118	108	226
» Шавельскомъ »	3	1	4
» Новоалександровскомъ	2	1	3
» Ковенскомъ »	1	»	1
» Вилькомірскомъ »	10	7	17
Всего:	134	117	251

Главное различіе вѣрованія караимскаго отъ общаго еврейскаго, заключается въ томъ, что Караимы держатся буквально однихъ священныхъ книгъ Ветхаго Завѣта, отвергаютъ данныя Богомъ Моисею устныя объясненія и дополненія къ письменному закону, руководствуются при толкованіи простымъ человѣческимъ разумомъ, и не видя въ установленіяхъ и дополненіяхъ, введенныхъ позднѣйшими законодателями, ничего божественнаго, смотрятъ на нихъ какъ на изобрѣтенія человѣческія, вызванныя обстоятельствами и потребностями времени.

Языкъ татарскій, которымъ говорятъ всѣ русскіе Караимы, не заключаетъ ни малѣйшей примѣси еврейскихъ словъ, оборотовъ или какихъ-либо другихъ слѣдовъ того языка. Очертаніе лица и вообще физіономія нашихъ Караимовъ не имѣетъ такого рѣзкаго національнаго типа, который съ перваго взгляда позволяетъ отличить Израильтянина (1).

(1) «Еврейскія религіозныя секты въ Россіи, Григорьева» стр. 11—31.

8) Магометанское.

Въ Ковенской губерніи, въ 1857 году, считалось всего магометанъ-Татаръ: 221 муж. 197 жен. 418 об. п., что составляетъ 0,43 процента общаго числа жителей въ губерніи.

Магометане-Татары живутъ въ трехъ уѣздахъ:

	Муж.	Жен.	Обоего п.
Ковенскомъ.	116	94	210
Вилькомірскомъ	7	6	13
Новоалександровскомъ . . .	98	97	195

Они занимаются кожевенными работами и огородничествомъ, принадлежатъ къ дворянскому и мѣщанскому сословіямъ; живутъ въ особыхъ квартирахъ и улицахъ, называемыхъ татарскими. Дѣтей своихъ стараются обучать арабской грамотѣ, но этимъ почти ограничивается у нихъ знаніе арабскаго языка. Также посылаютъ своихъ дѣтей въ уѣздныя училища.

Татарскій мулла живетъ въ зашт. городѣ Видзахъ, Новоалександровскаго уѣзда; тамъ же имѣется ихъ молитвенный домъ.

Б) ДУХОВНОЕ УПРАВЛЕНІЕ.

1) Православное.

Ковенская губернія составляетъ часть Литовской епархіи, подчиненной митрополиту литовскому и виленскому. Она раздѣляется на три благочинія: ковенское, вилькомірское и новоалександровское. Благочинные имѣютъ пребываніе въ уѣздныхъ городахъ.

Ковенское благочиніе занимаетъ уѣзды Ковенскій и Россіенскій, Вилькомірское — Вилькомірскій, Поневежскій, Шавельскій и Тельшевскій, и Новоалександровское — Новоалександровскій.

Ковенское благочиніе составляется изъ приходовъ: Ковенскаго, Кейданскаго, Россіенскаго и Юрбургскаго таможеннаго округа.

Въ 1858 году, въ приходахъ находилось слѣдующее число духовенства съ семействами и прихожанъ (1):

Въ *Ковенскомъ* приходѣ:

	Духовенства съ семействами.		Прихожанъ.	
	м.	ж.	м.	ж.
Въ г. Ковно.	16	12	1485	345
» Ковенскомъ уѣздѣ	5	4	293	320

(1) Свѣд. ковен. благоч.

Въ *Кейданскомъ* приходѣ:				
» Ковенскомъ уѣздѣ	9	3	67	48
Въ *Россіенскомъ* приходѣ:				
» г. Россіенахъ . .	7	6	265	66
» Россіенскомъ уѣздѣ	4	2	39	37
Въ приходѣ *Юрбургскаго таможеннаго округа:*				
» Рооіенскомъ уѣздѣ	5	6	765	238
Итого въ Ковен. благоч.	46	33	2914	1054

Вилькомірское благочиніе заключаетъ приходы: Вилькомірскій, Поневѣжскій, Шавельскій, Подубисскій и Тельшевскій.

Число православныхъ въ этомъ благочиніи, по городамъ и уѣздамъ, въ 1858 году, было слѣдующее (1):

	Число православныхъ.		Въ томъ числѣ духовенства.	
	м.	ж.	м.	ж.
Въ г. Вилькомірѣ . .	209	71	15	19
» Вилькомірскомъ уѣздѣ	428	402	2	3
» Поневѣжѣ	205	64	11	8
» Поневѣжскомъ уѣздѣ	204	141	10	2
» г. Шавли	256	65	6	4
» зашт. г. Шадовъ	1	1	»	»
» Шавельскомъ уѣздѣ	89	73	7	5
» г. Тельши . . .	243	54	5	5
» Шавельскомъ уѣздѣ	286	62	2	2
Итого	1921	933	58	48

Въ *Новоалександровскомъ* благочиніи приходскія церкви находятся: въ зашт. г. Видзы, м. Антолепты, Браславѣ и с. Веселово и Козачизнѣ.

Число православныхъ и духовенства, въ 1858 г. было слѣдующее (2):

	Духовенства.		Православныхъ.	
	м.	ж.	м.	ж.
Въ Новоалександровскѣ . .	6	6	180	30
» зашт. г. Видзы	3	6	12	12
» прочихъ частяхъ Новоалександровскаго уѣзда . .	17	18	833	612
Итого:	26	30	1025	654

(1) Свѣд. вилькомір. благочин.

(2) Свѣд. новоалександров. благочин.

Въ Ковенской губерніи находятся два мужскіе монастыря: первокласснный въ м. Пожайсце Ковенскаго уѣзда, настоятель котораго епископъ ковенскій, викарій Литовской эпархіи, имѣющій жительство въ этомъ же монастырѣ, и третьеклассный въ м. Сурдеги Вилькомірскаго уѣзда, гдѣ живетъ и настоятель. Надъ этими двумя монастырями имѣется благочинный, котораго мѣстопребываніе въ г. Вильно.

2. Раскольники.

Раскольники состоятъ въ вѣдѣніи земской полиціи, но въ духовномъ отношеніи они управляются своими наставниками и старшинами.

3. Римско-католическое.

Тельшевская, или Жмудская, римско-католическая діэцезія (эпархія) обнимаетъ всю Ковенскую губернію и часть Курляндской. Мѣстопребываніе епископа въ м. Ворне, Тельшевскаго уѣзда.

Ковенская губернія дѣлится на 17 *деканатовъ* (благочиній), управляемыхъ деканами; деканаты подраздѣляются на приходы, которыхъ въ этой губерніи 197 (1).

Абельскій деканатъ (Новоалекс. у.).

(Деканъ въ м. Комай.)

Приходы.	Число прихожанъ за 1858 годъ.	
	муж.	жен.
1. Абельскій	2.108	2.259
2. Ганушишскій	781	842
3. Жабишскій	838	858
4. Квѣтковскій	1.220	1.440
5. Комайскій	3.428	3.705
6. Кревненскій	725	852
7. Понедельскій	2.861	2.975
8. Понѣмунскій	1.538	1.818
9. Понѣмунекскій	1.237	1.339
10. Ракишскій	1.675	1.784
11. Попельскій	1.140	1.101
12. Скопишскій	1.970	2.134
13. Чадосскій	554	697
14. Южинтскій	1.406	1.267

(1) Свѣд. Тельш. Римско-катол. Консист. за 1858 г.

Ботокскій деканатъ (Россіенс. у.)

(Деканъ въ м. Скавдвиле).

15. Ботокскій	1.130	1.344
16. Гавранскій	545	737
17. Гирдышскій	1.447	2.149
18. Колтынянскій	2.196	2.918
19. Немокштынскій	1.220	1.318
20. Одаховскій	489	546
21. Погромонтскій	1.670	1.410
22. Пошильскій	896	1.145
23. Стульгевскій	951	1.029
24. Скавдвильскій	721	964
25. Тауроггенскій	1.841	1.944
26. Шылельскій	2.630	2.387

Вилькомірскій деканатъ (Вильк. у.)

(Деканъ въ м. Погиры.)

27. Букантскій	665	688
28. Вилькомірскій	2.431	2.461
29. Водаклянскій	1.398	1.457
30. Видзишскій	972	940
31. Дзѣвалтовскій	1.562	1.571
32. Жмуйдекскій	1.093	1.146
33. Коварскій	2.129	2.201
34. Нидокскій	1.231	1.388
35. Побойскій	2.799	2.993
36. Погирскій	1.690	1.616
37. Роговскій	1.542	1.612
38. Сѣпкскій	1.849	2.044
39. Субочскій	2.068	2.282
40. Трашкунскій	1.578	1.664
41. Троупенскій	1.987	2.024
42. Упнико-Вѣпржовскій	1.311	1.410
43. Шатскій	1.816	1.989

Веліонскій деканатъ (Ков. у.)

(Деканъ въ м. Гиртоколь Рос. у.).

44. Буткишскій	868	574
45. Бетыгольскій	3.750	4.445
46. Веліонскій	2.717	3.040

47. Вилькійскій	3.271	3.792
48. Гиртокольскій	2.938	3.748
49. Ейрагольскій	3.135	3.339
50. Россіенскій	2.936	3.146
51. Средникскій	1.296	1.274
52. Скирстымонскій	1.782	1.768
53. Чекишскій	1.462	2.248
54 Червонодворскій	1.398	1.417
55. Юрбургскій	1.432	1.625

Вѣкшнянскій деканатъ (Шав. у.)

(Деканъ въ м. Тришки).

56. Вѣкшнянскій	3.102	3.778
57. Куртовянскій	3.874	3.987
58. Куршанскій	2.947	2.793
59. Ляцковскій	866	996
60. Лайжевскій	810	972
61. Окмянскій	2.107	2.208
62. Попілянскій	2.028	2.328
63. Равдзянскій	1.427	1.603
64. Тришскій	1.969	2.253
65. Шавкянскій	2.213	2.122

Ворнянскій деканатъ (Тельш. у.)

(Деканъ въ м. Тверы).

66. Ворнянскій	1.819	2.137
67. Жоранскій	1.839	1.983
68. Лавковскій	1.700	2.098
69. Лукникскій	2.638	3.011
70. Повонденскій	1.242	1.593
71. Тверскій	1.584	1.926
72. Ужвентскій	1.673	1.712
73. Янопольскій	508	675

Кроковскій деканатъ (Ковен. у.)

(Деканъ въ м. Бетыгола).

74. Бейсагольскій	2.981	3.289
75. Датновскій	2.176	2377
76. Гринкишскій	1.670	1.886
77. Кракиновскій	2.811	2.866
78. Кроковскій	4.346	4.382

79. Пошушвянскій	1.921	1.885
80. Сурвилишскій	1.629	1.601
81. Ясвойнскій	3.654	3.735

Ковенскій деканатъ (Ковен. у.)

(Деканъ въ м. Бобты).

82. Бобтовскій	973	1.045
83. Вендзягольскій	1.372	1.340
84. Жейменскій	2.116	1.986
85. Кейданскій.	2.132	2.016
86. Ковенскій	2.206	2.253
87. Кормяловскій	1.940	1.972
88. Лабуновскій	604	600
89. Опитолокскій	1.010	1.011
90. Румшишскій	1.487	1.489
91. Скорульско-Яновскій . .	1.648	1.784

Новоалександровскій деканатъ

(Деканъ въ м. Браславъ).

92. Александровскій	980	994
93. Антузовскій	1.216	1.205
94. Браславскій	4.840	5.004
95. Видзкій	3.902	3.814
96. Дрисвятскій	2.780	3.650
97. Дусятскій	5.200	5.249
98. Завѣржскій	2.198	2.203
99. Новоалександровскій. . .	2.544	2.487
100. Пеликанскій	1.080	1.125
101. Солокскій	6.720	7.412
102. Смолвенскій	1.711	1.613

Ольсядскій деканатъ (Тельш. у.)

(Деканъ въ м. Сяды).

103. Гадоновскій.	1.104	1.092
104. Гинтелишскій	616	858
105. Жемелянскій	624	778
106. Жидыковскій	1.060	1.307
107. Контовскій	861	996
108. Кальварійскій	1.053	1.653
109. Леплавскій	774	950
110. Ольсядскій	1.372	1.818

111. Плотельскій	2.132	2.540
112. Пикельскій	1.176	1.241
113. Сядскій	2.731	3.054
114. Тельшевскій	5.617	5.338
115. Тыркшлевскій	1.902	2.434

Поневежскій деканатъ

(Деканъ въ м. Криничинъ).

116. Биржанскій	2.410	2.485
117. Бруновишскій	498	654
118. Вобольникскій	4.303	4.432
119. Высокодворскій	536	658
120. Криничинскій	2.368	2.359
121. Новомѣстскій	2.340	2.471
122. Поневежскій	3.816	3.840
123. Помпянскій	2.564	2.694
124. Посвольскій	3.010	2.470
125. Подбиржанскій	3.189	2.998
126. Ремигольскій	2.718	2.684
127. Трусковскій	1.206	1.208

Ретовскій деканатъ (Рос. у.)

(Деканъ въ м. Куле).

128. Андржеевскій	1.199	1.229
129. Вевиржанскій	1.422	1.675
130. Войнутскій	1.433	1.709
131. Горждовскій	2.100	2.251
132. Жвинговскій	1.855	2.523
133. Кулевскій	2.068	2.160
134. Новомѣстскій	1.073	1.415
135. Плунгянскій	2.975	3.253
136. Ретовскій	3.168	3.380
137. Тенепскій	880	866
138. Хвейдапскій	2.327	2.697
139. Швекшпянскій	2.362	2.531

Уцянскій деканатъ (Вильк. у.)

(Деканъ въ Оникшты).

140. Больникскій	1.283	1.464
141. Вешпитскій	972	1.312
142. Вижунскій	1.850	2.166

143. Добейкскій	1.535	1.442
144. Курклевскій	1.552	1.899
145. Купишскій	5.903	6.091
146. Лелюнскій	1.974	1.803
147. Опикштынскій	3.320	4.260
148. Овантскій	2.787	2.832
149. Полавенскій	1.430	1.486
150. Свядоцскій	2.786	3.612
151. Судейкскій	1.469	1.279
152. Таврогинскій	1.882	2.386
153. Уцянскій	2.623	2.642
154. Ушпольскій	2.934	2.966

Шадовскій деканатъ (Поневеж. уѣзда)

(Деканъ въ м. Шадовъ).

155. Іоганишкельскій	1.852	1.800
156. Клованскій	1.814	1.870
157. Лигумскій	2.380	2.415
158. Покройскій	1.710	1.732
159. Пушолатскій.	2.028	2.040
160. Радзивилишскій	2.488	2.571
161. Розалинскій	820	955
162. Смильговскій	2.291	2.448
163. Шадовскій	3.409	3.685
164. Шавлянскій	2.990	2.981

Шидловскій деканатъ (Россіен. уѣзда)

(Деканъ въ м. Видукле).

165. Видуклевскій	3.236	3.677
166. Вайговскій	1.377	1.661
167. Ержвилковскій	1.918	2.413
168. Кельменскій	3.672	3.041
169. Крожскій	3.093	2.692
170. Лидовянскій	1.504	1.611
171. Ляльскій	1.222	1.230
172. Цытовянскій	1.238	1.400
173. Шидловскій	3.930	3.670

Шкудскій деканатъ (Тельшев. уѣзда).

(Деканъ м. Масяды).

174. Дорбянскій	1.497	1.801

175. Иллокскій	1.758	1.963
176. Кретингенскій	2.320	2.362
177. Корцянскій	2.374	3.055
178. Лавкожемскій	822	962
179. Ленкимскій	890	1.017
180. Масядскій	2.024	2.349
181. Полангенскій	426	719
182. Салантовскій	2.830	3.971
183. Шкудскій	1.669	2.041
184. Шатскій	1.345	1.632

Янишскій деканатъ (Шавельск. уѣзда)

(Деканъ въ м. Янишки).

185. Груздзевскій	2.557	2.785
186. Крупевскій	1.155	1.261
187. Константиновскій	2.521	2.690
188. Круковскій	1.015	1.784
189. Линковскій	2.409	2.745
190. Мешкуцкій	1.084	1.230
191. Новожагорскій	2.496	2.698
192. Пошвитынскій	1.452	1.479
193. Старожагорскій	365	354
194. Салатскій	3.353	3.378
195. Шавельскій	4.370	4.344
196. Шакиновскій	963	1.133
197. Янишскій	5.544	5.639

4) Евангелическо-лютеранское.

Въ Ковенской губерніи имѣется 8 лютеранскихъ приходовъ, состоящихъ въ вѣдѣніи виленскаго пробста (Propst) и въ главномъ управленіи Курляндской Евангелическо-Лютеранской Консисторіи.

Названія приходовъ и число духовенства и прихожанъ, въ 1858 году, было слѣдующее [1]:

Приходы:	Число проповѣдниковъ.	Число прихожанъ. м.	ж.
Биржанскій	1	2.606	3.540
Кейданскій	1	497	550
Ковенскій	1	488	472

[1] Свѣд. Курлянд. Евангел.-Лютер. Консисторіи.

Кретингенскій	1	325	384
Шавельскій	1	3.295	3.323
Шкудскій	1	848	1.016
Таураггенскій	1	5.458	5.547
Жеймельскій	1	1.657	2.243
Итого	8	15.174	17.075

5) Евангелическо-реформатское.

Евангелическо-реформатское вѣроисповѣданіе въ Ковенской губерніи составляетъ *Самогитскій* реформатскій округъ, подчиненный Виленской Евангелическо-Реформатской Коллегіи. Въ 1856 году, главное лицё былъ генералъ-суперъ-интендентъ, жившій въ м. Кельмы, Россіенскаго уѣзда; а съ 1857 года находятся: два суперъ-интендента — въ помянутомъ м. Кельмы и м. Попель, Новоалександровскаго уѣзда, а въ м. Швабишки, Биржи и Радзивилишки — по одному пастору.

Въ 1858 году (1) въ Ковенской губерніи было: духовенства 7, прихожанъ по городамъ 3 м., 4 ж. п., а по уѣздамъ 4.068 м. 4.108 ж., которые по приходамъ раздѣлялись такимъ-образомъ:

Приходы:	Число прихожанъ. м.	ж.
Кейданскій	60	66
Кельменскій	128	99
Попельскій	1.185	1.175
Дзѣвалтовскій	9	14
Соломѣстскій	28	35
Швабишскій	282	269
Новомѣстскій	27	19
Биржанскій	1.838	1.830
Радзивилишскій	511	601

6) Еврейское, караимское и магометанское.

Евреи, Караимы и магометане состоятъ въ вѣдѣніи земской полиціи. Непосредственное наблюденіе за ними имѣютъ земскіе суды, чрезъ становыхъ приставовъ. Евреи и Караимы составляютъ свои общества, образованныя правительствомъ изъ прежнихъ кагаловъ.

Раввины, вмѣстѣ съ выборными, разбираютъ всѣ дѣла собственно еврейскія и собираютъ подати. Въ духовномъ отношеніи Евреи и Караимы

(1) Свѣд. Вилен. Евангел.-Рефор. Коллегіи, за 1858 г.

безусловно повинуются своимъ раввинамъ, имѣющимъ власть неограниченную; магометане въ Новоалександровскомъ уѣздѣ подчиняются муллѣ, а въ прочихъ — старшинамъ.

В) ДУХОВНОЕ ОБРАЗОВАНІЕ.

Духовно-учебныя заведенія.

Въ Ковенской губерніи вовсе нѣтъ православныхъ духовно-учебныхъ заведеній. Малое число духовенства пополняется образующимися въ Вильнѣ, въ семинаріи, а также переводимыми изъ другихъ губерній.

Обширная католическая эпархія имѣетъ семинарію въ м. Ворне, Тельшевскаго уѣзда, а при всѣхъ приходскихъ костелахъ обучаются дѣти подъ руководствомъ ксендзовъ и монаховъ.

Эпархіальная семинарія, на Жмуди, основана около 1570 года, въ м. Кроже (Россіенскаго уѣзда), а потомъ перенесена въ мѣст. Ворне, Тельшевскаго уѣзда, 1741 года, гдѣ нынѣ занимаетъ довольно обширное каменное строеніе, возобновленное въ 1762 году епископомъ Лопацинскимъ (1).

Въ семинаріи находятся: 1 ректоръ и 6 преподавателей; воспитанниковъ казеннокоштныхъ, въ каждомъ году, постоянно 18, своекоштныхъ среднимъ числомъ 70. Курсъ опредѣляется тремя годами; преподаваемые предметы суть: священное писаніе, богословіе—догматическое и нравственное, каноническое право, церковная и отечественная исторія, гомилетика, государственные законы и языки русскій и латинскій.

Ежегодно удостоивается рукоположенія въ священники, среднимъ числомъ, 20 лицъ. Орденскихъ клериковъ, получающихъ образованіе въ той же семинаріи, въ 1860 году находилось: августіанскаго ордена 2 и кармелитскаго древнихъ правилъ 5, которые содержатся коштомъ своихъ монастырей (2).

Курляндская-Лютеранская Консисторія, по свѣдѣніямъ 1857 года, показала 20 церковныхъ приходскихъ училищъ, въ которыхъ было 20 учащихъ и 471 учащійся. По приходамъ онѣ распредѣлены слѣдующимъ образомъ:

Приходы:	Число училищъ.	Число учащихъ.	Число учащихся.
Ковенскій	1	1	10
Кейданскій	1	1	9
Тауроггенскій	13	13	369
Жеймельскій	5	5	83

(1) «Opis Żmudzkiey Dyecezyi», przez Kanonika Stanisława Czerskiego, Wilno, 1830 r. Str. 16.

(2) Отзывъ Правл. Тельш. Римско-катол. Духов. Семинаріи, 26 ноября 1860 г.

Приходскія евангелическо-реформатскія училища находятся при слѣдующихъ приходахъ (1): Биржи, Радзивилишки, Швабишки, Попели и Кельмы; въ нихъ учащихъ 5, а учащихся около 120.

Еврейскіе раввины нерѣдко, въ настоящее время, получаютъ свое образованіе въ г. г. Вильнѣ и Минскѣ въ раввинскихъ училищахъ. О еврейскихъ ковенскихъ училищахъ будетъ сказано въ послѣдующей статьѣ «Умственное Образованіе».

Г) ЦЕРКВИ, МОНАСТЫРИ, ЧАСОВНИ, МОЛЕЛЬНИ.

1) Церкви и монастыри православные.

Всѣхъ православныхъ церквей въ Ковенской губерніи въ 1857 году было 17; въ томъ числѣ 5 каменныхъ и 12 деревянныхъ (2); слѣдовательно 1 церковь приходилась на 44,5 кв. миль или на 2.185 кв. верстъ. Въ отношеніи общаго числа православныхъ, количество это не покажется до такой степени несоразмѣрнымъ; потому-что на 1 храмъ приходится 514,3 прихожанъ обоего пола. Недостатокъ церквей видѣнъ, если станемъ обозрѣвать уѣзды.

Города и уѣзды.	Число церквей. Камен.	Дерев.	На сколько кв. вер. прих. 1 церковь.	Сколько приходит. прихож. об. п. на 1 церк.	Общее число раскольник. въ гор. и уѣзд.
Ковно	2	—	—	903,5	100
Уѣздъ	1	1	1.947	383	1.123
Вилькоміръ	—	1	—	323	191
Уѣздъ	нѣтъ		—	842	4.733
Новоалександровскъ	—	1	—	404	119
Уѣздъ	1	4	1.159	285	7.225
Поневежъ	1	—	—	253	56
Уѣздъ	нѣтъ		—	322	226
Шавли	—	1	—	292	—
Уѣздъ	—	1	6.486	159	—
Тельши	—	1	—	317	—
Уѣздъ	нѣтъ		—	371	—
Россіены	—	1	—	342	—
Уѣздъ	—	1	5.850	1.144	—

Итакъ, ощутительный недостатокъ въ православныхъ храмахъ оказывается въ уѣздахъ: Вилькомірскомъ, Поневежскомъ, Тельшевскомъ и въ-

(1) По отз. Вилен. Реформ. Коллег.

(2) По свѣд. Литов. Духовн. Консист. и благочин. ковен., вилькомір. и новоалекс.

особенности Россіенскомъ, гдѣ на 5850 кв. верстахъ разбросано 1144 православныхъ жителя, а если и есть 1 православная частная церковь, то на краю общей площади уѣзда при р. Нѣманѣ. Въ Новоалександровскомъ уѣздѣ, съ перваго взгляда, представляется избытокъ въ церквахъ, (если не предполагать на возсоединеніе когда-либо раскольниковъ); но по чрезвычайной ветхости и тѣснотѣ нѣкоторыхъ изъ этихъ храмовъ нельзя расчитывать на продолжительность ихъ существованія.

Монастырей въ Ковенской губерніи 2 мужескихъ: одинъ близъ г. Ковно, въ м. Пожайсце, а другой въ м. Сурдеги Вилькомірскаго уѣзда.

Описаніе храмовъ.

Въ губернскомъ городѣ *Ковно* два храма: Александро-невскій соборный, съ приходомъ, и приписной къ нему, Николаевскій,—оба каменные; первый холодный, а послѣдній теплый.

Александро-невскій соборъ построенъ въ 1759 году іезуитами, въ стилѣ западной Церкви; въ 1824 году, по Высочайшему повелѣнію Государя Императора Александра I преобразованъ въ православный приходскій, а въ 1843-мъ 26 апрѣля съ Высочайшаго соизволенія Императора Николая I-го переименованъ въ соборный; 1850-го года возобновленъ капитальнымъ исправленіемъ. Въ этомъ храмѣ два престола: главный во имя Св. Александра Невскаго и придѣльный Св. Первоверховныхъ Апостоловъ Петра и Павла (1).

Второй храмъ однопрестольный, теплый, построенъ въ 1400 году, великимъ княземъ литовскимъ Витовтомъ для католическихъ монаховъ францискаскаго ордена, (т. II Исторіи Кояловича), въ видѣ креста, съ двумя боковыми престолами; имѣетъ длины 16 саж. 1 арш., шириною 8 саж. 2 арш., вышины отъ пола до сводовъ 10 саж. 2 арш.

Со времени постройки этой церкви и введенія для службы въ ней ордена францискановъ, священнослуженіе совершалось безпрерывно до убійства Шведами всего католическаго духовенства; тогда церковь испытала страшное опустошеніе, которое повторилось и въ 1812 году при нашествіи французовъ. Въ 1819 году стараніемъ настоятеля монастыря, Григорія Голицкаго, эта церковъ была приведена въ прежнее состояніе. Со времени уничтоженія іезуитовъ и ихъ ковенскаго монастыря, въ 1787 году, францискаскій ковенскій орденъ принялъ на себя содержаніе мѣстнаго уѣзднаго училища. Въ монастырѣ, въ послѣднее время, обитало 6 монаховъ и 5 чел. прислуги. 1-го мая 1845 года, по распоряженію правительства, эта

(1) По свѣд. ковен. благочин. протоіерея Суханова.

церковь и монастырь при ней закрыты (1); 23-го мая 1850-го года, по Высочайшему повелѣнію Императора Николая I она предназначена къ обращенію на православный храмъ, возобновленный въ 1854 году перестройкой съ соблюденіемъ древняго готическаго стиля (2). До передѣлки, надъ наружными дверями главнаго входа была латинская надпись, взятая изъ Кояловичевой литовской исторіи, объ основаніи костела при Витовтѣ въ 1400 году. При большомъ половодьѣ въ 1829 и 1839 годахъ, церковь была затоплена такъ, что вода въ ней стояла на $1^1/_2$ аршина. Укрѣпленіе нѣманскаго берега, вѣроятно отвратитъ подобныя явленія въ будущемъ (3).

Въ имѣніи Раудань помѣщицы вдовы дѣйствительнаго тайнаго совѣтника Кайсарова, въ Ковенскомъ уѣздѣ, устроенъ домовый храмъ во имя Рождества Христова, съ постояннымъ причтомъ. Церковь находится въ древнемъ замкѣ, котораго исторія съ достовѣрностію неизвѣстна.

Въ м. Кейданахъ, Ковенскаго уѣзда, принадлежащемъ помѣщику графу Чапскому, находится приходскій деревянный храмъ Св. Апостола Андрея Первозваннаго, построенный неизвѣстно кѣмъ и когда. По ветхости этого храма, устроивается графомъ Чапскимъ новый изъ каменнаго жилаго дома.

Въ уѣздномъ городѣ Россіенахъ храмъ во имя Св. Іоанна Богослова, построенный 1842 года на Высочайше-ассигнованную сумму, деревянный, однопрестольный.

Въ м. Таурогенѣ, маіоратномъ имѣніи князя Васильчикова, Россіенскаго уѣзда, подвижной храмъ Юрбургскаго Таможеннаго Округа, во имя Св. вилленскихъ мучениковъ Антонія, Іоанна и Евстафія; Высочайше-учрежденный 29 сентября 1837 года въ м. Юрбургѣ, храмъ этотъ перенесенъ на настоящее мѣсто 15 ноября 1853 года, и расположенъ въ каменномъ таможенномъ домѣ (4).

Въ вилькомірскомъ благочиніи, изъ пяти церквей, три самостоятельныя: а) въ г. Вилькомірѣ, деревянная построенная въ 1842 году на-счетъ казны; б) въ г. Поневежѣ каменная церковь, перестроенная, въ 1849 году, изъ упраздненнаго монастыря Піаровъ и в) деревянная, весьма ветхая, въ селѣ Подубиссѣ Шавельскаго уѣзда, построенная въ 1753-мъ году бывшими упитскими монахами базильянами, и по возсоединеніи Уніи, преобразованная изъ монастырской въ приходскую, съ оставленіемъ по штату въ 6-мъ классѣ.

М. Подубисъ, въ которомъ расположена вышеупомянутая церковь, на-

---

(1) Изъ акт. ковен. Бернард. монастыря.
(2) Протоіерей Сухановъ.
(3) Изъ рукописи С. Ѳ. Поліевскаго.
(4) По свѣд. ковен. благоч. протоіерея Суханова.

ходится верстахъ въ пяти отъ станціи Бубье, на рижско-таурогенскомъ шоссе. Стѣны храма довольно крѣпки, но потолокъ, крыша и полъ полугнилые. Внутренность церкви весьма бѣдна. Ее украшаютъ прежніе базильянскіе образа и иконостасъ; въ притворѣ поставлены портреты основателей церкви и бывшаго монастыря.

Вблизи храма видны слѣды фундамента базильянскаго монастыря, при которомъ нѣкогда находилось училище съ 700 воспитанниковъ.

Шавельская и тельшевская церкви помѣщаются въ домахъ особо для того нанимаемыхъ на-счетъ земскихъ повинностей (1). Состояніе ихъ весьма бѣдно.

Православныхъ храмовъ въ Новоалександровскомъ уѣздѣ, собственно приходскихъ находится шесть: въ г. Новоалександровскѣ—Преображенія Господня, въ зашт. гор. Видзы—Св. Пророка Иліи, въ м. Антолепты—Рождества Пресвятой Богородицы, въ м. Браславѣ — Святителя и Чудотворца Николая (сгорѣла); въ селѣ Веселово—Благовѣщенія Пресвятой Богородицы и въ селѣ Козачизнѣ—Рождества Пресвятой Богородицы. Кромѣ-того, при антолептской церквѣ есть теплая, во имя. Св. Апостоловъ Петра и Павла и въ селѣ Вепусово, преобразованная изъ костела, въ 1845 году, во имя Смоленской Божіей Матери Одигитріи. Но эта послѣдняя, такъ же какъ и находящаяся въ с. Веселовѣ, по совершенной ветхости закрыты и остаются безъ богослуженія. Новоалександровская и видзская церкви существуютъ съ 1839 года; обѣ онѣ построены на-счетъ казны. Антолептская перестроена изъ костела, въ 1851 году, принадлежавшаго къ упраздненному, послѣ 1831 года, монастырю кармелитовъ. Веселовская церковь основана помѣщикомъ Рафаиломъ Квинтою въ 1789 году; при ней, до возсоединенія Уніи, постоянно находились уніатскіе священники. Въ 1845 году она включена въ число приходскихъ церквей 6-го класса. Козачизнская церковь, также чрезвычайно ветхая, основана, вмѣстѣ съ находившимся при ней уніатскимъ базиліанскимъ монастыремъ, въ 1745 году. По закрытіи монастыря, называвшагося Геліановскимъ (по имени супруговъ Бутлеровъ Елены и Іана), эта церковь преобразована, въ 1845 году, въ приходскую 6-го класса (2).

Описаніе монастырей.

Въ 7-ми верстахъ отъ Ковно, лежитъ селеніе Пожайсце, славное великолѣпною церковью, принадлежавшею нѣкогда камальдульскому монастырю подъ названіемъ Eremitarum Montes Pacis.

---

(1) По свѣд. вилькомірс. благочин. протоіерея Иршевскаго.

(2) По свѣд. новоалександр. благочин. священ. Ковалевскаго.

Въ какомъ именно году построенъ этотъ монастырь достовѣрныхъ свѣдѣній нѣтъ: по надписямъ и памятникамъ усматривается, что главная церковь начала строиться 1662, а окончена 1674 года. Этотъ храмъ и весь монастырь построены иждивеніемъ канцлера великаго княжества литовскаго Христофора-Сигизмунда Паца.

По докладу Святѣйшаго Синода, Высочайше-конфирмованному въ 29-й день сентября 1832 года, этотъ монастырь обращенъ въ православный 2-го класса, съ переименованіемъ, къ нему приписанныхъ, крестьянъ въ штатные служители; а въ 1842 году, при составленіи штатовъ для монастырей западныхъ эпархій, 12-го іюля возведенъ въ первоклассный. Церковь освящена въ 1840 году во имя Успенія Божіей Матери (1).

Самая церковь имѣетъ видъ ротонды, сомкнутой двухэтажными флигелями изящнаго стиля. Фронтонъ храма составляютъ двѣ башни, а между ними полукруглое преддверіе; все это изъ гранита. Надъ дверьми, на мраморной доскѣ надписано золотыми буквами, когда и кѣмъ церковь и монастырь построены. Всѣ стѣны храма одѣты чернымъ и краснымъ италіянскимъ мраморомъ; изъ такого же мрамора, бѣлаго и чернаго цвѣтовъ, сдѣланъ полъ; а весь сводъ покрытъ богатою рѣзьбою и превосходными альфресками, изображавшими исторію ордена камальдуловъ. Огромная темная мраморная плита, съ золотою надписью, составляетъ надгробный памятникъ и вмѣстѣ служитъ входомъ въ склепъ, гдѣ похоронены: сооружитель этого храма, жена его, трое дѣтей и нѣсколько вѣрныхъ слугъ (2). Дворъ монастырскій,—называвшійся прежде *Forestarium*,— обстроенъ съ трехъ сторонъ каменными зданіями, четвертую же занимаетъ самая церковь. Зданія предназначались собственно для путешественниковъ. Вправо отъ воротъ есть такъ-называемая Пацовская зала.

Монастырь составляли 12 каменныхъ, симметрически построенныхъ домиковъ въ фруктовомъ саду, обведенномъ высокою каменною стѣною (3).

Къ сожалѣнію должно сказать, что всѣ эти зданія, въ настоящее время ничѣмъ не поддерживаются, оттого ветшаютъ, сырѣютъ, фрески исчезаютъ, живопись портится. Монастырь православный вовсе не имѣетъ средствъ для ремонтировки и поддержанія прежняго великолѣпія.

Всѣ зданія закрываетъ отъ глазъ путешественника прекрасный лѣсъ; одинъ только куполъ храма возвышается надъ лѣсомъ. Храмъ этотъ, по мнѣнію однихъ, стоилъ 2.000.000 злотыхъ, а по словамъ другихъ, имѣвшихъ случай разсматривать счеты Паца,—до 8.000.000 злотыхъ. Сохра-

(1) По свѣд. Пожайскаго Успенскаго монастыря казначея іеромонаха Стефана.
(2) Starož. Polska T. III Litwa. Baliński. стр., 419—420.
(3) Тамъ же, стр. 419—422.

нилось преданіе, что Пацъ на постройку этого монастыря истратилъ восемь бочекъ золота (1).

Пожайскій Успенскій монастырь перваго класса Литовской второклассной эпархіи, которой первый викарій, епископъ ковенскій, есть вмѣстѣ и настоятель этого монастыря.

Въ Пожайской обители находятся: іеромонаховъ 6, іеродіаконовъ 4, послушниковъ 7, ковенскаго архіерейскаго хора пѣвчихъ 16; переименованныхъ изъ бывшихъ крестьянъ штатныхъ служителей 133 муж., 134 жен.

Монастырь и духовенство содержатся Высочайше-утвержденною,—опредѣленною для мужескихъ первоклассныхъ монастырей,— суммою 3.185 руб. въ годъ и надѣленною землею, которой вмѣстѣ со служительскими считается 14 уволокъ и 17 морговъ.

Особенное стеченіе народа бываетъ однажды съ годъ 2-го іюля (2).

Сурдецкій Свято-Духовъ монастырь находится въ м. Сурдеги, Вилькомірскаго уѣзда. Онъ принадлежитъ Литовской эпархіи, и по штату числится въ третьемъ классѣ.

О времени основанія этого монастыря нѣтъ никакихъ свѣдѣній: только изъ дарственной записи, на принадлежавшее этому монастырю имѣніе Вождели, видно, что скарбника, великаго князя литовскаго, Анна Ставецкая, по мужѣ Городенская-Биллевичева, въ 1636 году начала уже строить, на мѣсто совершенно обвѣтшалой, новую церковь. Слѣдовательно, основаніе первой церкви и при ней монастыря, съ достовѣрностію можно отнести къ первой половинѣ XVII столѣтія.

Нынѣ существующій небольшой храмъ построенъ пждивеніемъ рижскаго купечества въ 1812 году. Зданіе каменное; престолъ одинъ—во имя Сошествія Св. Духа. Вторая церковь устроена во имя Успенія Пресвятой Богородицы въ монастырскомъ корпусѣ, каменномъ одноэтажномъ. Въ немъ, кромѣ церкви, расположены настоятельскія келіи и четыре братскихъ. Есть еще каменный одноэтажный флигель, въ которомъ помѣщаются кухня, трапеза и девять братскихъ келій, а также комнаты для богомольцевъ.

По вѣдомостямъ, къ 1-му января 1858 года, въ этомъ монастырѣ значилось: 1 настоятель, 4 іеромонаха, 2 іеродіакона, 5 послушниковъ, 7 штатныхъ служителей и 3 причетника на безсрочной эпитиміи.

На содержаніе церкви, монастыря и монашествующихъ, ежегодно ассигнуется изъ вилькомірскаго уѣзднаго казначейства 1.540 руб. Монастырь имѣетъ озеро для рыбной ловли, мельницу и 60,32 десятинъ земли.

(1) Тамъ же, стр. 422.

(2) По свѣд. Пожайск. Успенск. монастыря.

Для поклоненія чудотворному образу Божіей Матери бываетъ особенное стеченіе народа съ 1 по 15 августа (¹).

2) Церкви и монастыри римско-католическіе.

По вѣдомости, доставленной Тельшевскою Римско-католическою консисторіею, въ предѣлахъ Тельшевской эпархіи, по Ковенской губерніи, въ 1857 году считалось: 302 костела, между которыми 69 каменныхъ и 242 деревянныхъ; а монастырей 14, — 9 мужескихъ и 5 женскихъ; значитъ съ монастырскими церквами всѣхъ было 316, а часовень 137. Относя эти числа къ общему пространству губерніи, окажется, что 1 костелъ приходится на 2,4 кв. мил. или на 117,9 кв. верстъ, и одна часовня на 5,5 кв. миль, или на 271,1 кв. версту. Въ отношеніи же къ общему народонаселенію католиковъ представляется на 1 костелъ 2.516 чел. об. п. и на 1 часовню 5.858 д. об. п. Отсюда ясное заключеніе, что весьма достаточное число прихожанъ сосредоточено на небольшомъ пространствѣ около своихъ храмовъ.

Табл. 3 представляетъ подробное распредѣленіе католическихъ церквей и часовень по городамъ и уѣздамъ, а также монастырей. Тамъ усматривается, что самое бо́льшее число этихъ храмовъ находится въ Тельшевскомъ (52 церк., 2 монаст.) и Россіенскомъ (48 церк., 3 мон.) уѣздахъ, а наименьшее въ Поневежскомъ—(32 церк.).

При описаніи городовъ и мѣстечекъ будетъ упомянуто о замѣчательныхъ римско-католическихъ храмахъ; здѣсь же коснемся только нѣкоторыхъ изъ нихъ.

Описаніе костеловъ и монастырей.

Каменная приходская церковь, въ г. Ковно, подъ завѣдываніемъ ордена августіановъ, во имя Св. Апостоловъ Петра и Павла, воздвигнута при введеніи въ Литву римско-католическаго исповѣданія; но въ какомъ году и кѣмъ основана—нѣтъ никакого свѣдѣнія. Эта церковь, послѣ непріятельскаго разрушенія вновь посвящена въ 1670 году. Она есть самая большая изъ всѣхъ костеловъ въ Литвѣ, имѣетъ длины 42 саж., ширины 17 саж. высота стѣнъ 14 саж. Архитектура церкви готическая; своды опираются на 8 каменныхъ столбовъ, толщиною въ 7 аршинъ; 30 оконъ; внутренность церкви отдѣлана штукатуркою и украшена лѣпною работою; полъ кирпичный; алтарей или престоловъ каменныхъ 8, деревянный 1. Этотъ храмъ подвергался разнымъ бѣдствіямъ, особенно пострадалъ отъ пожара 1732 года. Основаніе его можно отнести къ началу XV столѣтія, вскорѣ послѣ основанія ковенской францисканской церкви.

(¹) По свѣд. настоятеля Сурдецкаго монастыря игумена Ѳеодосія.

Монахи ордена августіановъ, состоящіе при приходской церквѣ, помѣщаются въ двухъ каменныхъ и одномъ деревянномъ домѣ. Одинъ изъ нихъ былъ когда-то корчмою, которую король польскій и великій князь литовскій Александръ Ягеллончикъ пожаловалъ въ 1503 году настоятелю ковенской приходской церкви Яну Залусскому для его помѣщенія.

Нынѣ при этомъ костелѣ 24 монаха, 15 вольнонаемныхъ слугъ. Монастырь по штату считается въ 1-мъ классѣ, получая отъ казны на содержаніе по 3.185 руб. сереб. ежегодно. Къ монастырю принадлежатъ еще два каменныхъ дома и лавки. Вообще пространство земли, занимаемое костеломъ и монастыремъ имѣетъ 3 морга, 86 прутовъ и 34 прутика литовской мѣры, кромѣ приходскаго кладбища, обведеннаго высокимъ каменнымъ заборомъ, которое заключаетъ въ себѣ 1 моргъ, 294 прутовъ и 6 прутиковъ (1).

Костелъ Св. Георгія, — въ г. Ковно,— подъ завѣдываніемъ ордена бернардиновъ, построенъ въ 1471 году. Основателемъ его былъ Станиславъ Шандзивоевичъ, маршалъ двора короля польскаго и великаго князя литовскаго Казиміра Ягеллончика и гродненскій каштелянъ. Это каменное зданіе на берегахъ Нѣмана и Виліи (2).

Каменная церковь Св. Троицы,—въ г. Ковно,—принадлежащая женскому монастырю ордена бернардинокъ, построена въ 1634 году. Основателемъ ея былъ Александръ Масальскій, смоленскій каштелянъ и минскій воевода, который отказалъ ордену монахинь бернардинокъ имѣнія Сапежишки и Доброволя, а также свой каменный домъ, въ г. Ковно, гдѣ нынѣ построены церковь и монастырь. Церковь архитектуры среднихъ вѣковъ съ двумя малыми и третьею большою башнями. Впослѣдствіи монастырь пріобрѣлъ еще фольварокъ Вербелюны. Когда же при раздѣлѣ Польши все имѣніе Сапежишки поступило во владѣніе прусское; то Императоръ Павелъ I, указомъ 1797 года, пожаловалъ монастырю ковенскихъ бернардинокъ имѣніе Ремизовъ въ Ошмянскомъ уѣздѣ Виленской губерніи. Потомъ эти оба имѣнія, Вербелюны и Ремизовъ поступили въ казенное управленіе.

Нынѣ этотъ монастырь штатный I класса, на содержаніе котораго казна отпускаетъ ежегодно по 2.765 руб. сереб. Монахинь въ немъ обитающихъ 19, прислуги 7 вольнонаемныхъ, женской прислуги 13. Этотъ монастырь кормитъ около 10 чел. бѣдныхъ и увѣчныхъ (3).

Каменный костелъ Св. Гертруды, на Николаевскомъ проспектѣ въ г. Ковно, въ вѣдѣніи сестеръ милосердія; неизвѣстно кѣмъ и когда построенъ.

---

(1) Изъ акт. Ковен. Бернард. монастыря.
(2) Тамъ же.
(3) Изъ акт. Ковен. Бернард. монаст.

Онъ, впрочемъ, существовалъ еще въ 1503 году; потому-что король Александръ Ягеллончикъ, утверждая въ томъ же году основаніе ковенской приходской церкви, отдаетъ въ ея завѣдываніе и этотъ костелъ Св. Гертруды. Настоятель, вендзегольскій ксендзъ Петръ Новомѣйскій, въ 1750 году основалъ при немъ госпиталь, подъ вѣдѣніемъ ордена рохитовъ. Духовное начальство, въ 1824 году передало эту церковь и госпиталь сестрамъ милосердія.

Госпиталь переименованъ, въ 1843 году, въ городскую больницу, подчиненную Приказу Общественнаго Призрѣнія. Это строеніе деревянное; въ немъ при больныхъ, для призрѣнія, помѣщается 5 сестеръ милосердія, которыя получаютъ отъ казны ежегодно по 40 р. с., а отъ Приказа Общественнаго Призрѣнія по 49 р. с. Ксендзъ, для службы 1, получаетъ отъ казны 60 р. с. Слугъ мужескаго и женскаго пола 6 (1).

Упраздненный каменный костелъ Св. Креста, принадлежавшій монастырю кармелитовъ, находится на берегу Нѣмана въ новой части г. Ковно. Онъ построенъ 1685 года. Каменный при церквѣ монастырь ордена кармелитовъ, нынѣ занятъ военнымъ госпиталемъ, а предполагается къ передѣлкѣ на помѣщенія для эпархіальнаго католическаго духовенства и семинаріи.

Упраздненный каменный костелъ Тѣла Христова, находившійся въ вѣдѣніи ордена доминикановъ, сооруженъ въ г. Ковно въ 1678 году; основателями были ковенскій житель Норкѣвичъ и упитскій маршалъ Бялозоръ. Монаховъ въ монастырѣ было 7, прислуги 5 чел. Эти зданія предполагаются къ передѣлкѣ на губернскую гимназію (2).

Римско-католическіе монастыри находятся въ слѣдующихъ мѣстахъ Ковенской губерніи:

Мужескіе, въ городахъ: Ковно—августіанскій, Россіены—доминиканскій; въ уѣздахъ: Ковенскомъ, въ м. Датново — бернардинскій; Вилькомірскомъ, въ м. Трашкуны— бернардинскій; Поневежскаго, въ м. Полавень— доминиканскій; Шавельскаго, въ м. Хвалойне — кармелитскій; Тельшевскаго, въ м. Кальваріи—доминиканскій, въ м. Кретингенѣ —бернардинскій; Россіенскаго, въ м. Цытовяны—бернардинскій.

Женскіе: въ г. Ковно—бенедиктинокъ, бернардинокъ и сестеръ милосердія; въ м. Кроки (Ков. у.) — екатеринокъ; въ м. Кроже (Россіен. у.)— бенедиктинокъ.

---

(1) и (2) Изъ акт. Ковен. Бернард. монаст.

3. Протестантскія церкви.

а) Евангелическо-лютеранскія.

Всѣхъ лютеранскихъ церквей въ Ковенской губерніи, въ 1857 году считалось 20, — въ томъ числѣ 11 каменныхъ и 9 деревянныхъ (1). Въ отношеніи къ общему пространству губерніи 1 церковь приходится на 37,9 кв. миль или 1357,3 кв. вер., а къ общему числу лютеранъ на 1024 чел. об. пола.

По приходамъ эти церкви расположены въ слѣдующемъ числѣ:

Уѣзды	Приходы.	Число кам.	Церквей дер.
Поневежскаго	Биржанскій . . .	1	1
»	Жеймельскій . .	1	—
Ковенскаго	Кейданскій . . .	1	1
»	Ковенскій . . .	1	—
Тельшевскаго	Кретингенскій . .	1	1
»	Шкудскій . . .	1	1
Шавельскаго	Шавельскій. . .	3	1
Россіенскаго	Таураггенскій . .	2	4 (2)

Кромѣ того, въ м. Радзивилишки Поневежскаго уѣзда, лютеранское богослуженіе отправляется иногда въ реформатской церквѣ, съ согласія мѣстнаго духовенства (3).

б) Евангелическо-реформатскія.

Въ Ковенской губерніи 9 реформатскихъ церквей: 6 каменныхъ и 3 деревянныхъ (4); въ отношеніи къ пространству губерніи, 1 церковь приходится на 84,2 кв. мили или 4127,4 кв. вер., а къ общему числу реформатовъ на 1 церковь считается 898,4 жит. об. п.; но для опредѣленія точнѣйшаго отношенія къ пространству, необходимо принять въ соображеніе не всю территорію губерніи, а только площадь пяти уѣздовъ, въ которыхъ обитаютъ реформаты: Ковенскаго, Вилькомірскаго, Новоалександровскаго, Поневежскаго и Россіенскаго (25.875 кв. вер.), и тогда получится, что 1 реформатская церковь приходится на 2.875 кв. вер.

Примѣчательныя евангелическо-реформатскія церкви:

Кейданская (въ м. Кейданахъ Ковенскаго уѣзда) основана гетманомъ литовскимъ княземъ Янушомъ Радзивилломъ; существуетъ 200 лѣтъ. Въ ея подземельяхъ покоятся останки князей Христофора Радзивилла и сына

(1) и (2) По свѣд. Курлянд. Лютер. Консист.
(3) По свѣд. биржанскаго лютеран. пастора.
(4) По свѣд. Вилен. Евангел.-Реформ. Коллегіи.

его, Януша; тѣло перваго обратилось въ прахъ и только осталась при немъ во гробѣ, наподобіе ящика, половина меча, изъѣденнаго ржавчиной. Князь Янушъ покоится въ двухъ гробахъ, дубовомъ и наружномъ металлическомъ. Тѣло его еще сохраняется въ цѣлости, только черепъ усопшаго разрубленъ на-двое, потому-что смерть этого князя послѣдовала отъ раны, нанесенной ему въ голову собственнымъ пажомъ, несшимъ за княземъ мечъ. Это случилось при входѣ на церковное кладбище. Убійца былъ подкупленъ іезуитами (1).

Въ м. Кельмы, Россіенскаго уѣзда, каменная церковь, основанная въ 1615 г. предкомъ нынѣшняго владѣльца м. Кельмъ, Юріемъ Гружевскимъ (2).

Въ м. Попели, Новоалександровскаго уѣзда каменная церковь основана 1590 года, и потомъ перестроена въ 1784 году (3).

Въ м. Биржи, старая деревянная церковь, на постройку которой разрѣшеніе послѣдовало отъ князя Радзивилла въ 1587 году, іюня 16 дня (4).

Реформатскія церкви еще существуютъ: каменныя — въ м. Дзѣвалтовѣ Вилькомірскаго уѣзда, Швабишкахъ и Радзивилишкахъ Поневежскаго, и деревянныя — въ м. м. Соломѣсць и Новомѣсто того же уѣзда (5).

4. Раскольническія молельни.

Разсѣянные въ четырехъ уѣздахъ Ковенской губерніи (Ковенскомъ, Вилькомірскомъ, Новоалександровскомъ и Поневежскомъ) раскольники безпоповщинской секты имѣютъ въ разныхъ, весьма многихъ мѣстахъ молитвенные притоны, тщательно скрываемые отъ мѣстной полиціи; но существуютъ также ихъ молельни, гдѣ раскольники совершаютъ богослуженіе открыто. Такихъ молелень въ 1857 году считалось 5. Въ Ковенскомъ уѣздѣ, въ казенномъ селеніи Рымки; въ Вилькомірскомъ въ деревняхъ: 2-го стана Пущи, 5-го Поезіорцы, Пожи; въ Новоалександровскомъ въ дер. Бобришки 4-го стана.

До уничтоженія многихъ раскольническихъ часовень или отдѣльныхъ молелень, раскольники Ковенской губерніи раздѣлялись на 14 постоянныхъ приходовъ, по числу часовень, которыя находились:

Въ Ковенскомъ уѣздѣ: сел. Рымки.

Въ Вилькомірскомъ: дер. Киралишки, Пущи, Поезіорцы, Пожи, Стырни, Заблудово.

Въ Новоалександровскомъ: дер. Дегуце, Милюнцы, Манѣевка, Каролинце, Бобришки, Чеховщизна и зашт. гор. Видзы.

(1) Настоятель кейдан. еванг.-рефор. прихода пасторъ Нерлихъ.
(2) Кельменскій суперъ-интендентъ Рачинскій.
(3) Попельскій суперъ-интендентъ А. Мочульскій.
(4) Биржанскій еванг.-рефор. пасторъ К. Мочульскій.
(5) По свѣд. Евангелич.-Рефор. Вилен. Коллегіи.

*

Раскольники уничтоженныхъ часовень причисляются къ существующимъ или обращаются въ сосѣднія губерніи Виленскую и Курляндскую; молятся также въ домахъ, перенося туда, на время моленія, книги и иконы, которыя обратно берутъ къ себѣ, чтобъ не оставить доказательствъ къ нарушенію запрещенія. Бывшіе наставники уничтоженныхъ молелень остаются назидателями прежнихъ прихожанъ, пока не смѣнены новыми.

Изъ оставшихся молелень главнѣйшія рымковская и бобришская. Онѣ существуютъ съ прошлаго столѣтія и пользуются особеннымъ уваженіемъ у раскольниковъ. Всѣ молельни деревянныя, тщательно построены.

5. Еврейскія синагоги.

По исчисленію ковенскаго Статистическаго комитета, за 1857 годъ, въ этой губерніи было 33 синагоги (бешмедрисъ) и 172 молитвенныхъ школъ (шуле); а всего 205 молитвенныхъ домовъ.

Въ отношеніи къ пространству губерніи, 1 молитвенный домъ приходится на 3,6 квадр. миль или на 182,6 квадр. верстъ; а относительно ко всему еврейскому населенію этой губерніи 1 школа приходится на 564,3 чел. об. пола.

Итакъ, сравнительно съ христіанскими вѣроисповѣданіями, Евреи богаче числомъ храмовъ, которые у нихъ чаще встрѣчаются, причемъ прихожане сосредоточены при своихъ молитвенныхъ домахъ.

Табл. 3. показываетъ подробное распредѣленіе синагогъ и молитвенныхъ школъ по городамъ и уѣздамъ. Въ ней показана также 1 караимская молитвенная школа въ г. Поневежѣ. Въ общемъ числѣ еврейскихъ молитвенныхъ домовъ находятся и школы хассидимовъ или скакуновъ. Хотя послѣдніе составляютъ только слабую секту талмудистовъ и отличаются отъ нихъ образомъ молитвъ, но они вездѣ устраиваютъ для себя особыя молитвенныя школы, если даже находятся гдѣ-либо и въ маломъ числѣ; можетъ-быть оттого, что талмудисты смѣются, когда хассидимы скачутъ и употребляютъ разныя тѣлодвиженія во время молитвъ.

Наиболѣе хассидимскихъ школъ въ Поневежскомъ уѣздѣ, въ окрестностяхъ м. Бирже.

Евреи не называютъ своихъ храмовъ *синагогами* и не любятъ этого наименованія. Они различаютъ два названія: *бешмедрисъ*, гдѣ совершается одно богослуженіе особо для мужчинъ и женщинъ, и школы (Chuhle), гдѣ молятся взрослые и учатся дѣти.

Одна изъ школъ въ г. Ковно считается образцовою въ цѣлой губерніи. Она каменная, содержится нѣсколько опрятнѣе другихъ. Въ этой синагогѣ

у стѣны, противоположной дверямъ, хранятся 10 заповѣдей, написанныхъ на пергаменѣ и прикрытыхъ занавѣсью; на стѣнѣ, обращенной къ восходу солнца, прибита надпись на еврейскомъ языкѣ, что во время молитвъ должно забыть все земное и имѣть умъ и сердце обращенными къ Богу. На срединѣ школы устроено возвышеніе, на которомъ во время богослуженія поетъ канторъ или школьникъ, постоянно живущій при школѣ и наблюдающій за ея чистотою.

Въ школѣ, также какъ и въ бешмедрисѣ, нѣтъ никакихъ украшеній, повѣшены одни люстры для свѣчъ, зажигаемыхъ при богослуженіи, и жертвуемыхъ добровольно Евреями; тамъ стоятъ также скамьи и стулья. Молящіеся, въ шапкахъ, могутъ стоять и сидѣть. Въ школу положено приходить три раза въ день: утромъ въ 9-мъ часу, въ срединѣ дня въ 4-мъ и вечеромъ около 7-ми часовъ. При недостаткѣ времени ограничиваются однимъ разомъ. Обыкновенно всѣ читаютъ молитвы порознь, вслухъ, съ припѣвомъ, а въ праздники при богослуженіи поютъ.

Въ г. Поневежѣ вновь построенъ каменный бешмедрисъ, верхній этажъ котораго опредѣленъ для женщинъ, а нижній для мужчинъ. Капиталъ, истраченный на сооруженіе, простирался до 12 тысячъ руб. сер.

6. Магометанскіе молитвенные дома.

Ковенскіе магометане — Татары, имѣютъ только одну деревянную молельню въ заштатномъ городѣ Видзахъ, Новоалександровскаго уѣзда; прочіе собираются для богослуженія въ частныхъ домахъ.

ТАБЛИ

О числѣ церквей и другихъ богослужебныхъ зданій

Распредѣленіе богослужебныхъ зданій по вѣроисповѣданіямъ.	Губ. гор. Ковно.		Уѣздъ Ковенскій		Уѣзд. гор. Вилько-міръ.		Уѣздъ Вилько-мірскій.		Уѣзд. гор. Ново-александ-ровскъ.		Уѣздъ. Ново-александ-ровскій.	
	Кам.	Дер.	Кам.	Дер.	Кам.	Дер.	Кам.	Дер.	Кам.	Дер.	Кам.	Дер.
I. Православныхъ.												
Церквей и соборовъ	2	—	1	1	—	1	—	—	—	1	1	4
Монастырей	—	—	1	—	—	—	1	—	—	—	—	—
II. Римско-католическихъ.												
Костелевъ	—	—	6	32	1	—	9	35	1	—	7	30
Монастырей	4	—	1	1	—	—	2	—	—	—	—	—
Каплицъ	1	—	4	9	—	—	9	10	—	1	4	11
III. Евангелическо-лютеранскихъ.												
Церквей	1	—	1	1	—	—	—	—	—	—	—	—
IV. Евангелическо-реформатскихъ.												
Церквей	—	—	1	—	—	—	1	—	—	—	1	—
V. Раскольническихъ.												
Молелень	—	—	—	1	—	—	—	3	—	—	—	1
VI. Еврейскихъ.												
Синагогъ	1	—	2	—	1	—	—	—	—	—	1	6
Молитвенныхъ школъ	6	5	2	17	2	9	2	19	—	4	—	17
VII. Караимскихъ.												
Молитвенныхъ школъ	—	—	—	—	—	—	—	—	—	—	—	—
VIII. Магометанскихъ.												
Молитвенныхъ домовъ	—	—	—	—	—	—	—	—	—	—	—	1

Ц А З.

въ Ковенской губерніи, существовавшихъ въ 1857 году.

Уѣзд. гор. Поневѣжъ.		Уѣздъ Поневѣжскій.		Уѣзд. гор. Шавли.		Уѣздъ Шавельскій.		Уѣзд. гор. Тельши.		Уѣздъ Тельшевскій.		Уѣзд. гор. Россіены.		Уѣздъ Россіенскій.		ВСЕГО въ губерніи.	
Кам.	Дер.	Кам.	Дер.	Кам.	Дер.	Кам.	Дер.	Кам.	Дер.	Кам.	Дер.	Кам.	Дер.	Кам.	Дер.	Кам.	Дер.
1	—	—	—	—	1	—	1	—	1	—	—	—	1	—	1	5	12
—	—	—	—	—	—	—	—	—	—	—	—	—	—	—	—	—	—
—	1	13	18	1	—	10	38	1	—	5	46	1	—	5	42	60	242
—	—	—	—	—	—	1	—	—	—	2	—	1	—	1	1	9	5
—	1	9	14	—	1	3	11	—	1	8	26	—	—	—	14	38	97
—	—	2	1	1	—	2	1	—	—	2	2	—	—	2	4	11	9
—	—	2	3	—	—	—	—	—	—	—	—	—	—	1	—	6	3
—	—	—	—	—	—	—	—	—	—	—	—	—	—	—	—	—	—
1	—	—	—	—	1	1	1	—	1	2	1	1	—	2	11	12	21
—	7	2	10	1	—	1	15	—	3	—	24	2	2	—	22	18	154
—	1	—	—	—	—	—	—	—	—	—	—	—	—	—	—	—	1
—	—	—	—	—	—	—	—	—	—	—	—	—	—	—	—	—	1

Д) УМСТВЕННОЕ ОБРАЗОВАНІЕ.

I. Историческія свѣдѣнія о гражданскихъ учебныхъ заведеніяхъ и мѣстной образованности.

Первыя сѣмена образованія литовскаго народа возникли въ концѣ XIII столѣтія, вслѣдствіе тѣсныхъ сношеній его князей съ русскими князьями. Русское вліяніе было такъ значительно, что самые литовскіе статуты первоначально, какъ извѣстно, были изданы на рускомъ языкѣ. Послѣ же окончательнаго соединенія Литвы съ Польшею [1569], рѣшительное вліяніе послѣдней опредѣлило дальнѣйшій ходъ просвѣщенія въ Литовскомъ княжествѣ.

Оба элемента, русскій и польскій, выразились преимущественно въ языкѣ высшаго класса, вѣрѣ и законахъ. Впослѣдствіи іезуиты, противодѣйствуя диссидентамъ, обратили вниманіе и на образованіе простаго народа съ свойственною, имъ энергіею. Съ-тѣхъ-поръ публичное воспитаніе въ здѣшнемъ краѣ сдѣлалось достояніемъ духовныхъ.

Въ XVIII столѣтіи мѣсто іезуитовъ заступили піары, а частію кармелиты. Только послѣ присоединенія Литвы къ Россіи, въ первой четверти настоящаго столѣтія, духовныя училища стали переходить въ вѣдѣніе свѣтскаго начальства, а наконецъ, въ 1834 году, послѣдовало преобразованіе всѣхъ вообще учебныхъ заведеній Ковенской губерніи, сообразно устава для учебныхъ заведеній 1828 года.

Основаніе элементарныхъ школъ положено диссидентами въ XVI столѣтіи, но болѣе всего заведенію ихъ содѣйствовали іезуиты, съ цѣлью уничтожить новое ученіе; между-прочимъ, и самая гимназія, основанная въ 1616 году въ *м. Кроже*, въ видѣ училища, обязана іезуитамъ своимъ началомъ.

Въ концѣ XVII столѣтія, въ предѣлахъ нынѣшней Ковенской губерніи считалось 13 приходскихъ школъ. Онѣ находились въ слѣдующихъ мѣстахъ:

1. Въ *м. Окмяны* Шавельскаго уѣзда, основана въ 1596 году.
2. Въ *Жвинговскомъ* приходѣ Россіенскаго уѣзда 1606 года.
3. Въ *Войнутскомъ* приходѣ того же уѣзда, 1606 года.
4. Въ *м. Криничинъ* Поневежскаго уѣзда, 1611 года.
5. Въ *м. Вильки* Ковенскаго уѣзда, 1606 года.
6. Въ *г. Тельши*, 1612 года.
7. Въ *м. Шкуды* Тельшевскаго уѣзда, 1614 года.
8. Въ *м. Повондене* того же уѣзда, 1620 года.
9. Въ *Жагорскомъ* приходѣ Шавельскаго уѣзда, 1623 года.

10. Въ *Клованскомъ* приходѣ Поневежскаго уѣзда, 1624 года.
11. Въ *м. Чейкишки* Ковенскаго уѣзда, 1625 года.
12. Въ *м. Саланты* Тельшевскаго уѣзда, 1630 года.
13. Въ *м. Средники* Ковенскаго уѣзда, 1635 года (1).

Въ 1857 году, въ Ковенской губерніи находилось 55 учебныхъ заведеній, въ которыхъ было (2):

	Муж.	Жен.
Учащихъ:	170	8
Учащихся:	2.441	89 (3)

Въ отношеніи къ пространству губерніи, 1 учебное заведеніе приходилось на 13,7 кв. миль или 629,9 кв. верстъ. Отношенія же учащихся къ числу жителей были слѣдующія:

1 учащійся об. п. приходился на 385,0 об. п. всѣхъ жит.
1 » муж. п. » » 195,4 жит. муж. пола.
1 » жен. п. » » 5.530,7 жит. жен. пола.

Степень образованности опредѣляется отношеніемъ числа учащихся къ числу жителей; а потому, повидимому, весьма невыгодный результатъ представляютъ цифры, относящіяся къ женскому полу Ковенской губерніи,— если не обратить вниманія, что приведенныя, здѣсь, данныя выражаютъ только общественное воспитаніе.

Дѣйствительно, образованіе ковенскихъ женщинъ ограничивается домашнимъ или же частнымъ, преимущественно въ г. Вильно.

Всѣ учебныя заведенія Ковенской губерніи состоятъ въ вѣдѣніи Виленскаго Учебнаго Округа.

2) Гимназіи съ учрежденными при нихъ заведеніями.

Въ Ковенской губерніи, въ 1857-мъ году существовало двѣ гимназіи, губернская Ковенская и Шавельская уѣздная.

Ковенская губернская гимназія основана была въ 1616 году, при іезуитскомъ монастырѣ, въ м. Кроже, Россіенскаго уѣзда, а въ 1842-мъ переименована въ губернскую и переведена въ г. Ковно, гдѣ подчинена особому директору, въ вѣдѣніи котораго находится большая часть училищъ Ковенской губерніи. Общая сумма на содержаніе этой гимназіи равняется 11.386 руб. 25 коп. сер.

Предметы преподаванія, втеченіи 7-ми лѣтняго курса, суть слѣдующіе:

---

(1) Obraz Litwy Jaroszewicza T. III. Примѣчаніе 109.
(2) По свѣд. Ковен. и Шавельск. гимназій за 1857 годъ.
(3) Сюда не включены домашніе учители и учительницы а также состоящіе въ вѣдѣніи еврейскихъ училищныхъ коммиссій, учащіе и учащіеся, число которыхъ показано въ табл. И.

Катехизисъ, священная и церковная исторія, языки: русскій, славянскій, польскій, латинскій, нѣмецкій и французскій, теорія русской словесности, исторія русской литературы, ариѳметика, алгебра, геометрія, естественная исторія, политическая исторія, законовѣдѣніе, чистописаніе, рисованіе и черченіе.

Предметы эти преподаются съ значительными подробностями.

Ученики, окончившіе полный курсъ (въ числѣ 5%) поступаютъ въ высшія учебныя заведенія: немногіе изъ нихъ, бо́льшею частію изъ среднихъ классовъ, по недостатку средствъ къ содержанію или по слабости здоровья и способностей, поступаютъ въ государственную и частную службу. Окончившіе же курсъ съ полнымъ успѣхомъ, получаютъ права на чинъ XIV класса, при вступленіи въ гражданскую службу.

Пансіона при гимназіи нѣтъ. Болѣе ста учениковъ получаютъ въ пособіе ежегодно отъ 45 до 50 рублей изъ суммъ государственнаго казначейства, благотворительныхъ фундушей и пожертвованія почетнаго попечителя.

Всѣ административныя распоряженія производятся по предписаніямъ окружнаго учебнаго начальства.

По части хозяйственной къ вѣдѣнію директора относится содержаніе дома и прислуги (1).

При гимназіи находится приготовительное двуклассное училище, на степени приходскаго. Оно основано 1849 года. На содержаніе его идетъ 1286 руб. сереб. Предметы преподаванія: религія, ариѳметика, чтеніе и письмо на языкахъ: русскомъ, еврейскомъ и нѣмецкомъ. Окончившіе курсъ поступаютъ въ четырехклассныя училища. Смотритель завѣдываетъ домомъ и наблюдаетъ за частнымъ обученіемъ въ городѣ (2).

Въ Ковенской гимназіи, въ 1857 году, было: учащихъ 15, учащихся 273. Въ приготовительномъ классѣ, при гимназіи,—учащій 1, учащихся 28.

Шавельская гимназія открыта 1-го августа 1851 года. Она прежде была въ м. Свислочи Гродненской губерніи, и по Высочайшему повелѣнію, 11 августа 1845 года, назначена къ перемѣщенію въ г. Шавли.

Пріуготовительный классъ открытъ при бывшемъ шавельскомъ дворянскомъ училищѣ въ 1843 году.

Шавельская гимназія, по предметамъ ученія, наравнѣ со всѣми гимназіями въ Имперіи, принадлежитъ къ среднимъ учебнымъ заведеніямъ; раздѣляется на 7 классовъ, такъ, что полный курсъ учащіеся оканчиваютъ въ 7 лѣтъ.

---

(1) и (2) По свѣд. Ковен. губернск. гимназіи.

Обучающееся въ гимназіи юношество получаетъ,—относительно,—полное образованіе, соотвѣтственно среднимъ учебнымъ заведеніямъ. Число учащихся въ гимназіи бываетъ ежегодно среднимъ числомъ до 350 (въ 1857 году было 382). Но многіе изъ нихъ, по волѣ родителей и разнымъ обстоятельствамъ, оставляютъ заведеніе, не оканчивая полнаго курса; такъ-что среднимъ числомъ, ежегодно выходитъ окончившихъ курсъ не болѣе 20 человѣкъ. Отличные, за превосходные успѣхи въ русскомъ языкѣ, словесности и русскомъ законовѣдѣніи, получаютъ право на чинъ XIV класса при вступленіи въ гражданскую службу, причемъ воспитанники податныхъ состояній исключаются изъ подушнаго оклада. Первые, сверхъ-того, награждаются золотыми и серебряными медалями. Прочіе же изъ окончившихъ курсъ, съ достаточными успѣхами, получаютъ одобрительные аттестаты, и затѣмъ поступаютъ въ университеты и другія высшія учебныя заведенія, а также въ гражданскую и военную службу.

Шавельская гимназія, кромѣ штатной суммы, не имѣетъ никакихъ вспомогательныхъ средствъ для воспитанія бѣдныхъ учениковъ. Всѣ учащіеся содержатся на собственномъ иждивеніи, платя, ежегодно, по 10 рублей. Бѣднѣйшіе отъ этой платы освобождаются, по усмотрѣнію училищнаго начальства. Весь сборъ платы за ученіе препровождается въ управленіе округа.

Гимназія помѣщается въ собственномъ, построенномъ для этой цѣли, каменномъ зданіи. Ей принадлежитъ также каменный домъ, отдаваемый въ арендное содержаніе.

Хозяйственною и административною частями гимназіи занимается директоръ и совѣтъ гимназіи, состоящій изъ старшихъ учителей. Отчеты по той и другой части представляются ежегодно попечителю округа.

Пріемъ, храненіе и расходованіе суммъ находятся въ вѣдѣніи директора и совѣта. Для отчетности имѣются кассовыя книги, выдаваемыя ежегодно изъ казенной палаты, куда онѣ представляются на ревизію (1).

Приготовительный классъ находится на степени однокласснаго приходскаго училища. Предметы ученія суть: чтеніе и письмо на русскомъ языкѣ, четыре первыя дѣйствія ариѳметики и чистописаніе. Число учащихся среднимъ числомъ бываетъ не болѣе 10-ти. Учащіеся поступаютъ въ 1-й классъ гимназіи, или же оставляютъ училище.

Приготовительный классъ помѣщается въ зданіи гимназіи, съ которою соединена его административная и хозяйственная части (2).

---

(1) По свѣд. Шавел. Гимназіи за 1857 г.

(2) На содержаніе гимназіи ежегодно отпускается изъ государственнаго казначейства, взамѣнъ доходовъ эдукаціоннаго фундуша, 7359 руб. 20 коп. серебромъ.

3) Уѣздныя и приходскія училища вѣдомства Министерства Народнаго Просвѣщенія (1).

Въ 1857 году, въ Ковенской губерніи находилось 5 уѣздныхъ училищъ, въ которыхъ было 51 учащій и 718 учащихся. Мѣста расположенія ихъ были: м. Кейданы Ковенскаго уѣзда и города Поневежъ, Тельши, Вилькоміръ и Россіены. Онѣ образовались изъ школъ, состоявшихъ въ первой четверти нынѣшняго столѣтія при монастыряхъ, въ вѣдѣніи римско-католическаго духовенства; потомъ переданы въ Министерство Народнаго Просвѣщенія вполнѣ, съ архивами, учебными пособіями и зданіями.

Предметы преподаванія въ дворянскихъ училищахъ: Законъ Божій, математика, физика, законовѣдѣніе, естественная исторія, географія, всеобщая исторія, рисованіе, черченіе и языки: русскій, славянскій, польскій, французскій и нѣмецкій; предметы преподаванія излагаются вкратцѣ.

Окончившіе съ успѣхомъ курсъ, вступаютъ въ гражданскую службу, (если по происхожденію имѣютъ на то право), гдѣ производятся въ чины безъ испытанія.

Училища содержатся на-счетъ суммъ, ассигнованныхъ изъ суммъ государственнаго казначейства.

Дворянскія училища были основаны:

Тельшевское при бернардинскомъ монастырѣ, въ 1772 году.

Вилькомірское при піарскомъ монастырѣ, въ 1841 году.

Россіенское, въ 1648 году іезуитами въ г. Ковно, откуда въ 1844 году переведено въ г. Россіены.

Министерство Народнаго Просвѣщенія преобразовало ихъ въ пятиклассныя училища, а въ 1858 году въ трехклассныя.

Къ числу этихъ училищъ слѣдуетъ присовокупить два еврейскія, трехклассныя въ гг. Ковно и Шавляхъ, находящіяся на степени уѣздныхъ. Въ ковенскомъ уѣздномъ еврейскомъ училищѣ 8 учащихъ и 28 учащихся, въ Шавельскомъ 4 учащихъ и 24 учащихся. Онѣ содержатся изъ особаго сбора съ Евреевъ, называемаго свѣчнымъ (2).

Приходскія училища Ковенской губерніи двухъ разрядовъ: двуклассныя для христіанъ и Евреевъ, и одноклассныя.

---

(1) По свѣд. ковен. директ. училищъ.

(2) Въ еврейскихъ училищахъ (на степени уѣздныхъ) преподаются: религія, языки—еврейскій, русскій, нѣмецкій, всеобщая исторія, географія, ариѳметика, бухгалтерія, геометрія, механика, физика, химія, чистописаніе и черченіе. Предметы излагаются кратко и болѣе практически.

Права окончившихъ курсъ не опредѣлены. Цѣль ученія состоитъ въ приготовленіи къ торговлѣ и ремесламъ, а также для поступленія въ раввинскія училища, состоящія на степени гимназіи.

Христіанскихъ двуклассныхъ 8, въ которыхъ 16 учащихъ и 461 учащихся.

Еврейскихъ 4, съ 16-ю учащими и 111 учащимися.

Одноклассныхъ приходскихъ училищъ 6, съ 6-ю учащими и 121 учащимся.

Мѣста расположенія ихъ, съ подробнымъ исчисленіемъ учащихъ и учащихся, показаны въ таблицѣ И.

Въ двуклассныхъ приходскихъ училищахъ преподаются: краткій катехизисъ, священная исторія, чтеніе, письмо и грамматика русскаго языка, ариѳметика до дробей включительно.

Окончившіе курсъ, не получая никакихъ правъ, могутъ поступать въ среднія учебныя заведенія.

Старшій-учитель завѣдываетъ училищнымъ домомъ и наблюдаетъ за ходомъ ученія.

Въ одноклассныхъ училищахъ преподается: катехизисъ, священная исторія и письмо на русскомъ языкѣ, ариѳметики 1-я часть.

Всѣ приходскія училища состоятъ въ вѣдѣніи особаго смотрителя, который приводитъ въ исполненіе распоряженія губернскаго директора.

Въ еврейскихъ двуклассныхъ училищахъ проходится религія, ариѳметика, чтеніе и письмо на языкахъ: русскомъ, еврейскомъ и нѣмецкомъ.

При дворянскихъ училищахъ въ Кейданахъ, Поневежѣ, Тельшахъ, Вилькомірѣ и Россіенахъ находятся приготовительные классы такіе же какъ и при гимназіи.

ТАБЛИЦА И.

О числѣ учебныхъ заведеній Ковенской губерніи, состоящихъ въ вѣдѣніи Министерства Народнаго Просвѣщенія, съ показаніемъ числа учащихъ и учащихся, за 1857-й годъ.

Раздѣленіе учебныхъ заведеній.	Мѣста расположенія заведеній.	Число заведеній.	Число: Учащихъ. М.	Ж.	Учащихся. М.	Ж.
А. Казенныя.						
1. Губернская гимназія .	Г. Ковно	1	15	—	273	—
2. Уѣздная гимназія. . .	Г. Шавли	1	17	—	382	—
		2	32	—	655	—
3. Уѣздныя училища для дворянъ	М. Кейданы (1).	1	11	—	123	—
	Г. Поневежъ	1	10	—	243	—

(1) Дворянскія училища, въ м. Кейданахъ и въ г. Поневежѣ, преобразованы въ 1858 году въ гимназіи. Описаніе ихъ ниже слѣдуетъ.

	Г. Тельши.	1	10	—	113	—
	Г. Вилькоміръ	1	10	—	107	—
	Г. Россіены	1	10	—	132	—
		5	51	—	718	—
4. Еврейскія четырехклассныя училища на степени уѣздныхъ	Г. Ковно	1	8	—	28	—
	Г. Шавли	1	4	—	24	—
		2	12	—	52	—
5. Приходскія двуклассныя училища: а) Для христіанъ	*Шавельскаго уѣзда:*					
	М. Шадовъ	1	2	—	61	—
	Тельшевскаго:					
	М. Кретингенъ	1	2	—	18	—
	М. Сяды	1	2	—	159	—
	Россіенскаго:					
	М. Цытовяны	1	2	—	50	—
	М. Ретово	1	2	—	73	—
	М. Кроже	1	2	—	29	—
	Поневежскаго.					
	М. Іоганишкеле	1	4	—	13	—
	Г. Новоалександровскъ	1	2	—	58	—
		8	18	—	461	—
б) Для Евреевъ	Г. Ковно	1	4	—	37	—
	Г. Поневежъ	1	4	—	32	—
	Г. Тельши	1	4	—	21	—
	Г. Россіены	1	4	—	21	—
		4	16	—	111	—
6. Приходскія одноклассныя училища	*Ковенскаго уѣзда:*					
	М. Датново	1	1	—	30	—
	Тельшевскаго:					
	М. Ворне	1	1	—	29	—
	М. Жемеляны	1	1	—	13	—

	Россіенскаго:					
	М. Войнуты	1	1	—	9	—
	Новоалександровскаго:					
	М. Слободка	1	1	—	10	—
	М. Ракишки	1	1	—	31	—
		6	6	—	122	—
7. Приготовительные классы при гимназіи и дворянскихъ училищахъ	Г. Ковно	1	1	—	28	—
	Г. Шавли	1	1	—	9	—
	М. Кейданы	1	1	—	20	—
	Г. Поневежъ	1	1	—	32	—
	Г. Тельши	1	1	—	8	—
	Г. Вилькоміръ	1	1	—	13	—
	Г. Россіены	1	1	—	5	—
		7	7	—	115	—
В. Частныя.						
1. Одноклассныя приходскія, состоящія при церквахъ.	Г. Ковно	1	1	—	4	3
	Поневежскаго:					
	М. Биржи	2	2	—	46	—
	М. Помпяны	1	1	—	6	—
	М. Пушолаты	1	1	—	18	—
	М. Криничинъ	1	1	—	»	—
	М. Радзивилишки	1	1	—	»	—
	М. Новомѣсто	1	1	—	»	—
	М. Швабишки	1	1	—	5	—
	Шавельскаго:					
	М. Бейсагола	1	1	—	17	—
	М. Окмяны	1	1	—	»	—
	М. Радзивилишки	1	1	—	»	—
	М. Грузде	1	1	—	8	—
	Телшевскаго:					
	М. Плунгяны	1	1	—	»	—
	М. Пикеле	1	1	—	»	—
	М. Дорбяны	1	1	—	15	—

	Вилькомірскаго:					
	М. Оникшты	1	1	—	25	—
		17	17	—	144	3
2. Женскіе пансіоны четырехклассные, на степени училищъ	Г. Ковно	1	4	3	»	45
	Г. Шавли	1	»	»	»	»
	Г. Поневежъ	1	4	3	»	26
	Г. Россіены	1	3	2	»	15
		4	11	8	»	86
3. Въ частныхъ домахъ домашнихъ учител. и учительниц.		»	1	2	2	2
4. Въ вѣдѣніи еврейскихъ училищныхъ коммиссій . .		»	203	»	1.385	74
	Всего	55	374	10	3.828	165

4) Поневежская и Кейданская гимназіи.

А) *Поневежская* гимназія, съ пріуготовительнымъ при ней классомъ, преобразована изъ дворянскаго училища, Высочайшимъ повелѣніемъ 9 іюня 1858 года, и открыта 1 августа.

Въ гимназіи преподаются: Законъ Божій православнаго и римско-католическаго исповѣданій; русскій, польскій и латинскій языки съ ихъ литературою; математика; физика; естественная исторія: зоологія, ботаника, минералогія; физіологія; исторія всеобщая и русская; географія; французскій и нѣмецкій языки; черченіе и рисованіе.

Хозяйственная и административная части находятся въ вѣдѣніи директора. На содержаніе гимназіи отпускается изъ государственнаго казначейства, ежегодно: на жалованье чиновникамъ 5.990 руб., на содержаніе дома 600 р., на учебныя пособія 200 р.; на награды отличнымъ ученикамъ 40 р.; всего 6.880 р. Сверхъ-того, на жалованье учителю пріуготовительнаго класса 150 р. и на содержаніе этого класса 20 р. серебромъ.

Число учащихся въ гимназіи 382; въ пріуготовительномъ классѣ 30 ([1]).

Б) Одновременно съ Поневежскою гимназіею учреждена *Кейданская*, въ м. Кейданы Ковенскаго уѣзда, къ 1 января 1859 года, въ ней состояло чиновниковъ и преподавателей 18 и учащихся 141.

([1]) Отз. Поневеж. Гимназіи 8 окт. 1858 г.

Предметы преподаванія въ этой гимназіи тѣ же, что и въ Ковенской губернской, за-исключеніемъ законовѣдѣнія.

Права и преимущества лицъ служащихъ, и получающихъ въ ней свое образованіе, суть общіе съ прочими гимназіями.

Административною и хозяйственною частями гимназіи завѣдываетъ директоръ. Каменный двуэтажный домъ, въ которомъ помѣщается гимназія, составляетъ ея собственность. На содержаніе гимназіи назначено вообще, по штату, 6.880 руб. сереб. въ годъ. Сверхъ-того, учащіеся вносятъ плату за ученіе (каждый по 10 руб. сереб. въ годъ), которая поступаетъ въ распоряженіе начальства Виленскаго учебнаго округа (1).

5) Учебныя заведенія для государственныхъ крестьянъ.

Учебныя заведенія для государственныхъ крестьянъ находятся на слабой степени развитія. На обученіе дѣтей учителя (изъ семинаріи) обращаютъ мало вниманія; можетъ-быть потому, что и сами съ ограниченными познаніями. Окончившіе курсъ, не имѣютъ достаточныхъ свѣдѣній къ занятію даже обыкновенныхъ должностей, напр. сельскаго писаря.

Жители имѣютъ большое желаніе воспитывать своихъ дѣтей, но многіе изъ нихъ, по бѣдности, не въ состояніи уплачивать учителю деньгами или хлѣбомъ, безъ-чего мальчикъ съ хорошими способностями и нравственностію удаляется нерѣдко изъ училища. Вообще, они отдаютъ предпочтеніе церковнымъ-католическимъ школамъ (при приходскихъ костелахъ), гдѣ, по ихъ мнѣнію, обучаютъ лучше и безкорыстнѣе.

Одно только училище въ м. Сядахъ Тельшевскаго уѣзда, состоящее въ вѣдѣніи директора ковенскихъ училищъ, находится въ удовлетворительномъ состояніи и бо́льшимъ числомъ учащихся оно оказываетъ немалое вліяніе на образованіе сельскаго сословія въ окрестномъ краѣ. Это училище принадлежитъ къ приходскимъ двукласснымъ.

По свѣдѣніямъ, доставленнымъ окружными начальниками, за 1857 годъ, училища находились въ слѣдующихъ имѣніяхъ государственныхъ имуществъ.

Въ Новоалександровскомъ уѣздѣ:

	Число училищъ.	Число учащихъ.	Число учащихся муж. п
Зашт. гор. Видзы	1	1	7
Мѣст. Браславъ . . .	1	1	6
» Больце	1	1	2
» Дусяты	1	1	58
	4	4	73

(1) Отз. Кейдан. гимн. 24 сент. 1858 г. и 11 февр. 1859 г.

Поневежскаго Округа:

Въ Поневежскомъ уѣздѣ—Ремигола, Линковъ, Вобольники, Посволь,— по одному училищу и одному преподавателю.

Въ Вилькомірскомъ уѣздѣ — Купишки, Ушполь, и Оникшты, также по одному училищу и одному учителю.

Въ этихъ 8 училищахъ, въ 1857 году, обучалось 390 мальчиковъ и 20 дѣвочекъ.

Въ Шавельскомъ уѣздѣ, составляющемъ часть Тельшевскаго округа:

	Училищъ.	Учителей.	Учащихся.
Мѣст. Векшне	1	1	49
» Лукники	1	1	36
» Пошвитынь . . .	1	1	40
» Окмяны	1	1	45
	4	4	124

Тельшевскаго уѣзда:

Мѣст. Сяды	1	2	159 (1)
» Тверы	1	1	20
	2	3	179

Итакъ всѣхъ училищъ 18; въ нихъ учащихъ 19, а учащихся 786; но въ м. Сядахъ. двуклассномъ приходскомъ училищѣ воспитываются дѣти разныхъ сословій; а потому должно полагать, что число дѣтей государственныхъ крестьянъ, обучавшихся въ 1857 году, простиралось не болѣе какъ до 650 об. п.

Предметы преподаванія въ этихъ училищахъ были: Законъ Божій, краткій катехизисъ, изъясненіе божественной литургіи, священная исторія, русская грамматика, чтеніе книгъ гражданской и церковной печати, чистописаніе и четыре правила ариѳметики.

6) Разныя другія учебныя заведенія христіанскія и еврейскія.

Въ описываемой губерніи есть еще одноклассныя приходскія училища при костелахъ. Общее число ихъ 14, учителей, изъ церковныхъ причетниковъ, по одному въ каждой школѣ; содержатся настоятелями церквей. Учащихся, въ 1857 году, было 144 муж. и 3 жен. пола.

Мѣста расположенія школъ, съ подробнымъ распредѣленіемъ числа учащихся показаны въ табл. И.

Преподаваемые предметы: чтеніе и письмо на мѣстномъ языкѣ, молитвы и церковное пѣніе. Учитель получаетъ плату отъ учениковъ.

---

(1) Училище въ Сядахъ описано прежде, а включено сюда потому, что находилось въ свѣдѣніяхъ, сообщенныхъ тельшевскимъ окружнымъ начальникомъ.

Для наблюденія за частнымъ обученіемъ Евреевъ, учреждены въ 1846 году временныя еврейскія училищныя коммисіи — шесть уѣздныхъ и одна губернская. Каждая изъ нихъ состоитъ изъ трехъ членовъ: одного изъ училищныхъ чиновниковъ, одного изъ купечества и раввина, подъ предсѣдательствомъ начальника мѣстнаго учебнаго заведенія.

Въ вѣдѣніи коммисій, въ 1857 году, находились слѣдующія частныя еврейскія учебныя заведенія (1):

Названія учебныхъ заведеній.	Число заведеній въ 1857 году.	Ихъ значеніе.
1. Эшиботы . . .	—	Для высшаго образованія по программамъ, ежегодно представляемымъ на разрѣшеніе въ министерство.
2. Талмудъ-Торъ .	14	Для начальнаго образованія бѣдныхъ на счетъ общественныхъ суммъ.
3. Хедеримы:		
а) Первостепенные .	198	Частныя начальныя для дѣтей 8-ми лѣтняго возраста.
б) Второстепенные .	41	Свыше 8-ми лѣтняго возраста.
Ученыя заведенія;		
1. Бессъ-Медраши и 2. Клаузы . . .	39	Содержимыя товариществами.

Въ Хедеримахъ обучаются: молитвамъ, чтенію и письму на еврейскомъ языкѣ и отчасти на русскомъ и нѣмецкомъ, и преподаются статьи изъ библіи Хая-Адама, Маймонидовъ, объ Акумахъ и благоговѣйномъ почитаніи Царей, согласно программѣ, изданной Министерствомъ Народнаго Просвѣщенія.

Евреевъ, занимающихся обученіемъ своихъ единовѣрцевъ, въ частныхъ учебныхъ заведеніяхъ и въ частныхъ домахъ, было:

	Въ 1857 г.
Содержателей Хедеровъ: а) второстепенныхъ	43
б) первоначальныхъ	196
Меламдовъ (учителей, обучающихъ въ Талмудъ-Торахъ и частныхъ домахъ).	
а) второстепенныхъ	4
б) первостепенныхъ	45
Итого	288
Женскихъ пансіоновъ и школъ	5

(1) По свѣд. сообщ. директ. гимн.

Учащихся во всѣхъ частныхъ учебныхъ заведеніяхъ, въ 1857 году, было 1.828 муж. и 167 жен. пола.

7) Частные пансіоны женскіе.

Частные женскіе пансіоны находятся въ городахъ: Ковно, Поневежѣ и Россіены. Число воспитанницъ въ нихъ нѣсколько болѣе 100. Эти пансіоны четырехклассные, на степени уѣздныхъ училищъ. Должностныя лица, гувернантки и нѣкоторые преподаватели мѣстныхъ казенныхъ училищъ, получаютъ жалованье по договору съ содержательницею пансіона.

Преподаваемые предметы суть: катехизисъ, священная исторія, языки: русскій, польскій, нѣмецкій, французскій, всеобщая исторія, географія, чистописаніе, рисованіе, ариѳметика, музыка и рукодѣлія.

Окончившіе полный курсъ удостоиваются права на обученіе въ частныхъ домахъ.

Въ хозяйственномъ и учебномъ отношеніяхъ содержательница пансіона распоряжается подъ наблюденіемъ мѣстнаго учебнаго начальства.

Примѣчаніе. Находившаяся въ г. Шавляхъ, частная женская школа, на степени приходскаго училища, по окончаніи учебнаго года, закрыта въ 1857 г., согласно желанію содержательницы.

Въ 1860 году въ г. Ковно, подобно прочимъ губернскимъ городамъ, открыто, на общемъ положеніи, приходское женское училище, состоящее подъ Высочайшимъ покровительствомъ Государыни Императрицы. Въ первой половинѣ 1860 года въ этомъ училищѣ было 39 дѣвицъ: въ I-мъ классѣ 20, во II-мъ 10 и въ III-мъ 9. Во второй половинѣ того же года открыто 4 класса и всѣхъ воспитанницъ было 66: въ I-мъ классѣ 22, во II-мъ 26, III-мъ 12 и въ IV-мъ 6.

Суммы, на которыя содержится училище, слѣдующія:

Капиталъ, пожертвованный дворянствомъ . . .	56.188	р. 98¼	к.
Процентами увеличился на	6.811	» 1¾	»
Итого . . .	63.000	р. —	к.
Процентовъ по 1-е іюня 1861 года	1.890	» —	»
Ковенское христіанское общество положило ежегодно жертвовать по	100	» —	»
Сбора за ученье поступило	812	» —	»

Сверхъ этихъ суммъ, Ея Величеству благоугодно было пожертвовать ежегодно на содержаніе училища 3.000 р. (1).

---

(1) Изъ Ковенской Памятной Книги на 1861 годъ; прилож. стр. 9—11.

Е) СВѢДѢНІЯ О МѢСТНЫХЪ УЧЕНЫХЪ И ЛИТЕРАТУРНЫХЪ ТРУДАХЪ.

Народъ литовскій, въ глубокой древности, имѣлъ письмена двухъ родовъ: 1) *руны*, заимствованныя отъ Скандинавовъ (на берегу р. Пены, между Одеромъ и Эльбою, гдѣ жили Геруллы, найденъ камень съ руническою надписью молитвы къ богу Перкуну на литовскомъ языкѣ. Историкъ Нарбуттъ представилъ цѣлую таблицу литовскихъ монетъ съ эмблемматическими изображеніями и рунами), и 2) *письмена* собственно-литовскія, употреблявшіяся для надписей на щитахъ, гербахъ, знаменахъ и проч. Прусскій доминиканецъ Симеонъ Грунау, писатель XVI вѣка, нашелъ такую надпись на литовскомъ знамени. Лука Давидъ въ прусской хроникѣ помѣстилъ снимокъ съ нея. Ученый Шведъ Тунманъ, сравнивъ упомянутую надпись со всѣми извѣстными древними письменами, прочиталъ въ ней молитву къ богу Курко или Курхо ([1]).

Языкъ литовскій одинъ, но какъ три вѣтви литовскаго народа: коренная Литва, Пруссы и Лотва жили въ разныхъ мѣстахъ, окружены были разными сосѣдями и подвергались разнымъ перемѣнамъ, то по естественному порядку вещей, и языкъ ихъ долженъ былъ нѣсколько измѣниться.

Длугошъ, писатель XV вѣка, подъ 997 годомъ, пишетъ: «Пруссы, Литовцы и Самогиты имѣютъ (Жмудь) *одни* обычаи, одинъ *языкъ* и одно происхожденіе, и хотя народы эти разнятся выговоромъ, какъ Поляки, Чехи и Русскіе, но несмотря-на-то во многомъ сходствуютъ».

Кромеръ, бывшій епископъ въ Литвѣ, говоритъ: «въ этихъ предѣлахъ (о которыхъ сказано выше) теперь живутъ Литовцы (Латыши), Литва и Пруссы, удержавшіе древнее свое названіе; народы эти, хотя раздѣляются между собою властію и образомъ управленія, но до-сихъ-поръ говорятъ почти однимъ и тѣмъ же языкомъ, который совершенно отличенъ отъ славянскаго, но имѣетъ не мало примѣси испорченныхъ латинскихъ словъ, носящихъ отпечатокъ болѣе италіянскаго и испанскаго, нежели латинскаго языка».

Получивъ начало въ отдаленной древности, литовскій языкъ развился самостоятельно; потому-что состоитъ изъ словъ, которыя не заимствованы изъ другихъ языковъ, и только отъ сношеній съ другими народами Литовцы приняли, впослѣдствіи, чужія слова, но не въ такой степени, чтобы можно было почесть языкъ ихъ происходящимъ отъ другаго.

Съ древнихъ временъ, въ литовскомъ языкѣ различалось три нарѣчія;

([1]) Журн. Мин. Народ. Просвѣщ. 1844 г., ч. XLII, Отдѣл. II. «Свѣдѣнія о древнихъ Литовцахъ». И. Боричевскаго. Стр. 5—6.

литовское, прусское и лотвацкое или латышское (о герульскомъ не упоминается, потому-что оно очень мало извѣстно).

Нарѣчіе древне-прусское уничтожили рыцари, замѣнивъ его нѣмецкимъ, нарѣчія литовское и лотвацкое или латышское уцѣлѣли до-сихъ-поръ.

Первымъ говорятъ въ Россіи—во всей губерніи Ковенской (различая два видоизмѣненія: собственно литовское и жмудское), за-исключеніемъ южной оконечности Новоалександровскаго уѣзда,—въ значительной части Виленской, въ Гродненской, съ одной стороны вверхъ по Нѣману до селенія Гожи, ниже Гродна, а съ другой по дорогѣ отъ Вильны до мѣст. Скиделя; въ Пруссіи отъ Нѣмана до Кенигсберга, Тильзита, Инстербурга и Столупянъ; въ Царствѣ Польскомъ между Нѣманомъ и Пруссіею до Августова, т.-е. въ бывшемъ Запущанскомъ краѣ.

Нарѣчіе лотвацкое или языкъ латышскій употребляется въ губерніяхъ: Курляндской, значительной части Лифляндской, въ той части Витебской, которая называлась польскими Инфлянтами, т.-е. въ уѣздахъ Динабургскомъ, Люцынскомъ, Рѣжицкомъ и отчасти Дрисенскомъ; а также въ нѣкоторыхъ селеніяхъ Ковенской губерніи, въ уѣздахъ Вилькомірскомъ, Поневежскомъ, Новоалександровскомъ, Шавельскомъ и Тельшевскомъ (1).

Древнѣйшія описанія Литвы и Жмуди, съ нѣкоторыми подробностями о качествахъ земли и народа, о его нравственномъ и гражданскомъ бытѣ, составлены въ XVI столѣтіи современниками королей Сигизмунда-Августа, Баторія и Сигизмунда III-го.

Такія описанія встрѣчаются мѣстами въ хроникѣ литовской Стрыйковскаго; также въ сочиненіяхъ Ласицкаго de diis Samogitarum (о богахъ Самогитіи); Литвина Михелло *quaedam ad Lituaniam pertinentia ex fragmentis Michelonis Lituani* (нѣчто относящееся къ Литвѣ изъ отрывковъ Михелона Литовца); графа Александра Гвагнини *de Ducatu Samogitiae et Sarmatia Europaea, sev de Lituanae gentis origine et moribus* (О великихъ княжествахъ Самогитіи и Сарматіи европейской, или о происхожденіи и нравахъ литовскаго народа).

Сочиненіе Ласицкаго издано отдѣльно въ Базелѣ 1615, и въ такъ-называемомъ «Эльзевирскомъ Сборникѣ», напечатанномъ подъ именемъ Respublica sev status regni Poloniae, Lithuaniae, Prussiae, Livoniae etc. diversorum autorum; (Республика или состояніе Царства Польскаго, Литвы, Пруссіи, Ливоніи и т. д., изъ разныхъ авторовъ); въ Лейденѣ 1626 года. Здѣсь помѣщены также извѣстія о Литвѣ Гвагнини и Михелона.

---

(1) Журн. Мин. Народ. Просв. 1847 г. Ч. LVI, Отд. II и 1844 года, ч. XLII Отд. II. О происх., назв. и языкѣ литов. нар. Ст. И. Боричевскаго. Стр. 303—314.

Хроника Сарматіи Европейской, изданная, какъ сочиненіе Александра Гвагнини, но сочиненная Стрыйковскимъ, — какъ онъ самъ утверждалъ, и какъ до-сихъ-поръ думаютъ многіе,—переведена съ латинскаго на польскій языкъ въ 1611 г. Мартыномъ Пашковскимъ, и напечатана стараніемъ Франциска Богомольца въ IV томѣ Сборника, вышедшаго въ свѣтъ 1768 г., въ Варшавѣ, подъ заглавіемъ Zbiór dziejopisow polskich (1).

Въ *м. Ворне* (мѣстопребываніе тельшевскаго римско-католическаго епископа) хранятся немногочисленные памятники литовской письменности:

I. Католическіе: 1) проповѣди Николая Даукши, перепечатанныя въ Вильнѣ 1599 г. въ листъ, 627 стр.; 2) пункты проповѣдей (Punktay sakima) Константина Ширвида, печатанные въ Вильнѣ 1629 года.

II. *Кальвинскіе*: Kniga nobażnistes krikścioniszkos (Книга христіанскаго благочестія), Summa arba trumpas iszguldimas Ewangeliu szwentu (Сумма или краткое толкованіе святыхъ Евангелій), Małdos Krikścioniszkos (Христіанскія молитвы). Всѣ эти три жмудскія книги напечатаны Іоакимомъ, Юрьемъ Ретомъ въ м. Кейданахъ (Ковенскаго уѣзда) 1653 г.

Академикъ Микуцкій читалъ изданіе кенигсбергское 1781 г. этихъ сочиненій, первоначальнаго же не могъ получить.

Библія, изданная Самуиломъ Богуславомъ Хилинскимъ въ Лондонѣ 1660 года. Экземпляръ, котораго читалъ г. Микуцкій, не полонъ; онъ заключаетъ въ себѣ 416 стр., и оканчивается сороковымъ псалмомъ (2).

Ученые и ихъ литературныя произведенія въ литовскомъ краѣ, до исхода XVIII столѣтія, были слѣдующіе (3):

Грамматика Жмудскаго языка. Сочиненіемъ ея занимались *Klein, Schulzen, Halck, Ruhig* и *Mielcke*.

Лексикографіею жмудскаго языка занимались: *Haack* и *Mielcke*. Всѣ эти ученые писали и объясняли правила жмудскаго языка по-нѣмецки.

Heder и *Ruhig* оставили замѣчательныя разсужденія о всѣхъ вообще діалектахъ литовскихъ.

Въ поэзіи первое мѣсто занимаетъ *Доналейтисъ*, жившій въ XVIII столѣтіи (ум. 1780 г.), великій народный поэтъ. Его поэма, подъ заглавіемъ: *Четыре времени года*, есть вѣрная картина нравовъ, обычаевъ и занятій сельскаго народа. Ее издалъ, вмѣстѣ съ нѣмецкимъ переводомъ, профессоръ богословія и проповѣдникъ *фонъ-Реза* (von Rhesa) въ Кенигсбергѣ 1818 г. Реза имѣлъ также народныя литовскія пѣсни, dajnos (4).

---

(1) Жмудская литература. Рукопись С. Ѳ. Полѣвскаго.

(2) Извѣстія Императорской Академіи Наукъ, т. II, 1853 г. Стр. 379.

(3) Литература жмудская. Статья С. С. Полѣвскаго.

(4) «Новости Польской литературы. П. П. Дубровскаго. «Руск. Вѣст.» 1857 года, ноябрь, кн. 2.

Константій Ширвидъ (Szyrwid), іезуитъ, издалъ въ Вильнѣ, 1677 года, Словарь польско-латинско-литовскій, доселѣ (1857) единственный для языка литовскаго.

Clavis linguae lithuanae—другое сочиненіе Ширвида. Его проповѣди на литовскомъ языкѣ 1629 г.

Іезуитская грамматика литовскаго языка, на латинскомъ, 1713 г.

НиколайДавкша (Dauksza), каноникъ мѣдницкій перевелъ на литовскій языкъ *Постиллу* католическую Якова *Вуйка*, изданную въ Вильнѣ 1599 году, которую посвятилъ Мельхіору *Гедройцу*, епископу жмудскому (1).

Въ XIX вѣкѣ:

Ксаверій Богушъ обратилъ вниманіе, первый, на красоты и богатство литовскаго языка.

Симонъ Станевичъ (изъ крестьянъ, но кончилъ курсъ въ университетѣ). Басни его Aitwaros, также Arklis yr Meszka (конь и медвѣдь) извѣстны всякому въ Литвѣ. Отъ него заимствовалъ г. Балинскій, въ своей Starożytna Polska, всѣ объясненія именъ съ языка жмудскаго. Пѣсни жмудскія, собранныя Станевичемъ, около Видукле, извѣстны подъ именемъ: Dainas Żemajczia Surinktas yr yszdutas. Вильно, 1829 г.

Діонисій Пашкевичъ, владѣтель замѣчательнаго дуба «Баублисъ» въ Бардзе, въ 3-хъ миляхъ отъ г. Россіенъ,—писалъ по-литовски сатиры и эпиграммы; хотѣлъ также перевести и Энеиду, и составилъ-было въ рукописи словарь литовскій, вѣроятно теперь утраченный.

Антонъ Дроздовскій,—подъ псевдонимомъ Strazdelis—дроздъ,—ксендзъ, котораго пѣсни духовнаго и другаго содержанія, сдѣлались народными на Жмуди.

Князь Іосифъ Арнульфъ Гедройцъ, епископъ жмудскій, перевелъ на жмудскій языкъ «Новый Завѣтъ». Вильно, 1816 г.

Каноникъ *Іосифъ Рупейко*, перевелъ весьма популярную, въ Литвѣ, книгу Яна Ходзько: «Pan Jan ze Swisłoczy»; — прелатъ и инфулатъ Шидловскій; жилъ еще въ 1854 г., въ Шидловѣ мѣст. Россіенскаго уѣзда.

Бонавентура Гойлевичъ, ксендзъ, и вышеупомянутый Симонъ Станевичъ издали разныя полезныя сочиненія на литовскомъ языкѣ.

Каетанъ Незабитовскій, совершенно владѣющій литовскимъ языкомъ, издалъ, въ Вильнѣ, 1824 г., Początki czytania dla dzieci Żmudzi i Litwy, съ приложеніемъ краткаго очерка литературы литовской.

Станислава Черскаго, каноника жмудскаго:

Opis Żmudzkiej Dyeceszyi Wilno. 1830 г., съ 3-мя карточками, представляетъ, хотя еще и неполное, но любопытное о ней извѣстіе.

(1) «Литература жмудская. С. Ѳ. Полѣвскаго.

Карлъ Брозовскій: Pieśni ludu nad niemeńskiego z okolic Alexoty, въ польскомъ переводѣ, 1844 г., 16 дол. 129 стр.; писано по-жмудски, ретовскимъ нарѣчіемъ.

Крашевскій переводилъ нѣкоторыя пѣсни въ журналѣ Atheneum.

Оскаръ Кольбергъ издалъ недавно (1849?) литовскія пѣсни, собранныя въ Литвѣ надъ Нѣманомъ и на Жмуди.

Ludwig z Pokiewia (псевд. *Адамъ Людвигъ Ющевичъ*) перевелъ на литовскій языкъ нѣсколько балладъ (Мицкевича, Красицкаго сатиры).

Его же:

Wspomnienia Żmudzi. Вильно, 1842, 8°, 211 стр., содержитъ въ себѣ дѣльныя замѣтки о жмудскомъ народѣ.

Сборъ пѣсень литовскихъ, въ польскомъ переводѣ. Вильно, 1844, г., 12°, 106 стр.

Lyiwa pod względem starożytnych zabytkow, obyczajew; Wilno 1846 г., 8° 381 стр.

Фр. Заторскій перевелъ на польскій языкъ народныя пѣсни, собранныя профессоромъ Rhesa: Witold nad Worsklą; piesni ludu z nad dolniego Niemana etc. Warszawa. 1844 г.

Волончевскій, нынѣшній епископъ жмудскій, составилъ описаніе Жмудской епархіи на жмудскомъ языкѣ, 185 . . . —

Ивинскій, домашній учитель, нѣкоторое время у помѣщ. Огинскаго, издаетъ мѣсяцословъ на жмудскомъ языкѣ: Kalendorius ukiszkasis nuog użgimima wieszpaties. 1858 г. Wilniuje (сельскій календарь отъ Рождества Спасителя, 1858 г., Вильно), въ которомъ описаны народныя преданія, обряды, суевѣрія. Печатается въ Вильнѣ.

Его же гербаріумъ мѣстныхъ растеній у директора Ковенской гимназіи, г. Васильева.

М. Гадонъ (M. Gadon). Opisanie powiatu Telszewskiego w gubernii Kowieńskiej w dawném xięstwie żmujdzkiem położonego. Wilno. 1846. (Описаніе (весьма поверхностное) Тельшевскаго уѣзда).

Ѳома Свѣнцкій: Opis starożytnej Polski. Warszawa 1828, во II-мъ томѣ подъ статьями Wielkie xięstwo Litewskie, стр. 207—243 и другое Xięstwo Żmudzkie, стр. 244.—

Ярошевичъ. Obraz Litwi pod względem jei cywilizacyi od czasow naydawniyszych do końca wieku XVIII; przez J. Jaroszewicza. Wilno 1844. Три тома. Краткое, но весьма дѣльное, изъ разныхъ авторовъ, тщательно составленное описаніе Литвы и Жмуди въ историческомъ и нынѣшнемъ состояніи этого края.

Самое полное и новѣйшее описаніе Литвы и Жмуди составили Михаилъ

Балинскій и Тимоѳей *Липинскій*, въ третьемъ томѣ важнаго, по богатству содержанія, ихъ труда: Starożytna Polska pod względem historycznym, ieograficznym i statystycznym, Warszawa, 1844 г.

Ни въ одномъ изъ прежнихъ сочиненій о Литвѣ не находится столько любопытныхъ о ней подробностей; нигдѣ не описано столько мѣстъ примѣчательныхъ, какъ въ вышеозначенномъ сочиненіи. Можно безъ преувеличенія сказать, что это сочиненіе можетъ замѣнить многотомныя сочиненія о Царствѣ Польскомъ и, такъ-называемыхъ, западныхъ губерніяхъ.

С. Ѳ. Полѣвскій намѣревается послать въ рижское общество испытателей природы (называемое «Correspondenz blatt des Naturforschenden Vereins zu Riga»), для изданія, свои сочиненія на латинскомъ языкѣ: 1) *Enumeratio plantarum Florae Caunensis* (Исчисленіе растеній Ковенской флоры), и 2) *Calendarium Florae Caunensis nec non Vilensis* (Календарь флоры Ковенской и Виленской).

Въ картографическомъ отношеніи неоцѣненную услугу оказали Генеральный Штабъ и Военно-Топографическое Депо. Трудами ихъ, съ 1816—1822 годъ сдѣлана превосходная съемка всей территоріи нынѣшней Ковенской губерніи; а въ позднѣйшее время изданы карты въ масштабахъ 10 вер., 5 вер. и 3 вер. въ дюймѣ. Послѣднія двѣ отличаются чрезвычайною подробностію и отчетливостію.

Департаментъ Генеральнаго Штаба принялъ на себя почтенный трудъ изданія описаній каждой губерніи (а слѣдовательно и Ковенской), въ историческомъ, географическомъ и статистическомъ отношеніяхъ.

О книгахъ и газетахъ, издаваемыхъ въ описываемой губерніи и получаемыхъ изъ другихъ мѣстъ.

Въ Ковенской губерніи ежегодно издаются Губернскія Вѣдомости и Памятная Книжка, при Губернскомъ Правленіи. Редакторъ этихъ изданій, также какъ и неоффиціальной части Губернскихъ Вѣдомостей К. А. Михневичъ. Подписчиковъ на Вѣдомости было въ 1857 году 492.

Изъ столицъ Имперіи и Царства Польскаго, а также изъ-за границы получаются разные журналы, газеты и книги, выписываемые лицами служащими и помѣщиками.

Примѣчаніе. Въ настоящемъ году будетъ издана подробная Памятная Книжка Ковенской губерніи, подъ редакціею В. И. Веселовскаго, которая познакомитъ насъ съ его литературными трудами.

ж) ВСПОМОГАТЕЛЬНЫЯ СРЕДСТВА ПРОСВѢЩЕНІЯ: БИБЛІОТЕКИ ПРИ УЧЕБНЫХЪ ЗАВЕДЕНІЯХЪ и ТИПОГРАФІИ.

Въ Ковенской геберніи находится 13 библіотекъ при учебныхъ заведеніяхъ. Ниже показаны мѣста нахожденія этихъ библіотекъ, время ихъ основанія, число томовъ книгъ и средства содержанія.

Замѣчательнѣйшія библіотеки находятся: въ г. Ковно, при гимназіи, 4.553 тома, въ Шавляхъ, при гимназіи, 2.847 том., въ Россіенахъ, при дворянскомъ училищѣ, 2.304 т., а также при Кейданской гимназіи 2.319 томовъ.

Библіотеки учреждены для училищныхъ чиновниковъ и учениковъ.

Въ Ковенской губерніи типографій двѣ: одна казенная при Губернскомъ Правленіи, а другая частная—Еврея Земіоловича. Обѣ находятся въ городѣ Ковно.

Капиталъ, употребленный на устройство казенной типографіи равнялся 2.442 р. 85 коп. сереб. Эта типографія первоначально состояла при Бѣлостокскомъ Областномъ Правленіи, и переведена въ Ковно 1-го іюля 1843 года.

Типографія состоитъ изъ 4-хъ прессовъ обыкновенной конструкціи, на желѣзныхъ ходахъ и мѣдныхъ фундаментахъ, съ соотвѣтственнымъ количествомъ шрифтовъ, квадратовъ, линеекъ, бордюровъ и разныхъ украшеній.

Въ годовомъ производствѣ типографическихъ работъ употребляется бумаги стопъ: обыкновенной сѣрой до 200, обыкновенной пропускной до 300, бѣлой полуголландской до 25-ти; типографской краски до 6-ти ведеръ и золы для промывки наборовъ до 2-хъ четвертей. Работниковъ бываетъ отъ 10 до 12 чел.; годовая, задѣльная имъ плата до 1,330 руб. Оборотный капиталъ типографіи можно полагать въ 3.700 руб. сер., изъ этого числа до 2.000 руб. составляютъ общій годовой расходъ типографіи (1).

О библіотекахъ при учебныхъ заведеніяхъ Ковенской губерніи, въ 1857 году.

Названіе городовъ и училищъ.	Время основанія библіотекъ.	Сколько названій сочиненій.	Сколько томовъ сочиненій.	Сколько р. с. отпускается на содержаніе.	
Въ г. Ковно:					
При гимназіи	1616 г.	2344	4553	200	Изъ Государст. Казначейства.

(1) По свѣд. редакт. Ковен. Губерн. Вѣдом. Михневича.

При казенныхъ еврейск. улицахъ: 2-го разряда	1852	»	106	316	50 Изъ суммъ свѣчнаго сбора.
1-го разряда	1849	»	35	72	25
Ковенскаго уѣзда въ м. Кейданы при гимназіи (бывш. двор. учил.)	1834	»	637	2319	80 Изъ Государст. Казначейства.
Въ г. Россіены:					
При дворянскомъ училищѣ	1848	»	907	2304	80 Тоже.
» казенномъ еврейск. училищѣ 1-го разряда	1853	»	108	346	25 Изъ суммъ свѣчнаго сбора.
Въ г. Тельши:					
При дворянскомъ училищѣ	1843	»	690	1789	80 Изъ Государст. Казначейства.
» казенномъ еврейск. училищѣ 1-го разряда.	1854	»	203	277	25 Изъ суммъ свѣч. сбора.
Въ г. Вилькомірѣ:					
При дворянскомъ училищѣ	1837	»	454	965	80 Изъ Государст. Казначейства.
Въ г. Поневѣжѣ:					
При дворянскомъ училищѣ (нынѣ гимназія).	1840	»	864	1650	80 Тоже.
» казенномъ еврейск. училищѣ 1-го разряда.	1853	»	368	784	25 Изъ суммъ свѣч. сбора.
Поневѣжскаго уѣзда:					
Въ м. Іоганишкеле.					
При приходск. училищѣ	1811	»	116	308	50 Изъ фундушевой суммы.
Въ г. Шавли:					
При гимназіи	1851	»	941	2847	200 Изъ Государст. Казначейства.

ГЛАВА V.

НАРОДНАЯ НРАВСТВЕННОСТЬ.

Нравственныя преступленія жителей Ковенской губерніи еще въ XVI и XVII столѣтіяхъ заставляли правительство прибѣгать къ строгимъ мѣрамъ, какъ это видно изъ рода преступленій и степени наказаній, опредѣленныхъ литовскими статутами. Испорченность нравовъ въ простомъ народѣ проистекала и проистекаетъ преимущественно отъ недостатка образованія, выражающагося въ быту народномъ, а также отъ частыхъ сношеній поселянъ съ Евреями.

По отчетамъ Министерства Юстиціи за 10 лѣтъ, съ 1848 по 1857-й включительно, общее число подсудимыхъ въ Ковенской губерніи было слѣдующее (1):

По уѣзднымъ судамъ:		На свободѣ.		Подъ стражею.	
		Муж.	Жен.	Муж.	Жен.
Въ 1-е пятилѣтіе съ	1848—1852	4.804	1.246	2.719	570
» 2-е »	1853—1857	7.937	1.725	2.925	566
Въ десятилѣтіе съ	1848—1857	12.741	2.971	5.644	1.136
Среднимъ числомъ въ 1 годъ:		1.274	297	564	113
По особымъ отдѣленіямъ при Уѣздныхъ Судахъ:		На свободѣ.		Подъ стражею.	
		Муж.	Жен.	Муж.	Жен.
Въ 1-е пятилѣтіе съ	1848—1852	945	19	125	6
» 2-е »	1853—1857	768	31	159	6
Въ десятилѣтіе	1848—1857	1.713	50	284	12
Средн. числ. въ 1 годъ:		171	5	28	1

(1) Отчеты Министерства Юстиціи, Ч. II., Отдѣл. II-е.

По Ковенскому Магистрату:					
Съ 1848 по 1851 годъ включ.		287	39	90	16
Средн. числ. въ 1 годъ:		71	9	22	4
По Ратушамъ:					
Въ 1-е пятилѣтіе съ	1848—1852	1.189	124	577	84
» 2-е »	1853—1857	1.905	220	624	85
Въ десятилѣтіе	1848—1857	3.094	344	1.201	169
Средн. числ. въ 1 годъ:		309	34	120	16

Итакъ, общее число подсудимыхъ въ Ковенской губерніи было:

		На свободѣ.		Подъ стражею.	
		М.	Ж.	М.	Ж.
Въ пятилѣтіе	съ 1848—1852	7.225	1.428	3.511	676
» »	1853—1857	10.610	1.976	3.708	657

или вообще:

		Муж.	Жен.	Об. п.
Въ пятилѣт.	съ 1848—1852	10.736	2.104	12.840
» »	1853—1857	14.318	2.633	16.951
Во 2-е пятилѣтіе болѣе перваго:		3.582	529	4.111

	На свободѣ.		Подъ стражею.	
	М.	Ж.	М.	Ж.
Въ десятилѣтній періодъ съ 1848 по 1857 годъ	17.835	3.404	7.219	1.333

или вообще

	Муж.	Жен.	Обоего п.
	25.054	4.737	29.791
Средн. числ. въ 1 годъ:	2.505	473	2.979

Въ отношеніи къ годовому среднему числу жителей приходится:

1 подсудим. муж. пола на 182,2 общ. числ. жит. муж. пола
1 » жен. » » 1013,5 » » » жен. »
1 » обоего » » 314,1 » » » обоего »

Вообще подсудимые муж. пола составл. 0,5 % муж. пола.
» жен. » » 0,09 % жен. »
» обоего » » 0,3 % обоего »

Чтобы точнѣе распредѣлить подсудимыхъ по роду уголовныхъ преступленій ими учиненныхъ, и видѣть опредѣленные надъ ними приговоры, обратимся къ отчетамъ Ковенской Уголовной Палаты, на ревизію которой поступаютъ уголовныя дѣла изъ нижнихъ инстанцій.

Табл. К., составленная по Отчетамъ Министерства Юстиціи, представляетъ общія числа подсудимыхъ и присужденныхъ къ наказаніямъ Уголов-

ТАБЛИЦА К.

Прилож. къ стр. 558.

Систематическій отчетъ Ковенской Палаты Уголовнаго Суда о числѣ дѣлъ и подсудимыхъ за десятилѣтній періодъ съ 1848 по 1857 годъ, включительно.

	Оставалось отъ предшествовавшаго года.					Вступило въ текущемъ году.					В течение разсматриваемаго года.																								Осталось къ предъидущему году.				
												Выбыло подсудимыхъ.																												
												Приговорено къ наказаніямъ.																												
												Къ ссылкѣ.																												
												Въ каторжныя работы.								На поселеніе въ Сибирь.		На житье въ Сибирь.																
												Въ рудникахъ.			Въ крѣпостяхъ		На заводахъ.																							
	Дѣлъ.	Подсудимыхъ.				Дѣлъ.	Подсудимыхъ.				Рѣшено дѣлъ.	Оправданныхъ.	Освобожденныхъ отъ суда по Всемилостивѣйшему манифесту.	Оставленныхъ въ подозрѣніи.	Обращенныхъ въ нижнія инстанціи.	Безъ срока.	Время отъ 15 до 20 лѣтъ.	Время отъ 12 до 15 лѣтъ.	Время отъ 10 до 12 лѣтъ.	Время отъ 8 до 10 лѣтъ.	Время отъ 8 до 6 лѣтъ.	Время отъ 4 до 6 лѣтъ.	Въ отдаленнѣйшихъ мѣстахъ Сибири.	Въ мѣстахъ Сибири не столь отдаленныхъ.	Въ губерніи Иркутскую или Енисейскую.	Томскую или Тобольскую.	На житье въ другія, кромѣ Сибирскихъ, болѣе или менѣе отдаленныя губерніи.	Къ отдачѣ въ арестантскія роты гражданскаго вѣдомства.	Къ заключенію въ рабочемъ домѣ.	Къ отдачѣ въ военную службу.	Къ заключенію въ смирительномъ домѣ.	Къ заключенію въ тюрьмѣ и кратковременному аресту.	Къ другимъ наказаніямъ.	Всего вообще.		Дѣлъ.	Подсудимыхъ.			
		На свободѣ.		Подъ стражею.			На свободѣ.		Подъ стражею.																													На свободѣ.		Подъ стражею.	
		Мужескаго пола.	Женскаго пола.	Мужескаго пола.	Женскаго пола.		Мужескаго пола.	Женскаго пола.	Мужескаго пола.	Женскаго пола.																									Мужескаго пола.	Женскаго пола.			Мужескаго пола.	Женскаго пола.
1848 годъ...	84	130	9	56	6	580	707	78	375	58	484	197	56	140	290	1	—	—	10	2	1	—	12	6	11	9	—	56	51	4	—	36	103	237	65	180	315	30	73	16
1849 »	180	315	30	73	16	383	500	45	241	44	456	272	4	160	285	3	2	—	4	—	4	2	9	6	3	5	—	—	73	9	—	15	38	237	31	107	220	14	36	5
1850 »	107	220	14	36	5	478	1.064	70	231	51	413	430	3	140	318	—	5	2	—	—	3	—	1	1	3	—	6	33	39	18	2	12	43	152	16	172	539	29	52	12
1851 »	172	539	29	52	12	528	980	125	266	85	487	661	6	213	302	—	2	3	2	2	1	1	7	10	4	15	16	60	11	33	—	20	99	235	51	213	542	58	15	5
1852 »	213	542	58	15	5	596	670	77	304	66	552	326	2	141	383	—	2	3	2	2	1	2	4	4	2	6	13	58	15	31	—	10	180	280	55	257	487	62	1	—
Итого въ 1-е пятилѣтіе съ 1848—1852 годъ.....	756	1.746	140	232	44	2.565	3.921	395	1.417	304	2.392	1.886	71	794	1.578	4	11	8	18	6	10	5	33	27	23	35	35	207	189	95	2	93	463	1.141	218	929	2.103	193	177	38
1853 годъ.....	257	487	62	1	—	720	567	109	373	86	619	282	5	100	249	—	4	1	2	5	—	5	1	3	3	4	8	44	31	24	—	22	177	266	68	358	580	86	36	13
1854 »	358	580	86	36	13	704	593	137	302	65	474	200	2	113	142	—	1	—	1	—	1	1	4	5	4	7	14	69	4	36	—	29	157	254	79	588	854	142	21	5
1855 »	588	854	142	21	5	660	523	84	259	65	553	238	147	132	81	2	2	3	—	1	7	—	4	14	6	5	23	29	—	33	—	16	100	197	48	695	943	154	12	1
1856 »	695	943	154	12	1	724	584	112	326	47	638	265	85	154	181	—	3	1	2	—	1	3	3	51	3	8	13	21	3	29	—	18	100	213	46	781	1.070	152	12	1
1857 »	781	1.070	152	12	1	602	416	82	299	71	685	295	126	124	159	1	1	1	—	1	6	2	—	5	4	6	21	58	10	37	—	33	93	206	73	698	987	129	4	—
Итого во 2-е пятилѣтіе съ 1853—1857 годъ.....	2.679	3.934	596	82	20	3.410	2.683	524	1.559	334	2.969	1.280	365	623	812	3	11	6	5	7	15	11	12	78	20	30	79	221	48	159	—	118	627	1.136	314	3.120	4.434	663	85	20
Всего въ десятилѣтній періодъ, съ 1848—1857 г.	3.435	5.680	736	314	64	5.975	6.604	919	2.976	638	5.361	3.166	436	1.417	2.390	7	22	14	23	13	25	16	45	105	43	65	114	428	237	254	2	211	1.090	2.277	532	4.049	6.537	856	262	58

ною Палатою, по годамъ, въ десятилѣтній періодъ съ 1848 года по 1857-й, включительно.

Тамъ усматриваются слѣдующія числа подсудимыхъ:

		На свободѣ.		Подъ стражею.	
		Муж.	Жен.	Муж.	Жен.
Въ 1-е пятилѣтіе	1848—1852:	3.921	395	1.417	304
» 2-е »	1853—1857:	2.683	524	1.559	334
Въ десятил. періодъ	1848—1857:	6.604	919	2.976	638

или вообще:

	Муж.	Жен.	Об. п.
Въ 1-е пятилѣтіе:	5.338	699	6.037
» 2-е »	4.242	858	5.100
Въ десятил. періодъ	9.580	1.557	11.137
Средн. числ. въ 1 годъ:	958	155	1.113.

Отношеніе среднихъ чиселъ подсудимыхъ Уголовной Палаты и жителей губерніи представляетъ такую зависимость:

1 подсуд. муж. пола приход. на 473,5 муж. пола.
1 » » » » » 3.093,1 жен. »
1 » » » » » 840,8 обоего »

Въ десятилѣтній періодъ (съ 1848 по 1857 включ.) выбыло подсудимыхъ Уголовной Палаты.

	Обоего пола.	Средн. числ. въ 1 годъ.
Оправданныхъ	3.166	316
Освобожд. отъ суда по Всемилостивѣйшему Манифесту.	436	43
Оставленныхъ въ подозрѣніи	1.417	141
Обращенныхъ въ нижнія инстанціи	2.390	239
Приговорен. къ разн. наказ. вообще	2.819	281

Слѣдующіе проценты составляютъ эти подсудимые отъ общаго числа подсудимыхъ за 10 лѣтъ.

	На 100 общаго числа подсудимыхъ обоего пола приходится:
Оправданныхъ	28,4 %.
Освоб. отъ суда по Всемил. Маниф.	3,9.
Оставленныхъ въ подозрѣніи . . .	12,7.
Обращенныхъ въ нижнія инстанціи.	21,4.
Приговорен. къ разн. наказаніямъ . .	25,2.

Общее число приговоренныхъ къ наказаніямъ нижними инстанціями, въ періодъ съ 1848—1857 годъ было:

7.043 муж. 1.258 жен. 8.301 об. пола.

Оно распредѣлялось по инстанціямъ такимъ-образомъ:

По Уѣзднымъ Судамъ:

	Муж.	Жен.
Въ 1-е пятилѣтіе	2.752	605
» 2-е »	2.968	460
Въ десятилѣтіе	5.720	1.065

По особымъ отдѣленіямъ при Уѣздныхъ Судахъ:

Въ 1-е пятилѣтіе	173	8
» 2-е »	141	13
Въ десятилѣтіе	314	21

По Ковенскому Магистрату:

Съ 1848—1851 включ.	75	17

По Ратушамъ:

Въ 1-е пятилѣтіе	466	93
» 2-е »	468	62
Въ десятилѣтіе	934	155
Итого въ 1-е пятилѣтіе	3.466	723
» 2-е »	3.577	535
Въ десятилѣтіе	7.043	1.258

Изъ этого числа подвергались приговорамъ Уголовной Палаты:

	Муж.	Жен.	Об. п.
Въ 1-е пятилѣтіе	1.141	218	1.359
» 2-е »	1.136	314	1.450
Въ десятилѣтіе	2.277	532	2.809

По роду наказаній вышеисчисленные преступники Уголовной Палаты раздѣляются такимъ-образомъ:

Приговоры:	Число преступн. об. пола за 10 лѣтъ.
Къ ссылкѣ:	
а) Въ каторжныя работы:	
Въ рудникахъ, безъ срока	7
» » отъ 15 до 20 лѣтъ	22
» » » 12 » 15 »	14
Въ крѣпостяхъ » 10 » 12 »	23

Въ крѣпостяхъ	отъ	8	до 10 лѣтъ	13
На заводахъ	»	6	» 8 »	25
» »	»	4	» 6 »	16
			Итого	120

б) На поселеніе въ Сибирь:

Въ отдаленнѣйшія мѣста Сибири	45
» мѣста Сибири не столь отдаленныя	105
Итого	150

в) На житье въ Сибирь:

Въ губерніи Иркутскую или Енисейскую	43
» » Томскую » Тобольскую	65
Итого	108

г) На житье въ другія, кромѣ Сибири, болѣе или менѣе отдаленныя губерніи 114

д) Къ отдачѣ въ арестантскія роты гражданскаго вѣдомства 428

е) Къ заключенію въ рабочемъ домѣ 237

ж) Къ отдачѣ въ военную службу 254

з) Къ заключенію въ смирительномъ домѣ 2

и) Къ заключенію въ тюрьмѣ и кратковременному аресту 211

і) Къ разнымъ другимъ наказаніямъ 1.090

Итакъ среднимъ числомъ въ 1 годъ выбыло приговоренныхъ въ каторжныя работы 12 чел. об. п., на поселеніе въ Сибирь 15, на житье въ Сибирь 10,8; на житье въ отдаленныя губерніи Европейской Россіи 11,4; въ арестантскія роты гражданскаго вѣдомства 42,8; въ рабочій домъ 23,7; въ военную службу 25,4; въ смирительный домъ 0,2 заключено въ тюрьмѣ и подверглось кратковременному аресту 21,1, присуждено къ разнымъ другимъ наказаніямъ 109.

Въ сложности за пятилѣтній періодъ, съ 1853 — 1857 годъ, подсудимые по роду преступленій слѣдуютъ въ такомъ порядкѣ, по величинѣ абсолютныхъ ихъ чиселъ (1):

Роды преступленій.	Число подсудимыхъ обоего пола: Съ 1853—1857.
1. За воровство-кражу	2.342

(1) По систематич. отчетамъ ковен. Пал. Уголов. Суда за 1853—1857 годы, представ. ежегод. въ Министр. Юстиціи.

2. За бродяжничество, укрывательство бѣглыхъ и нарушеніе постановленій о паспортахъ 556
3. За смертоубійство 460
4. За нарушеніе постановленій по питейному акцизу . 451
5. За нарушеніе уставовъ о казенныхъ лѣсахъ 328
6. За преступленія и проступки по службѣ государственной и общественной 322
7. За нарушеніе правилъ осторожности отъ пожаровъ. 175
8. За личныя оскорбленія. 145
9. За нарушеніе уставовъ таможенныхъ 95
10. За преступленія противъ общественной нравственности 81
11. За нанесеніе ранъ, увѣчья и другихъ поврежденій . 72
12. За грабежъ 68
13. За самовольное присвоеніе власти и составленіе подложныхъ указовъ 62
14. За сопротивленіе распоряженіямъ правительства и неповиновеніе установленнымъ властямъ 61
15. За нападеніе съ насиліемъ 58
16. За преступленія и проступки противъ постановленій о повинностяхъ военной службы 56
17. За отступленіе отъ вѣры и постановленій Церкви . 47
18. За зажигательство 36
19. За возбужденіе къ начатію или продолженію противозаконныхъ исковъ и тяжбъ, о лживыхъ доносахъ и ложныхъ показаніяхъ на повальныхъ обыскахъ 33
20. За нарушеніе уставовъ монетныхъ 32
21. За святотатство. 22
22. За покушеніе на самоубійство 22
23. За воровство-мошенничество. 19
24. За взломъ тюремъ, уводъ и побѣгъ находящихся подъ стражею 16
25. За преступленіе противъ законовъ о состояніяхъ . 14
26. За присвоеніе чрезъ подлогъ или инаго рода обманъ чужаго недвижимаго имѣнія 12
27. За богохуленіе и порицаніе вѣры 8
28. За клевету и распространеніе оскорбительныхъ сочиненій, изображеній и слуховъ 6

29. За нарушеніе правилъ устава строительнаго. . . 6
30. За оскорбленіе присутственныхъ мѣстъ и чиновниковъ при отправленіи должностей 5
31. За произвольное оставленіе человѣка въ опасности и неоказаніе помощи погибающему. 5
32. За присвоеніе ввѣреннаго чужаго движимаго имущества. 5
33. За преступленія и проступки по договорамъ и другимъ обязательствамъ. 5
34. За приговоръ къ побѣгу и недозволенное переселеніе 4
35. За противозаконное выдѣлываніе и храненіе оружія или пороха 3
36. За запрещенныя игры и недозволенныя лотереи . 3
37. За нарушеніе уставовъ торговыхъ 3
38. За насильное завладѣніе чужимъ недвижимымъ имуществомъ. 3
39. За преступленіе противъ чести и цѣломудрія женщинъ 2
40. За преступленія противъ брачнаго союза 2
41. За присвоеніе найденныхъ вещей 2
42. За разбой 1
43. За раскрытіе могилъ и ограбленіе мертвыхъ тѣлъ. 1

Итакъ, главнѣйшіе роды уголовныхъ преступленій въ Ковенской губерніи: 1) воровство-кража, 2) бродяжничество, 3) укрывательство бѣглыхъ, 4) смертоубійство, въ числѣ подсудимыхъ по которому почти на половину замѣшано женщинъ, 5) нарушеніе постановленій по питейному акцизу; это преступленіе вѣроятно значительно ослабится съ распространеніемъ общества воздержанія отъ вина, а также съ уничтоженіемъ акцизно-откупныхъ прижимокъ, 6) нарушеніе уставовъ о казенныхъ лѣсахъ, 7) о преступленіи по службѣ государственной и общественной и 8) нарушеніе уставовъ осторожности отъ пожаровъ.

Выше было выведено, что среднимъ числомъ на 1 годъ приходится вообще подсудимыхъ: 946 муж., 184 жен., 1.130 об. пола, а по воровству-кражѣ, за то же время: 388 муж., 80 жен., 468 об. пола; значитъ послѣдніе составляютъ: 41,0 % муж., 4,3 % жен., 41,4 % об. п.

Въ отношеніи ко всему пространству губерніи 1 преступникъ по воровству-кражѣ приходится на 79,5 кв. вер. и 2.000 чел. об. пола.

*

Тягчайшіе приговоры послѣдовали за смертоубійство. Такъ, въ пятилѣтній періодъ (съ 1853—1857) было присуждено.

Въ каторжныя работы:

Въ рудникахъ

	Обоего пола.
Безъ срока	3
На время отъ 15 до 20 лѣтъ	11
» » » 12 до 15 »	5
Въ крѣпостяхъ:	
На время отъ 10 до 12 лѣтъ	4
» » » 8 до 10 »	5
На заводахъ:	
На время отъ 6 до 8 лѣтъ	7
На поселеніе въ Сибирь:	
Въ отдаленнѣйшія мѣста	4
» мѣста не столь отдаленныя	6
На житье въ отдален. губерніи Европ. Россіи	1
Къ заключенію въ рабочемъ домѣ	5
Къ заключенію въ тюрьмѣ и кратковременному аресту .	18
Къ разнымъ другимъ наказаніямъ	61

ИСЧИСЛЕНІЕ ПОДСУДИМЫХЪ ПО ПРЕСТУПЛЕНІЯМЪ, ПОДЛЕЖАЩИМЪ ДУХОВНОМУ И ВОЕННОМУ СУДАМЪ.

Подсудимые по уголовнымъ преступленіямъ, приговоренные къ наказаніямъ по духовному суду, въ пятилѣтній періодъ (1853—1857), находились только въ одномъ римско-католическомъ вѣроисповѣданіи.

По свѣдѣніямъ Тельшевской консисторіи, число ихъ было слѣдующее:

Въ 1853 году	6
» 1854 »	2
» 1855 »	3
» 1856 »	2
» 1857 »	4
Итого	17. Среднимъ числомъ въ 1 годъ 3,4.

Впродолженіи тѣхъ же пяти лѣтъ, при Ковенскомъ Внутреннемъ Гарнизонномъ баталіонѣ (1), подъ судомъ находилось 544 нижнихъ чина.

Въ слѣдующемъ числѣ они поступали ежегодно подъ судъ и выбывали по опредѣленіи наказаній:

(1) По свѣд. команд. Ковен. Внутр. Гарн. Бат.

	Число подсудимыхъ. Оставалось отъ прежняго года.	Вступило въ текущемъ.	Выбыло присужденныхъ къ наказаніямъ.	Осталось къ предъидущему году.
1853	55	109	84	80
1854	80	93	122	51
1855	51	117	95	73
1856	73	74	127	20
1857	20	96	101	15

РАСПРАВА ПО ВИНАМЪ И ПРОСТУПКАМЪ НЕУГОЛОВНЫМЪ.

Неуголовные проступки, встрѣчающіеся по городамъ и уѣздамъ Ковенской губерніи, суть общіе съ прочими мѣстами Имперіи, и преимущественно пограничными. Преобладающіе проступки: воровство, бродяжничество, корчемство и контрабандный промыселъ.

Расправа заключается въ кратковременномъ арестѣ, денежномъ штрафѣ и тѣлесномъ наказаніи.

При городскихъ полиціяхъ устроены арестантскія—мужескія и женскія. Въ нихъ не бываетъ постоянныхъ арестантовъ; потому что подлежащіе болѣе или менѣе продолжительному аресту, передаются въ мѣстныя тюрьмы

По свѣдѣніямъ городничихъ, примѣрно—среднее число арестантовъ, по винамъ и проступкамъ неуголовнымъ, ежегодно при полиціи бываетъ:

	Об. пола.
Въ г. Ковно	400
» Поневежѣ.	80
» Россіенахъ	150
» Тельшахъ	30
» Шавляхъ	20
» Новоалександровскѣ	20
» Вилькомірѣ	100.

ГЛАВА VI.

ЧАСТНЫЙ И ГРАЖДАНСКІЙ БЫТЪ МѢСТНАГО НАСЕЛЕНІЯ.

А) ЧАСТНЫЙ БЫТЪ.

1) Историческія свѣдѣнія.

Г. Боричевскій, въ статьѣ «*Свѣдѣнія о древнихъ Литовцахъ*» (1), сообщаетъ весьма любопытныя свѣдѣнія о прежнемъ бытѣ этого народа, предковъ нынѣшнихъ обитателей Ковенской губерніи.

Древніе Литовцы имѣли жилища трехъ родовъ: 1) лѣтнія — изъ хвороста, обмазанныя глиною; 2) зимнія, углубленныя землянки, расположенныя у подошвы горъ, на обрывахъ береговъ, вообще на мѣстахъ возвышенныхъ и сухихъ; по срединѣ землянки, въ особомъ углубленіи устроивался очагъ; дымъ выходилъ чрезъ двери и окна, и 3) лѣтнія и зимнія вмѣстѣ, называвшіяся *нумаи*, которыя можно видѣть и теперь въ нѣкоторыхъ мѣстахъ на Жмуди. *Нумаи* строились отъ 10 до 15 саж. въ длину и отъ 5 до 6 въ ширину, изъ бревенъ; крыша дѣлалась изъ еловой коры, изъ предосторожности отъ пожара; а сверху выстилалась соломою; окно было одно, а много два; дверей двое — небольшія для людей, а большія для загона скота, который въ холодное время помѣщался въ нумаяхъ. Надъ дверьми прорубались небольшія отверзтія для выхода дыма и для свѣта, которыя извнутри засовывались досечками. Въ срединѣ выкапывалась яма, около аршина въ глубину и около сажени въ поперечникѣ. Края обкладывались гладкимъ камнемъ, чтобы можно было сидѣть; по срединѣ разводился огонь. У стѣнъ, въ холодное время, ставили скотъ. Въ обширныхъ нумаяхъ складывали и хлѣбъ. Въ окна вправлялись пузыри; въ послѣдствіи времени стали употреблять стеклянные малопрозрачные кружки.

(1) Журн. Мин. Народ. Просв., 1844 г., ч. XLII, Отд. II.

Дома каменные вошли въ употребленіе въ позднѣйшее время, когда Литовцы наглядѣлись на строенія Нѣмцевъ и рыцарей.

Въ пищу (1) Литовцы употребляли конское мясо, домашній скотъ, особенно свинину, соленую и копченую. Изъ тѣста дѣлали горшки, и засушивая ихъ, клали туда мясо и овощи, замазывали тѣстомъ, и такимъ-образомъ варили. Овощей ѣли мало, но кушанья любили приправлять пряностями. Пьянству предавались охотно и мужчины и женщины, при каждомъ удобномъ случаѣ. Умѣли приготовлять съ древнихъ временъ медъ, что-то въ родъ сладкаго пива—*алюсъ;* родъ меда, очень скоро одуряющаго,—*паскайлесъ;* кобылье молоко съ теплою кровью животныхъ, отъ которой оно скоро закисало и получало крѣпость. Послѣдній напитокъ не прежде можно было пить, какъ по освященіи. Всѣ напитки для вкуса заправляли пахучими травами. Рыцари у прусскихъ Литовцевъ нашли хлѣбъ, выпеченный съ большимъ умѣньемъ. Напитки Литовцы пили изъ роговъ турьихъ и бычачьихъ, вѣря, что такіе сосуды невозможно околдовать. Въ послѣдствіи времени, богатые люди украшали эти сосуды серебромъ, золотомъ и драгоцѣнными каменьями, и передавали изъ рода въ родъ.

Гостепріимство (2) почиталось у древнихъ Литовцевъ дѣломъ священнымъ, кто-бы ни былъ гость—землякъ или чужеземецъ. Если гость, вошедшій въ домъ, могъ назвать хозяина по имени, то почитался вѣстникомъ счастія. Сначала всего, хозяйка приносила воду умыть ноги, и послѣ начиналось угощеніе: хозяинъ, хозяйка, сыновья и дочери—всѣ пили во здравіе гостя и онъ долженъ былъ пить съ каждымъ. Если-бы въ домѣ гость былъ обиженъ, то хозяинъ не могъ приносить оправданія; если же посторонній обидѣлъ гостя, то хозяинъ мстилъ обидчику, какъ за своего семьянина.

Одежда (3) древнихъ Литовцевъ нѣсколько отличалась отъ убора сосѣднихъ народовъ. Дѣвицы носили разноцвѣтное холщевое платье; головы обвивали платкомъ, называвшимся *мерчине,* который пристегивался на правомъ плечѣ; носили браслеты, серьги, цѣпочки, ожерелья и разныя погремушки; волоса убирали лентами, снурками и т. п. На верхнемъ платьѣ, посрединѣ и на рукавахъ висѣли маленькіе колокольчики. Замужнія носили на головѣ *завой,* называвшійся *Абглойте,* а старухи—шапочки. Мужчины носили рубаху, разрѣзанную спереди, нижнее платье не очень широкое, подвязанное у обуви, кафтанъ короткій, обтянутый съ немногими фалдами, застегивавшійся множествомъ пуговокъ; сверху надѣвали кожухъ, лѣтомъ

(1) Тамъ же, стр. 51—52.
(2) Тамъ же, стр. 53.
(3) Тамъ же, стр. 49—50.

шерстью вверхъ. Шапки носили мѣховыя и войлочныя, а лѣтомъ соломенныя и тростниковыя шляпы. Князья послѣднихъ временъ изображаются въ коническихъ, высокихъ шапкахъ, наподобіе сахарной головы. Нарядное платье переходило изъ рода въ родъ. Постель составляли мягкія кожи пушныхъ звѣрей, преимущественно медвѣжьи.

По древнимъ обычаямъ, у Литовцевъ было одноженство (1). Не запрещалось имѣть и нѣсколько женъ, особенно у Литовцевъ прусскихъ; но первая жена была госпожею въ домѣ, а взятыя послѣ, преимущественно изъ плѣнницъ и купленныхъ у бѣдныхъ родителей, считались невольницами и домашнимъ имуществомъ, такъ-что по смерти мужа, подлежали раздѣлу между наслѣдниками, хотя потомство ихъ признавалось законнымъ.

Браки не всегда заключались по согласію родителей невѣсты: женихъ могъ похитить себѣ жену; месть родственниковъ была недѣйствительна только въ такомъ случаѣ, если на похищеніе было согласіе невѣсты; въ противномъ случаѣ обида омывалась кровью похитителя.

Послѣ сговора, невѣста не могла выходить изъ дома, и женихъ не имѣлъ съ нею частыхъ свиданій, а занимался устройствомъ своего хозяйства.

У новобрачной обрѣзывали волосы, надѣвали на голову *Abgloite* (завой)— вѣнокъ, обвернутый бѣлымъ платкомъ, причемъ *Pirsle* (сваха) пѣла. Ея пѣсня выражала вѣрованіе Литовцевъ, будто-бы женщина сохраняетъ дѣвство пока не родитъ сына.

Мертвыхъ (2) обыкновенно погребали со всѣми вещами, которыя они употребляли при жизни: воина — съ оружіемъ, охотника — съ лукомъ, ремесленника—съ его орудіями. Иногда за вельможею слѣдовали: слуги, кони, собаки и соколы живьемъ въ могилу, а чаще на костеръ; потому-что останки людей знатныхъ сожигались.

Тилуссоны и *Лингуссоны* произносили рѣчи, и въ утѣшеніе родственниковъ говорили, что видѣли покойника въ бранныхъ доспѣхахъ, скачущаго на быстромъ конѣ, среди неба по птичьей дорогѣ (млечному пути), съ тремя звѣздами въ рукѣ, и вступающаго въ селенія вѣчнаго блаженства, въ сопровожденіи друзей.

Время (3) Литовцы считали *метами;* т.-е. сутками, состоявшими изъ 24-хъ *валундъ*, т.-е. часовъ: 12 дневныхъ и 12 ночныхъ. Дни считались седьмицами, начиная съ пятницы посвященной Перкуну. Изъ седьмицъ составлялись мѣсяцы лунные — отъ новолунія до новолунія. Годъ начинался

(1) Стр. 30—34. Тамъ же.
(2) Тамъ же, стр. 34—37.
(3) Тамъ же, стр. 38—39.

съ апрѣля. Годы считались отъ извѣстной войны, отъ пожара священнаго лѣса, необыкновеннаго разлива водъ, отъ сильной бури и т. п.

Названія мѣсяцевъ были слѣдующія: *Карвелисъ, Баландисъ* или *Мильдвинисъ* (апрѣль) — мѣсяцъ *голубиный*, посвященный богинѣ *Мильдѣ; Гегуже* (май) — мѣсяцъ *кукушкинъ; Сѣясь* (іюнь) — мѣсяцъ *посѣва; Сѣнпютисъ* (іюль)—мѣсяцъ *сѣнокосный; Ругпютисъ* или *Пюмонѣсъ* (августъ)— мѣсяцъ *жатвы; Ругсѣйисъ* (сентябрь) — мѣсяцъ *посѣва ржи; Спалю* или *Септининисъ* (октябрь)—мѣсяцъ *седьмой; Лапкритисъ* (ноябрь)—*листопадъ; Сійкисъ* (декабрь)—*тяжкоморозный; Савсисъ* (январь)—значеніе неизвѣстно; *Вассарисъ* (февраль) — *весенній; Ковасъ* (мартъ), посвященный богу *Ковасу*.

2) Нравы и обычаи мѣстнаго населенія.

Наружный видъ литовскаго народа не представляетъ никакихъ особыхъ признаковъ, по которымъ можно было бы заключать о сродствѣ его съ какимъ-либо племенемъ Азіи. Цвѣтъ кожи Литовца ничѣмъ не отличается отъ бѣлаго тѣла Европейца. На продолговатомъ лицѣ, подобномъ малороссійскому, бросается въ глаза величина рта, часто несоразмѣрная, особенно у женскаго пола. Глаза, по бо̀льшей части голубые, волосы бѣлокурые; у малолѣтнихъ наподобіе льна, какъ у Эстонцевъ. Вообще, можно сказать, что Литвянки, хотя въ молодости и румяныя, не отличаются красотою, и правильныя черты лица почти не встрѣчаются между ними. Онѣ рано старѣютъ, и уже въ среднемъ возрастѣ являются блѣдными, тощими и морщиноватыми. Впрочемъ, простолюдины тѣлосложенія крѣпкаго, сильны, здоровы и способны переносить непогоды и неудобства деревенскаго быта. По всѣмъ этимъ примѣтамъ, Литовцы занимаютъ, такъ сказать, средину между Славянами и своими сѣверными сосѣдями — Скандинавами.

Привязанность къ своей родинѣ и вѣрѣ, гостепріимство, бывшее въ языческія времена, подъ опекою божка *Numejas* и богини *Peskia*, простодушіе, мужество, и у Жмудиновъ хитрость, составляютъ главныя черты въ характерѣ Литовца. Покорность его правительству засвидѣтельствована исторіею. Даже, въ то время, когда князья литовскіе, усилившись посредствомъ покоренія ближайшихъ русскихъ земель, господствовали деспотически, народъ спокойно переносилъ ихъ власть. Жмудь, привыкшая къ патріархальному и болѣе народному образу правленія, оказывала иногда сопротивленіе, но и то по поводу распрей между князьями господствовавшей династіи.

Миролюбіе и добродушіе здѣшняго крестьянина обнаруживается въ его домашней и общественной жизни. Довѣріе его къ честности другихъ, проистекающее отъ собственной совѣстливости, простирается до того, что

крестьянскія жилья, одиноко разсѣянныя по лѣсамъ и рощамъ, не только ничѣмъ не ограждены, но даже въ отсутствіе хозяина остаются незапертыми.

Ксендзъ Людвигъ-Адамъ Юцевичъ, родомъ изъ Покѣвья, въ Шавельскомъ уѣздѣ, въ своемъ сочиненіи «Wspomnienia Żmudzi,» въ статьѣ «Физіономія края» изображаетъ Жмудиновъ слѣдующими словами:

«Крестьянинъ жмудскій рѣзвъ, веселъ и дѣятеленъ (barczysty), какъ на полѣ, гдѣ онъ охотно и безъ принужденія занимается своею работою, такъ и въ дорогѣ, когда запрягши четыре лошади, средняго роста, въ огромную брику, нагруженную льномъ или льянымъ сѣменемъ, ѣдетъ въ Ригу, Митаву или Либаву. Рѣдко можно увидѣть его смутнымъ: съ бодрымъ видомъ, напѣвая деревенскую пѣсню, онъ встрѣчаетъ счастіе и несчастіе.»

«Какъ въ собственной Литвѣ—углу между окнами, такъ и на Жмуди—порогу отдается особенное предпочтеніе. При заложеніи новаго дома, Жмудины закапываютъ подъ порогомъ деревянный крестикъ и какую-либо малую вещь изъ домашняго скарба, какъ завѣтный, выше всего почитаемый памятникъ своихъ предковъ. Злѣйшій врагъ, переступившій черезъ порогъ дома, принимается какъ пріятель хозяина, и никто безнаказанно не можетъ обидѣть принятаго. Предваренный о прибытіи человѣка ненавидимаго, Жмудинъ всячески старается не допускать его въ свой домъ, опасаясь, чтобы нога его не осквернила порога, чрезъ который, по народной вѣрѣ, самъ Богъ входитъ въ избу.»

Въ обрядахъ и обычаяхъ Литовцевъ и Жмудиновъ до-сихъ-поръ еще сохранились остатки язычества. Особенно это замѣчательно у послѣднихъ, которые только въ царствованіе Сигизмунда-Августа (1548—1572) сдѣлали первый шагъ къ просвѣщенію, при содѣйствіи Якова Лѣстовскаго, введшаго у нихъ употребленіе календаря и утвердившаго христіанство. Но еще въ прошломъ столѣтіи жмудскій епископъ Карпъ, въ своей окружной грамотѣ 1737 года, сильно нападаетъ на многіе остатки язычества ([1]).

Въ настоящее время суевѣрный характеръ народа выражается болѣе въ обрядахъ при рожденіи и крещеніи младенцевъ, при свадьбѣ и погребеніи, а также втеченіи нѣкоторыхъ праздниковъ.

Рожденнаго младенца бабка обмываетъ въ холодной водѣ. Это называется «омовеніемъ потомъ Лаумы». При обхожденіи крестинъ каждый приходящій гость приноситъ не менѣе полугарица водки, а женщина яичницу и булки. Неженатые должны, при этомъ, давать по нѣсколько грошей повивальной бабкѣ. Въ этотъ же день кумъ и кума даютъ гостямъ обѣдъ, для

([1]) Рукоп. Стат. Опис. Ков. губ. Попова.

котораго первый обязанъ доставить водку, а послѣдняя кушанья. Все это сопровождается особыми припѣвами. Родительницу и дитя въ первое время послѣ родовъ тщательно скрываютъ, полагая, что первая можетъ еще болѣе страдать отъ взоровъ постороннихъ, а дитя подвергается сглазу. Появленіе у ребенка зубовъ сопровождается пѣніемъ особыхъ благодарственныхъ молитвъ (1).

Въ Литвѣ браки совершаются рѣдко по влеченію сердца, но болѣе по какимъ-либо расчетамъ. Бываютъ случаи, что до вступленія въ бракъ, женихъ и невѣста совершенно не знаютъ другъ друга. На Жмуди, напротивъ, браки основываются на взаимной склонности.

Вотъ разсказъ одного жителя м. Клованъ, Поневежскаго уѣзда, о сватовствѣ и свадьбѣ Литовцевъ.

«Молодой человѣкъ, чрезъ свата, разузнаетъ о поведеніи той дѣвицы, на которой хочетъ жениться и хорошая-ли она хозяйка; потомъ, съ бутылкой вина и бѣлымъ платкомъ, отправляется въ домъ къ ея родителямъ. Сватъ рекомендуетъ молодаго, накрываетъ платкомъ столъ и ставитъ бутылку, приглашаетъ за столъ мать и отца, ведетъ рѣчь о женитьбѣ. По полученіи согласія на предложеніе, сватъ приказываетъ жениху поцѣловаться съ невѣстою; затѣмъ выпивается привезенное сватомъ вино. Втеченіи двухъ-недѣльнаго церковнаго объявленія, сватъ и женихъ присылаютъ подарки невѣстѣ и родителямъ: кольца, башмаки, платки и т. п.

«За три дня до бракосочетанія, невѣста ежедневно обходитъ всѣхъ домохозяевъ своего села, и приглашаетъ ихъ на свадьбу, кланяясь въ ноги и цѣлуя каждаго изъ приглашаемыхъ. На исповѣди, ксендзъ требуетъ твердаго знанія заповѣдей, и главныхъ молитвъ (pacierzy). Бракосочетаніе совершается всегда во вторникъ. Въ этотъ день, въ 5 часовъ утра, женихъ отправляется къ невѣстѣ, въ сопровожденіи нѣсколькихъ молодыхъ товарищей (друзей), одѣтыхъ въ лучшіе кафтаны (сѣрмяги), опоясанныхъ краснымъ поясомъ, въ фуражкахъ, обвязанныхъ ленточкою, за которою заложена вѣтка изъ руты (ruty). При этомъ головы лошадей, находящихся въ упряжи, украшаются павлиновыми перьями, дуга цвѣтами, а къ уздечкамъ привѣшиваютъ множество маленькихъ колокольчиковъ.

«Молодая встрѣчаетъ жениха въ сопровожденіи дружекъ, которыя одѣты въ суконныя куртки, съ разноцвѣтными фартуками; головы ихъ украшены цвѣтами, а шеи коралловыми ожерельями. Обыкновенный подвѣнечный нарядъ невѣсты составляетъ шелковая юбка, съ оборками и синій суконный кафтанъ, нерѣдко съ красными отворотами. На головѣ маленъ-

(1) Рук. Стат. Опис. Ков. губ.

кій рутяной вѣнокъ. Въ домѣ невѣсты завтракаютъ, танцуютъ, подъ скрыпку, и потомъ отправляются въ костелъ. Жители деревень лежащихъ на пути этой церемоніи, запираютъ на околицѣ ворота, не пропуская проѣзжающихъ, пока невѣста не броситъ имъ свадебныхъ пироговъ. Во время поѣздки въ костелъ поютъ разныя пѣсни.

«По совершеніи бракосочетанія, сваты дѣлаютъ обѣдъ, послѣ котораго возвращаются домой. Родители невѣсты встрѣчаютъ молодыхъ съ бѣлымъ хлѣбомъ и стаканомъ пива на тарелкѣ. Тутъ гуляютъ цѣлый день; въ 8-мь часовъ вечера во время танцевъ, сваты платкомъ накрываютъ голову молодой, которая начинаетъ плакать; ее ведутъ подъ руки къ вечернему столу, а дружки поютъ пѣсню о потерѣ вѣнка. Мать подаетъ въ руки дочери большую, стеариновую, зажженную свѣчу (gromnica) (1).—Въ полночь возвращаются въ домъ молодаго, а дружки остаются. Тамъ опять гуляютъ до 5 часовъ утра. На другой день молодые принимаютъ поздравленія отъ сватовъ; бабка приноситъ блюдо съ водою мыться, въ которые сваты бросаютъ по рублю, а прочіе товарищи по полтинѣ, чтобы молодые были бѣлѣе серебра. На молодую надѣваютъ чепчикъ.»

Довольно странны обряды при кончинѣ и погребеніи Литовца.

Когда больной близокъ къ смерти, то стараются, чтобы въ хатѣ не было сѣменъ, боясь, что онѣ не взойдутъ, когда будутъ посѣяны. При долгихъ мученіяхъ умирающаго, дѣлаютъ отверзтіе надъ его постелью, чтобы душа скорѣе отлетѣла на небо; умершему поспѣшаютъ закрыть глаза, чтобы онъ не заманивалъ другихъ на тотъ свѣтъ.

Родственники, оплакивая покойника, вычисляютъ его добродѣтели, но и при этомъ дѣло не обходится безъ водки, которою обыкновенно подчиваютъ до излишества приходящихъ въ домъ покойника, для пѣнія молитвъ, а въ особенности послѣ погребенія. Жмудины, подобно Пруссамъ, кладутъ въ гробъ молодаго человѣка съ кнутомъ за поясомъ, дѣвицу съ вѣнкомъ на головѣ, а дѣтей осыпаютъ цвѣтами.

Въ обыкновенной жизни, Литовцы и Жмудины отличаются религіознымъ настроеніемъ и гостепріимствомъ. Привѣтствіе ихъ къ встрѣчаемому незнакомому, выражается словомъ: «Да будетъ благословенъ Іисусъ Христосъ» (*Niech będzie pochwalony Iesus Chrystus*). Работающему приходящій говоритъ: «помоги Боже», а сѣющему—«уроди Боже» (2).

Евреи, разсѣянные по всей Ковенской губерніи, во всей строгости придерживаются постановленій талмуда и другихъ обрядовъ своей религіи.

На 8-й день рожденія младенца мужескаго пола, частный раввинъ при-

(1) Подобная свѣча (gromnica) дается въ руки всякому умирающему католику, при послѣднихъ минутахъ его жизни. Она предварительно посвящается въ костелѣ.

(2) Рук. Стат. Опис. Ков. губ.

ходитъ для молитвы; тутъ же совершается и обрѣзаніе дитяти особымъ Евреемъ, умѣющимъ произвести эту операцію. Имя младенцу дается послѣ обрѣзанія въ понедѣльникъ, четвертокъ или субботу, въ честь одного изъ ближайшихъ умершихъ родственниковъ.

Дитя женскаго пола на 8-й день приносится въ синагогу, и тамъ получаетъ имя.

Бракосочетаніе лицъ, несостоявшихъ въ бракѣ, совершается на дворѣ предъ синагогою (школою), а вдовцовъ—по своимъ домамъ. Прежде приносятъ записку отъ казеннаго раввина, который за это получаетъ опредѣленную плату; обрядъ же совершаетъ частный раввинъ. Онъ, предварительно, читаетъ краткое свѣдѣніе о происхожденіи жениха и невѣсты, потомъ, послѣ молитвы, беретъ у жениха кольцо золотое или серебряное, — которое не должно имѣть ни малѣйшей царапины,—и надѣваетъ на палецъ лѣвой руки невѣсты. На другой день у молодой отрѣзывается коса, а у болѣе образованныхъ Евреекъ, не придерживающихся этому обряду, коса сохраняется, только старая женщина ее расплетаетъ. Эта послѣдняя дѣлаетъ разныя подробныя наставленія относительно брачной жизни.

За совершеніе обряда, частный раввинъ обыкновенно беретъ четверть процента съ капитала вступившихъ въ бракъ. Разводы совершаются безъ всякаго затрудненія: стоитъ только мужу или женѣ привести къ раввину двухъ-трехъ свидѣтелей (которые обыкновенно подкупаются), изобличающихъ невѣрность другаго лица, и бракъ расторгается.

При погребеніи только у богатыхъ призывается раввинъ, который читаетъ молитву; бѣдныхъ хоронятъ родственники. Умершій долженъ быть одѣтъ въ чистое полотняное платье, съ разными повязками на рукахъ и ногахъ; другой матеріи вовсе не употребляютъ. На кладбище вывозятъ въ особомъ ящикѣ, наподобіе гроба; покойника кладутъ въ яму безъ гроба, спиной на землю; глаза его закрываютъ глиняными черепками, чтобы умершій не имѣлъ жадности къ земному богатству; закладываютъ яму досками, покрываютъ землею, и надъ головою кладутъ камень или ставятъ деревянный столбикъ съ разными надписями.

Кладбище называютъ по-еврейски *басха̀имъ* или *бе́шъ-э̀лемъ*; послѣднее значитъ «жилище вѣчное».

У Караимовъ существуетъ особый родъ религіознаго посвященія дѣтей мужескаго пола. До истеченія семилѣтняго возраста мальчикъ воспитывается между женщинами; съ наступленіемъ же ему въ восьмой разъ дня рожденія, ведутъ его въ синагогу, обрѣзываютъ тамъ впервые волоса и даютъ выпить вина. Торжество это, по возвращеніи домой, заключается угощеніемъ, и мальчикъ поступаетъ съ того времени въ руки къ мужчинамъ.

Единственный духовный глава караимской общины есть ея *гахамъ*. Онъ совершаетъ обрѣзаніе надъ дѣтьми, вѣнчаетъ и разводитъ, разбираетъ и рѣшаетъ, какъ семейныя распри, такъ и спорныя дѣла, говоритъ проповѣди въ синагогѣ, напутствуетъ наставленіями и молитвою умирающихъ.

Караимы живутъ совершенно отдѣльно отъ раввинистовъ, не вступаютъ съ ними въ бракъ; между ними существуетъ постоянное нерасположеніе (1).

3. Народные и мѣстные праздники, народныя и мѣстныя повѣрья и предразсудки.

Въ обычаяхъ, связанныхъ съ извѣстными днями, выражается наиболѣе суевѣрный характеръ народа. Нѣкоторые изъ нихъ до такой степени странны, что весьма трудно объяснить; другіе же носятъ на себѣ слѣды языческихъ вѣрованій. Такъ-напр., приготовленіе къ празднику Свѣтлаго Воскресенія, Литовцы и Жмудины стараются окончить всѣ работы предъ Великимъ Четвергомъ, опасаясь, въ противномъ случаѣ, встревожить лежащаго во гробѣ Христа. Женщины, начиная съ этого дня до самаго праздника не прядутъ, полагая, что въ противномъ случаѣ будетъ течь слюна у скотины впродолженіи цѣлаго года.

Въ день Св. Георгія приносятъ въ костелъ, какъ жертву, домашнихъ животныхъ, считая этого святаго покровителемъ ихъ (2).

Чтобы и бѣдные могли участвовать въ приношеніяхъ, въ день Св. Георгія, настоятели нѣкоторыхъ костеловъ заказываютъ восковыя фигуры лошадей, коровъ, овецъ, и т. п., которыя церковные сторожа продаютъ у входа въ костелъ. Каждый купившій такую фигуру, обноситъ ее сначала нѣсколько разъ около костела съ молитвою и потомъ кладетъ на алтарь (3).

Вечеромъ, наканунѣ Св. Іоанна предпринимаютъ различныя предосторожности, чтобы колдуньи не похитили молока у коровъ.

Наканунѣ праздника Св. Іоанна Крестителя отыскиваютъ въ завѣтныхъ мѣстахъ клады.

На Жмуди особенное чествованіе воздается Св. Агаѳіи. Нѣтъ почти ни одного селенія, въ которомъ-бы не было ея деревяннаго изображенія. Св. Агаѳія, преимущественно, спасаетъ отъ огня. Въ день ея посвящается въ костелахъ хлѣбъ, который тщательно хозяева сохраняютъ. Во время пожара кусокъ такого хлѣба обносятъ около горящаго строенія, а потомъ бро-

---

(1) «Еврейскія религіозныя секты въ Россіи», В. Григорьева, о Караимахъ. Стр. 35—49.

(2) Рук. Стат. Опис. Ков. губ.

(3) Черты изъ Исторіи о жизни литовскаго народа, сост. Вилен. Губерн. Статист. Комит. стр. 93—95.

саютъ въ огонь, отчего пожаръ долженъ прекратиться. Св. Агаѳія изображается обыкновенно съ хлѣбомъ въ рукѣ (1).

Весну встрѣчаютъ, въ день Благовѣщенія, причемъ въ каждомъ домѣ угощаютъ приходящихъ крупникомъ или водкою и пирогами.

Въ день Св. Іоанна Крестителя, народъ литовскій, подобно Малороссіянамъ, полагаетъ, что вѣдьмы собираются въ одно мѣсто для пляски. Такимъ пунктомъ считается гора *Шатрія*, въ $2^3/_4$ верст. отъ м. Лукники въ Шавельскомъ уѣздѣ. Въ предостереженіе себя отъ вѣдьмъ, употребляютъ различныя травы и святую воду. Въ тотъ же день имѣютъ обыкновеніе для очищенія себя отъ грѣховъ, перепрыгивать чрезъ разложенный огонь или купаться въ рѣкахъ (2).

Въ день Св. Матѳея (21 сент.), который считается покровителемъ Литвы и Жмуди, имѣютъ обыкновеніе угощать приходящихъ въ домъ новымъ пивомъ, причемъ обыкновенно обливаютъ скатерть и поютъ пѣсни.

По совершенномъ окончаніи уборки хлѣба, крестьяне толпою идутъ къ своему помѣщику. Въ этомъ случаѣ, одна изъ дѣвицъ обыкновенно предшествуетъ, неся на тарелкѣ вѣнокъ изъ колосьевъ, покрытый бѣлою салфеткою, прочіе поютъ пѣсни. Принявъ вѣнокъ, помѣщикъ, обыкновенно, дѣлаетъ незначительные подарки крестьянамъ. Затѣмъ бываетъ угощеніе и пляски, продолжающіяся цѣлый день (3).

Праздники еврейскіе двухъ родовъ. Одни изъ нихъ совершаются по нѣсколько разъ, впродолженіи года, таковы *Суббота* и *Новомѣсячіе*; другіе совершаются только однажды въ извѣстные и опредѣленные дни года, и раздѣляются Евреями на *большіе* и *меньшіе*. Къ первымъ принадлежатъ: *Пасха*, *Пятидесятница* и *Кущи*; къ послѣднимъ—*Новый годъ*, праздникъ *Очищенія*, *Радости о Законѣ* (симхасъ-тора), *Обновленія* и *Фуримъ*, т. е. жребій (4).

Шабашъ строго исполняется всѣми Евреями. Они, въ этотъ день, не торгуютъ, не ѣздятъ, не раскладываютъ огня, не могутъ даже въ руку взять зажженной свѣчи или самовара съ кипящею водою; не могутъ также брать звонкой монеты. Для необходимыхъ услугъ, въ этотъ день, они держатъ наймичекъ-христіанокъ. Въ шабашъ Евреи стараются одѣваться чисто и въ лучшее платье.

При появленіи первой четверти луны, когда она бываетъ совершенно ясна, ни мало не закрыта тучами или облаками, — Евреи — мужчины,

---

(1) Черты изъ жизн. литовск. нар., стр. 94—95.
(2) Рук. Стат. Опис. Ков. губ.
(3) Рук. Стат. Опис. Ков. губ.
(4) Жур. Мин. Народ. Просв., 1844 г., Ч. XLII, Отд. VI, стр. 76.

впродолженіи 12 дней, группами собираются по ночамъ на улицахъ, и обратясь лицемъ къ мѣсяцу, читаютъ, каждый врозь, вполголоса, молитвы о благословеніи новаго мѣсяца.

4) Жилища, одежда, пища, семейный бытъ.

Общій характеръ страны представляетъ довольно часто расположенныя мѣстечки и деревни. Въ Литвѣ и на Жмуди часто можно видѣть предъ домами поселянъ небольшіе сады или цвѣтники, въ которыхъ растутъ фруктовыя деревья, разноцвѣтный шиповникъ, а иногда розы, маргеритки, настурція, желтыя лиліи, макъ, ароматическій горошекъ, рута, а также въ значительномъ количествѣ хмѣль, который разводитъ почти каждый хозяинъ. Все это обнесено плетнемъ. Деревянный высокій крестъ, эмблема народной набожности, находится на Жмуди и въ Литвѣ почти предъ каждымъ домомъ. Подобные же кресты или столбы съ бюстомъ Іоанна Крестителя, — какъ покровителя страны, ставятся такъ часто по дорогамъ что иногда отстоятъ другъ отъ друга на нѣсколько десятковъ шаговъ. Набожный Жмудинъ предъ каждымъ изъ нихъ снимаетъ шапку, и читаетъ молитву Господню.

Литовцы, а въ-особенности Жмудины, до такой степени привязаны къ домашней жизни, что никогда почти не пускаются въ отдаленныя мѣста, посѣщая только близлежащіе города: Вильно, Либаву, Митаву, Ригу, Тильзитъ, Мемель, Кенигсбергъ и Ковно, куда они отправляются для продажи хлѣба и льна. Эта привязанность къ домашнему быту служитъ съ одной стороны причиною малаго развитія торговли въ этомъ краѣ, а съ другой—усвояетъ особенный типъ самому характеру торговыхъ сдѣлокъ, отличающемуся недовѣрчивостью и уклончивостію.

Съ открытіемъ весны, до окончанія уборки хлѣба, главное занятіе литовскихъ поселянъ составляютъ полевыя работы, а свободное время посвящается исправленію сбруи, упряжи, орудій и надворнаго строенія. Осенью и зимою занятіе крестьянъ составляютъ: молотьба хлѣба, отвозъ его на продажу, ухаживаніе за скотомъ, приготовленіе дровъ на топливо. Въ длинные осенніе и зимніе вечера они занимаются витьемъ веревокъ и починкою разныхъ хозяйственныхъ вещей. Между крестьянами встрѣчаются довольно искусные столяры, слесари, и кузнецы. Женщины, кромѣ присмотра за домашнимъ хозяйствомъ, лѣтомъ ухаживаютъ за огородами, убираютъ сѣно, жнутъ и вяжутъ въ снопы хлѣбъ, а въ нѣкоторыхъ мѣстахъ даже боронятъ. Зимой онѣ прядутъ ленъ, пеньку, овечью шерсть, и приготовляютъ изъ пряжи разныя ткани: полотна, скатерти, полотенца,

милась (крестьянское сукно). Здѣшнія полотна отличаются своею тонкостію и добротою. Въ Россіенскомъ и Тельшевскомъ уѣздахъ женщины, не безъ искусства, ткутъ и красятъ шерстяныя матеріи, употребляемыя ими въ домашнемъ быту, и даже ткутъ ковры. Вмѣсто гаруса употребляютъ хорошо выкрашенныя нитки изъ тонкой шерсти (1). Въ Новоалександровскомъ уѣздѣ, въ зимніе вечера жители также занимаются вязаніемъ сѣтей для рыбной ловли, продавая ихъ по 15 и 20 к. за сажень.

Вставая рано по утру, и ложась поздо вечеромъ, поселяне удѣляютъ время для послѣобѣденнаго отдыха.

Поселяне въ лѣтнее время, носятъ *кумàла*, кафтанъ сшитый изъ толстаго холста — *дробе*; или изъ ткани льняной, смѣшанной съ шерстью и нерѣдко подкрашенной въ синій или зеленый цвѣтъ; обыкновенный же ихъ костюмъ *сѣрменга*, кафтанъ изъ сѣраго домашняго сукна, называемаго *милась*. Зимою, подъ кафтаномъ надѣваютъ баранью шубу. Покрой платья отличается болѣе удобствомъ нежели изящностію формы. Одежда эта обыкновенно, напереди застегивается желѣзными или мѣдными крючками и опоясывается, по большей части, зеленымъ или пестрымъ поясомъ и даже платкомъ. Холостые люди носятъ яркихъ цвѣтовъ пояса и фуражки или шапки съ козырьками, и различной формы мѣховыя шапки, крытыя сукномъ. На Жмуди лѣтомъ употребительны еще шляпы (круглыя), валенныя изъ черной шерсти, а въ Литвѣ соломенныя, домашняго издѣлія. Обувь составляютъ сапоги и кожаные «ходаки», въ родѣ котовъ, которые привязываются къ ногамъ шнурками, охватывающими вмѣстѣ и онучи; но въ восточной части Ковенской губерніи, собственно у Литовцевъ, употребляются и лапти. Сапоги же, — хотя ихъ имѣютъ почти всѣ поселяне, — надѣваются очень рѣдко, по большей части только въ праздничные дни, исключая разумѣется зажиточныхъ, которые всегда ходятъ въ сапогахъ. Волосы въ Литвѣ и на Жмуди, стригутъ обыкновенно въ кружокъ, а бороду брѣютъ. Всѣ почти Литвины и Жмудины носятъ усы.

Женщины покрываютъ головы бѣлыми или другаго цвѣта платками, а иногда чепцами. Дѣвушки обыкновенно не покрываютъ головы, а заплетаютъ волосы въ двѣ косы, украшая концы ихъ лентами яркихъ цвѣтовъ. На шею надѣваютъ множество бисерныхъ, а дочери зажиточныхъ хозяевъ — и коралловыхъ, гранатовыхъ или янтарныхъ ожерелій. Платьемъ для женщинъ вообще служатъ разноцвѣтныя юбки, — при которыхъ онѣ носятъ бѣлые и разноцвѣтные фартуки,—и кафтаны, похожіе на мужскіе, но гораздо короче. Обувь замужнихъ женщинъ составляетъ родъ ходаковъ, а дѣвушки носятъ башмаки, особенно по праздникамъ.

(1) Рук. Стат. Опис. Ков. губ.

Нельзя не замѣтить, что Жмудины вообще, а преимущественно жители уѣздовъ, прилегающихъ къ Пруссіи и Курляндіи, будучи болѣе зажиточны, чѣмъ Литовцы, также далеко превосходятъ ихъ и опрятностію одежды.

Одежда мужчинъ довольно однообразна во всѣхъ уѣздахъ губерніи, но тѣмъ разительнѣе представляется разнообразіе въ нарядахъ женщинъ, состоящее не столько въ измѣненіи формы, сколько въ цѣнности ихъ. Особеннымъ богатствомъ одежды отличаются приходы Свядостскій и Купишскій Вилькомірскаго уѣзда и нѣкоторые Новоалександровскаго. Здѣсь, даже въ будни, женщины носятъ юбки изъ тонкой голубаго цвѣта шерстяной матеріи, а въ праздники и шелковыя, съ множествомъ складокъ назади. Онѣ надѣваютъ также атласныя и бархатныя «шнуровки» (корсеты), безъ рукавовъ, обложенныя галунами. Шнуровки эти застегиваются серебряною цѣпочкою или крючками. Всѣ носятъ башмаки. Въ Вилькомірскомъ уѣздѣ замужнія женщины покрываютъ головы большими платками, свернутыми наподобіе чалмы. Дѣвицы, въ разныхъ частяхъ губерніи убираютъ голову множествомъ ленточекъ и натуральныхъ цвѣтовъ. Старухи, поверхъ платковъ, надѣваютъ бархатныя шапочки, составляющія также и необходимую принадлежность свахи (1).

Дома въ Литвѣ нечисты и бѣдны, большею частію безъ трубъ. Они построены изъ круглыхъ бревенъ. Окна весьма узкія, продолговатыя, прорубаются при соединеніи двухъ бревенъ; только зажиточные поселяне имѣютъ въ своихъ домахъ окна средней величины. Крыши соломенныя. Изба (въ Ковенскомъ уѣздѣ и сопредѣльныхъ частяхъ другихъ уѣздовъ называется по-литовски *гивѐне*, въ Шавельскомъ, Поневежскомъ и части Новоалександровскаго—*грѝчай* (2), на Жмуди—*трòаба*) разграничивается сѣнями на двѣ части: въ одной помѣщается семейство хозяевъ и работники, въ другой—кладовая. У богатыхъ поселянъ есть особая пріемная для гостей, называемая *секли́ча* или *секлича̀ва*. Предъ домомъ находится небольшой квадратный дворъ, по сторонамъ котораго расположены амбаръ и сарай. *Свѝрня* (небольшой амбаръ около 2-хъ кв. саж.), необходимая принадлежность каждаго хозяйскаго двора; въ ней хранится хлѣбъ въ зернѣ и мукѣ, крупа и разныя огородныя овощи; у стѣны стоитъ чистая кровать съ пуховикомъ и нѣсколькими подушками, а на стѣнахъ наклеены изображенія на бумагѣ святыхъ, между которыми всегда есть ликъ Св.

---

(1) Статья А. Михневича.

(2) Въ окрестностяхъ мм. Видзы и Опса (юго-запад. оконеч. Новоалекс. у.), гдѣ литовскій языкъ уже замѣтно измѣнился,—всѣ вообще строенія на крестьянскомъ дворѣ называются *номей*; та часть хаты, гдѣ живутъ,—*пирке* (Pirkie), а другая, въ которой стоятъ жернова и хранятся продукты,—именуется *пиркій*.

Георгія Побѣдоносца, которы—по мнѣнію Литовцевъ,—покровитель земледѣлія и скотоводства.

Въ окрестностяхъ м. Браслава, въ южной части Новоалександровскаго уѣзда, тамъ гдѣ живутъ Бѣлоруссы, смѣшанные съ Литовцами, забывшими свой языкъ (1), встрѣчаются подобныя же жилища, раздѣленныя на двѣ части—въ одной живетъ семья, это *хата*, въ другой, называемой *варýня*, стоятъ жернова, ступка для приготовленія крупъ и нѣкоторые жизненные припасы; въ соединеніи съ послѣднею устроена маленькая коморка для храненія платья. У каждаго хозяина есть *одрина*, съ низкими деревянными стѣнами и высокою соломенною крышею, для склада сѣна, и такой же формы *гумно*, для храненія и молотьбы хлѣба.

Дома Жмудиновъ, особенно въ Тельшевскомъ уѣздѣ, по границѣ съ Пруссіею, превосходятъ жилища литовскія. Они вообще красивы, довольно высоки, имѣютъ трубы и бо́льшія окна. Всѣ строенія, составляющія дворъ, называются *нума*; собственно изба — *троаба*; послѣдняя состоитъ изъ трехъ отдѣловъ: для хозяевъ, работниковъ, склада вещей и продуктовъ; у зажиточныхъ поселянъ имѣется особая комната для гостей, называемая *àлькерисъ*. *Троаба* съ высокою соломенною крышею. Порогъ въ домѣ Жмудина, какъ и уголъ у Литвина, играютъ важную роль. Комнаты всегда опрятно убраны, имѣютъ полъ вымытый; потолки украшены воткнутыми за перекладину цвѣтами или душистою травою; полы посыпаны анромъ или ёлкою. По стѣнамъ висятъ образа плохой малярной работы,—произведенія церковныхъ служекъ (zakrystianow), органистовъ и учениковъ *кальварійской* (мѣстечко въ Тельшевскомъ уѣздѣ) малярской школы. На другой половинѣ, гдѣ помѣщается челядь, въ зимнюю пору находятся и животныя: котная овца или коза, новорожденный теленокъ, иногда и свинья съ поросятами.

Подобно расположенію литовскихъ строеній, у каждаго Жмудина при домѣ находится *свирня*, гдѣ сложены, въ большомъ порядкѣ, хлѣбъ, ленъ, мука, крупа и отличной бѣлизны полотно, главнѣйшее издѣліе и нарядъ Жмудянокъ; а также стоитъ чистая постель въ лѣтнее время. На памяти старожиловъ, въ свирняхъ хранили военную сбрую. Въ рѣдкой жмудской пѣснѣ не упоминается о ней. Въ свиронкѣ плачетъ невѣста, когда ее выдаютъ замужъ; въ свиронкѣ кроитъ она полотно для несносныхъ сватьевъ, въ свиронкѣ она обѣщается отцу и матери, сестрамъ и братьямъ, что чрезъ недѣлю послѣ сватьбы, переодѣтая въ цвѣтной повойникъ, она воротится

(1) Г. Прекеръ утверждаетъ, что въ окрестностяхъ *Опсы*, живутъ *Кривичи*, сохранившіе свой языкъ и особенность въ нарядахъ.

къ роднымъ, посмотрѣть, не запала-ль въ землю та роковая постель, на которой она провела первую ночь по свадьбѣ, и т. д.

У Литовцевъ постель составляетъ также важную особенность въ домашнемъ быту и служитъ доказательствомъ достатка и порядка хозяевъ. Богатые Жмудины и Литовцы спятъ на перинахъ и покрываются ими. Приданное невѣсты непремѣнно должно заключать нѣсколько перинъ и подушекъ.

Для освѣщенія, въ бо́льшей части Литвы употребляютъ лучину; достаточные же жители приготовляютъ домашнія свѣчи или жгутъ конопляное масло въ лампахъ.

Для ѣзды, Литовцы, подобно Бѣлоруссамъ употребляютъ малыя одноконныя и пароконныя телѣги, которыя очень рѣдко смазываются. Для отправленія льна, льняпаго сѣмени и другаго рода хлѣбныхъ произведеній, въ Ригу, Либаву, Митаву и Мемель, употребляются особаго рода телѣги, чрезвычайно длинныя, съ высокими боками, въ которыя впрягаютъ по четыре и болѣе лошадей. Большія перевозочныя сани, называемыя *шлаями*, запрягаются двумя лошадьми. Онѣ имѣютъ очень высокія, мало загнутыя полозья и высокіе бока. Длина такихъ саней доходитъ отъ $1^1/_2$ до 2-хъ сажень. Для легкой ѣзды употребляются маленькія санки съ оглоблями, или пароконныя съ дышломъ.

Литовцы и Жмудины ѣдятъ три раза въ день—рано утромъ одно или два кушанья прѣсныхъ, въ обѣдъ и на ужинъ — кислыя и мясныя блюда. Кромѣ обыкновеннаго кушанья, этотъ народъ имѣетъ еще исключительно ему принадлежащія блюда; изъ которыхъ иныя въ такомъ же употребленіи у высшаго класса, какъ и у низшаго. Такъ-напр.

Холодникъ, приготовляемый изъ мелко-искрошенныхъ корней красной свеклы, сметаны, разведенной нѣсколько водою, укропа, свѣжихъ огурцовъ, круто-вареныхъ яицъ, раковъ или телятины; ко всему этому прибавляется нѣсколько льду. *Ботвинка*—кислый супъ изъ свеклы и ветчины, забѣленный сметаною. *Верещака*—жареное на маслѣ свиное сало, приправленное соусомъ и лукомъ. *Юшникъ*—кисловатый супъ, приготовляемый изъ гусиной и поросячьей крови и потроховъ этихъ же животныхъ. Здѣсь кстати сказать, что такой супъ у простаго народа служитъ символомъ отказа жениху, ищущему руки дочери хозяина. *Шупеня*—ячная каша съ горохомъ и свѣжимъ свинымъ саломъ; кушанье это въ употребленіи только у простаго народа. Когда его подаютъ за обѣдомъ жениху, то это служитъ знакомъ, что онъ очень хорошо принятъ въ домѣ. Поросячій хвостъ, воткнутый по срединѣ миски, наполненной этой кашей, означаетъ, что родители согласны выдать свою дочь за того, кто за нею сватается. *Пенсакъ*, постоянное ку-

шанье, приготовляемое изъ толченыхъ въ ступѣ ячменныхъ зеренъ и гороху. *Конопляники* или конопляные пироги пекутся изъ ячменной муки, смѣшанной на-половину съ толчеными конопляными зернами. *Скабепутра*, приготовляемая слѣдующимъ образомъ: берутъ очищенный жареный картофель, свеклу, лѣсныя груши, ячную или гречную крупу, посыпаютъ все это перцемъ и другими пряностями, потомъ варятъ и заливаютъ кислымъ молокомъ. Затѣмъ, кушанье это, слитое въ особую посуду, стоитъ нѣсколько дней, для того, чтобы лучше окисло. Лѣтомъ, крестьяне носятъ въ поле скабепутру въ пузыряхъ или кожанныхъ мѣшкахъ (1).

Хозяйственныя принадлежности Литовцевъ и Жмудиновъ удовлетворяютъ только необходимымъ нуждамъ. Кухонный приборъ ихъ составляютъ: большой мѣдный котелъ, нѣсколько глиняныхъ горшковъ, желѣзная сковорода, большая глиняная элиптической формы миска, употребляемая для жареной баранины, телятины или поросятины. Столовый приборъ состоитъ изъ глиняныхъ, деревянныхъ и оловянныхъ мисъ и тарелокъ, ножей и вилокъ, съ костяными и деревянными черенками; вилки употребляются въ домахъ зажиточныхъ поселянъ и то при посѣщеніи гостей. Складные ножи составляютъ постоянную принадлежность мужчинъ и женщинъ въ дорогѣ, при полевыхъ работахъ и въ лѣсу (2).

Въ Ковенской губерніи находится весьма много селеній, называемыхъ «*околицами*», въ которыхъ живутъ мелкопомѣстные дворяне (шляхта), вмѣстѣ со своими крестьянами и однодворцы, владѣя чрезполосно землею и лѣсомъ. Каждый изъ нихъ живетъ про себя и весьма рѣдко видитъ своихъ сосѣдей, исключая случайной встрѣчи при полевыхъ работахъ. Хаты крестьянъ въ околицахъ тѣ же, что и въ другихъ деревняхъ: курныя, бѣдныя, неопрятныя, но раздѣленныя между собою плетнями, окружающими небольшіе дворики и огороды. Домы шляхтичей мало чѣмъ лучше крестьянскихъ избъ; они отличаются величиною, большими окнами и особенно фруктовымъ садикомъ, въ которомъ между яблоновыхъ, грушевыхъ и вишневыхъ деревъ, попадаются иногда горизонтальные пчелиные ульи, числомъ рѣдко свыше дюжины. Сараи для скота, сѣнникъ, овинъ, свирня и складъ дерева и дровъ, принадлежатъ также къ отличительнымъ признакамъ панскаго дома. Дворы, хотя обнесены плетнями для защиты луговъ и огородовъ отъ домашнихъ животныхъ, но воротъ нигдѣ не видно; въѣздъ во дворъ есть продолженіе кривой, грязной улицы, и едва доступенъ за грязью въ дождливую пору даже лѣтомъ, не говоря уже о веснѣ и осени. Домы пановъ состоятъ изъ двухъ половинъ, раздѣленныхъ по срединѣ сѣ-

(1) (2) Ст. г. Михневича, помѣщен. въ «Русскомъ Дневникѣ» 1859 г.

нями, и кухни съ очагомъ. Одна половина, свѣтелка, для пановъ, съ печью и трубою; другая курная хата для людей. Здѣсь, какъ въ крестьянскихъ избахъ, держатъ и животныхъ: гусей, куръ, телятъ, кроликовъ и т. п. Здѣсь же, во время жатвы накрывается столъ для рабочихъ, которые обыкновенно собираются только разъ въ день на ужинъ, по окончаніи дневнаго труда. Обѣдъ берутъ они съ собою въ поле.

Бытъ околичной шляхты имѣетъ разительное сходство съ житьемъ-бытьемъ мелкопомѣстныхъ господъ въ Малороссіи и даже въ Харьковской губерніи. Простота нравовъ такая же какъ тамъ. Паненки (барышни), нерѣдко совсѣмъ босыя, и почти всегда безъ чулокъ, выходятъ на лугъ, въ росу, и на грязный дворъ, и даже до хлѣвовъ, неприступныхъ за грязью въ самую лучшую сухую пору года. Встаютъ по околицамъ съ восхожденіемъ солнца, часа въ три лѣтомъ, завтракаютъ около 9 часовъ утра и послѣ, или даже предъ обѣдомъ, отдыхаютъ. Ужины у старыхъ пановъ не въ обычай. Чай съ хлѣбомъ и сыромъ замѣняетъ ихъ по бо́льшей части; но для рѣдкихъ гостей дѣлаютъ исключеніе. Набожность жителей достойна всякой похвалы и служитъ вѣрнымъ свидѣтельствомъ хорошей ихъ нравственности.

Евреи живутъ весьма тѣсно: нерѣдко по нѣсколько семействъ въ одной небольшой комнатѣ. Дома ихъ съ трубами и большими окнами, около $1^1/_2$ аршина въ квадр. Неопрятность внутренняя и внѣшняя составляетъ отличительную черту ихъ жилищъ. У болѣе зажиточныхъ находятся довольно чистыя особыя комнаты, порядочная мебель, кой-какія картины, бо́льшею частію безобразные портреты, покупаемые въ Пруссіи; по стѣнамъ прибиты шабашевые жестяные подсвѣчники, а на потолкѣ виситъ мѣдная люстра. Въ углу на полкахъ или въ шкафѣ находится нѣсколько томовъ священныхъ еврейскихъ книгъ.

При постройкѣ домовъ, съ правой стороны каждой двери, на карнизѣ прибивается наискось *мазу́зя*, узкая небольшая досчечка подъ стекломъ, съ еврейскимъ знакомъ, въ память полученныхъ отъ Моисея скрижалей заповѣдей.

Костюмы Евреевъ въ городахъ и мѣстечкахъ, въ настоящее время, измѣнились: болѣе образованные носятъ обыкновенное партикулярное платье, зажиточные мѣщане одѣваются въ суконные кафтаны чернаго цвѣта, а бѣднѣйшіе въ нанковые или сѣрые суконные; почти всѣ носятъ бороды. Въ религіозномъ отношеніи Евреи твердо придерживаются установленныхъ закономъ обрядовъ. Каждый изъ нихъ долженъ имѣть сверхъ рубахи *цѝчеш*, это кусокъ бумажной или шерстяной матеріи, покрывающій грудь и спину; къ одному изъ концовъ *цѝчеша* привязывается, весьма важный по

своему значенію, шнурочекъ, съ 4-мя узелками, изъ бѣлыхъ бумажныхъ или обыкновенныхъ нитокъ; но можетъ быть и шерстяной. Онъ приготовляется такъ: по числу семи небесъ, семь нитокъ привязываются къ концу матеріи, лежащей на груди Еврея; потомъ одною изъ нитокъ окручиваютъ остальныя, сначала 7 разъ, потомъ 9, 11 и, наконецъ, 13; послѣ каждаго изъ этого числа оборотовъ дѣлается узелокъ. Безъ этого цицеша Еврей не можетъ сдѣлать днемъ ни одного шагу; онъ предохраняетъ его отъ всякаго зла. На молитвѣ Евреи накрываются бѣлымъ шерстянымъ покрываломъ, съ черными каймами, которое имѣетъ то же значеніе, что и цицешъ, а потому послѣдній можетъ быть снятъ. Это покрывало называется *талэсъ*.

Еврейки въ нарядахъ стараются придерживаться модъ, существующихъ въ мѣстахъ ихъ жительства; только въ глуши, теперь, можно встрѣтить прежніе восточные костюмы, и то на старыхъ женщинахъ. Въ шабашъ и другіе праздники Евреи стараются надѣвать все лучшее платье.

Много существуетъ нелѣпыхъ правилъ относительно пищи, употребляемой Евреями; та, которую они могутъ ѣсть, называется *каширною*, въ отличіе отъ запрещаемой—*треффной*. Никто изъ Евреевъ-талмудистовъ не имѣетъ права зарѣзать, для пищи, какое-либо животное. Для этой надобности находятся немногія лица, выдержавшія строгій экзаменъ у раввиновъ въ знаніи закона, а также правилъ обряда рѣзанія животныхъ. Въ этомъ отношеніи Евреи отличаются отъ Караимовъ и строго осуждаютъ послѣднихъ.

Содержаніе Еврея не велико. Утромъ онъ ѣстъ рѣдьку, лукъ, чеснокъ или селедку съ хлѣбомъ; зажиточные пьютъ чай; въ обѣдъ — супъ съ кореньями, съ рыбой или говядиной и молочную пищу, вечеромъ тоже. Есть бѣдные мастеровые, которыхъ семьи постятся до вечера, пока прійдетъ хозяинъ и принесетъ часть заработанной платы. Лучшую пищу приготовляютъ въ шабашъ и другіе праздники. Главнымъ кушаньемъ у богатаго и бѣднаго долженъ быть *куголь*, приготовляемый за сутки, изъ муки, гусинаго жира и яицъ. Другія, любимыя Евреями, блюда: *локша* или лапша фаршированная рыба, *цимисъ* изъ брюквы, моркови и другихъ кореньевъ а также отваренная каширная говядина съ перцомъ и лукомъ.

О способахъ леченія, употребительныхъ у простаго народа [1].

Главное средство леченія всѣхъ почти болѣзней, у здѣшняго простаго народа, составляетъ кровопусканіе, которое употребляется безъ разбора и оттого причиняетъ много вреда.

---

[1] По свѣд. Ковен. Врачеб. Управы.

Послабляющія горячки, обыкновенно, предоставляются силѣ природы, причемъ не соблюдаютъ никакой діэты: всѣ требованія больнаго удовлетворяются, потому-что вѣрятъ въ инстинктивныя его желанія.

Въ перемежающейся лихорадкѣ употребляютъ: корень горечавки въ спиртномъ настоѣ, имбирный чай въ періодѣ озноба и, вмѣстѣ съ тѣмъ, ножныя ванны, съ цѣлью возбудить потъ, и избѣгнуть жара, наступающаго обыкновенно послѣ озноба; даютъ передъ пароксизмомъ по двѣ ложки, за одинъ пріемъ, смѣсь крѣпкаго уксуса съ водкою, два миндальныхъ зерна, предварительно омоченныхъ въ обыкновенныя чернила и послѣ пережженныхъ.

Въ кровавомъ поносѣ даютъ больному выпить стаканъ теплаго, растопленнаго коровьяго масла, а потомъ отваръ ягодъ черники (Vaccinium Myrtyllus) или отваръ завязнаго корня (Tormentilla rad.), и довольно часто съ успѣхомъ.

При воспаленіи горла кладутъ на шею теплыя припарки изъ собачьго кала и употребляютъ отваръ изъ него же, для полосканья.

Въ рожѣ прикладываютъ свинцовую окись (Blejwejs), на синей оберточной бумагѣ (отъ сахара), и тѣмъ часто причиняютъ опасные переносы болѣзни на внутренніе органы.

Въ падучей болѣзни употребляютъ порошокъ изъ корня чернобыльника (Artemisia vulg. rad.), съ половинною пропорціею порошка піоннаго корня (rad. paeonia), иногда съ большимъ успѣхомъ.

Слабительнымъ средствомъ служитъ александрійскій листъ и сабуръ.

Внутреннія, нервныя боли и колики, приписываютъ страданію матки, которая, по народному мнѣнію, не только у женщинъ, но даже и у мужчинъ, можетъ странствовать по всему тѣлу (въ разныхъ его частяхъ, даже въ плечахъ и головѣ), и причинять жестокія боли. Средствами къ леченію служатъ натиранія руками, съ цѣлью согнать матку на свое мѣсто; а также бобровыя капли и настой римской ромашки.

При нервной желудочной боли, которая, лѣтомъ, случается между рабочимъ классомъ, даютъ выпить рюмку водки — березовки или перцовки.

Въ кори, для способствованія сыпи, даютъ пить теплаго меду.

Разнородныя язвы приписываютъ волоснику (falaria), котораго стараются разными средствами выгнать изъ раны долгимъ обливаніемъ холодною водою, съ высокаго мѣста, или вытягиваніемъ посредствомъ корпіи и тонкой соломки; для перевязки употребляютъ мазь изъ жиру и еловой смолы, сверхъ которой кладутъ сырые листья капусты, лопушника и попутника.

Въ колтунномъ худосочіи всѣми средствами стараются сосредоточить болѣзненную матерію на волосахъ, которые оттого склеиваются въ отдѣль-

ныя веревочки или въ одну сплошную массу. Къ этому способствуетъ отваръ изъ листьевъ барвинка, сассапарель и плаунъ (Lycopodium clavatum); также смачиваютъ волоса отваромъ изъ солоду или конопляным молокомъ.

Водобоязнь лечатъ порошкомъ чистой мѣди съ свинцовою окисью и съ медомъ, который даютъ людямъ и собакамъ.

Въ обжогѣ прикладываютъ пивныя дрожди, съ большимъ успѣхомъ.

Вообще же мѣстные жители бо́льшею частію прибѣгаютъ къ заговорамъ болѣзней, посредствомъ воды и масла. Во многихъ селеніяхъ живутъ старики и старухи, пользующіеся большимъ довѣріемъ своихъ паціентовъ.

Б. ГРАЖДАНСКІЙ БЫТЪ МѢСТНАГО НАСЕЛЕНІЯ.

Общественный или гражданскій бытъ мѣстнаго населенія Ковенской губерніи утвержденъ на прочномъ основаніи законовъ, общихъ для всей Имперіи. Здѣсь существуютъ тѣже почти сословія, что и въ другихъ губерніяхъ; ихъ права и взаимныя отношенія обезпечиваются общими законами.

Дворянство въ Ковенской губерніи, какъ и вездѣ, *потомственное* и *личное*; первое въ числѣ 44.579 м. п., 45.804 ж. п., послѣднее 1.563 м., 1.681 ж. (1).

Потомственное дворянство составилось: а) изъ мѣстныхъ литовскихъ фамилій, которыя во время владычества Польши, принявъ ее языкъ и религію, сдѣлались совершенными Поляками; б) изъ шляхты, которую польскіе короли старались водворять въ литовскомъ краѣ, съ цѣлью ослабить вліяніе на народъ мѣстныхъ магнатовъ; в) изъ Нѣмцевъ и Русскихъ, пріобрѣвшихъ себѣ имѣнія покупкою или на правѣ маіоратномъ, и г) Татаръ, поселенныхъ Витовтомъ.

Изъ приведеннаго выше огромнаго числа потомственнаго дворянства, только 1.542 владѣютъ землею, населенною крестьянами, 5 дворянъ имѣютъ крестьянъ безъ земли и около 2.100 владѣютъ землею, ненаселенною крестьянами.

Г. Тройницкій распредѣляетъ число владѣльцевъ крестьянами такимъ-образомъ (2):

Дворянъ безземельныхъ, владѣющихъ крестьянами . .	5
Помѣщиковъ:	
Владѣющихъ крестьян. до 20 душъ	567
» » отъ 21 до 100 душъ . . .	655

(1) Статья «Народонаселеніе» табл. В.

(2) «Крѣпостное населеніе въ Россіи по 10-й нар. переписи»,—А. Тройницкаго.

Владѣющихъ крестьян.	отъ 101	до 500	душъ . . .	269
» »	» 501	» 1000	» . . .	29
» »	» болѣе	1000	» . . .	22
			Всего	1.547

Въ этомъ числѣ болѣе 150 лицъ владѣютъ болѣе 3 тыс. десят. земли. Много между ними есть богатыхъ; для примѣра поименуемъ нѣкоторыхъ изъ этихъ особъ, съ принадлежащими имъ имѣніями и числомъ душъ крестьянъ (1).

Поневѣжскаго уѣзда:

Фамиліи гг. помѣщиковъ.	Названія ихъ имѣній.	Число крѣпостн. людей об. пола.	Количество земли въ десятинахъ.
Графъ Иванъ Тышкевичъ	Бирже, Груже, Соломѣсць, Шукяны, и др.	15.740	75.092
Карпи.	Іоганишкеле, Смильге, Клованы, Ново-Мѣсто, Линковце, Довгеляны, Малюны, Зубришки, Нейри, Полавень, Дегесе, Поезіоры и др. . .	9.604	47.984
Роппы.	Шадовъ, Покрое, Борклойне, Радзивиланы, Червоный-Помушъ	7.335	28.122
Сесицкая.	Нурканы . . .	1.009	6.071
Мих. Тышкевичъ.	Подлинковъ или Влоки	684	5.200

Шавельскаго уѣзда:

Гр. Зубовъ.	Шавельская экономія	12.041	64.587
Нарышкинъ.	Грузде и Жагоры.	26.719	146.613
Роппы.	Юхнайце, Жиляны, Даукшагола и др.	3.088	12.000
Кн. Друцкій-Любецкій.	Ужвенты, Копяны.	1.536	10.902
Коморъ.	Іордайце, Бейсагола	2.135	13.160

(1) Свѣд. Уѣздн. Предв. Двор.

Зельштрёмъ	Вайсгуце . . .	1.076	4.934
Гр. Тышкевичева.	Даукшагола и Куртовяны	994	7.258
Горскій.	Биржиняны . .	693	5.500
Бурба.	Пошушве . . .	430	4.955
Ив. Шеміотъ.	Шавляны, Сулики, Кляришки и др. .	2.205	14.790
Іосифъ Шеміотъ.	Дыкторишки . .	1.025	6.482
Гр. Чапская.	Бержаны	1.085	6.110
Шёпингъ.	Медемротъ . . .	934	7.040
	Тельшевскаго уѣзда:		
Горскій.	Салянты . . .	2.000	9.763
Гр. Зубовъ.	Кретингенъ, Плунгяны	11.919	60.023
Пусловскій.	Жидыки . . .	1.864	9.525
Гр. Платеры.	Корцяны, Балонеле, Александрово, Шатейки и др. . .	4.848	15.449
Рёне.	Горжды	2.056	7.567
Гр. Тышкевичи.	Дорбяны и Грушлавки	5.481	27.868
Гр. Шуазель.	Плотелле . . .	1.826	7.576
	Россіенскаго уѣзда:		
Кн. Васильчиковы.	Юрбургъ и Тауроггенъ	9.650	51.614
Гр. Волловичъ.	Совѣтышки, Поюрже, Гирдвойне, Подроссіены . .	1.636	10.980
Гр. Кайсарова.	Лабгиры	4.539	28.498
Коморъ.	Драславки и Жогине	940	12.000
Гр. Платеры.	Вилькяны, Гедминайце, Штемпле, Великіе - Поюрже и Швекшне.	5.441	30.795
Пилсудскіе.	Билевиче и Шылеле.	1.275	9.400
Гр. Огинскій,	Ретово.	9.176	52.274

Пржецишевскіе.	Плуще, Поверпяны, Цытовяны . . .	2.010	16.840
Хлевинскій.	Одаховъ . . .	1.133	4.848

Новоалександровскаго уѣзда:

Бѣганскій.	Гришковщизна .	1.154	5.228
Коморъ.	Чадосы, Ганушишки, Константиновъ.	3.186	12.709
Косцялковскіе.	Попель и Понедели.	3.175	14.466
Минейко.	Видзы	747	4.050
Мирскій.	Завѣржъ	2.521	6.100
Гр. Платеры.	Бельмонты, Даубле, Опса и Лодзе.	3.272	20.850
Пусловскій.	Таурогины . . .	2.056	16.700
Петкевичъ.	Игнатышки, Александрово, Абеле, Швабишки . . .	1.550	10.331
Ромеръ.	Кревно, Антоноше и Богданишки . .	1.788	10.000
Гр. Тызенгаузъ.	Ракишки . . .	8.014	40.600
Гр. Тышкевичъ.	Осокно и Поравѣ .	1.866	8.287

Вилькомірскаго уѣзда:

Лопацинская и граф. Платеръ.	Дороты и Жмуйдки.	574	21.535
Коморъ.	Роговъ, Полавень, Бояришки, Пржемысловъ, Вошукяны	728	12.127
Тызенгаузъ.	Соллы	1.405	11.654
Морикони.	Свядосце . . .	1.239	8.872
Чапскій.	Вижуны	1.294	?
Помарнацкій.	Ованта, Савичуны, Жольцишки . .	762	7.795
Рутовскій.	Савкишки . . .	593	9.303
Струтинскій.	Уцяна	785	8.365
Сесицкій.	Пеняны, Троупе, Янушевъ, Анулинъ, Коварскъ . . .	512	4.000
Гр. Шуазель.	Мирабель . . .	312	6.120

Ковенскаго уѣзда:

Гр. Вендиктъ Тышкевичъ.	Бобцины, Ситкуны, Вилькія, Почтово, Ягминишки . . .	4.687	39.471
Бурба.	Подубись, Бельведеръ, Столеранце .	1.218	6.600
Гр. Забѣлла.	Опитолоки и Лабуновъ	894	4.640
Гр. Коссаковскій.	Яново и Марцинишки	568	5.025
Пусловскій.	Элеонорово . . .	527	4.126
Залѣсскій.	Веліона	1.431	6.000
Храповицкій.	Датново и Дейришки	1.084	5.302
Гр. Чапскій.	Кейданы . . .	534	4.780

Много есть богатыхъ помѣщиковъ здѣсь не показанныхъ; изъ числа ихъ нѣкоторые обладаютъ значительными капиталами; но губернія, — вслѣдствіе отсутствія всякой предпріимчивости,—отъ этого ничего не выигрываетъ. Нѣкоторые изъ знатнѣйшихъ помѣщиковъ постоянно живутъ въ столицахъ или за границею, предоставляя распоряженіе имѣніями управителямъ. Другіе, напротивъ, почти постоянно живутъ въ своихъ помѣстьяхъ, въ *палацахъ*, пользуясь всѣми удобствами спокойной, счастливой жизни. Занятіе ихъ составляетъ забота о пріумноженіи богатства, и разнаго рода развлеченія, — между которыми особенно замѣчательна охота. У нѣкоторыхъ находятся очень хорошія библіотеки, никѣмъ не посѣщаемыя, картинныя галлереи, куда не допускается посторонній зритель; парки изъ немногихъ породъ дикихъ звѣрей—для исключительнаго удовольствія владѣльца.

Капиталы богачей по-преимуществу помѣщаются въ Банкахъ и Приказахъ Общественнаго Призрѣнія. Эти люди не предпріимчивы, хотя могли-бы осчастливить край привлеченіемъ подъ свою фирму большаго числа промышленниковъ.

По-причинѣ такой отдѣльности въ жизни капиталистовъ, въ Ковенской губерніи ни одна отрасль промышленности не развивается. Видимое богатство крестьянъ въ нѣкоторыхъ большихъ имѣніяхъ проистекаетъ вовсе не отъ заботъ помѣщика, установившаго для нихъ однажды навсегда механическій порядокъ, а отъ близости къ прусской границѣ и портовымъ городамъ. Справедливость сказаннаго подтверждается скуднымъ бытомъ

крестьянъ въ другихъ богатыхъ имѣніяхъ, отдаленныхъ отъ торговыхъ рынковъ.

Отсутствіе въ богатыхъ имѣніяхъ богоугодныхъ заведеній, дѣлаетъ незамѣтными для общества человѣколюбивые подвиги богачей; только изрѣдка построенный костелъ ревностнымъ стараніемъ мѣстнаго ксендза и посторонними приношеніями, свидѣтельствуетъ о религіозномъ направленіи владѣльца богатой мызы.

Помѣщики, средніе по состоянію, ведутъ болѣе общественную жизнь. Они управляютъ имѣніями бо́льшею частію сами, воспитываютъ сыновей въ гимназіяхъ и университетахъ, а дочерей дома, иногда въ Вильно. Они служатъ въ гражданской и военной службѣ. Присутственныя мѣста наполнены потомственными дворянами. Нельзя не обратить вниманія, что въ этомъ сословіи большое вліяніе на общественную жизнь оказываетъ женскій полъ, по своимъ природнымъ дарованіямъ и воспитанію, превосходящему образованіе мужчинъ.

Значительная часть дворянъ находится въ бѣдности и весьма стѣснительномъ положеніи. По своей склонности къ бездѣйствію и по недостатку образованія, многіе изъ нихъ, при хорошихъ способностяхъ, предпочитаютъ лучше быть приказчикомъ и камердинеромъ у богатаго помѣщика, нежели самостоятельными трудами снискивать себѣ пропитаніе.

Татары, живущіе въ Ковенской губерніи, почти всѣ потомственные дворяне; жизнь ихъ ничѣмъ не отличается отъ городскихъ мѣщанъ. Нѣкоторые изъ нихъ занимаютъ незначительныя должности въ Губернскомъ Правленіи и судахъ.

По разнообразію религій, исповѣдываемыхъ жителями Ковенской губерніи, разнообразно и духовенство. Числительность его опредѣлена въ статьѣ «Народонаселеніе».

Здѣсь не существуетъ никакой непріязни между послѣдователями различныхъ религій. Разбросанные по обширномъ пространствѣ губерніи, православные, по недостатку церквей, заходятъ молиться въ костелы; съ другой стороны, Литовцы-католики стекаются напр. въ Сурдеги на поклоненіе чудотворному образу Богоматери, украшающему православный монастырь, или напр. въ юго-восточной части Новоалександровскаго уѣзда, мѣстные жители, смѣсь Бѣлоруссовъ, Литовцевъ и Кривичей,—католики, говорящіе только бѣлорусскимъ нарѣчіемъ, охотно слушали православное богослуженіе до закрытія, пришедшихъ нынѣ въ ветхость, храмовъ. Благотворительность въ простомъ народѣ не различаетъ вѣроисповѣданій.

Православное духовенство, сверхъ обязанностей по своему сану, погружено въ заботы о воспитаніи дѣтей, о дневномъ пропитаніи, стараясь уве-

личить свое денежное содержаніе обработываніемъ отведенной ему земли; въ то же время священникъ съ причетникомъ долженъ умѣть отыскивать и время и средства, чтобы своевременно посѣщать въ отдаленіи находящагося больнаго или отправлять разнаго рода требы.

Римско-католическое, лютеранское и реформатское духовенство строго соблюдаетъ свои обязанности, служитъ примѣромъ нравственности. Ксендзы имѣютъ сильное вліяніе на народъ; имъ, конечно, принадлежитъ честь учрежденія въ народѣ общества воздержанія отъ винныхъ напитковъ, которымъ такъ страстно были преданы Литовцы.

Въ свободное время, ксендзы и пасторы занимаются хозяйствомъ и обученіемъ дѣтей религіи и началамъ нѣкоторыхъ наукъ.

Населеніе городовъ и мѣстечекъ Ковенской губерніи составляется изъ сословій: почетныхъ гражданъ, купцовъ, гражданъ, мѣщанъ и цеховыхъ, иностранныхъ ремесленниковъ и, въ нѣкоторыхъ мѣстахъ, вольныхъ людей; въ городахъ, живутъ отчасти немногіе представители дворянскаго и сельскаго состояній.

По исчисленію ковенскаго Статистическаго комитета, почетныхъ гражданъ въ этой губерніи въ 1858 году, было 21 м. 15 ж. п. Названіе *почетныхъ гражданъ* западныхъ губерній присвоено лично тѣмъ изъ городскихъ обывателей (именовавшихся *гражданами*), которые до манифеста 10 апрѣля 1832 года были врачами, учителями, разнаго рода художниками, а также имѣвшимъ узаконенныя свидѣтельства на адвокатское званіе. Почетные граждане западныхъ губерній избавлены лично отъ подушнаго оклада, рекрутской повинности и тѣлеснаго наказанія. Они участвуютъ въ городскихъ выборахъ (1).

Купечество Ковенской губерніи трехъ гильдій, по 10-й ревизіи состояло въ числѣ 913 м. 984 ж. п. Тутъ находятся Великороссіяне, Нѣмцы, Поляки, Литовцы и Евреи, составляющіе самую большую часть.

Много есть мѣщанъ Евреевъ, занимающихся торговлею. Вся городская промышленность и торговля всего края находится въ рукахъ у Евреевъ. Мѣщанинъ-Литовецъ строитъ дома, дѣлаетъ земледѣльческія орудія, деревянную посуду, шьетъ обувь, но не выходитъ изъ предѣловъ своей земли. Деньги составляютъ стихію Еврея. Можно сказать, что Еврей безпрестанно сѣетъ звонкія сѣмена и собираетъ клады. Нужда самый лучшій его наставникъ въ пріобрѣтеніи грошей. Еврей больше всего любитъ торговлю, какъ-бы мелочна она ни была; тонкость въ пріемахъ и оборотахъ его изумительна и недоступна Литвину.

---

(1) Сводъ Законовъ Россійск. Имп., изд. 1857 года, т. IX, статьи 610 и 611.

Подъ именемъ *гражданъ* западныхъ губерній разумѣются всѣ тѣ изъ лицъ, именовавшихся прежде шляхтою, которыя, проживая въ городахъ, и не доказавъ установленнымъ порядкомъ своего происхожденія, записывались въ это званіе. Эти лица составляютъ въ городахъ особое сословіе; къ городскому же обществу присоединяются въ такомъ случаѣ, когда число ихъ малозначительно (1). По 10-й народной переписи, въ Ковенской губерніи гражданъ было: 304 м., 491 ж. п.; въ томъ числѣ:

	м.	ж.
На собственныхъ земляхъ .	7	9
По городамъ осѣдлыхъ . .	12	23
Неосѣдлыхъ	285	459

По городамъ они распредѣлялись такимъ-образомъ (2):

Въ г. Ковно	47	57
» » Вилькомірѣ	37	73
» » Новоалександровскѣ . . .	14	17
» » Видзы	10	22
» » Поневежѣ	19	20
» » Шавли	81	134
» » Тельши	89	157
» » Россіены	7	11
Всего:	304	491

Мѣщане полагаются всѣ въ одной степени, производятъ-ли они предоставленный имъ торгъ, или занимаются другимъ промысломъ (3). Число ихъ, вмѣстѣ съ цеховыми, по 10-й ревизіи слѣдующее:

	м.	ж.
Мѣщанъ христіанъ . . .	17.754	20.205
» Евреевъ. . . .	35.697	50.626
» Караимовъ . . .	150	137
Всего . . .	53.601	70.968

Мѣщане состоятъ въ вѣдѣніи Думъ, въ г. г. Ковно и Новоалександровскѣ, и Ратушъ, въ у. г. Вилькоміръ, Поневежъ, Шавли, Тельши, Россіены и з. г. Шадовъ и Видзы. Они раздѣляются на общества христіанскія и еврейскія.

Въ городовомъ положеніи 1785 года, городскіе обыватели иногда именуются вообще *мѣщанами;* по позднѣйшимъ же узаконеніямъ названіе это присвоено исключительно нижнему разряду городскихъ обывателей (4).

(1) Св. Зак. 1857 г. Т. IX. Разд. III. Ст. 427.

(2) Свѣд. городничихъ, градскихъ думъ и ратушъ по 1 января 1859 года.

(3) Св. Зак. Т. IX, стр. 428.

(4) Тамъ же, примѣч. къ стат. 424.

Цеховыми называются мастера, подмастерья и ученики, вписавшіеся въ цехъ для производства своего ремесла. Они раздѣляются на вѣчныхъ и временныхъ; къ первымъ причисляются мѣщане, вступившіе въ цехъ, къ послѣднимъ иностранцы, крестьяне и крѣпостные люди, которые, не перемѣняя своего званія, записались въ цехъ для своего ремесла, и потому не принадлежащіе къ городскому состоянію (1).

Подъ именемъ *вольныхъ людей*, въ переписяхъ означены заграничные выходцы, до 1799 года изъ Австріи, Пруссіи и другихъ земель, выселившіеся въ западныя губерніи.

Вольные люди, приписанные къ городамъ и въ нихъ нарочно водворенные, причисляются къ составу городскихъ обществъ (2). Число ихъ по 10-й народной переписи отдѣльно не показано.

Сельскіе обыватели по различію земли, на которой они водворены, въ Ковенской губерніи составляютъ три разряда:

I. Водворенные на земляхъ казенныхъ.
II. » » » владѣльческихъ.
III. » » собственныхъ земляхъ (3).

Сельскіе обыватели, водворенные на земляхъ казенныхъ, имѣютъ наименованія: государственные или казенные и однодворцы. Къ разряду водворенныхъ на земляхъ владѣльческихъ принадлежатъ однодворцы и вольные люди. Къ живущимъ на собственныхъ земляхъ относятся: однодворцы, вольные люди и государственные крестьяне.

Государственные крестьяне соединены въ сельскія общества, наименованіе которыхъ съ числомъ душъ обоего пола есть слѣдующее:

Названіе сельскихъ обществъ.	Въ обществѣ: Число селеній.	Число дворовъ.	Ревизскихъ мужескаго пола душъ.
Ковенскаго уѣзда:			
1. Румшишское	51	269	2.212
2. Бобтовское	54	297	1.630
3. Ясвойнское	41	307	1.208
4. Эйрагольское	41	362	1.746
5. Кроковское	21	242	1.317
6. Сурвилишское	12	157	787
Россіенскаго уѣзда:			
7. Видуклевское	52	202	932

(1) Св. Зак. Т. IX, ст. 429.
(2) Тамъ же, ст. 430 и 699.
(3) Тамъ же, Разд. IV, ст. 613—617.

8. Лидовянское	72	310	1.134
9. Шимкайцское	41	234	1.229
10. Скирстымонское.	28	314	1.323
11. Ботоцкое	61	409	1.770
12. Колтынянское	40	432	1.317
13. Хвейданское	46	399	1.844
14. Войнутское	47	472	2.423
15. Новомѣстское	37	172	1.153
Итого въ бывшемъ Россіенскомъ округѣ.	644	4.578	22.025

Тельшевскаго округа:

Тельшевскаго уѣзда.

16. Ворненское	67	286	894
17. Тверское	23	219	972
18. Бернатовское.	59	387	1.702
19. Ольсядское	56	391	1.637
20. Масядское	34	335	1.672
21. Шкудское	38	483	2.505
22. Иллоцкое	43	478	2.167
23. Сядское	42	405	1.732
24. Тыркшлевское	21	251	1.622
25. Вѣшвянское	53	290	1.463

Шавельскаго уѣзда.

26. Лукницкое	94	370	1.743
27. Попилянское	67	426	2.251
28. Вѣкшнянское	39	550	3.531
29. Окмянское.	53	390	1.970
30. Легецкое	50	382	2.021
31. Пошвитынское	34	185	1.094
32. Янишское	1	50	252
Всего по округу .	774	5.878	29.228

Поневежскаго Округа:

Поневежскаго уѣзда.

33. Ремигольское	66	373	2.160
34. Пневское	44	339	2.085

35. Стумбришское	37	167	1.230
36. Вобольницкое	30	290	1.641
37. Крпничпнское	31	296	1.592
38. Жедейканское	44	317	1.506
39. Скоробатышское	27	229	1.279
40.. Швабишское	26	263	1.456
41. Линковское	39	240	1.459
Вилькомірскаго уѣзда.			
42. Милашунское	18	94	589
43. Больницкое	53	236	1.260
44. Нотоцкое	49	297	1.585
45. Роговское	25	210	1.252
46. Субочское	38	295	1.618
47. Купишское	56	556	2.272
48. Пупанское	65	570	2.317
49. Вирбалишское	25	233	987
50. Олотское	47	242	1.222
51. Ушпольское	81	564	2.922
52. Онйкштынское	70	475	2.380
53. Андронишское	60	344	1432
Всего по округу.	931	6.630	34.244
Новоалександровскаго Округа:			
Новоалександровскаго уѣзда.			
54. Бахматское	133	224	1.115
55. Тыльтышское	54	336	1.434
56. Подусяцкое	71	304	1.311
57. Дусятское	40	243	1.361
58. Ракишское.	41	175	1.089
59. Скопишское	25	141	955
60. Полецишское	46	168	922
61. Солоцкое	64	285	1.085
62. Рымшанское	54	240	1.127
63. Видзское	64	223	1.109
64. Браславское	67	276	992
65. Красногорское	84	330	1.417
Всего по округу	743	2.945	13.917
Вообще по губерніи	3.092	20.031	99.414

Примѣчаніе. Ковенская Палата Государственныхъ Имуществъ, доставившая эту вѣдомость, предположила сдѣлать нѣкоторыя измѣненія въ составѣ многихъ обществъ отчего измѣнится показанная въ этой вѣдомости числительность.

Въ каждомъ сельскомъ обществѣ учрежденъ сельскій сходъ, котораго составъ и преметы вѣдомства подробно опредѣлены въ «Общемъ Учрежденіи Губернскомъ».

Земли и угодья, принадлежащія къ каждому селенію считаются общественнымъ имуществомъ и во всѣхъ дѣлахъ тяжебныхъ защищаются правомъ имуществъ казенныхъ ([1]). Распредѣленіе земли угодій на участки по семействамъ и внутреннее ими распоряженіе принадлежитъ цѣлому мірскому обществу ([2]).

Вообще, бытъ государственныхъ крестьянъ замѣтно превосходитъ состояніе помѣщичьихъ крестьянъ, за-исключеніемъ немногихъ обществъ, подобныхъ Олотскому, которыя находятся въ чрезвычайной бѣдности. Много есть государственныхъ крестьянъ (въ особенности живущихъ на собственныхъ земляхъ) богатыхъ, имѣющихъ отлично устроенныя усадьбы, своихъ батраковъ, полное хозяйство, много скота. Государственные крестьяне не тяготятся оброками и уплатою податей, но чувствуютъ тягость своевольнаго управленія старостъ и писарей, которые собираютъ для себя подарки продуктами, и деньгами; оттого, вѣроятно, водворилось между ними нетерпѣливое ожиданіе уничтоженія сельскихъ правленій.

Число государственныхъ крестьянъ въ казенныхъ имѣніяхъ, по 10-й народной переписи, было: 96.939 м., 107.534 ж. п.

Всѣ лица бывшей шляхты, проживающія въ селеніяхъ губерній, возвращенныхъ отъ Польши, не утвержденныя въ дворянствѣ и не пропустившія установленныхъ для избранія рода жизни сроковъ, составляютъ сословіе свободныхъ сельскихъ обывателей, подъ названіемъ *однодворцевъ* западныхъ губерній ([3]). Они раздѣляются на *осѣдлыхъ;* т.-е. имѣющихъ свои собственныя земли или живущихъ на казенныхъ или помѣщичьихъ земляхъ, съ платежемъ чиншa или оброка, и *неосѣдлыхъ,* т.-е. проживающихъ въ помѣщичьихъ домахъ и у частныхъ лицъ въ разныхъ услугахъ и должностяхъ ([4]).

Однодворцы, водворенные на казенныхъ земляхъ, а равно неосѣдлые, подчиняются вѣдомству Министерства Государственныхъ Имуществъ и

([1]) Св. Зак. Т. IX. Ст. 669.
([2]) Тамъ же ст. 670.
([3]) Св. Зак. Т. IX. ст. 677.
([4]) Тамъ же ст. 678.

находятся въ составѣ обществъ государственныхъ крестьянъ тѣхъ селеній, гдѣ они водворены, подлежа одному во всемъ съ этими послѣдними управленію и одинаковымъ казеннымъ повинностямъ, исключая только подушной подати и пользуясь названіемъ однодворцевъ и особенными правами, которыя отличаютъ ихъ отъ государственныхъ крестьянъ (1). За пользованіе казенными землями и прочими мѣстными выгодами имѣній, въ которыхъ однодворцы водворены, взимается съ нихъ исчисленный люстраціею поземельный оброкъ, вмѣсто отбыванія хозяйственныхъ работъ натурою.

Число такихъ однодворцевъ, по 10-й ревизіи: 4.408 м. 4.934 ж. п.

Однодворцы Ковенской губерніи, водворенные на собственныхъ земляхъ (14 м., 14 ж.), состоятъ въ вѣдѣніи Министерства Государственныхъ Имуществъ; а поселенные на земляхъ помѣщичьихъ (3.322 м., 4.294 ж.) находятся въ вѣдѣніи земской полиціи, подъ наблюденіемъ губернскаго начальства (2).

Жительствующіе въ каждомъ селеніи однодворцы составляютъ общества, на основаніи правилъ, изложенныхъ въ «Общемъ Губернскомъ Учрежденіи» (3).

Взаимныя отношенія однодворцевъ, проживающихъ на владѣльческихъ земляхъ и въ селеніяхъ, съ помѣщиками, опредѣляются на точномъ основаніи заключенныхъ между ними условій (4).

Государственные крестьяне, водворенные на собственныхъ земляхъ (269 м., 310 ж., п.) пользуются всѣми правами, предоставленными вообще свободнымъ сельскимъ обывателямъ. Изъ селеній этихъ крестьянъ составляются отдѣльныя отъ казенныхъ общества, гдѣ тому представляется возможность по мѣстнымъ обстоятельствамъ (5).

Вольные люди, не желающіе быть приписанными къ обществамъ, городскому или государственныхъ крестьянъ, поселясь на земляхъ владѣльческихъ, считаются имѣющими постоянное водвореніе въ тѣхъ имѣніяхъ, состоятъ подъ особымъ попеченіемъ земскихъ полицій и наблюденіемъ начальника губерніи (6). Число ихъ по 10-й ревизіи показано слѣдующее:

Въ ленныхъ имѣніяхъ . . .	169 м.	164 ж.
» маіоратныхъ » . . .	209 »	236 »

(1) Св. Зак. Т. IX, ст. 681.
(2) Тамъ же, ст. 763.
(3) Тамъ же, ст. 764.
(4) Св. Зак. Т. IX, ст. 766.
(5) Св. Зак. Т. IX, ст. 824.
(6) Тамъ же ст. 776.

Въ поіезуитскихъ имѣніяхъ .	177 м.	210 ж.
» помѣщичьихъ » .	29.586 »	33.323 »
Итого .	30.141 »	33.933 »

Вольные люди обязаны платить установленный окладъ податей, за-что ручается владѣлецъ земли, къ которой они приписаны. Рекрутскую повинность эти люди отправляютъ на основаніи правилъ, установленныхъ для всѣхъ людей свободнаго состоянія (1). Общія натуральныя повинности, лежащія на имѣніи, вольные люди обязаны нести наравнѣ со всѣми поселянами того имѣнія; также должны участвовать въ ссыпкѣ хлѣба въ сельскій запасный магазинъ; но этому хлѣбу долженъ быть веденъ особый счетъ (2).

За годъ до истеченія срока договора, владѣльцы земель, а также вольные люди, не желающіе возобновлять на будущее время существующаго между ними договора, обязаны предварить о томъ, письменно, одинъ другаго, съ заявленіемъ о томъ и земской полиціи (3). При переселеніи вольныхъ людей, предоставляются имъ усадебныя строенія, построенныя съ согласія владѣльца земли, изъ лѣса, купленнаго самими вольными людьми,—или продавать владѣльцу земли по оцѣнкѣ сторонннхъ лицъ, или же перенести на другое мѣсто (4). Равнымъ-образомъ, выдается переселяющимся вольнымъ людямъ ихъ часть изъ запаснаго хлѣба, если они не согласятся получить зато вознагражденіе деньгами (5).

Вольные люди, поселенные на собственныхъ земляхъ, 1.072 м., 1.143 ж. п., принадлежатъ вѣдомству Министерства Государственныхъ Имуществъ (6).

Крестьяне, приписанные къ недвижимымъ населеннымъ имѣніямъ, до изданія Манифеста 19 февраля 1861 года, составляли коренную массу крѣпостнаго населенія въ Ковенской губерніи. Общее число ихъ по 10-й ревизіи 166.627 м. и 181.813 ж. п.; въ томъ числѣ:

а) помѣщичьихъ	158.418 м.	171.479 ж.
б) маіоратныхъ	4.224 »	4.995 »
в) поіезуитскихъ	3.813 »	4.144 »
г) ленныхъ	172 »	195 »

(1) Св. Зак. Т. IX, ст. 778.
(2) Тамъ же, ст. 779.
(3) Тамъ же, ст. 798.
(4) Тамъ же, ст. 801.
(5) Тамъ же, ст. 802.
(6) Св. Зак. Т. IX, ст. 804.

Главная повинность крестьянъ, живущихъ на помѣщичьей землѣ, состояла въ обработкѣ ея и для того они обязаны были работать на своего помѣщика три дня въ недѣлю; владѣлецъ же, съ своей стороны, обязанъ былъ надѣлить ихъ, съ семействами, для обезпеченія содержанія, достаточнымъ количествомъ земли (1). Крестьяне могли исполнять свою повинность личною работою или барщиною на помѣщичьей землѣ, по указанію помѣщика, съ нѣкоторыми ограниченіями, установленными въ инвентаряхъ, или уплатою денежнаго оброка, по назначенію же помѣщика. Вслѣдствіе того, они могли быть подраздѣлены на *издѣльныхъ* или *барщинныхъ* и на *оброчныхъ*. Но какъ переводъ крестьянъ съ барщины на оброкъ, и обратно, вполнѣ зависѣлъ отъ воли помѣщика, и какъ, сверхъ-того, эти два рода повинностей могли быть на извѣстныхъ условіяхъ соединяемы въ-видѣ *смѣшанныхъ повинностей*, состояніе же крестьянъ на барщинѣ или оброкѣ ничего не измѣняло въ отношеніи къ государству и къ уплатѣ государственныхъ податей, то подраздѣленіе крестьянъ на барщинныхъ и оброчныхъ не вводилось въ ревизскія сказки, а потому о немъ и не существуетъ оффиціальныхъ свѣдѣній (2).

Число *дворовыхъ людей* въ Ковенской губерніи, по 10-й ревизіи, слѣдующее:

а) въ помѣщичьихъ имѣніяхъ	. .	7.468 м.	7.181 ж.
б) » іезуитскихъ	» . .	25 »	32 »
в) » ленныхъ	» . .	8 »	7 »
г) » безпомѣстныхъ владѣльцевъ		23 »	16 »

Дворовые люди составляютъ неосѣдлый классъ крѣпостныхъ помѣщичьихъ людей. Существенное различіе ихъ отъ поселенныхъ крестьянъ состояло въ томъ, что они могли быть употребляемы владѣльцемъ въ работу или въ услугу, не три дня въ недѣлю, а постоянно; что они не надѣлялись землею, а состояли съ своими семействами на полномъ содержаніи владѣльца, пищею и одеждою, и что государственныя подати за нихъ уплачивались владѣльцемъ. Дворовые люди показывались по ревизскимъ сказкамъ приписанными: *къ населеннымъ имѣніямъ*, или *къ домамъ*, собственнымъ или постороннихъ владѣльцевъ, или *при денежномъ обезпеченіи*. Дворовые люди также могли быть на барщинѣ или на оброкѣ; воспрещено было переводить крестьянъ, записанныхъ по 10-й ревизіи въ числѣ осѣдлыхъ, въ дворовые, дворовыхъ же предоставлено было перечислять, по прежнему, въ крестьяне (3).

(1) Тамъ же, ст. 1.046, 1.107 и 1.205.

(2) Изъ сочин. «Крѣпостное населеніе въ Россіи, по 10-й народной переписи», А. Тройницкаго. Стр. 9-я.

(3) Тамъ же, стр. 9—10.

Въ Ковенской губерніи, подобно прочимъ западнымъ губерніямъ, входившимъ прежде въ составъ бывшаго великаго княжества Литовскаго, крѣпостное право развилось и установилось на условіяхъ, не вполнѣ одинаковыхъ съ развитіемъ этого права во внутреннихъ губерніяхъ Россіи. Хотя съ присоединеніемъ этихъ губерній къ общему составу Имперіи, владѣніе въ нихъ крѣпостными людьми и подведено подъ общія правила, но при этомъ сохранены были на нѣкоторыхъ имѣніяхъ особыя обязанности, на нихъ лежавшія, которыми, въ видѣ старинныхъ помѣстныхъ правъ, условливалось самое владѣніе означенными имѣніями. Наблюденіе за точнымъ исполненіемъ этихъ условій, которыхъ нарушеніе имѣетъ послѣдствіемъ обращеніе имѣній въ казну, возложено на Министерство Государственныхъ Имуществъ, подъ вѣдѣніемъ котораго и состоятъ вообще эти имѣнія (1). По 10-й ревизіи сохранились и показываются отдѣльно, въ перечневыхъ вѣдомостяхъ Казенной Палаты, только разряды крестьянъ этого рода:

а) *Поіезуитскіе* —	крестьянъ . .	3.813 м.,	4.144 ж. п.
	дворовыхъ. .	25 »	32 » »
б) *Ленные* —	крестьянъ . .	172 »	195 » »
	дворовыхъ. .	8 »	7 » »

Поіезуитскіе крестьяне поселены въ имѣніяхъ, принадлежавшихъ іезуитскому ордену въ бывшемъ Польскомъ королевствѣ и, по уничтоженіи этого ордена, проданныхъ польскимъ правительствомъ древнимъ польскимъ дворянамъ, по особой оцѣнкѣ, сумма которой оставлена вѣчно на имѣніяхъ, съ обязательствомъ платить съ нихъ въ казну ежегодно положенные проценты; въ 1805 году эти проценты опредѣлены были въ 6 со ста, съ тѣмъ, чтобы эту плату болѣе не возвышать. Поіезуитскія имѣнія составляютъ неотъемлемую собственность нынѣшнихъ владѣльцевъ и управляются ими совершенно на помѣщичьемъ правѣ; но раздробленіе ихъ по наслѣдству и при продажѣ подчинено особеннымъ условіямъ (2).

Ленные крестьяне водворены въ имѣніяхъ, которыя розданы были польскими королями, въ западномъ краѣ Россіи, до присоединенія его къ Имперіи, разнымъ лицамъ, за воинскіе подвиги, до пересѣченія мужской, а нѣкоторыя и женской линіи. Владѣльцы управляютъ крестьянами на правѣ помѣщичьемъ, но не могутъ раздроблять имѣній по наслѣдству, ни закладывать, ни продавать изъ одной фамиліи въ другую (3).

По 10-й переписи, въ одной только Ковенской губерніи, показаны *крестьяне въ маіоратныхъ имѣніяхъ*, въ слѣдующемъ числѣ:

---

(1) Тамъ же, стр. 11—12.
(2) Тамъ же, стр. 12.
(3) Тамъ же, стр. 12—13.

крестьянъ . . . . . 4.224 м., 4.995 ж.
дворовыхъ . . . . . 209 » 236 »

Маіоратные крестьяне пользуются назначенными въ люстраціи землями и исправляютъ въ пользу владѣльца имѣнія всѣ повинности, опредѣленныя инвентаремъ, въ натурѣ, или платятъ денежный оброкъ. Права владѣльцевъ въ маіоратныхъ имѣніяхъ нѣсколько ограниченнѣе, нежели въ предъидущихъ; имъ предоставлены право суда и расправы въ маловажныхъ проступкахъ и наблюденіе за исправностью хозяйства крестьянъ; безъ согласія владѣльца, крестьяне, кромѣ указанныхъ въ законѣ случаевъ недостаточнаго для нихъ земельнаго надѣла, не могутъ выходить изъ маіоратныхъ имѣній въ другія сословія. Маіоратныя имѣнія состоятъ подъ наблюденіемъ и въ вѣдѣніи Министерства Государственныхъ Имуществъ (1).

Сверхъ исчисленныхъ сословій, въ перечневой вѣдомости Ковенской Казенной Палаты показаны:

Бывшіе кантонисты: а) при мѣщанахъ христіанахъ . 275 м. п.
б) » еврейскихъ обществахъ . 121 » »
в) » сельскихъ » . 272 » »
г) » помѣщичьихъ имѣніяхъ . 457 » »
д) » поіезуитскихъ » . 7 » »
е) » маіоратныхъ » . 94 » »

Евреевъ-земледѣльцевъ:
а) на казенныхъ земляхъ . . . . 524 м. 565 ж.
б) » собственныхъ » . . . . 17 » 15 »
в) въ поіезуитскихъ имѣніяхъ . . . 6 » 8 »

Евреи-земледѣльцы сдѣлались болѣе осѣдлыми и, предпочитаютъ свою промышленность торговлѣ; но земледѣліе въ ихъ рукахъ находится на низшей степени развитія.

Отставные солдаты съ семействами, числомъ 653 м. и 2.138 ж. п., занимаются земледѣліемъ и отправленіемъ служебныхъ должностей большею частію при полиціяхъ, судахъ, ратушахъ и т. п.

Со второй половины прошедшаго столѣтія, православное духовенство не владѣетъ болѣе крѣпостными людьми; но въ западныхъ губерніяхъ это право сохранилось и до настоящаго времени—за нѣкоторыми монастырями и церквами бывшаго Базильянскаго ордена греко-уніатскаго исповѣданія, нынѣ возсоединенными съ православною Церковью. Такъ, въ Ковенской губерніи при Пожайскомъ и Сурдецкомъ монастыряхъ считается штатно-служителей 155 м., 158 ж. п.

(1) Тамъ же, стр. 13—14.

ОБЩЕЕ ПОЛОЖЕНІЕ О КРЕСТЬЯНАХЪ, ВЫШЕДШИХЪ ИЗЪ КРѢПОСТНОЙ ЗАВИСИМОСТИ (1).

Всемилостивѣйшимъ Манифестомъ 19-го февраля 1861-го года, крѣпостное право на крестьянъ, водворенныхъ въ помѣщичьихъ имѣніяхъ, и на дворовыхъ людей—отмѣняется навсегда, въ порядкѣ, указанномъ въ «Общемъ Положеніи о крестьянахъ, вышедшихъ изъ крѣпостной зависимости» и въ другихъ, вмѣстѣ съ нимъ изданныхъ, Положеніяхъ и Правилахъ.

На основаніи этого Положенія и общихъ законовъ, крестьянамъ и дворовымъ людямъ, вышедшимъ изъ крѣпостной зависимости, предоставляются права состоянія свободныхъ сельскихъ обывателей, какъ личныя, такъ и по имуществу.

Помѣщики, сохраняя право собственности на всѣ принадлежащія имъ земли, предоставляютъ, за установленныя имъ повинности, въ постоянное пользованіе крестьянамъ усадебную ихъ осѣдлость и, сверхъ-того, для обезпеченія ихъ быта и для выполненія ихъ обязанностей предъ правительствомъ и помѣщикомъ, то количество земли и другихъ угодій, которое опредѣляется на основаніяхъ, указанныхъ въ Мѣстныхъ Положеніяхъ.

Крестьяне за отведенный надѣлъ обязаны отбывать въ пользу помѣщиковъ, опредѣленныя въ Мѣстныхъ Положеніяхъ, повинности работою и деньгами.

Надѣленіе крестьянъ землею и другими угодьями, а равно слѣдующія за это повинности въ пользу помѣщика, опредѣляются преимущественно по добровольному между помѣщиками и крестьянами соглашенію, на основаніи условій, исчисленныхъ въ Положеніи.

По введеніи въ дѣйствіе настоящаго Положенія, слагаются съ помѣщиковъ: 1) обязанности по продовольствію и призрѣнію крестьянъ; 2) отвѣтственность по взносу крестьянами государственныхъ податей и отправленію ими денежныхъ и натуральныхъ повинностей; 3) обязанность ходатайствовать за крестьянъ по дѣламъ гражданскимъ и уголовнымъ.

Затѣмъ, на самихъ крестьянъ возлагается попеченіе по общественному продовольствію и призрѣнію, и отвѣтственность за исправное отбываніе слѣдующихъ съ нихъ казенныхъ и земскихъ, натуральныхъ и денежныхъ повинностей.

Крестьяне, вышедшіе изъ крѣпостной зависимости, но состоящіе въ обя-

---

(1) Извлеченіе изъ «Общаго Положенія о крестьянахъ, вышедшихъ изъ крѣпостной зависимости», изд. 19 февр. 1861-го года.

зательныхъ отношеніяхъ къ помѣщикамъ, именуются *временно-обязанными* крестьянами. Крестьяне, вышедшіе изъ крѣпостной зависимости, и пріобрѣвшіе въ собственность поземельныя угодья, на основаніяхъ, изложенныхъ въ Положеніяхъ, именуются *крестьянами-собственниками*.

Вышедшіе изъ крѣпостной зависимости крестьяне составляютъ, по дѣламъ хозяйственнымъ, *сельскія общества*, а для ближайшаго управленія и суда соединяются въ *волости*. Въ каждомъ сельскомъ обществѣ и въ каждой волости завѣдываніе общественными дѣлами предоставляется міру и его избраннымъ.

Помѣщику, впредь до прекращенія обязательныхъ къ нему отношеній крестьянъ, на его землѣ водворенныхъ, предоставляется вотчинная полиція и попечительство надъ обществомъ этихъ крестьянъ.

Крестьяне и общественныя ихъ учрежденія подчиняются общимъ губернскимъ и уѣзднымъ управленіямъ.

Для приведенія въ дѣйствіе Положеній о крестьянахъ и для разрѣшенія особыхъ дѣлъ, возникающихъ изъ обязательныхъ поземельныхъ отношеній между помѣщиками и временно-обязанными крестьянами, учреждаются въ каждой губерніи: 1) *Губернское по крестьянскимъ дѣламъ Присутствіе*; 2) *Уѣздные* и *Мировые Съѣзды* и 3) *Мировые Посредники*. Составъ, предметы вѣдомства, предѣлы власти и порядокъ дѣйствій этихъ учрежденій, опредѣляются въ особомъ о нихъ Положеніи.

Государственные доходы въ Ковенской губерніи, за 1857 годъ.

(По свѣдѣн. Ковен. Казен. Палаты).

I.

Доходы обыкновенные.

Вѣдомства Министерства Государственныхъ Имуществъ.

Сбора квартоваго, арендnаго и инвентарнаго съ казенныхъ населенныхъ имѣній:

съ имѣній. . . .	192.405 р.	$7\frac{1}{4}$ к.
» оброчныхъ статей	32.422 »	$91\frac{1}{2}$ »

Сбора процентнаго.

Съ фундушевыхъ имѣній.	20.727 »	$28\frac{3}{4}$ »
» » капиталовъ	10.560 »	$79\frac{3}{4}$ »
Лѣсныхъ доходовъ, примѣрно	8.000 »	— »
Итого	264.116 р.	$7\frac{1}{4}$ к.

Вѣдомства Министерства Финансовъ.

По департаментамъ:

Горныхъ и Соляныхъ дѣлъ.

За производство, въ пробирной палаткѣ, золоту и серебру пробъ . . . . . 56 р.—к.

Внѣшней торговли.

Таможенныхъ пошлинъ, съ привозимыхъ и отвозимыхъ товаровъ, примѣрно . . . . . 1.350.000 —

Разныхъ Податей и Сборовъ.

Съ душъ податнаго сословія, принадлежащихъ къ завѣдыванію 2-го Департамента Государственныхъ Имуществъ.

Съ государственныхъ крестьянъ разныхъ наименованій 97.034 душъ, по 95 коп.	92.182	30
Крестьянъ и цыганъ, состоящихъ на подушномъ оброкѣ 80 душъ, по 95 коп.	76	—
Вольныхъ людей 1.796 душъ, по 2 р. 9 коп. . . .	3.753	64
Однодворцевъ живущихъ на казенной землѣ:		
а) семейныхъ 1.366 душъ, по 2 руб.	2.732	—
б) одинокихъ 814 душъ, по 1 руб.	814	—
	99.557	94

Съ душъ податнаго сословія непринадлежащихъ завѣдыванію Министерства Государственныхъ Имуществъ.

Изъ вѣдомостей мѣстной казенной палаты за 1855 годъ.

Съ мѣщанъ и цеховыхъ: христіанъ 11.055 душъ, по 2 руб. 38 коп.	26.310	90
Караимовъ и Евреевъ 37.400 душъ по 2 р. 38 к. . .	89.012	—
Съ иностранныхъ ремесленниковъ 51 души, по 5 р. 75 к.	293	25
Гражданъ, платящихъ подушную подать, осѣдлыхъ и неосѣдлыхъ—семейныхъ.		
по 2 руб., за 67 домовъ	134	—
по 3 руб., за 2 »	6	—
Одинокихъ 102 души, по 1 руб.	102	—
Съ однодворцевъ, живущихъ на помѣщичьихъ земляхъ:		
Съ вольныхъ людей 40.089 душъ, по 2 р. 9 коп. .	83.786	1

Съ однодворцевъ осѣдлыхъ, живущихъ на помѣщичьихъ земляхъ (у нихъ домовъ 320) по 2 р.	640 р.	—к.
Съ крестьянъ помѣщичьихъ и дворовыхъ людей 171.417 душъ по 95 коп.	162.846	15
	363.130	31

По части винной:

Разныхъ сборовъ примѣрно:

Чарочныхъ и акцизныхъ	640.300	—
За свидѣтельства, выдаваемыя на право свеклосахарнаго производства	5.000	—
Съ свидѣтельствъ, выдаваемыхъ на право торговли купцамъ и мѣщанамъ и крестьянамъ	16.000	—
Сборовъ почтовыхъ	80.000	—
Съ подорожныхъ.	9.800	—
За гербовую всѣхъ сортовъ бумагу	48.200	—
Гербовыхъ пошлинъ за употребляемую по дѣламъ вмѣсто гербовой простую бумагу	7.500	—
За свидѣтельства на шинки	65.280	—
» паспорты	16.200	—
» свидѣтельства и бандероли на табакъ	1.300	—
Пошлинъ съ купчихъ крѣпостей маклерскихъ и нотаріальныхъ книгъ и разныхъ другихъ канцелярскихъ сборовъ	58.550	—
Штрафныхъ по дѣламъ, вычтенныхъ за повышеніе чинами и друг. подоби. сборовъ	14,300	—
Однопроцентныхъ съ купеческихъ капиталовъ за получаемыя наслѣдства	60	—
Итого	962.490	—
Долговыхъ платежей отъ разныхъ мѣстъ и лицъ, въ уплату выданныхъ имъ въ ссуду суммъ	1.122	67
Итого доходовъ обыкновенныхъ	3.040.472	$99^1/_4$

II.

Доходы на особые предметы.

Изъ земскихъ сборовъ на устройство шоссе и другіе предметы по губернскимъ смѣтамъ изъ государственныхъ сборовъ	63.429	98

Сбора аренднаго и инвентарнаго.

Съ бывшихъ духовныхъ имѣній, принятыхъ въ казну:

Отъ высшаго духовенства	94.126	75¾
» приходскаго	37.557	93
Итого	195.114	66¾
Всего	3.235.587	66

Къ 1-му января 1858 года оставалось губернскихъ доходовъ 217.990 95¼

Въ 1858 году поступило 4.082.630 16¾

Итого 4.300.621 12

Изъ этого числа произведено 1858 году въ расходъ . 1.052.524 58¼

Выслано въ Главное Казначейство и въ Экспедицію Государственныхъ Кредитныхъ билетовъ . . . . . 2.987.353 —

Затѣмъ осталось къ 1859 году (1) 260.743 53¾

Въ платежъ податей поступило зачтенныхъ контрамарокъ (2):

Въ 1853 году	9.903 листа на	7.427 р.	25 к.
» 1854 »	27.184 » »	20.388 »	— »
» 1855 »	20.362 » »	15.271 »	50 »
» 1856 »	20.563 » »	15.422 »	25 »
» 1857 »	19.472 » »	14.604 »	— »
» 1858 »	11.007 » »	8.255 »	25 »
Итого:	108.491 » »	81.368 »	25 »
Среднимъ числомъ въ 1 годъ	18.082 » »	13.561 »	37½ »

О количествѣ совершенныхъ актовъ и взысканныхъ за нихъ пошлинъ въ судебныхъ мѣстахъ (3) Ковенской губерніи (4).

За 10 лѣтъ, съ 1848—1857 г.

Годы.	Количество актовъ.	На какую сумму. Р.	К.	Взыскано пошлинъ: Крѣпостныхъ по 4%. Р.	К.	По ¼% въ пользу города. Р.	К.	Канцелярскихъ за написаніе актовъ. Р.	К.
1848 . . .	2.661	3.444.760	70	14.384	74¾	2.459	89¼	870	—
1849 . . .	2.430	2.114.294	10¼	24.979	68¾	2.788	25½	910	40
1850 . . .	2.790	2.329.205	63½	29.065	61¾	2.468	99¼	1.142	10

(1) и (2) Свѣд. Ков. Каз. Палаты.

(3) Въ Гражданской Палатѣ, Окружныхъ и Уѣздныхъ судахъ, въ Магистратахъ и Ратушахъ.

(4) Отчеты Министерства Юстиціи «Приложенія» Ч. II. Отд. II.

1851...	2.705	2.813,810	37 1/2	23.301	46	2.205	16 1/4	1.316	37
1852...	2.989	2.258.806	19 1/4	17.034	28	2.657	3 3/4	1.218	—
1853...	2.711	2.726.744	95 3/4	34.339	19	2.791	40 1/2	2.440	—
1854...	1.874	4.408.523	12 3/4	37.897	76	2.539	50 3/4	4.725	—
1855...	2.515	3.709.999	74	66.372	31	2.164	77 1/2	5.022	—
1856...	2.364	4.884.450	39 1/2	45.445	67 3/4	2.707	86	4.995	—
1857...	2.735	5.295.802	22 3/4	46.221	32	2.959	89 1/4	4.203	—

ГЛАВА VII.

УПРАВЛЕНІЕ.

НАСТОЯЩЕЕ СОСТОЯНІЕ МѢСТНЫХЪ ПРАВИТЕЛЬСТВЕННЫХЪ УЧРЕЖДЕНІЙ (1).

Земли, нынѣ принадлежащія Ковенской губерніи, прежде входили въ составъ Виленской губерніи; но вслѣдствіе административныхъ соображеній, Высочайшимъ указомъ 18 декабря 1842 года, вмѣстѣ съ преобразованіемъ западнаго края Имперіи,—образована Ковенская губернія изъ семи уѣздовъ Виленской; а именно: Ковенскаго, Вилькомірскаго, Браславскаго, Упитскаго Шавельскаго, Тельшевскаго и Россіенскаго. Губернскимъ городомъ избранъ г. Ковно, по выгодному положенію между судоходными рѣками Нѣманомъ и Виліею.

Гербъ губерніи, Высочайше-утвержденный въ 11 день іюня 1843 года, есть слѣдующій. На щитѣ, въ голубомъ полѣ, изображенъ памятникъ, воздвигнутый въ г. Ковно, въ воспоминаніе Отечественной войны 1812 года, а у подножія памятника, — имѣющаго надпись: «На начинающаго Богъ»,— двѣ, соединяющіяся между собою, рѣки Нѣманъ и Вилія, при сліяніи которыхъ стоитъ Ковно.

Гербы уѣздныхъ городовъ Ковенской губерніи, Высочайше-утвержденные 6 апрѣля 1845 года, слѣдующіе:

1. Гербъ *Вилькомірскаго* уѣзда. Щитъ, раздѣленный на двѣ части: въ верхней помѣщенъ губернскій гербъ, а въ нижней, на розовомъ полѣ три связки льна, уложенныя въ видѣ звѣзды, въ знакъ того, что жители этого уѣзда отличаются выдѣлкою льна и, почти исключительно, занимаются торговлею этимъ произведеніемъ.

---

(1) Историческія свѣдѣнія, о постепенномъ образованіи губерніи и мѣстныхъ ея правительственныхъ учрежденій и управленій, включены въ статью «Историческое введеніе».

2. Гербъ *Новоалександровскаго* уѣзда. Щитъ раздѣленъ по-поламъ; въ верхней части изображенъ гербъ губернскій, въ нижней—шоссе, при которомъ на пригоркѣ обелискъ, воздвигнутый въ 1841 году, по Высочайшему повелѣнію, въ память сооруженія ковенскаго шоссе.

3. Гербъ *Поневѣжскаго* уѣзда: въ верхней половинѣ щита гербъ губернскій, а въ нижней на серебряномъ полѣ — соха.

4. Гербъ *Шавельскаго* уѣзда: въ верхней части гербъ губернскій, а въ нижней три, рядомъ поставленныхъ, связки сноповъ.

5. Гербъ *Тельшевскаго* уѣзда: верхнюю половину занимаетъ гербъ губернскій, а въ нижней, на красномъ полѣ изображенъ кадуцей Меркурія какъ символъ торговли.

6. Гербъ *Россіенскаго* уѣзда: верхнюю половину щита занимаетъ гербъ губернскій, а въ нижней, на зеленомъ полѣ, два рога изобилія, сложенные крестообразно.

Ковенская губернія управляется на основаніи общихъ губернскихъ учрежденій. Въ порядкѣ государственнаго управленія она подчинена:

1. По дѣламъ *духовнымъ*: а) православнаго исповѣданія—митрополиту литовскому и виленскому; эпархія считается во 2-мъ классѣ; б) римско-католическаго исповѣданія—епископу тельшевскому; в) евангелическо-лютеранскаго—Курляндской консисторіи; г) евангелическо-реформатскаго—Виленскому евангелическо-реформатскому Cynoду.

2. По дѣламъ *уголовнымъ*, Правительствующаго Сената, 3-го департамента, 2-му отдѣленію.

3. По дѣламъ *гражданскимъ*, Правительствующаго Сената, 3-го департамента, 1-му отдѣленію.

4. По дѣламъ *государственныхъ имуществъ*, 2-го департамента 1-му отдѣленію.

5. По управленію корпуса жандармовъ—4-му Округу этого корпуса.

6. По управленію внутренней стражи—9-му Округу Отдѣльнаго Корпуса Внутренней Стражи.

7. По части коммиссаріатской—Динабургской Коммиссаріатской Коммиссіи.

8. По вѣдомству путей сообщенія и публичныхъ зданій—XII-му Округу

9. По почтовому вѣдомству—V-му Округу.

10. По таможенной части—Юрбургскому Таможенному Округу, состоящему въ вѣдѣніи Министерства Финансовъ, департаменту внѣшней торговли.

11. По части внутренняго провіантскаго заготовленія—Интендантству 1-й Арміи.

12. По учебному вѣдомству—Виленскому Учебному Округу.

Внутреннее управленіе губерніи ввѣрено губернатору, именуемому военнымъ губернаторомъ города Ковно и ковенскимъ гражданскимъ губернаторомъ, который, какъ управляющій пограничною губерніею, непосредственно подчиненъ виленскому военному, гродненскому и ковенскому генералъ-губернатору.

а) Составъ губерніи и административныя раздѣленія.

Ковенская губернія состоитъ изъ *семи* уѣздовъ: Ковенскаго, Вилькомірскаго, Новоалександровскаго, Поневежскаго, Шавельскаго, Тельшевскаго и Россіенскаго. Каждый уѣздъ дѣлится на станы, которыхъ въ Ковенскомъ уѣздѣ 4, въ Вилькомірскомъ 5, въ Новоалександровскомъ 5, въ Поневежскомъ 4, въ Шавельскомъ 4, въ Тельшевскомъ 4 и Россіенскомъ 5. Мѣста расположенія становыхъ квартиръ показаны въ статьѣ «о пространствѣ»; тамъ же исчислены всѣ приходы, на которые подраздѣляются станы.

б) Губернскія учрежденія и управленія по вѣдомствамъ.

1. По Министерству Внутреннихъ Дѣлъ.

Губернское Правленіе.

Предсѣдательствующій военный губернаторъ г. Ковно, ковенскій гражданскій губернаторъ.

Составъ Губернскаго Правленія: вице-губернаторъ, 3 совѣтника, ассессоръ, старшій секретарь и два его помощника; три секретаря по числу трехъ отдѣленій; казначей и его помощникъ; экзекуторъ съ помощникомъ; регистраторъ съ помощникомъ; архиваріусъ съ помощниками; 9 столоначальниковъ съ помощниками. При Губернскомъ Правленіи находятся типографія и редакція губернскихъ вѣдомостей.

На содержаніе Губернскаго Правленія, ежегодно отпускается изъ суммъ Государственнаго Казначейства 27.189 р. 20 коп.; изъ этого числа: а) на жалованье предсѣдательствующаго, членовъ, канцелярскихъ чиновниковъ и служителей 23.331 руб. 20 коп.; б) на канцелярскіе расходы 2.715 руб.; в) на содержаніе губернской типографіи 1.143 р. (1).

Дворянское Депутатское Собраніе.

Предсѣдатель Собранія есть губернскій предводитель дворянства. Въ составъ Собранія входятъ: по одному депутату отъ каждаго уѣзда (всего 7) и секретарь дворянства. Депутаты получаютъ столовыя деньги изъ осо-

(1) Отз. Губерн. Правленія.

баго сбора по акту дворянства, каждый по 342 р. 85 коп. сер. На содержаніе канцелярій Депутатскаго Собранія и губернскаго предводителя дворянства отпускается изъ частнаго земскаго сбора по 5.022 руб. сер. въ годъ (въ этомъ числѣ и жалованье секретаря 800 р. с. въ годъ). На отопленіе и освѣщеніе изъ того же источника выдается по 250 р. с. (1).

Приказъ Общественнаго призрѣнія, Губернская Коммиссія народнаго продовольствія, Врачебная Управа, Губернскій Статистическій Комитетъ, Комитетъ о Земскихъ повинностяхъ, Комитетъ Общественнаго здравія, Комитетъ о разборѣ и призрѣніи нищихъ, Оспенный Комитетъ и Губернскій Попечительный Комитетъ о тюрьмахъ, также принадлежатъ вѣдомству Министерства Внутреннихъ Дѣлъ. Всѣ эти присутственныя мѣста устроены на общихъ основаніяхъ для всей Имперіи.

2. По Министерству Юстиціи.

Ковенская Палата Уголовнаго Суда.

Палата состоитъ изъ присутствія и канцеляріи; первое составляютъ: предсѣдатель, товарищъ его, засѣдатель отъ правительства и два засѣдателя отъ дворянства. Канцелярію палаты составляютъ секретарь и другіе классные чиновники и канцелярскіе служители, общимъ числомъ 25. Изъ членовъ Палаты — предсѣдатель, его товарищъ и засѣдатель отъ правительства, получаютъ жалованье отъ казны, а засѣдатели по выборамъ дворянства пользуются только столовыми деньгами изъ земскихъ сборовъ съ имѣній дворянъ, каждый по 700 руб. сер. Что же касается до канцеляріи, то всѣ ея чиновники и служители пользуются жалованьемъ, одни по окладамъ, опредѣленнымъ штатами, а другіе изъ общей штатной суммы, ассигнуемой на содержаніе канцеляріи (2).

Палата Гражданскаго Суда.

Палату Гражданскаго Суда составляютъ: предсѣдатель, его товарищъ, 3 засѣдателя: одинъ отъ правительства и два отъ дворянства, секретарь, переводчикъ. Всѣ эти лица, за-исключеніемъ засѣдателей отъ дворянства, получаютъ жалованье по окладу. Надсмотрщикъ крѣпостныхъ дѣлъ, протоколистъ, 7 столоначальниковъ, регистраторъ, архиваріусъ и 24 писца, получаютъ жалованье, назначаемое ежемѣсячно по усмотрѣнію присутствія Палаты. На общее содержаніе Палаты ежегодно отпускается 6.939 руб. 20 к. с. Дѣлопроизводство въ Палатѣ, втеченіи трехлѣтія было такое (3):

(1) Отз. Ковен. Дворян. Депутат. Собранія, 10 іюня 1858 года.
(2) Отз. Палаты Уголовн. Суда 26 іюня 1858 года.
(3) Отз. Палаты 21 апрѣля 1859 года.

Дѣлъ.	1855 Оставалось.	1855 Вступило.	1855 Рѣшено.	1856 Оставалось.	1856 Вступило.	1856 Рѣшено.	1857 Оставалось.	1857 Вступило.	1857 Рѣшено.	Осталось къ 1858 году.
Апелляціонныхъ.	190	73	57	206	42	50	198	54	62	190
Слѣдственныхъ.	245	26	65	206	37	73	170	57	85	142
Частныхъ . .	283	771	786	268	870	867	271	886	852	305
Всего дѣлъ: .	718	870	908	680	949	990	639	997	999	637

Камера губернскаго прокурора.

Составъ ея, подобно прочимъ присутственнымъ мѣстамъ, а также отпускаемое содержаніе опредѣлены Высочайше утвержденными штатами.

Губернская Чертежная.

При Губернской Чертежной состоятъ: губернскій землемѣръ, два особые землемѣра, семь уѣздныхъ (по числу уѣздовъ) и одинъ письмоводитель. Всѣ получаютъ жалованье по штатамъ: губернскій землемѣръ 490 руб., особые по 300 руб. изъ Гражданской Палаты, а уѣздные по 200 р. изъ мѣстныхъ Уѣздныхъ Судовъ; письмоводитель же изъ канцелярской суммы Губернскаго Правленія. Объемъ дѣлопроизводства, по числу ежегодно поступающихъ межевыхъ дѣлъ — до 85 и бумагъ — до 1.200 (1).

3. По Министерству Финансовъ.

Казенная Палата.

Казенною Палатою управляетъ предсѣдатель, получающій жалованья 2.970 руб. 68 коп. сер. Палата состоитъ изъ четырехъ отдѣленій: Ревизскаго, Питейнаго, Казначействъ и Контрольнаго. Количество содержанія, получаемаго разными лицами этихъ отдѣленій, слѣдующее:

I-го 17 лицъ 3.654 р. 57 к.
II-го 22 » 6.228 » — »
III-го 25 » 5.382 » 94 »
IV-го 24 » 5.348 » 64 »

При Палатѣ состоятъ: ассессоръ, секретарь, протоколистъ, журналистъ, архиваріусъ, экзекуторъ (онъ же и расходчикъ), 6 писцовъ и 2 присяжныхъ, получающіе содержаніе по штатамъ. На прибавку жалованья канцелярскимъ чиновникамъ и писцамъ отпускается 572 руб., на канцелярскіе расходы и на наемъ сторожей 3.776 руб. 66 коп., на помѣщеніе Казенной Палаты 1.600 руб. и архива 275 руб. Дѣлопроизводство Палаты въ 1857 году было такое:

(1) Отз. Губерн. Землемѣра, 31 мая 1858 года.

	Поступило.	Рѣшено.
Дѣлъ	1.563	1.489
Бумагъ	23.004	22.966
Шнуровыхъ книгъ . .	3.430	3.389 (1).

4. По Министерству Народнаго Просвѣщенія.

Всѣ учрежденія въ Ковенской губерніи для народнаго образованія, какъ-то: гимназіи, дворянскія и приходскія училища и женскіе пансіоны состоятъ въ вѣдѣніи Виленскаго Учебнаго Округа. Они непосредственно подчиняются четыремъ директорамъ гимназій: ковенской, шавельской, поневежской и кейданской; кромѣ женскаго приходскаго училища, въ г. Ковно состоящаго подъ покровительствомъ Государыни Императрицы, которое имѣетъ своего особаго директора.

5. По Министерству Государственныхъ Имуществъ.

Палата Государственныхъ Имуществъ.

Составъ Палаты: управляющій Палатою, 2 совѣтника, 2 ассессора, изъ которыхъ одинъ управляетъ Суднымъ отдѣленіемъ; завѣдывающій Люстраціоннымъ отдѣленіемъ, 2 инженера при Хозяйственномъ отдѣленіи стряпчій, чиновники особыхъ порученій; повѣрочный землемѣръ; губернскій лѣсничій, 2 лѣсничихъ ревизора, 8 уѣздныхъ лѣсничихъ, 3 дѣлопроизводителя, 4 столоначальника съ 4-мя помощниками, переводчикъ, 3 бухгалтера, 2 контролера, казначей, губернскій врачъ, старшій ветеринарный врачъ, архиваріусъ и журналистъ.

Входящихъ бумагъ въ Палатѣ бываетъ около 15-ти тысячъ. Штатныхъ суммъ по Палатѣ, за-исключеніемъ Люстраціоннаго отдѣленія и чиновъ лѣснаго вѣдомства, ассигнуется въ годъ 17.493 руб. 94¼ коп. сер.; кромѣ того по Окружнымъ управленіямъ 16.382 руб. 4½ коп. сер.; на содержаніе медицинской части 5.473 руб.; на межеваніе казенныхъ имѣній 2.850 руб. 78 коп.; на устройство запасныхъ хлѣбныхъ магазиновъ 3.801 руб. 4 коп. Въ штатѣ Палаты, въ полномъ ея составѣ, 54 челов., въ томъ числѣ чиновъ Люстраціоннаго отдѣленія 10 и Лѣснаго 19, собственно чиновниковъ; на содержаніе перваго отдѣленія ежегодно ассигнуется 1319 руб., по второму, въ полномъ его составѣ, 12.532 руб. 40 коп. (2).

Комитетъ о поселеніи Евреевъ на казенныхъ и собственныхъ земляхъ, на основаніи Высочайше утвержденнаго, 19 августа 1852 года, журнала Еврейскаго комитета, открытъ съ того же года и состоитъ подъ предсѣдательствомъ начальника губерніи. Къ Комитету принадлежатъ: вице-

(1) Отз. Палат., 7 іюня 1858 года.

(2) Отз. Палаты Государ. Имущест., 29 октября 1858 года.

губернаторъ, управляющій Палатою Государственныхъ Имуществъ, совѣтникъ Хозяйственнаго отдѣленія, а въ нѣкоторыхъ случаяхъ завѣдывающій Люстраціоннымъ отдѣленіемъ той же Палаты. Всѣ эти лица не получаютъ особаго содержанія; дѣлопроизводителю же этого Комитета, на прибавку жалованья, канцелярскіе расходы и другія потребности, выдается въ годъ 200 руб. сер. Втеченіи года бываетъ, примѣрно, до 300 входящихъ и 400 исходящихъ бумагъ (1).

6. По духовному вѣдомству.

Православнаго вѣроисповѣданія.

Ковенская губернія составляетъ часть Литовской эпархіи, подчиненной митрополиту литовскому и виленскому, котораго викарій есть епископъ ковенскій. Духовное управленіе въ губерніи раздѣлено между тремя благочинными: ковенскимъ, вилькомірскимъ и новоалександровскимъ; къ первому относятся уѣзды Ковенскій и Россіенскій, второму — Вилькомірскій, Поневежскій, Шавельскій и Тельшевскій, а послѣднему Новоалександровскій. Монастыри Пожайскій и Сурдецкій имѣютъ своего благочиннаго въ г. Вильно.

Раскольники состоятъ въ вѣдѣніи земской полиціи; но въ духовномъ отношеніи они управляются своими наставниками и старшинами.

Римско-католическаго.

Ковенская губернія составляетъ часть Тельшевской или Жмудской діэцезіи, которой епископъ (Biscup) имѣетъ пребываніе въ м. Ворне Тельшевскаго уѣзда.

Начало этой эпархіи (dyecezyi) относится къ 1416 году и положено Констанскимъ соборомъ. Въ 1795 году, по присоединеніи къ Россіи великаго княжества Литовскаго, Высочайшимъ указомъ 6-го октября того же года, учреждена въ Вильнѣ эпархія, подъ названіемъ Инфляндской, управленіе которой поручено было епископу Коссаковскому, съ содержаніемъ 4.000 р. изъ доходовъ Литовской губерніи; для содѣйствія ему учреждена была консисторія. Императоръ Павелъ I, Высочайшимъ указомъ 20 мая 1798 года, повелѣлъ быть въ Имперіи шести римско-католическимъ эпархіямъ, въ томъ числѣ епископству Виленскому изъ губерній Литовской и Курляндской, и епископству Самогитскому изъ земли жмудской. Вмѣстѣ съ тѣмъ, архіепископу могилевскому повелѣно именоваться архіепископомъ-митрополитомъ всѣхъ римско-католическихъ церквей въ Россіи. Въ 1848

(1) Отзывъ Комитета іюня, 5-го 1858 года.

году, Высочайшимъ указомъ Императора Николая I-го, послѣдовавшимъ 29 ноября, повелѣно, для удобнѣйшаго управленія церквами и духовенствомъ римско-католическаго исповѣданія, согласить границы епархій съ настоящими границами западныхъ губерній. На этомъ основаніи опредѣлены:

1) Епархія Виленская — церкви и монастыри въ губерніяхъ Виленской и Гродненской.

2) Епархія Тельшевская или Самогитская (Жмудская) — въ губерніяхъ Ковенской и Курляндской.

Епархіальное управленіе ввѣрено епархіальному начальнику, при содѣйствіи консисторіи и капитула. Первая въ отношеніи епископа имѣетъ голосъ совѣщательный и состоитъ изъ членовъ духовнаго званія; дѣлопроизводство въ ней ввѣрено секретарю, назначаемому правительствомъ. Ближайшими помощниками епископа суть суффраганы, которыхъ положено въ Тельшевской епархіи 3 (1).

Евангелическо-лютеранскаго.

Находящіеся въ Ковенской губерніи, 8 лютеранскихъ приходовъ состоятъ въ вѣдѣніи виленскаго пробста (Propst) и въ главномъ управленіи Курляндской Евангелическо-лютеранской Консисторіи (2).

Евангелическо-реформатскаго.

Евангелическо-реформатская епархія въ Ковенской губерніи называется Самогитскою епархіею или Самогитскимъ округомъ. Управляющій ею суперъ-интендентъ имѣетъ нынѣ пребываніе въ м. Попели Новоалександровскаго уѣзда. Всѣ реформаты западной Россіи состоятъ въ вѣдѣніи Виленскаго евангелическо-реформатскаго синода (3).

7. По военному вѣдомству.

Постоянно квартирующій въ Ковенской губерніи Ковенскій Внутренній Гарнизонный баталіонъ подчиненъ 9-му Округу Отдѣльнаго Корпуса Внутренней Стражи, штабъ котораго помѣщается въ г. Гродно.

Виленская бригада Пограничной Стражи подвѣдомственна Юрбургскому Таможенному Округу.

Жандармскія команды: ковенская, россіенская и тельшевская принадлежатъ 4-му Округу Корпуса Жандармовъ.

Въ вѣдѣніи Лифляндскаго Инженернаго Округа (штабъ котораго въ кр. Динабургѣ), въ Ковенской губерніи находится инженерная дистанція, подъ управленіемъ особаго начальника, для завѣдыванія военными зданіями.

---

(1) Журн. Мин. Внут. Дѣлъ, 1856 г. Ч. XVIII, кн. 5, стр. 3—10.
(2) Отз. Курл. Евангел.-лютер. Консист., 29 янв. 1858 года.
(3) Отз. Евангел.-реформ. Коллегіи, 4 января 1858 года.

8. По вѣдомству Путей Сообщенія и Публичныхъ Зданій.

Правленіе XII-го Округа Путей Сообщенія.

По штату Высочайше утвержденному 2 іюля 1843 года, для управленія водяными и сухопутными сообщеніями, въ губерніяхъ: Ковенской, Виленской, Гродненской, Курляндской, Лифляндской, Эстляндской и частію Псковской, — учреждено особое Окружное Правленіе XII-го Округа, которое составляютъ: общее присутствіе и канцелярія и отдѣленія Искусственное и Хозяйственное.

Въ Общемъ Присутствіи находятся: предсѣдатель, его помощникъ и два члена; въ Канцеляріи — правитель канцеляріи, его помощникъ, аудиторъ и журналистъ; въ Искусственномъ отдѣленіи — начальникъ и 2 столоначальника съ помощниками; въ Хозяйственномъ — начальникъ, столоначальникъ, бухгалтеръ и при нихъ помощники.

Округъ раздѣляется на 6 отдѣленій, подраздѣляемыхъ на дистанціи, а именно: I-е на двѣ, II-е на двѣ, III-е на три, IV-е на четыре, V-е на двѣ и VI-е на три. Изъ этихъ отдѣленій въ предѣлахъ Ковенской губерніи только два — III-е въ Шавляхъ и IV-е въ Вилькомірѣ.

На жалованье и столовыя деньги инженернымъ офицерамъ, во всемъ округѣ состоящимъ, отпускается до 24 тыс. руб. сереб., въ томъ числѣ на жалованье и столовыя деньги состоящимъ въ Правленіи — начальнику округа, его помощнику и членамъ Общаго Присутствія — 5.860 р. 54 к. с.

На жалованье гражданскимъ чиновникамъ и офицерамъ, занимающимъ штатныя должности въ Искусственномъ отдѣленіи Окружнаго Правленія 8.558 р. 88 к. с.

На содержаніе нижнихъ чиновъ при Правленіи, кондукторовъ, писарей и служительской команды (жалованье, обмундировка и провіантъ) 1.863 р. $35^1/_2$ к.

На разъѣзды по Округу для осмотра работъ и командъ и на прогоны офицерамъ, при назначеніи ихъ къ работѣ, 3.500 р. с.

На наемъ помѣщенія для Правленія съ отопленіемъ и освѣщеніемъ 2.457 р. 48 к.

На содержаніе III и IV отдѣленій XII Округа ежегодно отпускается:

На жалованье и столовыя инженернымъ офицерамъ, въ числѣ вышеозначенныхъ, 24 т. р. с., 4.302 р. 82 к.

На жалованье гражданскимъ чиновникамъ 1.330 р. 95 к.

На содержаніе канцелярій (на наемъ помѣщенія и канцелярскія потребности) 745 р. с.

На содержаніе нестроевыхъ нижнихъ чиновъ, писарей, кондукторовъ 1.126 р. 55½ к. с.

На содержаніе нижнихъ чиновъ военнорабочихъ ротъ, до 300 чел. (состоящихъ въ Ковенской губерніи), 9.759 р. 63¾ к. с.

На разъѣзды, состоящимъ въ тѣхъ отдѣленіяхъ, офицерамъ 2.250 р. с.

На содержаніе 4-хъ заставныхъ домовъ, на ковенскомъ и таурогенскомъ шоссе, для дорожнаго сбора, и начальниковъ этихъ домовъ 1.656 р. (1).

Губернская Строительная и Дорожная Коммиссія.

Эта Коммиссія, дѣйствуя на основаніи ст. 10, Т. XII-го, част. I-й Устава Строит. (изд. 1857 г.), завѣдываетъ казенными и общественными зданіями и сооруженіями, за-исключеніемъ принадлежащихъ особымъ вѣдомствамъ и подробно поименованнымъ въ ст. 11 и 12 того же Устава.

Коммиссія составляется изъ общаго присутствія и канцеляріи (2).

Общее Присутствіе:

	Жалованье. Руб.	Коп.
Штабъ-офицеровъ Корпуса Инж. Пут. Сооб. .	1.172	55
Гражданскій чиновникъ	900	—
Губернскій архитекторъ	900	—
Депутатъ дворянства	571	—

Канцелярія:

6 классныхъ гражданскихъ чиновниковъ. . .	2.244	—
Оберъ-офицеръ Корпуса Инжен. Пут. Сооб. .	420	30
Архитекторскій помощникъ	350	—
10 классныхъ служителей	1.167	90

При Коммиссіи для производства работъ.

Штабъ-офиц. Корп. Инжен. Пут. Сооб. . .	335	—
Архитекторъ	475	—
2 архитекторскихъ помощника	700	—
На канцелярскія, чертежныя и другія потребности	1.000	—
На наемъ помѣщенія для коммиссіи	400	— (3).

(1) Отз. Правл. XII-го Окр. Пут. Сообщ., 3 декаб. 1858 г.

(2) Предполагается сдѣлать преобразованіе этой Коммиссіи.

(3) Отз. Ковен. Губерн. Строит. и Дорожн. Коммис., 31 декаб. 1858 года.

Телеграфныя станціи.

Въ Ковенской губерніи телеграфныя станціи находятся въ гг. Ковно и Вилькомірѣ. Первая изъ нихъ переведена въ г. Ковно изъ г. Маріамполя, Августовской губерніи, 1856 года; а послѣдняя учреждена въ 1860 году.

Всѣ телеграфы подчинены особому инспектору Корпуса Путей Сообщенія; а всѣ чины служащіе въ телеграфномъ управленіи, состоятъ по вѣдомству путей сообщенія.

9. По почтовому вѣдомству.

Въ г. Ковно, подобно прочимъ губернскимъ городамъ, находится Губернская Почтовая Контора, на общемъ положеніи. Должностныя лица суть: губернскій почтмейстеръ, его помощникъ, контролеръ и бухгалтеръ, 2 экспедитора, письмоводитель, 6 сортировщиковъ, унтеръ-офицеръ, 17 почталіоновъ, 2 сторожа. На жалованье имъ ежегодно отпускается 2.920 р. 95 к.; стоимость содержанія конторы 2.161 р. 17 к.

в) Уѣздныя, окружныя и другаго рода управленія и учрежденія.

Въ каждомъ изъ семи уѣздныхъ городовъ (въ томъ числѣ одинъ губернскій) Ковенской губерніи, съ ихъ уѣздами, находятся слѣдующія управленія и учрежденія, устроенныя на общемъ положеніи для всей Имперіи.

Городническое Правленіе (въ г. Ковно Городская Полиція). Квартирная Коммиссія. Уѣздный Судъ. Земскій Судъ. Въ гг. Ковно и Новоалександровскѣ Градскія Думы, а въ прочихъ (т.-е. Вилькомірѣ, Поневежѣ, Тельшахъ, Шавляхъ и Россіенахъ) Ратуши. Сиротскій Судъ. Дворянская Опека. Городская больница. Уѣздное Казначейство. Оспенный Комитетъ. Комитетъ о Земскихъ Повинностяхъ. Дорожная Коммиссія. Почтовая Контора.

Городская Полиція въ г. Ковно.

Ее составляютъ: полиціймейстеръ, 3 частныхъ пристава, 5 квартальныхъ надзирателей, канцеляристовъ по штату 3, по задѣльной платѣ 4.

Въ прочихъ городахъ находятся *Городническія Правленія*, устроенныя на общемъ положеніи.

Уѣздные Суды.

Уѣздные суды составляются: изъ судьи, 3-хъ засѣдателей, изъ которыхъ два по выборамъ дворянства, а третій отъ правительства. Канцелярскихъ чиновниковъ, вмѣстѣ съ секретаремъ 7; канцелярскихъ служителей

отъ 6 до 10-ти. Всѣ на жалованьи, отпускаемомъ казною и жертвуемомъ членами.

Сумма, отпускаемая отъ казны въ годъ:

На жалованье чиновникамъ	1008	54 (1)
» » канцеляріи	571	40
» канцелярскіе расходы	285	$71\frac{1}{4}$

Въ нѣкоторыхъ городахъ отпускается особая сумма на наемъ дома для помѣщенія Суда.

Къ Ковенскому Уѣздному Суду присоединенъ *Городовой Магистратъ.*

При Тельшевскомъ и Россіенскомъ Уѣздныхъ Судахъ находятся *Особыя Отдѣленія,* въ которыхъ предсѣдателемъ уѣздный судья, два засѣдателя и секретарь (2).

Земскіе Суды.

Земскій Судъ составляется изъ членовъ: земскаго исправника, старшаго засѣдателя и двухъ сельскихъ засѣдателей. При Земскомъ Судѣ, канцелярія управляется секретаремъ подъ наблюденіемъ присутствія. Канцелярію составляютъ: 2 столоначальника, 2 писца средняго и 2 низшаго оклада (3).

Въ уѣздѣ, станы управляются становыми приставами, при которыхъ находятся письмоводители. Жалованье, слѣдуемое становымъ приставамъ, обыкновенно оставляется въ Земскихъ Судахъ.

Кромѣ лицъ, служащихъ по мѣстамъ присутственнымъ, въ Ковенской губерніи находятся: 3 засѣдателя для усиленія полиціи, 1 пограничный засѣдатель и 4 чиновника для усиленія полиціи.

Становымъ приставамъ подчиняются:

Тысяцкіе, въ вѣдѣніи которыхъ до . . .	1000	дворовъ
Сотскіе » » » отъ 30 до .	100	»
Десятскіе » » » » » .	30	»

Сверхъ-того, имѣются добросовѣстные, для разбора споровъ и жалобъ между жителями, и сборщики податей.

Градскія Думы.

Въ г. г. Ковно и Новоалександровскѣ находятся Градскія Думы.

Ковенскую Думу составляютъ: городской голова и четыре гласныхъ—два отъ мѣщанъ и два отъ Евреевъ. Они служатъ по выборамъ безъ жалованья. Секретарь и бухгалтеръ получаютъ жалованье по штату.

---

(1) Въ Россіенскомъ и Тельшевскомъ Уѣздныхъ Судахъ—1092 р. 30 к. с.

(2) По свѣд. Уѣздн. Судовъ.

(3) По свѣд. Земск. Судовъ.

Составъ новоалександровской Думы отличается отъ ковенской тѣмъ, что въ ней состоитъ по одному гласному отъ мѣщанъ и Евреевъ (1).

Городовыя Ратуши, Сиротскіе и Словесные Суды.

Городовыя Ратуши находятся въ уѣздныхъ городахъ: Вилькомірѣ, Поневежѣ, Тельшахъ, Шавляхъ и Россіенахъ, и въ заштатныхъ городахъ: Шадовѣ и Видзахъ.

Городовая Ратуша и состоящіе при ней, Сиротскій и Словесные Суды составляются изъ 2-хъ бургомистровъ, 4-хъ ратмановъ (2 изъ Евреевъ), 2-хъ словесныхъ судей, 1 городскаго старосты, присутствующаго въ Сиротскомъ Судѣ, секретаря, бухгалтера, и канцелярскихъ чиновниковъ и служителей.

Сиротскій и Словесный Суды особой канцеляріи не имѣютъ.

Члены Городовой Ратуши, словесные судьи и городовой староста служатъ по выборамъ безъ жалованья. Секретарь, бухгалтеръ и канцелярскіе чиновники получаютъ жалованье по штату изъ городскихъ доходовъ (2).

Дворянскія Опеки составляются изъ членовъ Уѣздныхъ Судовъ на общемъ положеніи.

Уѣздныя Казначейства.

Составъ Казначействъ: казначей, его помощникъ, 3 бухгалтера, ихъ помощники, журналистъ, писцы и присяжные счетчики. Всѣ служатъ на жалованьи, опредѣленномъ штатами.

Значительнѣйшее дѣлопроизводство въ Ковенскомъ Уѣздномъ Казначействѣ, которое, вмѣстѣ съ тѣмъ, есть и губернское; входящихъ номеровъ бываетъ болѣе 4000 въ годъ, исходящихъ болѣе 3000, денежныхъ статей — приходныхъ 4300 и расходныхъ 2500. Нарядовъ ежегодно заводится 43, которые, по истеченіи года, съ книгами представляются на ревизію въ Казенную Палату (3).

Уѣздныя Почтовыя Конторы.

Названія конторъ:	Сумма, ежегодно отпускаемая на жалованье. Руб.	Коп.	Стоимость содержанія конторы. Руб.	Коп.
I-го класса:				
Вилькомірская	992	28	464	27½
II-го класса:				
Шавельская	713	22	235	70

(1) По свѣд. Градскихъ Думъ.
(2) По свѣд. Городовыхъ Ратушъ.
(3) По свѣд. Ковен. Уѣзд. Казн.

III-го класса:				
Новоалександровская	469	26	262	10
Юрбургская	426	81	192	12½
IV-го класса:				
Россіенская	210	9	152	85
Поневежская	294	99	142	85
Тельшевская	557	63	157	85
Царицынское Почтовое Отдѣленіе	147	54	28	60

Въ каждой Почтовой Конторѣ находится почтмейстеръ, его помощникъ и опредѣленное число почталіоновъ, а въ нѣкоторыхъ и сортировщики.

Всѣ вышеисчисленныя Почтовыя Конторы подчинены Ковенской губерніи (1).

Таураггенская Пограничная Почтовая Контора.

Таураггенская Пограничная Почтовая Контора I-го класса состоитъ изъ пограничнаго почтмейстера, его помощника, контролера и бухгалтера, 2-хъ экспедиторовъ, письмоводителя, 6-ти сортировщиковъ, 1 унтеръ-офицера 20-ти почталіоновъ и 2-хъ сторожей.

На содержаніе чиновниковъ и служителей назначено въ годъ 2.963 р. 64 к. и на содержаніе дома и на канцелярскіе расходы 1.742 р. 32 к.; всего 4.705 р. 96 к. с.

Кругъ дѣйствія Конторы заключается въ пересылкѣ всякаго рода корреспонденціи, получаемой изъ всѣхъ городовъ Имперіи и изъ иностранныхъ государствъ; а также расчеты съ королевствомъ Пруссіею за означенную пересылку (2).

Управленіе Россійскаго Коммисара по пограничнымъ дѣламъ въ Пруссіи.

Для этой цѣли, въ м. Юрбургѣ Россіенскаго уѣзда, находится коммисаръ, корпуса жандармовъ генералъ-маіоръ и при немъ адъютантъ (3).

Юрбургскій Таможенный Округъ.

Въ м. Таураггенѣ, Россіенскаго уѣзда, находится штабъ Юрбургскаго Таможеннаго Округа, подвѣдомственный Министерству Финансовъ. Его составляютъ: начальникъ округа, 4 чиновника для особыхъ порученій, секретарь и таможенный депутатъ (4)

Начальнику Округа подчинена Виленская Пограничная Стража.

---

(1) Отз. Ковен. Губерн. Почт. Конт., 16 авг. 1858 г.
(2) Отз. Таурог. Погр. Почт. Конт., 24 апр. 1859 г.
(3) Памят. Книж. Ков. губ., 1860 г.
(4) Отз. Нач. Юрбург. Тамож. Окр. 22 янв., 1858. г.

Ковенскій Оберъ-Провіантмейстеръ.

Взамѣнъ прежде бывшаго главнаго смотрителя провіантскихъ магазиновъ, учреждена должность оберъ-провіантмейстера.

По Высочайше утвержденному 29 марта 1858 года, штату для интендантства 1-й арміи, положено при провіантскихъ магазинахъ ковенской дистанціи имѣть вахтеровъ 9 и, вмѣсто провіантскихъ служителей, вольнонаемныхъ людей 41.

При оберъ-провіантмейстерѣ состоитъ помощникъ, а при каждомъ уѣздномъ магазинѣ — смотритель (1).

Округи Государственныхъ Имуществъ.

Имѣнія Ковенской губерніи, состоящія въ вѣдѣніи Палаты Государственныхъ Имуществъ, до 1861 года, были раздѣлены на *четыре* округа: Россіенскій, составлявшійся изъ двухъ уѣздовъ — Россіенскаго и Ковенскаго; Поневежскій — изъ Вилькомірскаго и Поневежскаго; Тельшевскій — изъ Тельшевскаго и Шавельскаго, и Новоалександровскій, обнимающій одинъ этотъ уѣздъ (2). Въ настоящемъ году, Россіенское Окружное Управленіе упразднено, а имѣнія, входившія въ составъ этого Округа, поступили въ вѣдѣніе двухъ чиновниковъ, состоящихъ по особымъ порученіямъ при Палатѣ Государственныхъ Имуществъ (3).

Окружнымъ начальникамъ подвѣдомственны ихъ помощники, по два при каждомъ, и сельскія управленія, которыхъ считается 65; а именно въ бывшемъ 1-мъ округѣ 15; во 2-мъ 21; въ 3-мъ 16 и 4-мъ 12.

Въ этихъ 65-ти сельскихъ управленіяхъ положено по штату: 65 старшинъ, 74 старосты, 65 сборщиковъ податей, 65 смотрителей магазиновъ, 65 сельскихъ писарей.

Первымъ содержанія по 30 р., въ годъ, вторымъ, третьимъ и четвертымъ по 15, а послѣднимъ — отъ 70 до 100 р. с., смотря по числу душъ въ обществѣ.

Содержаніе окружныхъ управленій раздѣляется на два разряда:

Перваго разряда: *Тельшевское* и *Поневежское.*

	Жалованье. Руб.
2 окружнымъ начальникамъ (жалованье вмѣстѣ со столовыми)	1.430
4 помощникамъ	1.376
2 письмоводителямъ	430
Жалованья 8 писцамъ	516

(1) Отз. Оберъ-Провіантмейст. 25 сент. 1858 г.
(2) Отз. Палаты Госуд. Имущ. 30 іюня 1859 г.
(3) Свѣд. 1-го Департ. Министерства Госуд. Имущ.

На паекъ и обмундированіе послѣднимъ	116
На канцелярскіе расходы	340
На наемъ помѣщенія, отопленіе, освѣщеніе и сторожу	300
На разъѣзды	700
Втораго разряда *Новоалександровское* (1).	
Окружному начальнику (жалованье вмѣстѣ со столовыми)	572
2 помощникамъ	572
1 письмоводителю	122
4 писцамъ	258
На паекъ и обмундированіе послѣднимъ	58
На канцелярскіе расходы	160
На наемъ помѣщенія, отопленіе, освѣщеніе и наемъ сторожа	150
На разъѣзды	350 (2)

О СУММАХЪ, ОТПУСКАЕМЫХЪ ИЗЪ ГОРОДСКИХЪ ДОХОДОВЪ НА ЖАЛОВАНЬЕ СЛУЖАЩИМЪ ВЪ КОВЕНСКОЙ ГУБЕРНІИ.

(Составлена Ковенскимъ Губернскимъ Правленіемъ).

По губернскому городу Ковно.

	Руб.	Коп.
а) Городской Думѣ	1.940	
б) Квартирной Коммиссіи	235	
в) Сиротскому Суду	200	
г) Уѣздному Суду, по случаю присоединенія къ нему Городоваго Магистрата	520	
д) Городской Полиціи	2.398	13¾
е) Нижнимъ чинамъ полицейской команды	151	50
ж) Городовому врачу	228	68
Итого по г. Ковно	5.673	31¾

По уѣзднымъ городамъ:

1. Вилькоміру.

а) Городовой Ратушѣ	1.000	
б) Сиротскому Суду	100	
в) Нижнимъ чинамъ полицейской и пожарной командъ	54	
Итого по г. Вилькоміру	1.154	

(1) Въ этотъ разрядъ входило и *Россіенское* окружное управленіе, съ такимъ же содержаніемъ.

(2) Отз. Ковенск. Пал. Госуд. Имущ., 30 іюля 1859 года.

2. Поневежу.

а) Городовой Ратушѣ	1.060	
б) Нижнимъ чинамъ полицейской и пожарной командъ	103	50
Итого по г. Поневежу	1.163	50

3. Россіены.

а) Городовой Ратушѣ	1.180	
б) Нижнимъ чинамъ полицейской и пожарной командъ	103	50
Итого по г. Россіены	1.283	50

4. Тельши.

а) Городовой Ратушѣ, Словесному и Сиротскому Судамъ	1.080	
б) Нижнимъ чинамъ полицейской и пожарной командъ	54	
Итого по г. Тельши	1.134	

5. Шавли.

а) Городовой Ратушѣ	918	
б) Нижнимъ чинамъ полицейской и пожарной командъ	67	50
Итого по г. Шавли	985	50

6. По Новоалександровску.

а) Городской Думѣ	860	
б) Квартирной Коммиссіи	30	
в) Нижнимъ чинамъ полицейской и пожарной командъ	27	
Итого по Новоалександровску	917	

По заштатнымъ городамъ:

1. Видзы.

а) Городовой Ратушѣ.	459	
б) Квартирной Коммиссіи	84	
в) Двумъ вольнонаемнымъ полицейскимъ служителямъ	50	
Итого по г. Видзы	593	

2. Шадовъ.

Городовой Ратушѣ	230	
Всего по Ковенской губерніи	13.133	$81^{3}/_{4}$

г.) Частное обозрѣніе правительственныхъ и общественныхъ учрежденій.

аа) Общественнаго призрѣнія.

I. Дѣтскій пріютъ.

Въ г. Ковно находится одинъ дѣтскій пріютъ.

По свѣдѣніямъ Ковенскаго Губернскаго Попечительства, за 1857 годъ, общее число дѣтей, посѣщавшихъ этотъ пріютъ, было: 13 м., 15 ж., 28 об. пола. Въ ночлежномъ или сиротскомъ отдѣленіи находилось 3 м., 8 ж., 11 обоего пола. Втеченіи того же года было, вообще, больныхъ: 5 м., 8 ж., 13 об. п., умершее 1 дитя жен. п.

Содержаніе каждаго ребенка въ пріютѣ, считая всѣ издержки, обошлось среднимъ числомъ 36 руб. 28 коп. въ годъ.

То же самое содержаніе было для каждаго ребенка въ ночлежномъ или сиротскомъ отдѣленіи.

Годичное движеніе суммъ, принадлежащихъ пріюту, въ 1857 году было слѣдующее:

	Руб.	Коп.
Оставалось къ 1-му января 1857 года	8.432	29
Приходъ къ 1-му января 1858 года	612	10
Расходъ по 1-е января 1858 года	1.015	99¼
Итого въ остаткѣ къ 1-му января 1858 года . .	8.028	39¼

Пріютъ находится подъ начальствомъ смотрительницы; для преподаванія первымъ началамъ религіи, посѣщаютъ пріютъ, въ опредѣленное время, православный и римско-католическій священники.

2) Призрѣніе уволенныхъ изъ службы военныхъ и гражданскихъ чиновъ (пенсіи и единовременныя пособія).

По свѣдѣніямъ мѣстныхъ казначействъ, за 1857 годъ, число получившихъ, въ томъ году, пенсіи и единовременныя пособія было, по уѣздамъ:

Въ Ковенскомъ уѣздѣ:

	Ежегодно расходуемая сумма на серебро. Руб.	Коп.
134 пенсіонера	22.084	81¼
9 на-счетъ инвалиднаго капитала	892	15
4 получившихъ единовременныя пособія . . .	457	56
Итого въ годъ	23.434	52¼

Въ Вилькомірскомъ уѣздѣ:

На получающихъ пенсію и единовременное пособіе ежегодно расходуется сумма . . . . . 6.754 р. 26 к.

Въ Новоалександровскомъ уѣздѣ:

Въ 1857 году.	Назначено къ отпуску съ остаточными отъ прошедшаго года.	Произведено въ расходъ.	Осталось неисполненныхъ по разнымъ случаямъ.
35 пенсіонеровъ . .	1.072 р. 97¾ к.	712 р. 17 к.	360 р. 80¾ к.
49 единоврем. пособія.	1.070 » 85 »	1.070 » 85 »	» »

Въ Поневѣжскомъ уѣздѣ:

Получающихъ пенсіи и единовременныя пособія до 60 лицъ. На этотъ предметъ расходуется болѣе 10.000 руб. сереб.

Въ Шавельскомъ уѣздѣ:

Годичная сумма, ассигнованная пенсіонерамъ по гражданскому вѣдомству . . . . . 1.718 р. 58 к.

По военному вѣдомству . . . . . 3.183 » 98½ »

Единовременное пособіе не выдавалось.

Въ Тельшевскомъ уѣздѣ:

33 пенсіонера, назначенныхъ по росписанію, на которыхъ ежегодно расходуется . . . . . 2.768 р. 34 к.

15 пенсіонеровъ, на-счетъ Главнаго Казначейства, съ положеніемъ на пенсіи . . . . . 1.207 » 65 »

Въ Россіенскомъ уѣздѣ:

На уплату пенсіи и единовременнаго пособія, ежегодно, расходуется сумма до 9.850 руб.

3) Средства общественнаго призрѣнія.

По свѣдѣніямъ Ковенскаго Приказа Общественнаго Призрѣнія, къ 1-му января 1858 года, по обороту этого Приказа, состояло капиталовъ:

1-го разряда	или собственно Приказу принадлежащаго:	176.779	36½
2-го »	или на предназначенное употребленіе .	240	»
3-го »	или апелляціонныхъ	6.365	51¼
4-го »	или вкладовъ, поступаемыхъ изъ присутственныхъ мѣстъ по исковымъ дѣламъ .	436.001	68
Билетами:	Государственнаго Казначейства . .	50	«
	Кредитныхъ установленій	1.195.822	74½
5-го разряда	или частныхъ вкладовъ	592.530	79
Билетами	Заемнаго Банка	144.148	32½

6-го разряда	или пересылочныхъ	17.034	55½
Билетами	Кредитныхъ Установленій	1.900	»
	Всего вообще . . .	2.570.872	97¾
Въ томъ числѣ билетами	Государственнаго Казначейства . .	50	»
	Кредитныхъ Установленій	1.341.871	7

Капиталы эти находятся:

Въ Заемномъ Банкѣ	217.225	»
На заемщикахъ	903.508	41¼
и въ заимообразной выдачѣ:		
а) Въ пособіе нѣкоторымъ городамъ	57.776	18
б) Отпущено на-счетъ Холернаго Комитета. . . .	23.327	76½
в) Подуховныхъ капиталовъ, обезпеченныхъ на помѣщичьихъ имѣніяхъ	14.637	51
г) Отпущенныхъ на-счетъ капитала земскаго сбора	4.178	22¼
Итого	1.220.653	9
на-лицо .	8.298	81¾
Билетами: Государственнаго Казначейства . . .	50	»
Кредитныхъ установленій.	1.341.871	7

Одинъ изъ доходовъ Приказа составляетъ продажа игральныхъ картъ. Слѣдующая сумма, по этому предмету, выручена была въ трехлѣтіе:

Въ 1855-мъ году продажа картъ на	11.839 р.	11 к.
» 1856 » » » »	11.016 —	60 —
» 1857 » » » »	9.931 —	80 —
Итого	32.787 р.	51 к.

бб) Врачебныя учрежденія.

1. Врачебная Управа съ подвѣдомственными ей чинами (1).

Врачебныя учрежденія въ Ковенской губерніи суть слѣдующія: Врачебная Управа, оспенные комитеты, городскія больницы, окружныя лечебницы, тюремныя лечебницы, лазареты, больницы въ помѣщичьихъ имѣніяхъ и военный госпиталь.

Врачебную Управу составляютъ ея члены: инспекторъ, акушеръ и операторъ, а для дѣлопроизводства—письмоводитель.

На жалованье для нихъ ежегодно отпускается по 1.288 р. 98 к.; на

(1) Свѣд. Ковен. Врач. Упр. за 1857 и 1858 годы.

разъѣзды инспектору 57 руб. 15 коп. и на канцелярскіе расходы 228 р. 40 коп. серебромъ.

Ковенской Врачебной Управѣ подвѣдомственны въ разныхъ частяхъ губерніи: 82 врача, изъ которыхъ 39 на службѣ и 43 вольныхъ, 24 аптеки и 24 аптекаря, 3 ветеринара, 32 фельдшера, изъ которыхъ 19 служащихъ 13 вольнопрактикующихъ; 18 повивальныхъ бабокъ: 8 служащихъ, 10 вольнопрактикующихъ; 135 оспопрививателей и 1 аптечный магазинъ (1).

2. Оспенные комитеты.

Губернскій Оспенный Комитетъ составляютъ: гражданскій губернаторъ предвотитель дворянства, вице-губернаторъ, предсѣдатель Казенной палаты, управляющій палатою Государственныхъ Имуществъ, инспекторъ Врачебной Управы, градской голова и духовный депутатъ.

Во всѣхъ уѣздныхъ городахъ оспенные комитеты составляются изъ уѣздныхъ предводителей дворянства, городничаго и уѣзднаго врача.

Число оспопрививателей по уѣздамъ слѣдующее: въ Ковенскомъ 17, въ Вилькомірскомъ 31, въ Новоалександровскомъ 18, въ Поневежскомъ 27, въ Россіенскомъ 15, въ Тельшевскомъ 14, въ Шавельскомъ 13.

Въ 1857 году, въ Ковенской губерніи привита предохранительная оспа 16.736-ти младенцамъ, осталось непривитыхъ 2.105 (2).

3. Градскія больницы и окружныя лечебницы.

Градскія больницы находятся въ городахъ: Ковно, Вилькоміръ, Поневежъ, Тельши, Шавли, Россіены и Новоалександровскъ (3).

Конторы больницъ составляются изъ врача и смотрителя, а больнич-

(1) Свѣд. Ков. Врач. Упр. за 1857 и 1858 годы.

(2) Свѣд. Ков. Врач. Упр. за 1857 годъ.

(3) Въ г. Ковно для гражданскихъ больныхъ на 60 кроватей.

Въ уѣздныхъ городахъ:

Въ Вилькомірѣ	Военновременная	80	»
	Гражданская	20	»
» Поневежѣ	Военновременная	40	»
	Гражданская	20	»
» Шавляхъ	Военновременная	70	»
	Гражданская	20	»
» Россіенахъ	Военновременная	70	»
	Гражданская	20	»
» Тельшахъ	Военновременная	80	»
	Гражданская	20	»
» Новоалександровскѣ	Военновременная	80	»
	Гражданская	20	»
	Итого на	600	кроватей.

ные совѣты: въ г. Ковно, подъ предсѣдательствомъ губернскаго предводителя дворянства,—изъ баталіоннаго командира внутренней стражи, непремѣннаго члена Приказа, инспектора Врачебной Управы, врача больницы и городскаго головы; а въ прочихъ уѣздныхъ городахъ, подъ предсѣдательствомъ уѣздныхъ предводителей дворянства,—изъ командировъ инвалидныхъ командъ, городничихъ, врачей больницъ и городскаго головы (1).

Въ Ковенской губерніи находится одна окружная лечебница, въ *м. Купишкахъ* Вилькомірскаго уѣзда, на 15 кроватей.

Врачей, подвѣдомственныхъ Палатѣ Государственныхъ Имуществъ 3 штатныхъ и 1 сверхштатный, ветеринаръ 1, лекарь III отдѣленія (безъ жалованья) 1; фельдшеровъ старшихъ 3, младшихъ 5; оспопрививателей 51 (2).

Въ вѣдѣніи Ковенскаго Попечительнаго о тюрьмахъ Комитета находится 7 тюремныхъ лечебницъ, устроенныхъ въ тюремныхъ замкахъ, а именно: въ г. Ковно на 40 больныхъ, въ Вилькомірѣ 25, Новоалександровскѣ 25, Поневежѣ 20, Тельшахъ 25, Шавляхъ 25 и Россіенахъ 30.

Пользованіемъ больныхъ арестантовъ занимаются городовые врачи, получая содержаніе изъ городскихъ доходовъ. Фельдшеровъ при лечебницахъ 3,—въ Ковно, Россіенахъ и Шавляхъ,—которымъ производится годичное содержаніе изъ экономическаго капитала губернскаго и уѣздныхъ тюремныхъ комитетовъ (3).

4. Военный госпиталь.

Ковенскій военный госпиталь до 14-го іюня 1857 года полагался постоянно во 2-мъ классѣ; по приведеніи же войскъ на мирное положеніе, смѣщенъ въ 1-й классъ. Въ немъ имѣются помѣщенія на 10 офицеровъ и 300 нижнихъ чиновъ, а также казармы для госпитальныхъ служителей.

Втеченіи 1857 года содержаніе больныхъ въ Ковенскомъ госпиталѣ обошлось въ 22 тысячи рублей (4).

5. Лазареты и больницы при заведеніяхъ.

Въ Юрбургскомъ Таможенномъ Округѣ находится два лазарета—въ м. *Таурогенѣ* и *Кретингенѣ*, гдѣ пользуются нижніе чины Виленской бригады пограничной стражи и другихъ военныхъ командъ, расположенныхъ

(1) По свѣд. Ковенск. Приказа Обществ. Призрѣнія за 1857 годъ.
(2) Отз. Палаты Госуд. Имущ. 24 іюня 1859 г.
(3) Отз. Губерн. Попечит. о тюрьм. Комитета 23 мая 1859 года.
(4) По свѣд. смотрит. Ковен. Воен. Госпит.

на литовско-прусской границѣ. Первый устроенъ на 30, а послѣдній на 25 человѣкъ (1).

Въ *м. Іоганишкеле* Поневежскаго уѣзда, устроена лечебница для крестьянъ мѣстнаго прихода, состоящая въ вѣдѣніи дирекціи училищъ (2).

6. Больницы въ помѣщичьихъ имѣніяхъ и еврейскія.

При помѣщичьихъ имѣніяхъ устроены больницы, для мѣстныхъ крестьянъ Россіенскаго уѣзда въ имѣніи *Ретово* и Тельшевскаго—въ *м. Кретингенъ;* а еврейскія въ г. г. Ковно и Вилькомірѣ (3).

вв) Учрежденія для обезпеченія народнаго продовольствія.

1) Запасные хлѣбные магазины въ помѣщичьихъ и казенныхъ имѣніяхъ.

Сельскіе запасные магазины существуютъ въ Ковенской губерніи въ помѣщичьихъ и казенныхъ имѣніяхъ.

Въ магазинѣ полагается на одну мужескую душу 1 четверть озимаго и $^1/_2$ четверти яроваго хлѣба; для чего собирается въ годъ съ души по 4 гарнца озимаго и 2 гарнца яроваго.

По свѣдѣніямъ Ковенской Коммиссіи Народнаго Продовольствія, во всей губерніи находилось, въ 1857 году, 1174 хлѣбныхъ магазина въ помѣщичьихъ имѣніяхъ; а по уѣздамъ было такое число: въ Ковенскомъ 143, Вилькомірскомъ 227, Новоалександровскомъ 155, Поневежскомъ 206, Шавельскомъ 209, Тельшевскомъ 100 и Россіенскомъ 134.

Въ этихъ магазинахъ хранилось хлѣба (4): озимаго 116.622 четверти 2 четверика и 4 гарнца; яроваго 62.299 четвертей, 6 четвериковъ и 5 гарнцевъ; въ ссудѣ было:

Озимаго 101.180 четверт. 7 четверик. 2 гарн.
Яроваго 46.676 » 7 » »

Недоимка по сбору и разнымъ случаямъ:

Озимаго 3.397 четверт. 6 четверик. 2 гарн.
Яроваго 1.623 » 6 » 3 »

Въ сельскихъ запасныхъ магазинахъ государственныхъ имуществъ (которыхъ число не показано) состояло на-лицо хлѣба къ 1-му января 1858 года:

---

(1) Отз. Нач. Юрбург. Тамож. Окр. 17 марта 1859 г.
(2) » Ковен. Врачеб. Управы 28 іюня 1858 г.
(3) Тамъ же.
(4) Къ 1-му января 1858 года.

Озимаго 41.588 четвертей 5 четверик. 7 гарниц.
Яроваго 67.419 » 7 » 6½ »

2) Запасные продовольственные капиталы.

На составленіе денежнаго капитала въ обезпеченіе народнаго продовольствія Ковенской губерніи, ежегодно, поступаютъ въ уѣздныя казначейства слѣдующіе сборы съ податныхъ сословій (1):

Въ Ковенскомъ уѣздѣ.

	Руб.	Коп.
Съ 18.849 душъ по 3 коп., въ годъ, съ души	565	44
Съ 8.331 души по 5 коп., въ годъ, съ души	416	26
Итого съ сословій, подвѣдомственныхъ Министерству Внутреннихъ Дѣлъ	981	70
Съ сословій, принадлежащихъ Министерству Государственныхъ Имуществъ, съ 8.898 душъ, по 6 коп. съ души въ годъ.	533	88
	1.515	58

По распоряженію Ковенской Казенной Палаты, наличныя суммы высылаются въ с.-петербургскіе банки для приращенія процентами.

Въ эти годы не производились выдачи на покупку хлѣба крестьянами.

Въ Вилькомірскомъ уѣздѣ.

Ежегодно поступаетъ:

	Руб.	Коп.
Съ сословій, подвѣдомственныхъ Министерству Государственныхъ Имуществъ.	1.192	32
Съ сословій, принадлежащихъ Министерству Внутреннихъ Дѣлъ	1.695	56
Всего годичнаго оклада.	2.887	88

Въ Новоалександровскомъ уѣздѣ.

Продовольственный капиталъ, со всѣхъ сословій, годичнаго оклада, есть 2.064 р. 1 коп.

Въ Поневѣжскомъ уѣздѣ.

Такой же сборъ составляетъ 2.442 руб. 55 к.

Въ Шавельскомъ уѣздѣ.

Годичный окладъ, на 1857 годъ, взимался:

Съ мѣщанъ-христіанъ . . . . 1.948 душъ.

(1) По свѣд. уѣздн. казначействъ за 1857 годъ.

Съ Евреевъ	6.974	душъ.
» гражданъ	97	»
» помѣщичьихъ крестьянъ . .	35.098	»
» ленныхъ и поіезуитскихъ кр.	1.599	»
» крестьянъ Министерства Государственныхъ Имуществъ . .	12.860	»
Всего.	58.576	»

Продовольственный годичный капиталъ равнялся 2.330 руб. 38 коп.

Въ 1846-мъ году было отпущено въ вѣдѣніе шавельскаго уѣзднаго предводителя дворянства, изъ Уѣзднаго Казначейства, для раздачи въ ссуду самобѣднѣйшимъ поземельнымъ и безпоземельнымъ дворянамъ, еврейскимъ обществамъ и помѣщикамъ Шавельскаго уѣзда 5.896 руб. 7 коп.

Въ Тельшевскомъ уѣздѣ.

На составленіе денежнаго капитала въ обезпеченіе народнаго продовольствія, Казначействомъ, ежегодно, собирается до 2.100 руб. сереб. Съ 1846 года, считается ссудная недоимка, выданная изъ того капитала, по распоряженію Губернской Коммиссіи Народнаго Продовольствія, мѣщанамъ и Евреямъ Тельшевскаго уѣзда, по-случаю бывшаго въ томъ же году неурожая.

Въ Россіенскомъ уѣздѣ.

Ежегодно поступаетъ въ Уѣздное Казначейство примѣрно 3.020 р. сер.

Такимъ-образомъ, въ Ковенской губерніи существуютъ двухъ родовъ продовольственные запасные капиталы, составившіеся изъ сборовъ съ сословій, находящихся въ вѣдѣніи Коммиссіи Народнаго Продовольствія и Палаты Государственныхъ Имуществъ.

По свѣдѣніямъ первой, капиталъ находился въ слѣдующемъ состояніи, къ 1-му января 1858 года:

	Руб.	Коп.
а) Въ С. Петербургской Сохранной Казнѣ (1)	153.645	84
б) На-лицо въ уѣздныхъ казначействахъ	10.434	34
Итого	164.080	18
в) Въ долгу по ссудамъ на разныхъ еврейскихъ обществахъ и помѣщичьихъ имѣніяхъ	64.797	$2^1/_2$
г) За несрочный платежъ этого долга причащается процентовъ съ недоимки за прежнее время 29.041 р. $45^1/_4$ к. и за 1857 годъ 2.494 р. $75^3/_4$ к.	31.536	21

(1) Въ томъ числѣ заключаются начтенные Сохранною Казною проценты 20.523 р. 84 к. с.

и д) Въ недоимкѣ по сбору на составленіе продовольственнаго капитала 43.740 32¾

По свѣдѣніямъ Ковенской Палаты Государственныхъ Имуществъ, продовольственный капиталъ за 1858 годъ находился въ слѣдующемъ состояніи:

Къ 1-му января 1859 года находилось: въ уѣздныхъ казначействахъ наличными деньгами	17.262	50
Въ С. Петербургскомъ Опекунскомъ Совѣтѣ . . .	30.214	88¼
Во Второмъ Департаментѣ Государственныхъ Имущ.	16.900	»
Въ Кіевской Палатѣ Государственныхъ Имуществъ .	1.010	»
Итого	65.387	48¼

гг) Исправительныя заведенія.

Мѣста заключенія и содержанія арестантовъ.

Въ Ковенской губерніи арестанты содержатся въ тюремныхъ замкахъ, построенныхъ во всѣхъ уѣздныхъ городахъ; всего 7: въ Ковно, Вилькомірѣ, Новоалександровскѣ, Поневежѣ, Тельшахъ, Шавляхъ и Россіенахъ. Сверхъ-того, по тѣснотѣ нѣкоторыхъ изъ нихъ, для удобнѣйшаго размѣщенія преступниковъ, наняты дома частныхъ владѣльцевъ, а именно: въ Ковно 1, въ Вилькомірѣ 1, Россіены 1, Тельши 1.

Арестантскихъ помѣщеній при полиціяхъ 7.

Всѣ эти помѣщенія состоятъ въ вѣдѣніи Губернскаго Попечительнаго о Тюрьмахъ Комитета.

Смирительныхъ и рабочихъ домовъ въ губерніи не находится.

Для временнаго заключенія арестантовъ, препровождаемыхъ по этапнымъ трактамъ, въ нѣкоторыхъ ночлежныхъ пунктахъ устроены или нанимаются небольшія помѣщенія, обнесенныя частоколомъ.

По свѣдѣніямъ Тюремнаго Комитета, въ 1857 году содержалось слѣдующее количество арестантовъ въ тюремныхъ заключеніяхъ:

Къ 1-му января 1857 г. оставалось		Въ 1857 г. поступило		Итого		Изъ нихъ выбыло		Осталось къ 1-му ян. 1858 г.	
855 м.	166 ж.	2819 м.	515 ж.	3674 м.	681 ж.	2727 м.	512 ж.	947 м.	169 ж.

дд) Публичныя работы.

1. Постройка и исправленіе зданій.

Казенныя зданія въ Ковенской губерніи находятся въ вѣдѣніи Строительной и Дорожной Коммиссіи, Ковенской Инженерной Дистанціи Лифляндскаго Округа и Палаты Государственныхъ Имуществъ.

Бо́льшая часть зданій и сооруженій построена въ давнее время, еще до учрежденія губерніи.

Ковенская Строительная и Дорожная Коммисія сообщаетъ слѣдующія свѣдѣнія о подвѣдомственныхъ ей зданіяхъ:

Въ г. Ковно.

Деревянная одноэтажная тюрьма съ флигелями построена 1823 года, содержится изъ строительнаго капитала Главн. Упр. Пут. Сообщ. и Публ. зданій. Стоимость произведенныхъ въ ней перестроекъ и капитальныхъ исправленій: 1843 года 945 р., 1846 г. 1.761 р., 1847 г. 1.636 р., 1848 г. 695 р. 26 к., 1849 г. 1.099 р., 1850 г. 1.128 р., 1852 г. 3.586 р. 68 к.

Каменный двухъ-этажный по-доминиканскій монастырь, занимавшійся арестантами, содержался посредствомъ вышеупомянутаго строительнаго капитала. Стоимость капитальныхъ исправленій: въ 1847 году 1.240 р. 50 к., 1848 г. 1.913 р. 61 к., 1850 г. 891 р.

Каменное одноэтажное зданіе Уѣзднаго казначейства построено 1830 года, содержится тѣмъ же капиталомъ. Стоимость исправленій: 1845 года 2.795 р., 1852 г., 1.399 р. 24 к., 1853 г. 1.167 р.

По-францисканскій монастырь — двухъ-этажныя каменныя зданія содержатся на городскія суммы. Стоимость капитальныхъ исправленій въ 1857 году 3.644 р. 12 к.

Каменное двухъ-этажное ратушное зданіе, называемое «Большой дворецъ», содержится на городскія суммы. Обыкновенныя исправленія обходились: въ 1844 г. 704 р. 92 к., 1849 г. 1.600 р., 1850 г. 500 р. 47 к.

Деревянное одноэтажное строеніе жандармской команды содержится на городскія суммы.

Каменное одноэтажное строеніе, называемое городскою корчмою, содержится изъ городскихъ суммъ; стоимость капитальныхъ исправленій 1856 г. 1.049 р., 1857 г. 890 р. с.

Каменное двухъ-этажное зданіе почтовой станціи, со службами, и при немъ флигель, называемый «Малый дворецъ», построено 1821 года, содержится изъ суммъ земскаго сбора; капитальныя исправленія: 1852 года 12.597 р. 36 к., 1853 г. 6.709 р. 87 к.

Деревянное одноэтажное строеніе городской больницы, со службами; содержится суммами Приказа Общественнаго Призрѣнія. Капитальныя исправленія: 1852 г. 1.320 р., 1853 г. 898 р., 1853 г. 1.597 р.

Въ г. Россіены.

Деревянная одноэтажная тюрьма, съ флигелями, построена въ 1821 году,

содержится на-счетъ капитала Главн. Упр. Сообщ. и Пуб. зданій. Капитальныя исправленія 1848 г. 2.887 р., 1849 г. 1.570 р.

Каменное одноэтажное зданіе казначейства построено 1830 года, содержится тѣмъ же капиталомъ. Капитальныя перестройки 1846 года 1.421 руб. сер.

М. Таурогенъ, Россіен. у.

Каменное двухъ-этажное зданіе, съ флигелями, этапной команды; построено 1847 г., содержится изъ суммъ земскаго сбора; капитальныя перестройки 1850 г. 2.004 р., 1851 г. 1.405 р., 1852 г. 1.026 р.

Въ г. Тельши.

Деревянная одно-этажная тюрьма, съ флигелями, построена 1830 года, содержится изъ капитала Главн. Упр. Пут. Сообщ. и Публ. Зданій; капит. перестройки: 1851 г. 2.480 руб., 1852 г. 1.804 руб. сер.

Каменное одно-этажное зданіе уѣзднаго казначейства построено 1830 года, содержится тѣмъ же капиталомъ. Перестройка и исправленія: 1846 г. 1.400 руб., 1852 г. 630 р., 1856 г. 1.699 р.

Г. Шавли.

Каменная одно-этажная тюрьма, съ флигелями, построенная 1823 года, содержится на-счетъ капитала Гл. Упр. Публ. Здан. Исправленія и перестройки капитальн. 1847 г. 11.210, 1849 г. 1.467 р., 1851 г. 3.137 р., 1853 г. 4.615.

Г. Поневѣжъ.

Каменное одно-этажное зданіе уѣзднаго казначейства построено 1830 г., содержится тѣмъ же капиталомъ. Капитальная перестройка 1850 года 2.475 р.

Г. Вилькоміръ.

Деревянная одно-этажная тюрьма, съ флигелями, построена 1820 г., содержится строительнымъ капиталомъ. Капитальныя передѣлки 1850 г. 2.946 р., 1851 г. 2.661 р., 1852 г. 1.625 р., 1853 г. 1.436 руб.

Каменное, одно-этажное, уѣздное казначейство построено 1830 года, содержится строительнымъ капиталомъ. Перестройки 1845 г. 1.062 руб., 1850 г. 2.351 руб.

Вообще стоимость построенныхъ, съ учрежденія Ковенской губерніи по 1857-й годъ включительно, новыхъ зданій и сооруженій (мостовъ, трубъ, барьеровъ, острокола), а также, произведенныхъ перестроекъ, капитальныхъ, значительныхъ и обыкновенныхъ исправленій, представляетъ, по городамъ, слѣдующій расходъ:

	С т о и м о с т ь.					
	Постройки новыхъ зданій и сооруженій.		Перестроекъ и капитальныхъ значительн. исправленій.		Обыкновенныхъ исправленій.	
Годы:	Руб.	Коп.	Руб.	Коп.	Руб.	Коп.
1843	»	»	945	»	»	»
1844	»	»	»	»	2.945	57
1845	»	»	11.984	»	3.583	28
1846	345	»	10.575	»	3.626	90
1847	9.996	»	14.086	»	3.075	»
1848	2.138	»	5.495	87	714	50
1849	»	»	5.925	»	4.450	»
1850	»	»	11.795	»	3.634	75
1851	»	»	24.468	23	3.449	27
1852	»	»	24.382	28	3.161	34
1853	»	»	17.615	87	1.154	95
1854	1.483	53	3.583	»	883	86
1855	7.473	»	»	»	5.959	»
1856	»	»	4.105	»	1.755	1
1857	400	»	5.464	12	5.179	»

Какъ постройки, такъ и перестройки, и капитальныя и ремонтныя исправленія зданій и сооруженій производились за-исключеніемъ нѣкоторыхъ только случаевъ, съ-подряда.

Нѣкоторыя зданія упраздненныхъ монастырей и конфискованныхъ имѣній, по Высочайшему повелѣнію приспособлены для войскъ и, нынѣ, находятся въ вѣдѣніи Лифляндскаго Инженернаго Округа.

По свѣдѣніямъ Ковенской Инженерной Дистанціи, онѣ суть слѣдующія:

	Годовой ремонтъ по табели.	
Въ г. Ковно.	Руб.	Коп.
Зданія ковенскаго военнаго госпиталя	4.750	«
Зданія лѣтнихъ лазаретовъ, на-случай сбора войскъ на 500 чел., деревянныя, находятся близъ г. Ковно, при дер. Вершвы	850	»
Въ м. Яново, Ковенскаго уѣзда.		
Каменное двухъ-этажное зданіе, съ деревяннымъ флигелемъ, передѣланное изъ упраздненнаго тринитарскаго монастыря	256	»
Въ м. Кейданы.		
Каменное двухъ-этажное строеніе, съ каменнымъ флигелемъ, изъ кармелитскаго монастыря	662	»

Въ Новоалександровскомъ уѣздѣ.

Въ м. Антолепты.

Каменное 2-хъ-этажное зданіе, съ каменнымъ флигелемъ и деревянными службами, передѣлано въ 1846 году изъ кармелитскаго монастыря для ротнаго двора и 140 челов. нижнихъ чиновъ 387 24

Въ м. Скопишки.

Каменное двухъ-этажное зданіе, съ деревяннымъ флигелемъ и службами, передѣлано для баталіоннаго штаба и лазаретнаго отдѣленія изъ доминиканскаго монастыря . . . 443 1/6

Въ г. Поневежѣ.

Въ упраздненномъ монастырѣ піаровъ: костелъ обращенъ въ 1847 году въ православную церковь 280 22

Каменный домъ (изъ булыжнаго камня) передѣланъ для мастерскихъ, пекарни и музыкантской школы, квартирующаго въ Поневежѣ полка 260 21

Въ Тельшевскомъ уѣздѣ.

Въ м. Шкуды.

Конфискованное имѣніе Сапѣги, приспособленное, по Высочайшему повелѣнію, 1839 г., для полковаго штаба и лазарета. Его составляютъ два каменныхъ одноэтажныхъ дома, съ двумя каменными флигелями; нежилыя службы деревянныя 1.738 78

Ковенской Палатѣ Государственныхъ Имуществъ принадлежатъ всѣ строенія въ конфискованныхъ имѣніяхъ, которыя почти всѣ находятся, нынѣ, въ полуразрушенномъ состояніи, за-исключеніемъ небольшихъ домовъ, занимаемыхъ въ нѣкоторыхъ мѣстахъ сельскими управленіями.

2) Устройство и исправленіе желѣзныхъ, шоссейныхъ и другихъ дорогъ, мостовъ и плотинъ.

а) Желѣзныя дороги.

Ковенскую губернію пересѣкаютъ незначительныя части желѣзныхъ дорогъ—въ Новоалександровскомъ уѣздѣ петербургско-варшавской, въ Ковенскомъ—вѣтви отъ г. Вильны до прусской границы.

Весною 1857 года, Главное Общество Россійскихъ Желѣзныхъ Дорогъ приняло въ свое вѣдѣніе работы, производившіяся для устройства с.-петербургско-варшавской желѣзной дороги, а также и изысканія, производившіяся по другимъ уступленнымъ ему направленіямъ. Изысканія вѣтви

отъ Вильны до прусской границы начаты лѣтомъ того же года. Всего затруднительнѣе, при проведеніи этой линіи, было перейти рѣку Нѣманъ близъ г. Ковно. Мѣстность по обѣ стороны города представляетъ довольно ровную возвышенную плоскость, пересѣченную долиною рѣки Нѣмана, имѣющею до версты ширины и около 25 саженъ глубины.

Тщательныя изысканія указали чрезвычайно удобный переходъ чрезъ рѣку Нѣманъ въ $2^1/_2$ верстахъ выше Ковно (1). Правый берегъ, какъ по своему направленію, такъ и по-причинѣ пологихъ изгибовъ самой рѣки, представлялъ всѣ удобства для проведенія желѣзной дороги; лѣвый же берегъ лишенъ этой выгоды; но оказалось возможнымъ воспользоваться долиною рѣчки Есси, впадающей въ Нѣманъ.

Впослѣдствіи назначено было перейти Нѣманъ вблизи самаго города, противъ Мицкевичевой долины.

Одною изъ главныхъ заботъ было расположить ковенскую станцію какъ можно удобнѣе, для чего высота полотна дороги праваго берега Нѣмана принята по-возможности малая, не стѣсняющая притомъ судоходства, а именно, 6 саженъ надъ горизонтомъ низкихъ водъ рѣки. Полотно, по всей длинѣ станціи, проэктировано горизонтально. Желѣзная дорога, перейдя долину Нѣмана, входитъ въ Мицкевичеву долину, и идетъ по ней только на протяженіи 350 саж., гдѣ долина шире и менѣе извилиста; далѣе нельзя слѣдовать долиною, потому-что горизонтъ ручья Гирступисъ въ весеннее время былъ выше полотна. Чтобы выйти изъ нее, оставалось очевидное одно средство: сдѣлать тоннель и, такимъ-образомъ, подойдя къ берегу Нѣмана, соединиться съ первоначальнымъ направленіемъ, по которому чрезвычайно удобно подняться на хребетъ.

Рытье колодцевъ, галлерей и другія подземныя работы производились въ ковенскомъ тоннелѣ нѣмецкими и отчасти французскими минерами: первыхъ было 250, послѣднихъ 26 (2).

Любопытныя подробности объ устройствѣ ковенскаго тоннеля и производствѣ изысканій находятся въ сочиненіи «Описаніе Работъ Ковенскаго Тоннеля» Инженеровъ: подполковника Перотта и штабсъ-капитана Риделя 2.

б) Шоссе.

Ковенское шоссе построено по однообразной профили, съ выпуклостію по магистральной линіи отъ 14 до 16 дюймовъ.

---

(1) Смотр. планъ города Ковно.

(2) Изъ сочиненія «Описаніе работъ ковенскаго тоннеля», стр. 1—15. Инжен-подпол. Перотта и штабсъ-капитана Риделя 2-го.

Собственно шоссейный слой имѣетъ ширины 4 саж. и толщины, по срединѣ, отъ 6 до 8 дюймовъ.

Верхняя одежда шоссе первоначально была устроена изъ гравія и оно, до 1854 года, ремонтировалось этимъ же матеріаломъ. Въ 1854 году, когда по-причинѣ военнаго времени, почти вся заграничная торговля обратилась на г. Ковно, въ Пруссію, и проѣздъ по ковенскому шоссе чрезвычайно усилился, одежда изъ гравія, мягкой породы, не могла противостоять дѣйствію колесъ тяжелыхъ обозовъ и транспортовъ, тянувшихся днемъ и ночью непрерывною цѣпью, и ковенское шоссе совершенно разрушилось. Вслѣдствіе этого, по надлежащемъ исправленіи шоссе, въ 1854-мъ и 1855-мъ годахъ, признано необходимымъ, для ремонтированія его, употреблять впредь щебень, выбиваемый изъ камней, твердой гранитной породы, собираемыхъ съ окрестныхъ полей.

Ковенское шоссе раздѣлено на всѣ дистанціи: 1-я отъ станціи Сташкунишки до Динабурга имѣетъ протяженія 106 верстъ; 2-я отъ Сташкунишекъ до Ковно—86,03 верстъ. Ими завѣдываютъ начальники дистанцій.

Всѣ работы по постройкѣ ковенскаго шоссе, съ мостами, трубами и гражданскими зданіями, обошлись казнѣ до 1.225.000 руб. сереб.

Устройство участка электромагнитнаго телеграфа по ковенскому шоссе стоило до 40.000 руб. сер.

Ежегодная стоимость ремонтнаго содержанія шоссе опредѣляется по смѣтамъ, утвержденнымъ Главнымъ Управленіемъ Путей Сообщенія и Публичныхъ Зданій, и отпускъ, опредѣленной смѣтою суммы, производится Главнымъ Казначействомъ, по особому на то распоряженію.

Работы по ремонту шоссе отдаются въ подрядъ, по самымъ выгоднымъ, для казны, цѣнамъ, посредствомъ торговъ, производимыхъ въ Правленіи XII-го Округа или въ Департаментѣ Хозяйственныхъ Дѣлъ Главнаго Управленія Путей Сообщенія.

Общая ремонтная сумма на содержаніе этого шоссе въ 1859 году простиралась оптомъ до 280 руб. за версту, что составляетъ за 192 версты—53.760 руб. сер., считая тутъ слѣдующія работы: поставку для ремонта 8 куб. саженъ щебня на версту; чистку грязи съ шоссе весною и осенью; содержаніе чистоты на дорогѣ втеченіи лѣта, чистку шоссейныхъ и отводныхъ канавъ, планировку обочинъ съ содержаніемъ и самой профили шоссе въ должной покатости; исправленіе откосовъ; содержаніе въ исправности садовъ при казармахъ; разсаживаніе лозы по дамбамъ; ремонтное содержаніе надолбовъ, верстовыхъ столбовъ, сотенныхъ и мостовыхъ знаковъ, и содержаніе въ исправности, зимняго, по шоссе, пути.

Ремонтъ станціонныхъ домовъ и казармъ производится по особой смѣ-

тѣ и такимъ же, какъ выше сказано, порядкомъ. На работы эти ежегодно отпускается: по 150 руб. на станцію 2-го класса и по 50 руб. на каждую казарму.

Ремонтное содержаніе вилькомірскаго и двинскаго заставныхъ домовъ производится изъ особо-ассигнуемой на каждый домъ суммы по 150 руб. сер.

Сверхъ-того, въ случаѣ необходимости, въ другихъ какихъ-либо работахъ, какъ-то: исправленія мостовъ, перестилки на нихъ настиловъ и проч., составляется особый журналъ освидѣтельствованія въ присутствіи командированнаго со стороны окружнаго правленія лица, и по журналу этому составляется смѣта, по утвержденіи которой, производится и самая работа.

Для постояннаго присмотра за состояніемъ шоссе, съ сооруженіями и зданіями, находится команда нижнихъ чиновъ военно-рабочей № 49 роты Путей Сообщенія.

Каждый рядовой, пріученный къ обыкновеннымъ ремонтнымъ работамъ, присматриваетъ за дорогой на $3^1/_2$ верстахъ. Кромѣ-того между станціями находится въ завѣдываніи особыхъ правящихъ изъ унтеръ-офицеровъ той же команды.

Заставные дома шоссейнаго сбора находятся въ вѣдѣніи особыхъ офицеровъ, состоящихъ въ военно-рабочихъ ротахъ Путей Сообщенія. Сборъ производится по таксѣ, Высочайше утвержденной положеніемъ 25 марта 1842 года. Годичный доходъ шоссейнаго сбора, въ сложности составляетъ до 6.000 руб. Во время же военныхъ дѣйствій, въ 1854 и 1855 годахъ, собрано суммъ до 299.760 руб. сереб.

Самолетъ, для переправы чрезъ рѣку Вилію въ мѣст. Яново, построенъ въ 1842 году, и обошелся казнѣ до 1.500 руб. серебромъ.

Ремонтное содержаніе казенной переправы обходится, ежегодно, около 300 руб. серебромъ.

Средній годовой доходъ съ переправы простирается до 1.500 руб. сер.; за-исключеніемъ же стоимости и содержанія рабочихъ, паромовъ, судовъ, канатовъ и прочихъ принадлежностей, чистаго дохода владѣлецъ имѣетъ отъ 1.000 до 900 руб. сереб. (1).

Рижско-таурогенское шоссе устроено по участкамъ въ разныя времена съ 1836 по 1858 годъ, по разнымъ проектамъ, а потому имѣетъ различную ширину и профиль.

Вообще дорога эта раздѣляется на полное шоссе и шоссе съ лѣтнимъ путемъ.

Полнымъ шоссе называется дорога съ каменною насыпью, по маги-

(1) Статья инженеръ-подполковника Іовеца, начальника IV Отдѣленія.

стральной линіи; шириною отъ 17,5 до 20,5 фут. Такое шоссе отъ Энгельгардсгофа (Лифл. губ.) до р. Трейдеръ-Аа, янишское и шавельское — отъ границы Курляндской губерніи до г. Шавли.

Шоссе съ лѣтнимъ путемъ называется дорога съ каменною насыпью по одной половинѣ землянаго полотна и хрящеватою дорогою по другой половинѣ. Такое шоссе отъ р. Трейдеръ-Аа до границы Ковенской губерніи и отъ г. Шавель до прусской границы.

Въ предѣлахъ Ковенской губерніи находятся три участка рижско-тауроггенскаго шоссе: янишское, шавельское и тауроггенское шоссе. Первыя два полныя, а послѣднее съ лѣтнимъ путемъ.

Янишское, отъ границы Курляндской губерніи до мѣст. Янишки, имѣетъ протяженія 12 верстъ 342 саж., а по ширинѣ: земляной насыпи 35 фут. каменной насыпи 20,5 фут. Двѣ обочины по 7,25 фут.

Шавельское, отъ мѣст. Янишки до г. Шавли, длиною 36 верстъ 163 саж., шириною: земляная насыпь 42 фут., каменная насыпь 17,5 фут. двѣ обочины по 12,25 фут.

Тауроггенское—отъ г. Шавли до прусской границы, 102 версты, 104 саж.; ширина: землянаго полотна 35 фут., каменной насыпи 14 фут., лѣтняго пути 16 фут., обочина одна 5 фут.

На янишское шоссе, ежегодно, отпускается 2.875 руб. сереб.

На ремонтъ тауроггенскаго шоссе съ подряда отпускается, ежегодно, до 32.000 руб. серебромъ.

Суммы эти исчислены собственно для ремонта шоссе безъ мостовъ, трубъ, казармъ и прочихъ зданій. На перестройку же и ремонтъ этихъ сооруженій и зданій не опредѣлена особая сумма, а отпускъ денегъ дѣлается по-мѣрѣ надобности исправленія и перестройки ветхихъ сооруженій (1).

Военно-торговыя, почтовыя и большія дороги дѣлятся на участки уѣздными землемѣрами, по распоряженію Ковенской Строительной и Дорожной Коммиссіи, и исправляются мѣстными жителями.

3. Устройство городовъ по планамъ.

Планъ губернскаго города Ковно Высочайше утвержденъ 25-го февраля 1847 года; съ того времени имъ руководствовалась Ковенская Строительная и Дорожная Коммиссія; но въ настоящее время, этотъ планъ пересоставляется, согласно Высочайшаго повелѣнія, объявленнаго въ предписаніи генералъ-губернатора здѣшняго края.

Планы прочихъ уѣздныхъ городовъ, за-исключеніемъ г. Новоалексан-

(1) Статья начальника III Отдѣленія инженеръ-подполковника Бетхера.

дровска, еще не составлены, по неполученіи въ Коммиссіи инструкціи, требуемой примѣчаніемъ къ 4 пунк. ст. 40 Уст. Строительн.

Планъ г. Новоалександровска Высочайше утвержденъ 4-го ноября 1837 года.

Устройство селеній къ вѣдѣнію Коммиссіи не относится.

4. Люстрація.

Въ Ковенской губерніи люстрація производилась въ большей части имѣній государственныхъ имуществъ. Число облюстрованныхъ имѣній по уѣздамъ слѣдующее:

Въ Ковенскомъ уѣздѣ	27
» Россіенскомъ »	45
» Тельшевскомъ »	37
» Шавельскомъ »	36
» Поневежскомъ »	39
» Вилькомірскомъ »	38
» Новоалександр. »	58
Итого по 1-е января 1859 года	280 имѣній.

5. Средства къ производству публичныхъ работъ.

Средства для производства публичныхъ работъ, по вѣдомству Ковенской Строительной и Дорожной Коммиссіи суть слѣдующія:

а) Суммы строительнаго капитала Главнаго Управленія Путей Сообщенія и Публичныхъ Зданій. По-мѣрѣ надобности, онѣ ассигнуются, однажды въ годъ, по требованію Коммиссіи. Независимо отъ этихъ суммъ, ежегодно ассигнуется въ распоряженіе Коммиссіи особая ремонтная сумма 1.710 р. на мелочныя исправленія въ зданіяхъ и сооруженіяхъ, содержимыхъ на суммы строительнаго капитала.

б) Суммы земскаго сбора. Онѣ вносятся въ смѣты земскихъ повинностей на каждое трехлѣтіе, по правиламъ, изложеннымъ въ Уставѣ о земскихъ повинностяхъ.

в) Суммы Приказа Общественнаго Призрѣнія.

г) Суммы городскія, и

д) Суммы Комитета Раненыхъ. Эти послѣднія назначены, единственно, на содержаніе памятника войны 1812 года (1).

(1) Свѣд. Ковен. Строит. и Дорожн. Коммиссіи.

ее) Почтовыя учрежденія.

1.) Исчисленіе почтовыхъ станцій, людей, лошадей и прогонной платы.

Почтовыя станціи въ Ковенской губерніи находятся въ вѣдѣніи двухъ почтовыхъ конторъ: Ковенской Губернской и Тауроггенской Пограничной.

Къ первой принадлежатъ:

Въ уѣздахъ:	Число станцій.	Число лошадей.	Число ямщиковъ.
Ковенскомъ	6	204	67
Вилькомірскомъ	7	318	112
Новоалександровскомъ	3	100	34
Поневежскомъ	2	42	20
Шавельскомъ	8	270	97
Россіенскомъ	7	144	51
Тельшевскомъ	2	10	5
Итого	35	1.088	386

Вообще, почтарей на почтовыхъ станціяхъ полагалось: на бывшихъ полуторы-копѣечныхъ трактахъ одинъ на двѣ лошади, а на $2^1/_2$-копѣечныхъ одинъ на три (1).

Станціонные дома находятся: казенные каменные, собственные содержателей и наемные.

Казенные каменные дома существуютъ въ слѣдующихъ пунктахъ: Ковно, Туржаны, Яново, Погеложе, Вилькоміръ, Сташкунишки, Лявжединшки, Уцяны, Довгели, Дегуце, Тауроггенъ и Нескучная.

Собственные содержателей: Бубье—каменный, Миловидово, Царицыно, Шавли, Россіены, Средники, Эйче, Смильги, Равдань—деревянные.

Наемные—Почтово, Бардзе, Юрбургъ, Малинская, Щенсливская, Поневежъ, Шадовъ — деревянные, Новоалександровскъ, Слободка, Лукники, Тельши—деревянные; Радзивилишки, Мешкуце и Янишки—каменные (2).

На подвѣдомственныхъ Тауроггенской Пограничной почтовой конторѣ, двухъ почтовыхъ станціяхъ, *Тауроггенской* и *Нескучной* состоятъ на лицо 22 почтаря и 67 комплектныхъ лошадей (3).

Прогонная плата въ настоящее время установлена одинаковая на всѣхъ почтовыхъ трактахъ по $2^1/_2$ коп. сер. съ версты на 1 лошадь.

---

(1) Свѣд. Ковен. Губернск. почт. конт. за 1857 г.
(2) Свѣд. Ковен. Губерн. почт. конт. за 1857 годъ.
(3) Свѣд. Таурог. Погран. почт. конт.

2.) Способы содержанія почтовыхъ станцій относительно къ земству и къ исправному ихъ состоянію.

На-счетъ земскихъ повинностей почтовыя станціи получаютъ, нынѣ, фуражныя деньги; а именно: по ковенскому шоссе, 10 станцій отъ 209 руб. до 225 руб.; по таурогенскому шоссе, подвѣдомственныя губернской конторѣ, 4 станціи, по 160 руб.; по трактамъ: а) отъ Вилькоміра чрезъ Шавли въ Митаву, 8 станцій, б) отъ Ковно до Россіенъ и Тауроггена, 7 станцій и в) отъ станціи Бубье (на таурогенскомъ шоссе) до Тельшъ, 2 станціи, отъ 99 до 102 руб. на лошадь въ годъ.

Содержаніе ямщиковъ зависитъ отъ почтсодержателей. Они получаютъ жалованье неравное, отъ 4 до 6 руб. въ мѣсяцъ и сверхъ-того продовольствіе; въ нѣкоторыхъ же мѣстахъ на полномъ довольствіи содержателя, съ жалованьемъ по 3 руб. сереб. ([1]).

По неопредѣленности и частной зависимости почтаря отъ содержателя станціи, въ нѣкоторыхъ мѣстахъ на боковыхъ трактахъ, ямщики находятся въ весьма стѣснительномъ и бѣдномъ положеніи.

Плата жалованья по ковенскому и таурогенскому шоссе болѣе, а по боковымъ трактамъ менѣе.

3.) Исчисленіе пересылаемыхъ чрезъ губернскую и уѣздныя почтовыя конторы: простыхъ писемъ, денегъ, документовъ и посылокъ.

Легкія и тяжелыя почты провозятся по трактамъ: а) отъ С.-Петербурга чрезъ Новоалександровскъ, Вилькоміръ и Ковно въ Варшаву и обратно и б) отъ С.-Петербурга, чрезъ Шавли, до Тауроггена,—по двѣ въ недѣлю, какъ легкихъ, такъ и тяжелыхъ на каждомъ трактѣ и въ оба пути, и в) по тракту отъ Шавель до Вилькоміра и обратно по двѣ легкихъ почты ([2]).

Въ Таурогенѣ получаются каждонедѣльно почты:

Изъ С.-Петербурга	тяжелыхъ 2,	легкихъ 2,	экстра-почтъ 5
» Тильзита . .	» 3	» »	» 7
» Ковно . . .	» »	» 3	» »

Отправляются изъ Тауроггена.

Въ С.-Петербургъ	тяжелыхъ 6,	легкихъ 2,	экстра-почтъ 6
» Тильзитъ . .	» 2	» 2	» 6
» Ковно . . .	» »	» 3	» » ([3])

([1]) По свѣд. Ковен. Губерн. почт. конт. за 1857 г.
([2]) Свѣд. Ковен. Губерн. почт. конт. за 1857 г.
([3]) Свѣд. Таурог. Погран. почт. конт. за 1857 г.

По свѣдѣніямъ Ковенской Губернской почтовой конторы, слѣдующее число писемъ простыхъ и денежныхъ, документовъ и посылокъ было переслано, втеченіи 1857 года, чрезъ губернскую и подвѣдомственныя ей уѣздныя почтовыя конторы:

	Въ 1857 году.	
	Переслано:	
Писемъ простыхъ	86.082	
» денежныхъ	17.279	
» страховыхъ	14.286	
	Получено:	Отправлено:
Казенныхъ денежныхъ пакетовъ .	10.586	12.649
Посылокъ	9.388	2.760
Тюковъ	30.583	5.388

Таурогенская Пограничная почтовая контора выражаетъ свою корреспонденцію подробнѣйшими данными.

Втеченіи 3-хъ лѣтъ отправлено въ Россію, Царство Польское и Пруссію:

	Писемъ.	
	Простыхъ.	Страховыхъ.
Въ 1856 году	24.125	713
» 1857 »	24.746	731
» 1858 »	22.790	811
Итого	71.661	2.255
Среднимъ числомъ въ 1 годъ .	23.887	751

Получено изъ Россіи, Царства Польскаго и Пруссіи:

Въ 1856 году.	30.480	986
» 1857 »	26.308	885
» 1858 »	26.598	917
Итого	83.386	2.788
Среднимъ числомъ въ 1 годъ .	27.795	929

Сверхъ-того отправлено въ Россію казенныхъ пакетовъ безъ платежа вѣсовыхъ:

Въ 1856 году	10.571	50
» 1857 »	11.010	70
» 1858 »	12.135	90
Итого	33.716	210
Среднимъ числомъ въ 1 годъ .	11.238	70

Получено въ Россіи:

Въ 1856 году.	9.195	15

Въ 1857 году	8.186	20
» 1858 »	11.112	29
Итого	28.493	64
Среднимъ числомъ въ 1 годъ .	9.497	21

Денежная и посылочная корреспонденція въ Таурогенской Пограничной конторѣ, втеченіи трехъ лѣтъ: 1855, 1856 и 1857, была слѣдующая:

Отправлено въ Пруссію:

	Денежныхъ писемъ. Число.	Цѣнность. руб.	коп.	Посылокъ. Число.	Цѣнность. руб.	коп.
Въ 1855 году .	1.188	16.054	91½	1.406	1.856.096	9
» 1856 » . .	1.360	19.683	97	1.551	654.491	77
» 1857 » . .	1.787	29.958	45	2.967	9.152.904	24
Итого	4.335	65.697	33½	5.924	11.663.492	10
Средн. числ. въ 1 годъ	1.445	21.899	11	1.974	3.887.830	70

	1855 г.	1856 г.	1857 г.
Сверхъ-того, отправлено въ Россію казенныхъ тюковъ безъ платежа вѣсовыхъ . .	792	811	836
Всего . .	2.439 тюковъ.		
Среднимъ числомъ въ 1 годъ . .	813 »		

Получено изъ Пруссіи:

	Денежныхъ писемъ. Число.	Цѣнность. Рубли.	Коп.	Посылокъ. Число.	Цѣнность. Рубли.	Коп.
Въ 1855 году	1.714	8.836	82	13.467	3.541.118	83
» 1856 »	1.373	25.305	38	13.458	5.138.088	30¼
» 1857 »	1.898	54.144	27½	13.672	4.376.935	65
Итого . . .	4.985	88.286	47½	40.597	13.056.142	78¼
Средн. числ. въ 1 годъ.	1.661	29.428	83½	13.532	4.352.047	59½

	1855 г.	1856 г.	1857 г.
Сверхъ-того, получено казенныхъ тюковъ изъ Россіи.	798	875	1.115
Всего	2.788 тюковъ.		
Среднимъ числомъ въ 1 годъ	929 »		

4) Телеграфныя учрежденія.

Въ Ковенской губерніи находятся двѣ телеграфныхъ станціи: 1-го класса въ г. *Ковно,* съ постояннымъ дѣйствіемъ, и 2-го класса въ г. *Вилькомірѣ,* съ постояннымъ дневнымъ дѣйствіемъ. Первая открыта постоянно

днемъ и ночью, на послѣдней дѣйствіе производится: а) съ 1-го апрѣля по послѣднее число сентября,—отъ 7-ми часовъ утра до 9-ти вечера; б) съ 1-го октября по послѣднее число марта,—отъ 8-ми часовъ утра до 9-ти вечера (1).

Отъ г. Ковно проведено шесть телеграфныхъ проволокъ: двѣ въ С.-Петербургъ, чрезъ Вилькоміръ, Новоалександровскъ и Динабургъ; двѣ въ Варшаву, которыя соединяются съ прусскимъ телеграфомъ при г. Мисловцѣ; двѣ чрезъ г. Маріамполь Августовской губерніи, для соединенія съ прусскимъ телеграфомъ при дер. Эйдкуненъ.

ТАРИФЪ ДЛЯ ВНУТРЕННЕЙ ТЕЛЕГРАФНОЙ КОРРЕСПОНДЕНЦІИ ВЪ РОССІИ (2).

№ пояса.	Длина радіусовъ поясовъ въ верстахъ.	За отправленіе одной депеши. За единичную депешу отъ 1-го до 20-ти словъ. Р.	К.	Прибавочная плата за каждыя 10 словъ болѣе. Р.	К.
I	Не болѣе 70	—	50	—	25
II	» » 175	1	—	—	50
III	» » 315	1	50	—	75
IV	» » 490	2	—	1	—
V	» » 700	2	50	1	25
VI	» » 945	3	—	1	50
VII	» » 1.225	3	50	1	75
VIII	» » 1.540	4	—	2	—
IX	» » 1.890	4	50	2	25
X	» » 2.275	5	—	2	50
XI	» » 2.660	5	50	2	75

За границею, расчетъ ведется по особому тарифу.

Втеченіи 1857 года, за правительственныя и частныя депеши выручено 6.377 р. 60¾ к. с. (3).

(1) и (2) Мѣсяцословъ на 1861 г., стр. 256—259.

(3) Свѣд. нач. Ковен. Телеграфн. станціи.

ГЛАВА VIII.

ОПИСАНІЕ ГОРОДОВЪ, ЗАМѢЧАТЕЛЬНЫХЪ МѢСТЪ И ИСТОРИЧЕСКІЯ ИЗСЛѢДОВАНІЯ О РАЗЛИЧНЫХЪ ДРЕВНОСТЯХЪ.

А) ОПИСАНІЕ ГОРОДОВЪ.

Въ Ковенской губерніи находится семь уѣздныхъ городовъ: *Ковно* (онъ же и губернскій), *Вилькомірѣ*, *Новоалександровскѣ*, *Поневежѣ*, *Шавли*, *Телыши* и *Россіены;* а также два заштатныхъ: *Шадовѣ* и *Видзы.*

1. Губернскій и уѣздный городъ Ковно.

Ковно, по-литовски *Kaupa,* по-латыни въ XV вѣкѣ называвшееся *Caonia, Cawonia* и *Cawna* (1), имѣетъ географическое положеніе между 54°53'51" и 54°54'10" сѣв. широты и 21°32'47" и 21°34'1" восточ. долготы отъ парижскаго меридіана или — 6°26'29" и — 6°25'15" запад. долготы отъ меридіана Пулковской обсерваторіи (2).

Этотъ городъ находится при устьѣ рѣки Виліи, втекающей въ р. Нѣманъ (Kauna pri Jtekia Neria (Wilijes) ing Nemana—по-жмудски (3).

Начало Ковно не извѣстно. Стрыйковскій и, родившійся здѣсь, Коловичъ основаніе замка при впаденіи Виліи въ Нѣманъ, около X вѣка, приписываютъ Кунасу, или Конасу, среднему сыну Палемона, этого баснословнаго первенца Литвы. Отъ него выводятъ названіе замка Конассово, а потомъ и города Ковно.

Впродолженіи всего XIII вѣка онъ не имѣлъ никакого политическаго значенія въ литовской исторіи. Крестоносцы, въ то время, заняты были Прус-

---

(1) Starożytna Polska T. III, стр. 396.

(2) Записки Военно-Топографич. Депо 1848 и 1851 годовъ части XI и XIII.

(3) Kalendorius ukiszkasis 1858 г.

сами, и только при Ольгердѣ и Кейстутѣ Ковно дѣлается настоящимъ оплотомъ противъ хищничества крестоносцевъ.

Въ 1362 году Винрихъ Книпроде, гроссмейстеръ ордена, прибывши съ огромными силами подъ ковенскій замокъ, взялъ его приступомъ, несмотря на мужественную оборону литовскихъ князей Ольгерда, Кейстута и Патрика. Будучи истребленъ до-тла, въ три года онъ былъ отстроенъ Литовцами; но въ 1383 году, во время войны ордена съ Ягайломъ, снова былъ разрушенъ.

Крестоносцы, перевезя матеріалы по Нѣману, построили на развалинахъ новое укрѣпленіе, называемое *Ritterswerder*, т. е. рыцарскій островъ; потому-что каналъ, проведенный отъ Виліи до Нѣмана и окружавшій замокъ, образовалъ островъ. Это собственно тотъ замокъ, котораго развалины видны до-сихъ-поръ надъ самымъ берегомъ Виліи.

25-го октября 1384 года, великій князь Ягайло принудилъ крестоносцевъ сдаться на милость, несмотря на приближавшагося въ помощь осажденнымъ Конрада Валленрода. Во время вторичнаго перехода Витовта на сторону ордена, Ковно осталось въ рукахъ этого князя, и все болѣе укрѣплялось. Здѣсь, Витовтъ въ 1396 году, въ пятницу, послѣ дня Св. Іакова, подписалъ перемиріе съ гроссмейстеромъ.

По заключеніи съ орденомъ, въ Гродно, 1398 года, трактата, въ силу котораго крестоносцы сдѣлались властителями Жмуди, Витовтъ укрѣпилъ замокъ и городъ; но впослѣдствіи, считая ковенскую крѣпость вредною для Литвы, приказалъ въ случаѣ войны, при первомъ появленіи непріятеля, оставить ее и сжечь. Съ тѣхъ поръ Ковно потеряло свою важность, какъ пунктъ военный, но зато сдѣлалось главнымъ мѣстомъ всѣхъ совѣщаній между великимъ княземъ Литовскимъ и орденомъ крестоносцевъ. Витовтъ, занятый покореніемъ Руси, взявши Смоленскъ, желалъ себя обезпечить со стороны крестоносцевъ; для этого онъ назначилъ съѣздъ съ гроссмейстеромъ въ Ковно, 1404 года, въ половинѣ августа, гдѣ принявъ его съ пышностію, снова утвердилъ за орденомъ Жмудь, и обѣщалъ его поддерживать, къ чему и обязался письменнымъ трактатомъ. Приглашенные туда великимъ княземъ жмудскіе бояре, должны были присягнуть на подданство гроссмейстеру; въ слѣдующемъ же году въ этомъ городѣ съ маршаломъ ордена условленъ былъ походъ на Жмудиновъ, пытавшихъ сбросить съ себя ярмо крестоносцевъ.

Чрезъ нѣсколько лѣтъ, съ цѣлью устранить несогласія между орденомъ и Польшею, касательно границы, въ Ковно 6 января 1406 года, былъ собранъ безполезный конгрессъ, на которомъ кромѣ Ягайло и польскихъ се-

наторовъ, находился гроссмейстеръ инфляндскій; Витовтъ же былъ посредникомъ между польскимъ королемъ и крестоносцами.

Изъ этого города, въ 1413 году, Ягайло и Витовтъ отправились Нѣманомъ въ Жмудь, для обращенія ея жителей въ христіанскую вѣру.

Первый слѣдъ писанныхъ правъ города Ковно, сохранившійся до-сихъ поръ послѣ истребленнаго архива, есть подтвержденіе Витовтомъ, въ 1408 году, привилегій, прежде данныхъ. Заботясь о благосостояніи этого города, онъ усилилъ его народонаселеніе переведеніемъ изъ Крыма Татаръ и Караимовъ, которымъ далъ привилегіи, и поправилъ замокъ, столько разъ опустошенный.

По кончинѣ Витовта и, въ-особенности, когда верховная власть надъ обоими народами соединилась въ лицѣ Казиміра Ягеллона, который любилъ этотъ городъ и часто въ немъ жилъ, привилегіи его возросли. Здѣсь въ 1451 году, Петръ *Васкѐ* (Vasquez), посолъ Филиппа-Добраго, князя Бургундіи, просилъ у короля помощи для завоеванія Святой Земли; но опасаясь возбудить этимъ Татаръ къ набѣгу на Польшу, король отказался.

Александръ Ягеллонъ, сдѣлавшись великимъ княземъ литовскимъ, запретилъ впускать въ Ковно жидовъ и еретиковъ. Въ его царствованіе умеръ здѣсь Сеидъ-Ахмедъ, ханъ Кипчакской орды, который переведенъ былъ, въ началѣ 1506 года, изъ Трокъ на жительство въ ковенскій замокъ и, потерявъ свое царство, искалъ помощи у Поляковъ (1).

Въ правленіе Сигизмундовъ, новыя привилегіи, въ-особенности мудрыя постановленія Сигизмунда Стараго, увеличили богатство и торговлю Ковно, хотя впрочемъ торговое значеніе его относится къ древнѣйшимъ временамъ. Уже при Кейстутѣ, этотъ городъ былъ въ Литвѣ главнымъ пунктомъ, гдѣ происходила мѣна нѣмецкихъ товаровъ на сырыя произведенія Литвы. Эта торговля, вѣроятно, была очень оживлена, если Англичане уже въ это время заключали съ Литвою торговые договоры. Генрихъ Валезій говоритъ, что этотъ городъ приноситъ честь Рѣчи Посполитой; во времена же

---

(1) Профессоръ турецкой словесности Мухлинскій—въ своемъ сочиненіи «Изслѣдованіе о происхожденіи и состояніи Литовскихъ Татаръ», стр. 17, говоритъ:

«Этотъ разсказъ о кончинѣ Ахмета въ Литвѣ противорѣчитъ исторіи.»

«Послѣ неудачнаго похода на Россію, Ахмедъ возвратился съ богатою добычею изъ Литвы, гдѣ разорилъ 12 городовъ, зато что король не далъ ему помощи. Калгай-Мугаммедъ-Гирей, — по словамъ крымскаго историка Мугаммедъ-Рпзы,—напалъ ночью внезапно на орду Сейидъ-Ахмеда, которая терпѣла тогда отъ несогласія хана съ его братьями. Ногайцы, будучи не въ состояніи сопротивляться храбрымъ Татарамъ, обратились въ бѣгство. Въ то же время Менгли-Гирей пришелъ съ многочисленнымъ войскомъ на помощь своему сыну, ударилъ на непріятеля и совершенно истребилъ его. Въ этой битвѣ Сейидъ-Ахмедъ погибъ подъ остріемъ меча, со всѣми своими приближенными. Менгли-Гирей сталъ править всѣми владѣніями самодержавно».

Баторія, Ковно принялъ пышный видъ европейскаго города. Въ 1584 году разновѣрцы имѣли здѣсь свои типографическіе станки. Множество иностранныхъ ремесленниковъ и купцовъ, особенно изъ Нѣмцевъ, здѣсь поселившихся и подчинившихся праву, начали строить большіе каменные дома. Огромныя житницы, большею частію также каменныя, построены были надъ Виліею и Нѣманомъ; четыре факторіи: голландская, англійская, прусская и шведская (и кажется еще венеціанская), постоянно здѣсь находившіяся, занимали каменные дома, съ этою цѣлью построенные и называвшіеся монетными дворами. Часть фундаментовъ этихъ дворовъ сохранилась до-нынѣ. Оборотъ оптовой торговли дошелъ почти до милліона дукатовъ. Главная таможня также учреждена была въ Ковно. Такому благосостоянію города не мало содѣйствовало сеймовое право Владислава IV-го, 1647 г., по которому было возобновлено право касательно склада товаровъ въ Ковно (1). Это право принудило землевладѣльцевъ, вмѣсто Кенигсберга, привозить свои произведенія въ Ковно, а лифляндскихъ и прусскихъ купцовъ пріѣзжать въ этотъ городъ для продажи и покупки.

Въ это время, іезуиты, переведенные сюда стараніями іезуитскихъ священниковъ Альберта Кояловича, знаменитаго историка Литвы, и его брата Казиміра, украсили городъ церковью и коллегіею.

1655 годъ нанесъ сильный ударъ цвѣтущему состоянію города; потому-что непріятельскія войска, вторгнувшись въ него, въ августѣ мѣсяцѣ, ограбили и сожгли всѣ зданія. Обѣднѣвшій и опустѣвшій такимъ-образомъ, городъ, освободясь отъ всѣхъ общественныхъ податей на 10 лѣтъ,—въ силу постановленій Яна-Казиміра 1662 г., также Яна III 1676 г., Августа II, 1698 г.,—излечивалъ свои глубокія раны и дѣйствительно уже сталъ оживляться, какъ вдругъ ужасный ударъ снова уничтожилъ всѣ эти усилія. Необыкновенный пожаръ 1731 года обратилъ въ пепелъ весь городъ, за исключеніемъ нѣсколькихъ домовъ. Съ-тѣхъ-поръ жителямъ трудно было возвратиться къ прежнему положенію, въ-особенности когда выкопанъ былъ каналъ отъ Нѣмана до Прегеля, облегчающій перевозку товаровъ въ Пруссію, и преимущественно въ Кенигсбергъ, и когда вся торговля—вмѣстѣ съ купцами, богатствомъ и народонаселеніемъ,—перешла въ руки Пруссаковъ.

(1) Конституція 1647 года, подъ заглавіемъ: «Складъ въ Ковнѣ и Динабургѣ», кн. 4, стр. 114. «По поводу случающихся частыхъ на морѣ кораблекрушеній жители Великаго Княжества Литовскаго и торговыя конторы, въ перевозкѣ хлѣба въ Кенигсбергъ и Ригу, претерпѣваютъ потери; въ предупрежденіе чего, по согласію всѣхъ сословій, постановляется, что жители Великаго Княжества Литовскаго, хлѣбъ, всякія домашнія произведенія и купеческіе товары, не перевозя далѣе, складывали бы въ городахъ нашихъ Ковнѣ, а слѣдующихъ по р. Двинѣ, въ Динабургѣ, гдѣ дозволяется заграничнымъ купцамъ всѣхъ націй изъ Кенигсберга и Риги пріѣзжать и оные покупать, а свои продавать, и эти товары, куда пожелаютъ, на своихъ, или въ Ковнѣ и Динабургѣ нанятыхъ судахъ провозить, и проч.».

Въ такомъ жалкомъ положеніи Ковно оставался до царствованія Станислава Понятовскаго.

Послѣ паденія іезуитовъ, эдукаціонная коммиссія основала здѣсь уѣздное училище. Улучшенію быта жителей всего болѣе содѣйствовали благопріятныя постановленія четырехлѣтняго сейма; торговля до того оживилась, что оборотный капиталъ доходилъ до 500 тыс. дукатовъ.

Присоединеніе въ 1794 году занѣманскаго тракта къ Пруссіи, причинило большой вредъ городу: прежняя значительная торговля не могла уже туда возвратиться, преимущественно, по той причинѣ, что обширная страна лежащая по ту сторону Нѣмана, и имѣющая мало торговыхъ мѣстечекъ, высылающихъ въ Ковно свои произведенія, перестала тогда доставлять ихъ, и, такимъ-образомъ, совершенно оставила его рынки, нѣкогда многолюдные.

Не говоря уже о пожарѣ 1800 года, который обратилъ въ пепелъ третью часть города, упомянемъ о 1812 годѣ, оставившемъ послѣ себя слѣды разоренія. Огромный корпусъ войскъ, подъ предводительствомъ самого императора Наполеона, загромоздилъ весь городъ; обыкновенныя въ такихъ случаяхъ повинности отягощали жителей; потомъ возвращеніе Французовъ, въ числѣ слишкомъ 200.000, а также новый пожаръ, причемъ были разграблены всѣ дома, довершили разореніе города. Ковно до того обѣднѣлъ, что въ 1817 году считалось въ немъ только 200 домовъ; но съ того времени, какъ онъ назначенъ губернскимъ городомъ, его народонаселеніе и торговля постоянно возрастаютъ (1).

Мѣстное положеніе Ковно весьма выгодно: стоя на главномъ трактѣ между С.-Петербургомъ и Варшавою, при виленско-прусской желѣзной дорогѣ, и расположенный на двухъ судоходныхъ рѣкахъ Вилін и Нѣманѣ, этотъ городъ можетъ производить обширнѣйшіе торговые обороты и внутренніе и заграничные.

Ковно раздѣляется на двѣ части — старый и новый городъ; послѣдній обыкновенно называется «Новымъ - Планомъ»; первый находится при самомъ устьѣ Виліи, послѣдній тянется версты на двѣ по правому берегу Нѣмана, въ его долинѣ. Главныя улицы въ Ковно: Виленская, Нѣмецкая Мостовая, Старояновская и Николаевскій-Проспектъ, проходящій по новому городу.

Городъ Ковно имѣетъ земли:

---

(1) Описаніе Ковно въ историческомъ отношеніи есть переводъ П. Дубровскаго статьи «Воспоминанія изъ путешествій въ Литву» Новаковскаго, помѣщенной въ Biblioteka Warszawska 1857 г., кн. III, мартъ. См. Русск. Вѣстн. 1857 г., Т. IX, № 11.

Пастбищной	131	десятин.	1458	квадр. саж.
Подъ лѣсомъ	331	»	»	» »
Неудобной	91	»	567	» »
Изъ этого количества роздано:				
На краткіе сроки	4	десятин.		
На вѣчный чиншъ	16	»	2047	» »
Подъ огороды для гарнизоннаго баталіона и инвалидной команды	9	»	1415½	» »
Изъ неудобной:				
На вѣчный чиншъ	12	»	1419½	» »

Сверхъ-того, городу Ковно принадлежатъ въ Трокскомъ уѣздѣ Виленской губерніи два имѣнія *Кошаны* и *Яхишки*, съ фольваркомъ Волунце, которыя заключаютъ 2340 десятинъ, 425 саж. разнаго рода земли (1).

Въ 1857 году, въ Ковно обитало жителей 22.969 д. об. п., въ томъ числѣ 12.447 м., 10.522 жен. (табл. А). По вѣроисповѣданіямъ они раздѣлялись такимъ-образомъ: православныхъ 1.807 об. п., раскольниковъ 100 об. п., католиковъ 7.861 об. п., лютеранъ 616 об. п., Евреевъ 12.374 об. п., Караимъ 1, магометанъ-Татаръ 210 об. п. Итакъ, Евреи, превосходя числомъ каждое вѣроисповѣданіе въ отдѣльности, составляютъ болѣе половины городскаго населенія.

Число жителей въ 1858 году, по свѣдѣніямъ ковенскаго полиціймейстера было 14.072 м. и 10.560 ж. п., которые принадлежали слѣдующимъ сословіямъ (2):

	Муж.	Жен.
Дворянъ потомственныхъ	63	73
» личныхъ (3)	457	252
Духовенства:		
Православнаго бѣлаго съ семействами	11	9
Римско-католическаго бѣлаго	3	»
Римско-католическаго монашествующаго .	39	44

(1) По свѣд. Ковенской Градской Думы за 1857 годъ. — Описаніе этихъ имѣній приведено ниже.

(2) Подобно всей губерніи, въ городахъ также весьма неточно исчислены жители по сословіямъ; чтобы свести итоги, сюда включаются и временно-квартирующія войска, невходящія въ счетъ жителей по вѣроисповѣданіямъ и какія-то «лица, непринадлежащія къ вышесказаннымъ разрядамъ». О дворянствѣ потомственномъ и личномъ самыя невѣрныя свѣдѣнія.

(3) Здѣсь должны разумѣться, какъ служащіе такъ и отставные чиновники и канцелярскіе служители съ ихъ семействами.

Евангелическо-лютеранскаго съ семействами	2	3
Еврейскихъ раввиновъ	5	»
Городскихъ сословій:		
Почетныхъ гражданъ	4	4
Гражданъ	265	91
Купцовъ	43	42
Мѣщанъ — христіанъ	2.250	2.462
Мѣщанъ — Евреевъ	6.724	6.181
Мѣщанъ — Караимъ	1	»
Цеховыхъ	328	217
Сельскихъ сословій:		
Крестьянъ — казенныхъ	481	243
Крестьянъ — маіоратскихъ	5	3
Крестьянъ — помѣщичьихъ	282	126
Крестьянъ — дворовыхъ	96	85
Вольныхъ людей на собственныхъ земляхъ	22	10
Однодворцевъ	77	40
Магометанъ-Татаръ	137	110
Военныхъ сословій:		
Регулярныхъ войскъ	1.356	»
Безсрочно-отпускныхъ	91	44
Отставныхъ нижнихъ чиновъ съ семействами	129	134
Солдатскихъ дѣтей	45	27
Иностранныхъ подданныхъ	48	31
Лицъ, непринадлежащихъ къ вышепоказаннымъ разрядамъ	1.118	331
Итого:	14.072	10.560

Число ремесленниковъ въ 1858 году было слѣдующее (1):

	Мастеровъ.	Работниковъ.	Учениковъ.
Хлѣбниковъ	39	44	40
Булочниковъ	39	51	43
Мясниковъ	27	12	5

(1) По свѣд. ков. полиц.

Кондитеровъ . . .	3	3	2
Портныхъ	82	144	179
Сапожниковъ . . .	86	112	86
Модистокъ	8	8	8
Шляпниковъ . . .	8	12	8
Часовщиковъ . . .	12	4	2
Мѣдниковъ	4	6	3
Печниковъ	25	27	25
Столяровъ	40	36	55
Шорниковъ	6	4	2
Цирульниковъ . . .	11	4	8
Извощиковъ	38	23	5
Коноваловъ	6	1	1
Итого:	434	491	472

Сверхъ-того въ Ковно находится оркестръ изъ 8-ми музыкантовъ.

Въ 1857 году задержано бродягъ и безпаспортныхъ 47, воровъ и мошенниковъ 59, бѣглыхъ 2. Преступниковъ, подвергшихся судебнымъ приговорамъ, выслано изъ Ковно 124 м., 88 ж.

Въ Ковно находятся слѣдующія церкви:

Православныхъ двѣ — соборъ Св. Александра Невскаго и теплая — Св. Николая Чудотворца. Обѣ каменныя; третья такая же, кладбищенская, еще не окончена.

Костеловъ 6, всѣ каменные: приходскій (фарный) Св. Апостола Петра и Павла, подъ завѣдываніемъ ордена августіановъ; Св. Георгія — ордена бернадиновъ; Св. Троицы—ордена бернардинокъ; Св. Гертруды – въ вѣдѣніи сестеръ милосердія; одинъ въ монастырѣ бенедиктиновъ, на Зеленой горѣ и одинъ на Вильямпольской слободѣ. Упраздненныхъ два — доминиканскій и кармелитскій.

Лютеранская каменная церковь надъ Нѣманомъ.

Храмы описаны въ статьѣ «Образованность».

На городской площади, усаженной италіанскими тополями, по сосѣдству съ Александро-невскимъ соборомъ, возвышается древнее зданіе ратуши, готической архитектуры, составляющее нынѣ дворецъ, въ которомъ, при проѣздахъ чрезъ Ковно, останавливается, иногда, Государь Императоръ. Подлѣ этого, «большаго дворца»—каменный «малый дворецъ», а напротивъ, на самой площади—чугунный памятникъ, въ память 1812 года, съ надписью «на начинающаго Богъ» и образомъ Св. Великомученика Георгія Побѣдоносца.

Другія зданія и строенія въ такомъ числѣ:

Жилыхъ домовъ казенныхъ	15 камен.	5 деревян.
Монастырскихъ и церковныхъ	10 »	6 »
Общественныхъ	2 »	4 »
Частныхъ	155 »	1.054 »

Нежилыхъ магазиновъ для склада товаровъ: казенныхъ 2 кам.; частныхъ 18 кам. 2 дер. Лавокъ: церковныхъ и монастырскихъ 40 кам.; общественныхъ 1 кам.; частныхъ 205 кам., 182 дер. (1).

Мельницъ: паровая 1, конныхъ 1 кам., 1 дер.; первая изъ нихъ отдается въ аренду за 3000 руб. сереб. въ годъ. Въ Ковно находятся: 1) фабрика, принадлежащая малолѣтнимъ дѣтямъ купца Вольдемара Ритлера, на которой ежегодно вырабатывается сигаръ разныхъ сортовъ на 20.000 руб. сереб., продаваемыхъ въ городѣ и окрестностяхъ. 2) Пять кожевень, принадлежащихъ Евреямъ; тамъ 15 работниковъ приготовляютъ кожъ на сумму около 6 тысячъ руб. сереб.

Рыбная ловля на р. р. Нѣманѣ и Вилiи производится круглый годъ; но съ особымъ успѣхомъ въ весеннее половодіе. Ежегодный уловъ среднимъ числомъ простирается до 300 пудовъ на сумму до 2.400 руб. Рыбаковъ около 20-ти (2).

Въ Ковно бываетъ одна ярмарка, называемая «Ивановскою», съ 24 іюня втеченіи двухъ недѣль. Въ 1857 году товаровъ привезено было на сумму 35.230 руб., продано на 15.760 руб. (3).

Существующія въ этомъ городѣ купеческія конторы:

		Годичный оборотъ на сумму: Руб. сереб.
Россіенскихъ 1-й гильдіи купцовъ	Якова Адельсона	500.000
	Фейнберга	400.000
Рижскаго 1-й гильдіи купца Якобса и Комп.		100.000
Ковенскихъ 1-й гильдіи куццовъ	Іоселя Мееровича.	200.000
	Вейнштейна	200.000
Ковенскаго 2-й гильдіи купца Готкевича.		90.000
Митавскаго 3-й гильдіи купца Мартини		15.000

Агентовъ страховыхъ отъ огня обществъ:

Россійскаго 1-го Страховаго отъ огня общества, учрежденнаго въ 1827 году, Готкевичъ 10.000

(1) По свѣд. ковен полиціймейстера.
(2) По свѣд. ковен. полиц.
(3) По свѣд. нач. губер.

Россійскаго 2-го Страховаго отъ огня общества Мееръ-Шапира 5.000

Страховаго отъ огня общества Саламандра, Дункель . . 20.000 (1)

Торговля по Нѣману и Виліи *собственно* на ковенской пристани выражалась, въ 1857 году, слѣдующими данными:

Нагрузилось и отправлено разнаго рода товаровъ, на сумму 1.467.628 р. с. на 1.587 судахъ и 122 плотахъ.

Выгрузилось пришедшихъ 545 судовъ и 497 плотовъ съ кладью на сумму . . . . . 471.383 » »

Отправленныя суда были слѣдующаго рода: витпинъ 120, батовъ 32, байдаковъ 72, барокъ 2, лодка 1, лайбъ 5, прусскихъ батовъ 1.292, пароходовъ 63, полуплотовъ 119, плотовъ 63 (2).

Городскіе доходы, поступившіе въ 1857 году въ городскую кассу, по городу Ковно, представляются въ такихъ размѣрахъ:

	Руб.	Коп.
I. Доходы обыкновенные:		
1. Съ городскихъ имуществъ и оброчныхъ статей	3.973	16¾
2. Съ разныхъ городскихъ заведеній	221	55
3. Сбора съ промышленниковъ . .	330	15
4. Съ заведеній промышленности .	500	»
5. Съ налоговъ казенныхъ. . . .	1.783	56¼
II. Доходовъ вспомогательныхъ	687	14½
III. Доходовъ мелочныхъ.	135	43¼
IV. Доходовъ чрезвычайныхъ (?)	6.880	91
Сверхъ-смѣтнаго назначенія . .	738	76½
На окладъ слѣдующаго года. .	1.048	85
Всѣхъ доходовъ:	16.299	53¼ (3)

Торговыя цѣны на съѣстные и другаго рода припасы въ Ковно, въ 1857 году существовали слѣдующія: муки ржаной четверть 5 руб., пудъ пшеничной 1 р. 50 к., гороховой пудъ 42 коп., картофеля четверть 2 р. 50 к., говядины 1 фунтъ 6 коп., бураковъ квашеныхъ гарнецъ 9 коп., капусты квашеной ведро 40 коп., рыбы разнаго сорта фунтъ отъ 8 до 12 коп.; сѣна пудъ 35 коп.; овса четверть 4 р. 50 к., соломы пудъ 20 коп. серебромъ (4).

(1) По свѣд. Ковен. Град. Думы.
(2) Изъ дѣлъ 3-й Дист. IV-го Отд. XII-го Окр. Пут. Сообщ.
(3) Свѣд. Ковен. Град. Думы, за 1857 г.
(4) По свѣд. ков. полиціймейстера.

Правительственныя и общественныя учрежденія и заведенія составляютъ:

Губернское правленіе, при которомъ редакція губернскихъ вѣдомостей и типографія, камера прокурора, палаты: казенная, государственныхъ имуществъ, гражданскаго и уголовнаго судовъ, дворянское депутатское собраніе, приказъ общественнаго призрѣнія, коммиссія народнаго продовольствія, губернская строительная и дорожная коммиссія, правленіе XII округа путей сообщенія, губернская чертежная, врачебная управа, гимназія, губернская библіотека, губернская почтовая контора, военный госпиталь, дѣтскій пріютъ, городская полиція, квартирная коммиссія, уѣздный судъ, земскій судъ, градская дума съ сиротскимъ и словеснымъ судами, дворянская опека, градская больница, уѣздное казначейство, пробирная палатка, телеграфная станція, казенное еврейское училище 2-го разряда.

Въ 1858 году въ Ковно учрежденъ клубъ, доставляющій возможность, принадлежащимъ къ нему, членамъ заниматься чтеніемъ разныхъ книгъ, журналовъ и газетъ, какъ русскихъ и польскихъ такъ и иностранныхъ; а также раздѣлять удовольствіе въ назначенные дни въ общественныхъ увеселеніяхъ, къ чему приглашаются семейства особъ и не принадлежащихъ клубу. Еженедѣльно въ одинъ вечеръ играетъ тамъ весьма хорошая музыка Эбанна-Бенцеля, извѣстнаго виртуоза въ литовскихъ губерніяхъ.

Городское управленіе составляютъ: военный губернаторъ города Ковно и ковенскій гражданскій губернаторъ, полиціймейстеръ, частныхъ приставовъ 3, квартальныхъ надзирателей 5, а также градская дума (1).

Примѣчаніе. Свѣдѣнія о древностяхъ и другихъ достопримѣчательностяхъ принадлежащихъ городу Ковно и ближайшимъ окрестностямъ, помѣщены далѣе, въ особой статьѣ.

2. Уѣздный городъ Вилькомiръ.

Вилькомiръ, по-польски Wilkomierz, по-литовски Wilkamergie, у крестоносцевъ Wilkemirgen.

Историки, называя основателемъ города Довшпрунга, одного изъ потом-

---

(1) Городъ Ковно назначенъ главнымъ городомъ одной изъ 3-хъ частей Литовскаго княжества 1791 года; уѣзднымъ городомъ Виленскаго намѣстничества въ 1796 году; уѣзднымъ городомъ Литовской губерніи 1797 года; оставленъ повѣтовымъ городомъ Виленской губерніи 1802 года; назначенъ губернскимъ городомъ Ковенской губерніи 1842 года.

На основаніи Высочайшаго указа 24 декабря 1841 года, съ 1 января 1842 года по 1-е января 1867 года дана льгота на 25 лѣтъ, отъ платежа гильдейскихъ повинностей, подушныхъ податей и отъ рекрутства купцамъ, мѣщанамъ и вообще людямъ свободнаго состоянія и христіанскаго исповѣданія, переселяющимся изъ великороссійскихъ губерній въ западный край.

(Извлеченія изъ городскихъ актовъ, доставленныя инженеръ-полковникомъ Ферьери.)

ковъ сомнительнаго Палемона, относятъ время основанія его къ X-му столѣтію. На горѣ, называемой до-сихъ-поръ Замковой, былъ нѣкогда построенъ замокъ.

Вилькомiръ отъ XIII вѣка началъ подвергаться частымъ и страшнымъ нападеніямъ Меченосцевъ, поселившихся въ Инфляндіи.

Во время несогласія Витовта съ Ягайло, — когда въ 1391 году, войска Меченосцевъ, призванные Витовтовъ, безуспѣшно осаждали Вильно, вилькомірскій замокъ былъ взятъ отрядомъ, посланнымъ отъ главной арміи гроссмейстера Конрада Валленрода, причемъ гарнизонъ истребленъ.

Въ 1435 году важный случай увѣковѣчилъ Вилькомiръ въ исторіи Литвы. Во время княженія въ Литвѣ Сигизмунда Кейстутовича, князь Свидригайло, лишенный намѣстничества, еще королемъ Ягайло, собралъ своихъ приверженцевъ въ литовской Руси и будучи поддержанъ инфляндскими рыцарями, предпринялъ походъ въ Литву. Во главѣ этой арміи шелъ племянникъ Ягайло—Сигизмундъ Корибутъ, который царствовалъ нѣкоторое время въ Богеміи. Литовскія войска, усиленные 8 т. отрядомъ польской кавалеріи, встрѣтились съ арміею Свидригайло близъ Вилькомiра, на мѣстѣ называемомъ *Побойскѣ*, гдѣ произошло сраженіе и побѣда осталась на сторонѣ первыхъ; но рѣшительное пораженіе войскъ Свидригайло было 1-го сентября при Вилькомірѣ. По словамъ лѣтописцевъ, здѣсь пало болѣе 10 т. меченосцевъ. Два сына Свидригайлы были взяты въ плѣнъ; самъ же онъ съ небольшимъ отрядомъ ушелъ къ Полоцку. Главнымъ торжествомъ побѣды Сигизмунда Кейстутовича было взятіе въ плѣнъ израненнаго короля Корибута, главнаго вождя противниковъ.

Въ XVIII вѣкѣ, во время Барской конфедераціи произошла, подъ Вилькомiромъ, стычка конфедератовъ съ войсками противной имъ партіи, благопріятная для первыхъ (1).

Географическое положеніе Вилькомiра между 55°15′18″ сѣв. шир. и 22°25′33″ восточ. долготы отъ Парижа или—5°33′43″ запад. долготы отъ Пулкова.

Вилькомiръ расположенъ на правомъ берегу рѣки Свенты, на ковенско-динабургскомъ шоссе и при почтовой дорогѣ изъ Вильны на Поневежъ. Внутри города протекаютъ два ручья—Вилькомірка и Соколувка.

Въ 1857 году, всѣхъ жителей въ этомъ городѣ считалось 6.770 об. п. (Табл. А); въ томъ числѣ: православныхъ 323 об. п., раскольниковъ 191, католиковъ 1.843, лютеранъ 41, реформатъ 1, Евреевъ 4.365, Караимовъ 6.

По свѣдѣніямъ вилькомірскаго городничаго, жители, по сословіямъ, рас-

(1) Staroż. Pols., Balin. T. III. Стр. 264—267.

*

предѣляются такимъ-образомъ: Дворянъ потомственныхъ 154 об. п., дворянъ безпомѣстныхъ 100, личныхъ 3; духовенства: православнаго съ семействами 17; римско-католическаго 3; церковно-служителей: православнаго исповѣданія съ семействами 8, римско-католическаго 6; почетныхъ гражданъ 7; однодворцевъ 9; купцовъ 3-й гильдіи—христіанъ 36, Евреевъ 61; мѣщанъ-христіанъ 1.054, Евреевъ 4.119, Караимовъ 6; казенныхъ крестьянъ 10, помѣщичьихъ 25, иностранцевъ 3; безсрочно-отпускныхъ 25, отставныхъ солдатъ 13; городской инвалидной команды оберъ-офицеръ 1, нижнихъ чиновъ 129. Инженеровъ путей сообщенія: оберъ-офицеровъ 4, нижнихъ чиновъ 78.

Ремесленниковъ, ихъ работниковъ и учениковъ: портныхъ 90, модистокъ 2, сапожниковъ 44, столяровъ 19, кузнецовъ 14, золотыхъ и серебряныхъ дѣлъ мастеровъ 11, печниковъ 4, трубочистовъ 3, хлѣбниковъ 23, мясниковъ 33, башмачниковъ 3, перчаточниковъ 2, мѣдниковъ 17, каретниковъ 2, извощиковъ 7, коноваловъ 2, лудильщиковъ 2, ткачей 1, фортепіанныхъ мастеровъ 2, шляпныхъ мастеровъ 25, каменьщиковъ 8, гончарей 4, токарей 2, плотниковъ 13, стекольщиковъ 4.

Въ полицейской командѣ рядовыхъ 7, въ пожарной 7.

Количество земли, отведенной городу Вилькомiру въ двухъ-верстной чертѣ:

	Десятинъ.	Сажень.
Подъ угодьями и заведеніями . . .	17	1.647
Подъ рѣкою Свентою и рѣчками . .	57	887
Усадебной	116	545
Пахатной	683	1.824
Сѣнокосныхъ луговъ	273	379
Выгоновъ и пастбищъ	614	1.167
Подъ кладбищами	3	604
Неудобной	93	530
Подъ лѣсомъ	459	1.258
Подъ дорогами и улицами	32	651
Подъ шоссе	7	2.370
Итого	2.358	2.262(1).

Въ Вилькомірѣ находятся: 1 православная, деревянная церковь, 1 каменный католическій костелъ, 1 синагога каменная и 11 молитвенныхъ еврейскихъ школъ, изъ которыхъ 2 каменныхъ (2).

Вилькомірскій костелъ есть одинъ изъ семи основанныхъ въ Литвѣ

(1) Свѣд. Вилькомір. Городов. Ратуши за 1857 г.
(2) Свѣд. Вильком. Городничаго за 1857 г.

Владиславомъ Ягайло при введеніи католической религіи въ 1387 году. Церковь эта, первоначально деревянная, три раза была истребляема пожаромъ и, наконецъ, иждивеніемъ одного изъ своихъ настоятелей, замѣнена каменною (1).

Число разныхъ зданій и строеній въ Вилькомірѣ:

	Камен.	Дерев.
Жилыхъ домовъ—казенныхъ	4	5
» » церковныхъ и монастырскихъ. . . .	1	»
» » частныхъ	35	585
Лавокъ	123	112 (2)

Городскія привилегіи даны Вилькоміру королемъ Сигизмундомъ I, который даровалъ ему магдебургское право, назначилъ два постоянные торга по воскресеньямъ и четвергамъ, а также установилъ ярмарку въ день Св. Апостоловъ Петра и Павла.

При нашествіи Шведовъ, въ 1711 году, городъ былъ разграбленъ и тогда пропали подлинныя королевскія граматы. Король Станиславъ-Августъ, на большомъ сеймѣ, выдалъ Вилькоміру 1792 года дипломъ «renovationis», которымъ подтверждая магдебургское право, освободилъ мѣщанъ хлѣбопашцевъ отъ всякихъ повинностей; мѣста же въ городѣ для усадьбъ призналъ вѣчною собственностію мѣщанъ. (3)

Вилькоміръ былъ мѣстомъ дворянскихъ собраній или сеймиковъ; въ немъ же находились земскій и градскій суды. Онъ считался старостомъ (4).

Въ настоящее время, въ Вилькомірѣ бываетъ одна ярмарка 29 іюня въ день св. Апостоловъ Петра и Павла. Въ 1857 году привезено было товаровъ на 8.300 руб., продано на 4.570 руб. Базары въ городѣ бываютъ еженедѣльно по четвергамъ и воскресеньямъ.

Вилькоміръ, на рѣкѣ Свентѣ, пользуется — хотя временно — выгодами сплава и удобствомъ сбыта своихъ произведеній, и стоя на срединѣ пути между двумя значительными городами, Вильно и Ковно, ведетъ немаловажные торговые обороты. Вообще этотъ городъ, по населенію и по городскимъ доходамъ, принадлежитъ къ лучшимъ городамъ губерніи.

Заводы въ Вилькомірѣ слѣдующіе: пивоваренный, выработывающій до 240 бочекъ пива на сумму 972 руб.; въ немъ имѣется 1 мастеръ и два работника. 3 завода кирпичныхъ, приготовляющихъ въ годъ до 90 т. штукъ кирпича, на сумму около 900 руб. сер. 7 кожевенныхъ, выдѣлывающихъ

(1) Stasoż. Pol., T. III, str. 267.
(2) Свѣд. вильком. городн. за 1857 г.
(3) Staroż. Pol. Str. 268.
(4) Staroż. Pol. Str. 268.

въ годъ около 500 кожъ, по цѣнѣ отъ 3 до 2 р. 50 к., на сумму около 1.500 руб. (1).

Городъ Вилькоміръ назначенъ былъ: уѣзднымъ городомъ Виленскаго намѣстничества 1796 года; уѣзднымъ городомъ Литовской губерніи 1797 г.; оставленъ повѣтовымъ городомъ Виленской губерніи 1802 г.; исключенъ изъ владѣльческаго управленія 1837 года; назначенъ уѣзднымъ городомъ Ковенской губерніи 1842 года (2).

Правительственныя и общественныя учрежденія въ Вилькомірѣ: городническое правленіе, квартирная коммиссія, уѣздный и земскій суды, городовая ратуша, съ сиротскимъ и словеснымъ судами, дворянская опека, уѣздное казначейство, почтовая контора, дворянское училище, IV-е отдѣленіе XII округа путей сообщенія и телеграфная станція. Изъ благотворительныхъ заведеній: городская больница, еврейская больница и богадѣльня при католическомъ костелѣ.

Городскіе доходы въ 1857 году.

1. Съ городскихъ имуществъ и оброчныхъ статей. .	316 р.	38 к.
2. Сбора съ владѣльцевъ недвижимыхъ имуществъ .	308	$2^1/_4$
3. Сбора съ промышленниковъ	369	»
4. Налоги косвенные	750	$64^1/_2$
5. Доходы вспомогательные	828	9
6. Доходы мелочные и случайные	147	$84^1/_4$
Итого	2.719	98

Городскіе расходы въ 1857 году.

1. Содержаніе мѣстъ и лицъ городскаго управленія .	2.072	$96^1/_2$
2. Содержаніе городскихъ имуществъ и наемъ отъ города помѣщенія	441	$98^1/_2$
3. Наружное благоустройство города	100	85
4. Мелочные расходы	104	18
Итого	2.719	98 (3).

3. Уѣздный городъ Новоалександровскъ.

Съ упраздненіемъ города Видзъ, Виленской губерніи, уѣздное правленіе перешло въ м. *Езероссы,* наименованное въ 1836 году городомъ *Новоалександровскомъ.*

---

(1) Свѣд. вилько́м. городн. за 1857 г.

(2) Извлеченія изъ городскихъ актовъ.

На основаніи Высочайшаго Указа 24 декабря 1841 года, дарована льгота Вилькоміру на 25 лѣтъ (См. Ковно).

(3) По свѣд. Вильком. Город. Ратуши за 1857 г.

Г. Новоалександровскъ сдѣланъ уѣзднымъ городомъ Ковенской губерніи 1842 года. На основаніи Высочайшаго указа 24 декабря 1841 году дарована ему льгота на 25 лѣтъ, такая же какъ и г. Ковно (1).

Географическое положеніе этого города между 55°43'52" сѣв. шир. и 23°54'23" восточ. долготы отъ Парижа или—4°4'53" (2) запад. долготы отъ Пулкова.

Городъ Новоалександровскъ находится на возвышенномъ мѣстѣ между озерами *Оссою* и *Осидою*; изъ послѣдняго вытекаетъ рѣчка *Овилька*, несущая свои воды черезъ рѣчку Лавкесу въ Западную Двину. Городъ пересѣкается ковенско-динабургскимъ шоссе, и отстоитъ отъ губернскаго города на 171-й верстѣ. По Высочайшему повелѣнію, въ 1838 году, въ городѣ поставленъ обелискъ, въ память сооруженія, въ 1836 году, насыпной дороги—шоссе.

Городъ дѣлится на три квартала, по которымъ проходятъ улицы; въ 1-мъ Рижская, Мясная, Озерная, Школьная, Банная; во 2-мъ: Садовая, Подвальная, Курляндская, Езеросская; въ 3-мъ: Церковная, Новая, Зеленая, Зарѣчная и шоссейная, пролегающая чрезъ всѣ кварталы (3).

1837 года Высочайше утвержденъ планъ г. Новоалександровска.

Количество земли, принадлежащей городу, слѣдующее:

	Дес.	Саж.
Подъ строеніями	39	1.787.
Пахатной	240	»
Выгонной	708,45	»
Подъ озерами	304,37	»

Вся эта земля находится у самаго города и въ одной верстѣ отъ него (4).

Въ 1857 году жителей въ Новоалександровскѣ было 3.469 об. п.; въ томъ числѣ 1.838 муж. и 1.631 жен. По вѣроисповѣданіямъ они распредѣлялись такимъ-образомъ (Табл. А.): православныхъ 404 об. п., раскольниковъ 119, католиковъ 2.030, лютеранъ 5, реформатовъ 2 жен. п., Евреевъ 909 (5).

По сословіямъ: дворянъ потомственныхъ 30 муж. 28 жен.; духовенства—православнаго и семействъ 5 муж., 4 жен., католическаго 4 муж., раввинъ 1.; купцовъ 32 муж., 30 жен.; мѣщанъ христіанъ 923 м., 1.021 ж., Евреевъ 460 муж., 449 жен.; казенныхъ-крестьянъ 9 муж., 11 жен., вольныхъ лю-

(1) Изъ городскихъ актовъ.
(2) Записки Военно-Топогр. Депо 1848 и 1851 годовъ.
(3) Свѣд. новоалександр. городн.
(4) Свѣд. Новоалександр. Градск. Думы, за 1857 г.
(5) Статья—исчисленіе жителей по вѣроисповѣданіямъ.

дей 70 муж., 15 жен. (1); военнаго сословія: оберъ-офицеръ 1. Нижнихъ чиновъ, служащихъ во внутренней стражѣ и ихъ семействъ 175 муж., 27 жен., отставныхъ 5 муж., 4 жен., отпускныхъ 4 муж., 3 жен. (2).

Въ томъ же году мастеровыхъ было: портныхъ 5, сапожниковъ 4, столяровъ 5, кузнецовъ 6, золотыхъ и серебряныхъ дѣлъ мастеръ 1, печниковъ 4, трубочистъ 1, хлѣбниковъ 5, мясниковъ 6, башмачниковъ 2, мѣдникъ 1, лудильщикъ 1. Полицейской команды 3, пожарной 3.

Число церквей и другихъ богослужебныхъ зданій: православная 1 дерев., католическая 1 камен., еврейскихъ молитвенныхъ школъ 4 дер. Казенныя и частныя строенія и общественныя зданія:

	Кам.	Дер.
Казарма путей сообщенія	1	»
Домовъ церковныхъ	»	2
Общественныхъ зданій	»	13
Домовъ дворянъ и чиновниковъ	1	12
» ихъ женъ	»	3
» купеческихъ	3	2
» мѣщанскихъ	3	64
» крестьянскихъ	»	3
» на предмѣстьѣ и вообще старой постройки	»	56
Мельницъ водяныхъ	»	2

Больница военновременная 1 и гражданская 1; двуклассное еврейское училище 1 (3). Въ вѣдѣніи думы состоитъ одинъ кирпичный заводъ.

Въ Новоалександровскѣ бываютъ двѣ ярмарки — Крещенская 15 января и Успенская 3 августа. На первую привезено, въ 1857 году, товаровъ на сумму 44.800 руб., продано на 14.050 руб., на послѣднюю привезено на 74.440 руб., продано на 29.056 руб. (4).

Правительственныя и общественныя учрежденія: городническое правленіе, квартирная коммиссія, уѣздный и земскій суды, городовая дума, дворянская опека, уѣздное казначейство, почтовая контора, дорожная коммиссія, окружное управленіе государственныхъ имуществъ.

Городская дума представляетъ городскіе доходы и расходы Новоалександровска, за 1857 годъ, слѣдующими данными:

Къ 1-му января 1857 года оставалось городскихъ доходовъ.

	Руб.	Коп.
а) Въ наличности	25	$84^3/_4$

(1) По таблиц. Статист. Комитета за 1857 г.
(2) По свѣд. новоалекс. городн., за 1857 г.
(3) и (4) По свѣд. новоалек. городн.

б) Билетами.	620	86
в) Недоимки	4.999	63¼
Итого	5.646	34
Вступило въ 1857 году	2.401	50¾
Изъ наличной суммы израсходовано	2.126	14¼

4. Уѣздный городъ Поневежъ.

Поневежъ (по-литовски Panieweżis) въ историческомъ отношеніи представляетъ три эпохи. Старый Поневежъ (Sena Panieweżis), называемый иначе Старымъ городомъ (Sena miestis по-литовски), построенный на покатости праваго берега Невяжи, теперь деревня съ 20-ью дворами, былъ первымъ поселеніемъ и первымъ мѣстопребываніемъ уѣздныхъ судовъ, которые первоначально были перемѣщены изъ Упиты въ жмудское мѣстечко Кракиновъ въ 1548 году, а оттуда въ 1568-мъ окончательно перенесены въ Поневежъ.

Въ концѣ XVI вѣка, въ верстѣ отъ первоначальнаго поселенія, на лѣвомъ берегу Невяжи, на болѣе выгодномъ мѣстѣ, началъ воздвигаться новый городъ, нынѣшній Поневежъ (Nauia miestis по-литов.).

На варшавскомъ сеймѣ 1601 года поручено упитскому старостѣ избрать мѣсто и построить домъ для помѣщенія суда, а также складъ для архива, что̀ и исполнилъ староста упитскій Воловичъ въ 1614 году. Въ каменномъ строеніи на самомъ берегу Невяжи производились земскіе и городскіе суды, хранился архивъ и былъ острогъ для преступниковъ.

Около 1641 года, Сигизмундъ III подарилъ три деревни на содержаніе костела въ Старомъ Поневежѣ. Въ 1780 году, прелатъ виленскаго каѳедральнаго собора, Николай Тышкевичъ приказалъ вырубить лѣсъ, находившійся между Старымъ и Новымъ Поневежемъ, и построилъ приходскій костелъ, около котораго расположилось нѣсколько домовъ, образовавшихъ на правомъ берегу Невяжи мѣстечко, названное Николаевомъ, по имени основателя.

Во второй половинѣ XVIII столѣтія въ Новомъ-Поневежѣ воздвигнутъ монастырь піаровъ, достояніе котораго умножено, по опредѣленію сейма 1775 года, посредствомъ присоединенія къ нему трехъ деревень, за-что̀ піары обязались открыть и содержать училище.

Мѣстные любители древностей, раскапывая за городомъ большую могилу напротивъ устья р. Іосты, текущей въ Невяжу, нашли кости съ вещами, относящимися къ XVI столѣтію и монетами меченосцевъ инфляндскихъ 1535 года, епископовъ эстонскихъ 1536 года, а также литовскими —

царствованія Александра и Сигизмунда I; причемъ удостовѣрились, что это была могила лицъ, умершихъ отъ моровой язвы, которая свирѣпствуя въ Инфляндіи, въ 1550 году, распространилась до окрестностей Поневежа.

Во время второй шведской войны, генералъ Левенгауптъ, посланный Карломъ XII въ 1704 г. въ Литву, для поддержанія приверженцевъ Станислава Лещинскаго, настигъ недалеко отъ Поневежа арріергардъ Висневецкаго и Огинскаго, защитниковъ Августа II-го, и захватилъ важныя бумаги, въ числѣ которыхъ былъ тайный трактатъ заключенный великимъ княземъ литовскимъ съ Императоромъ Петромъ I-мъ противу Карла XII-го (1).

Городъ Поневежъ назначенъ: уѣзднымъ городомъ Виленскаго намѣстничества, Упитскаго уѣзда 1796 года; уѣзднымъ городомъ Литовской губерніи 1797 года; уѣзднымъ городомъ Ковенской губерніи, съ переименованіемъ Упитскаго уѣзда въ Поневежскій — 1842 года. На основаніи Высочайшаго указа 24 декабря 1841 года дарована ему льгота на 25 лѣтъ (см. Ковно) (2).

Географическое положеніе Поневежа: 55°43'40" сѣв. шир. и — 5°58'11" западной долготы отъ Пулкова, или 22°1'5" восточ. долг. отъ Парижа (3).

Городъ Поневежъ стоитъ при Невяжѣ, и пересѣкается притокомъ ея, ручьемъ Жегена; онъ соединяется мостомъ съ предмѣстьемъ Николаевомъ, и граничитъ: по вилькомірскому трактату съ имѣніемъ графа Кейзерлинга; со стороны Николаева съ казеннымъ имѣніемъ Старый-Поневежъ; со стороны ремигольской заставы съ казенными деревнями Лепше и Пежегенисъ; съ шавельской заставы съ казенными деревнями Княудышки и фольваркомъ доктора Войткевича Новою-Долею.

Количество городской земли у мѣщанъ города Поневежа:

	Десятинъ.	Сажень.
Усадебной	86	1.301
Пахатной	628	698
Сѣнокосной	66	1.205
Неудобной	100	—
Итого	880	804 (4).

Всѣхъ жителей въ Поневежѣ въ 1857 году было 5.908 об. п., въ томъ числѣ: 2.899 м. и 3.009 ж.

По вѣроисповѣданіямъ: православныхъ 253 об. п., раскольниковъ 56,

(1) Staroż. Pol. T. III, str. 444—447.
(2) Изъ городскихъ актовъ.
(3) Записки Воен.—Топогр. Депо 1848 и 1851 г.
(4) По свѣд. Поневеж. Город. Ратуши.

католиковъ 1.757, лютеранъ 227, кальвиновъ 2, Евреевъ 3.566, Караимовъ 47 (Табл. А.).

По сословіямъ: дворянъ потомственныхъ 55 об. п., духовенства — православнаго съ семействами 15, католическаго 5, еврейскихъ раввиновъ 5, караимскій раввинъ 1; городскихъ сословій — почетныхъ гражданъ 2, купцовъ (и торгующихъ мѣщанъ) 126 об. п.; мѣщанъ-христіанъ 1.203, Евреевъ 3.561, Караимовъ 47; сельскихъ сословій — крестьянъ — казенныхъ 73, помѣщичьихъ 210, дворовыхъ 11; военныхъ сословій — регулярныхъ войскъ 120, безсрочно-отпускныхъ 16, отставныхъ солдатъ съ семействами 15 (1). Иностранцевъ: Пруссаковъ 6 м. 3 ж., Саксонцевъ 2 м. 2 ж., Ангальтъ-дессаускихъ 4 м. 2 ж.

Ремесленниковъ, въ числѣ показанныхъ жителей:

	Мастеровъ.	Работниковъ.	Учениковъ.
Хлѣбниковъ	5	—	2
Булочниковъ	2	—	1
Мясниковъ	5	1	1
Кондитеровъ	2	—	—
Портныхъ	21	17	10
Сапожниковъ	16	13	12
Модистокъ	2	—	1
Шляпниковъ	4	1	1
Печниковъ	4	12	12
Часовщиковъ	5	1	1
Столяровъ	2	1	2
Мѣдниковъ	2	—	1
Шорниковъ	4	2	2
Каретниковъ	3	—	—
Извощиковъ	5	—	—
Коноваловъ	2	—	—
Итого	80	53	49 (2).

Церквей и другихъ богослужебныхъ зданій въ Поневежѣ слѣдующее число: православная каменная 1, католическая деревянная 1 (каменная строится), лютеранская 1; часовня католическая 1; еврейскихъ синагогъ 7 деревянныхъ и 1 каменная, караимская 1 дер.

Домовъ: казенныхъ каменныхъ 3, частныхъ каменныхъ 12, деревянныхъ 472, каменная мельница, принадлежащая городскому обществу 1; гостинницъ 7, харчевень 23; питейныхъ домовъ и штофныхъ лавокъ — 14.

(1) По статистич. таблиц. за 1857 г.

(2) По свѣд. поневеж. городнич. за 1858 г.

Въ городѣ находится: мостовъ каменныхъ 1, деревянныхъ 2; улицъ и переулковъ 28, изъ которыхъ 10 мощеныхъ камнемъ; площадей 4; частныхъ садовъ 15, огородовъ 103, кладбищъ 5 (1).

Въ Поневежѣ положено три ярмарки: съ 1-го по 11-е января, съ 1-го по 11-е мая и съ 1-го по 11-е сентября; но съѣзда иногородныхъ купцамъ не бываетъ.

Еженедѣльно бываетъ два базара по четвергамъ и воскресеньямъ. Главные предметы продажи составляютъ разные продукты мѣстныхъ произведеній, овощей, а преимущественно хлѣбъ въ зернѣ, коровье масло, ленъ, овесъ, сѣно, дрова, домашнія птицы и скотъ.

Поневежъ производитъ торговлю непосредственно съ Ригою и Ковно; предметы отпуска: ленъ, до 200 пудовъ на сумму около 600 руб. сереб., свекловица до 150 пуд., на сумму около 110 руб., яблокъ, грушъ, сливъ и прочихъ фруктовъ до 360 руб. Привозныя статьи: соль до 10 т. пудовъ, 9.000 руб.; красные, пушные, желѣзные и глиняные товары; вина, портеръ, сахаръ и нѣкоторые колоніальные товары до 23.000 руб. (1).

Среднія торговыя цѣны, существовавшія въ 1857 году, на съѣстные и другіе припасы были:

Мяса воловьяго	фунтъ	6	коп.	сереб.,	пудъ	2 руб.	40 коп.
Баранины	»	5	»	»	»	2 »	— »
Телятины	»	отъ 5 до 6	коп.	с. »	отъ 2 до 2	р.	40 коп.
Муки ржаной	четверть	5 руб.	10	коп.			
Пшеничной	»	7	»	20	»		
Овса	»	3	»	15	»		
Ячменя	»	4	»	30	»		

Дровъ березовыхъ, смѣшанныхъ съ еловыми, сосновыми, ольховыми, однополѣнныхъ, сажень 4 руб. 75 коп. сереб. (2).

Правительственныя и общественныя учрежденія и заведенія въ Поневежѣ: городское правленіе, квартирная коммиссія, уѣздный и земскій суды, городовая ратуша съ сиротскимъ и словеснымъ судами, дворянская опека, дорожная коммиссія, окружное правленіе государственныхъ имуществъ, гимназія, казенное еврейское училище 1-го разряда.

Городское управленіе составляютъ: городничій, два ратмана по выборамъ, письмоводитель и писецъ. Полицейскихъ служителей 6, пожарныхъ 6 (по штату положено первыхъ 8, а послѣднихъ 7) (3).

Городскіе доходы и расходы въ 1857 году.

Оставалось отъ прежнихъ лѣтъ:

---

(1) и (2) По свѣд. Поневежскаго Городничаго.

(3) По свѣд. поневеж. городнич., за 1857 г.

	Руб.	Коп.
Недоимокъ	1.918	50
Въ долговыхъ билетахъ	403	54
Итого	2.322	4

Поступило въ доходъ въ 1857 году:

Недоимокъ	228	88
Оклада этого года.	1.263	$6^1/_2$
Итого	1.491	$94^1/_2$

Поступило въ расходъ въ 1857 году:

Недоимокъ	228	88
Оклада этого года	1.197	96
Итого	1.426	84

Осталось всей суммы:

Недоимокъ	1.689	62
Наличными	65	$10^1/_2$
Въ долговыхъ капиталахъ	403	$54^1/_4$
Итого	2.158	$26^3/_4$ (1).

5. Уѣздный городъ Шавли.

Городъ *Шавли* (Miestas Szawlej по-жмудски), лежитъ между 55°56'1" сѣв. шир. и 20°58'47" восточ. долготы отъ Парижа или—7°0'29" запад. долготы отъ Пулкова; на пересѣченіи трактовъ: изъ Вильно чрезъ Вилькоміръ, Поневежъ и далѣе чрезъ Шавли въ Ригу; рижско-таурогенскаго шоссе и почтоваго тракта на Тельши. Городъ пересѣкается ручьемъ Рудавка, а съ восточной стороны лежитъ озеро Шавли.

Вблизи находится довольно высокая гора, называемая Salduwes Kalnas, на которой — по народному преданію — былъ когда-то замокъ крестопосцевъ (2).

Земля, принадлежащая г. Шавлямъ, раздѣляется на два отдѣла—внутри городской черты и внѣ ея.

Внутри городской черты:

	Десятинъ.
Подъ постройками.	60
Подъ садами и огородами	42
» улицами, площадями и рѣчкою . .	40

(1) По свѣд. Поневеж. Город. Ратуши.

(2) Staroż. Polska T. III, str. 578.

Внѣ городской черты:

Подъ пастбищами	200
» хуторами, садами и огородами	500
» сѣнокосными лугами	1.000
Неудобной земли	378
Всего	2.220 десят. (1).

Въ 1858 году, въ г. Шавляхъ считалось всѣхъ вообще жителей 3.264 м., 3.622 ж. п. (2).

	Муж.	Жен.
По сословіямъ (3):		
Дворянъ потомственныхъ	80	70
Духовенства:		
Православнаго бѣлаго съ семейств.	6	2
Римско-католическаго бѣлаго	15	—
» » монашеств.	1	—
Еврейскаго	3	—
Городскихъ сословій:		
Гражданъ	81	134
Купцовъ (Евреевъ)	42	39
Мѣщанъ — Христіанъ	1.286	1.496
Мѣщанъ — Евреевъ	1.340	1.772
Мѣщанъ — Караимовъ	3	1
Сельскихъ сословій:		
Крестьянъ — казенныхъ	11	15
Крестьянъ — помѣщичьихъ	7	4
Военнаго состоянія:		
Регулярныхъ войскъ	266	—
Безсрочно-отпускныхъ	25	—
Отставныхъ нижнихъ чиновъ съ семействами	89	63
Иностранныхъ подданныхъ	9	11
Лицъ, не принадлежащихъ къ вышепоказаннымъ разрядамъ	—	15
По вѣроисповѣданіямъ (4):		
Православныхъ	42	42
Римско-католиковъ	1.790	1.729
Лютеранъ	44	39
Евреевъ	1.385	1.811
Караимовъ	3	1

(1) Свѣд. Шавельск. Город. Ратуши.
(2) (3) и (4) По свѣд. шавельск. городнич., за 1858 г.

Въ общемъ числѣ жителей считалось ремесленниковъ ([1]):

Хлѣбники	48	58	—
Булочники	3	5	5
Мясники	13	17	8
Кондитеры	3	2	1
Портные	25	53	37
Сапожники	18	26	18
Модистки	3	4	2
Часовщики	3	1	1
Шляпники	5	2	2
Печники	4	2	1
Столяры	18	17	—
Мѣдники	2	2	2
Извощики	12	17	—
Коновалы	2	—	—

Церкви и другія богослужебныя зданія: православная 1 дерев., католическія 1 костелъ каменный и 1 каплица дерев.; еврейскія: синагога 1 дерев., молитвенная школа 1 каменная.

Магазинъ 1, лавокъ 162, больницъ 2—временно-военная и городская. Частныхъ домовъ: камен. 33, дерев. 434. Мельницъ вѣтряныхъ 3, водяная 1, приводимыхъ въ движеніе живыми силами 6; трактировъ 2.

Фабрика шерстяныхъ и шелковыхъ издѣлій открыта австрійскимъ подданнымъ Кюнелемъ.

Ярмарокъ въ Шавляхъ бываетъ 5:

	Привезено товаровъ на сум.	Продано на сумму.
Квѣтная 23 марта	3.970 руб.	2.090 р.
Пржеводная 6 апрѣля	5.800 »	3.750 »
Троицкая 18 мая	3.478 »	1.890 »
Послѣ Св. Петра и Павла 13 іюля	6.200 »	2.500 »
Послѣ Покрова 13 октября	7.360 »	3.400 »

Базарные дни по понедѣльникамъ и пятницамъ ([2]).

Жители большею частію ведутъ торговлю съ Митавою и Ригою, транспортируя изъ Шавель — рожь, ячмень, пшеницу, стекло, соль, табакъ сахаръ и нѣкоторыя колоніальныя произведенія.

Среднія торговыя цѣны на хлѣбъ въ г. Шавляхъ существовали ([3]):

([1]) По свѣд. шавельск. городнич., за 1858 г.

([2]) и ([3]) Свѣд. шавельск. городн.

За четверть.	1854		1855		1856		1857	
	Р.	К.	Р.	К.	Р.	К.	Р.	К.
Ржи	8	65	9	—	11	—	7	50
Пшеницы	10	25	12	50	12	50	8	75
Ячменя	7	25	9	25	9	50	6	60
Овса	5	—	5	50	6	—	4	80
Картофеля	3	60	4	—	4	25	3	60
Гороха	9	—	10	50	11	—	7	50

Правительственныя и общественныя заведенія и учрежденія: городническое правленіе, квартирная коммиссія, уѣздный и земскій суды, городовая ратуша, съ сиротскимъ и словеснымъ судами, дворянская опека, почтовая контора, дорожная коммиссія, гимназія и казенное еврейское училище 1-го разряда.

Городъ Шавли преобразованъ изъ мѣстечка Литовской губерніи въ уѣздный городъ 1795 г.; назначенъ уѣзднымъ же городомъ Виленскаго намѣстничества 1796 г., а потомъ, Литовской губерніи—1797 г.; оставленъ повѣтовымъ городомъ Виленской губерніи 1802 г. и, наконецъ, уѣзднымъ Ковенской 1843.

На основаніи Высочайшаго указа 24 декабря 1841 года дарована Шавлямъ льгота на 25 лѣтъ (см. Ковно) (1).

Городское управленіе составляютъ: городническое правленіе и городовая ратуша.

Утвержденные въ 1857 году городскіе доходы равнялись 4.037 р. $86^1/_2$ к., а расходы 3.571 р. $52^3/_4$ к. (2).

6. Уѣздный городъ Тельши.

Г. Тельши (по-литовски *Telszej*), расположенъ на 5-ти холмахъ, при озерѣ *Мастисъ*, въ томъ мѣстѣ, гдѣ беретъ изъ него начало ручей *Дурбинасъ* (Durbinas).

Народное преданіе приписываетъ основаніе Тельшъ богатырю, называемому *Джугасъ* (Dżugas), который съ помощію пріязненныхъ ему злыхъ духовъ, съ неимовѣрнымъ мужествомъ вездѣ поражалъ мечеиосцевъ, и обладалъ такою силою, что одинъ, вооруженный дубиной, сотнями убивалъ Нѣмцевъ, вырывалъ огромныя деревья съ корнемъ и т. п. Говорятъ, что онъ самъ вырылъ озеро и основалъ при немъ Тельши. Передъ смертію, этотъ богатырь собственными руками насыпалъ могильный курганъ, и въ немъ

(1) Изъ городскихъ актовъ.
(2) Свѣд. Городск. Ратуши.

похороненъ. Въ полумилѣ отъ города, по дорогѣ, ведущей на Ольсяды, есть огромный остроконечный курганъ, который до-сихъ-поръ народъ называетъ горою *Джуга* (Dżuga), а вблизи кургана расположена деревня *Джугиняны* (Dżugiiniany) (1).

Лѣтописи крестоносцевъ упоминаютъ, что въ 1317 году маршалъ ордена съ вооруженнымъ отрядомъ посѣтилъ долину Тальсенъ или Тельшевскую.

Сигизмундъ III, 1612 года сдѣлалъ пожертвованіе на постройку костела съ приходскимъ училищемъ и надѣлилъ ихъ землею.

Въ самой почти срединѣ города возвышается гора *Инсула* (Insula), съ которой открытый видъ на озеро. На этой горѣ литовскій вице-канцлеръ Павелъ Сапѣга, бывшій арендным владѣльцемъ Тельшъ, построилъ монастырь и костелъ, во имя Пресвятой Богородицы Лоретанской; въ монастырѣ поселилъ бернардиновъ.

Привилегіею Августа II-го, 1781 года, установлены обыкновенные еженедѣльные торги и постоянныя ярмарки.

Въ 1791 году, вслѣдствіе утвержденнаго сеймомъ положенія о городахъ, дана г. Тельшамъ Станиславомъ-Августомъ привилегія *Locationis et Renovationis*, которою обезпечено городу магдебургское право, съ свободнымъ выборомъ городскихъ чиновниковъ и съ апелляціею отъ магистрата или въ апелляціонные суды г. Россіенъ. Въ то же время данъ г. Тельшамъ гербъ Св. Станислава епископа краковскаго (2).

Городъ Тельши назначенъ: уѣзднымъ городомъ Виленскаго намѣстничества 1796 г., уѣзднымъ городомъ Литовской губерніи 1797 г., оставленъ повѣтовымъ городомъ Виленской 1802, и, наконецъ, уѣзднымъ — Ковенской губерніи 18 декабря 1842 года. На основаніи Высочайшаго указа 24 декабря 1841 г. дарована ему льгота на 25 лѣтъ (см. Ковно) (3).

Географическое положеніе г. Тельши между 55° 59′ 22″ сѣв. шир. и 19° 54′ 42″ восточ. долготы отъ Парижа или — 8° 4′ 34″ западн. отъ Пулкова (4).

Изъ плана города, 23 августа 1828 года начертаннаго, видно, что г. Тельши долженъ имѣть земли 38 уволокъ, 6 морговъ и 114 прутовъ; въ томъ числѣ пахатной и сѣнокосной 26 уволокъ и 250 прутовъ, пашни (?) 1 уволока, 4 морга и 19 прутовъ; подъ плацами и огородами 3 уволоки, 15 морговъ и 102 прута, и спорной (кромѣ озера) 7 уволокъ, 6 морговъ и 40 прутовъ, въ смежности съ городомъ (5).

(1) Starożytn. Pols., T. III, str. 523—524.
(2) Starożytn. Pols., T. III, str. 524—525.
(3) Изъ городскихъ актовъ.
(4) Военно-Топогр. Записки 1848 и 1851 г.
(5) Свѣд. Тельш. Город. Ратуши.

Жители довольствуются водою озерною и изъ колодцевъ, находящихся при домахъ, числомъ до 100.

Въ городѣ находится: мостовъ каменныхъ 2, деревянныхъ 2; улицъ и переулковъ 15, изъ которыхъ мощеныхъ камнемъ 5; площадь 1. Частныхъ садовъ 30, которые занимаютъ, примѣрно, $2^1/_2$ десятины; огородовъ 50; пустопорожнихъ мѣстъ, назначенныхъ подъ постройку домовъ 8, кладбищъ 4 (1).

Общее число жителей въ городѣ, въ 1856 году, было 5.234 об. п.; въ томъ числѣ 2.680 м., 2.554 ж. п. (табл. А.).

По вѣроисповѣданіямъ они распредѣлялись такимъ-образомъ: православныхъ 317 об. п., католиковъ 1.629, лютеранъ 70, англиканъ 9, Евреевъ 3.209.

По сословіямъ: дворянъ потомственныхъ 79 об. п., личныхъ 4; духовенства православнаго съ семействомъ 12, католическаго 7 м. п. бѣлаго, 2 м. п. монашествующаго; раввиновъ еврейскихъ 2; городскихъ сословій: гражданъ 61 об. п., купцовъ 86 об. п.; мѣщанъ: христіанъ 186, Евреевъ 3.019; цеховыхъ 117; казенныхъ крестьянъ 75; помѣщичьихъ крестьянъ 74; однодворцевъ 3 об. п. Регулярныхъ войскъ 739 м., безсрочно-отпускныхъ 34 м.; отставныхъ солдатъ и ихъ семействъ 266, бывшихъ кантонистами 20 (2).

Число ремесленниковъ: портныхъ 18, модистка 1, сапожниковъ 19, столяровъ 7, кузнецовъ 5, золотыхъ и серебряныхъ дѣлъ мастеровъ 2, печниковъ 13, трубочистовъ 2, хлѣбниковъ 10, мясниковъ 17, башмачниковъ 4, перчаточникъ 1, мѣдниковъ 2, извощиковъ 10, лудильщиковъ 3, ткачъ 1, шляпныхъ мастеровъ 5 (3).

Въ 1857 году выслано преступниковъ, по приговорамъ судебныхъ мѣстъ 16 (4).

Церкви и другія богослужебныя зданія въ г. Тельшахъ: православный храмъ помѣщается въ одной комнатѣ частнаго деревяннаго дома; католическій 1 каменный и 1 часовня деревянная; еврейская синагога и 3 молитвенныя школы деревянныя.

Казенныя, частныя и общественныя зданія и строенія: домовъ каменныхъ 6, деревянныхъ 309; лавокъ каменныхъ 2, деревянныхъ 53; мельницъ 2 вѣтряныхъ и 1 дѣйствующая силою животныхъ.

Въ городѣ Тельшахъ ярмарки не бываютъ; а базары — два раза въ недѣлю, по вторникамъ и пятницамъ. Главнѣйшій торгъ производится льномъ и хлѣбомъ съ Либавою и Ригою (5).

(1) Свѣд. тельш. городничаго.
(2) По свѣд. Статистич. Комитета, за 1857 г.
(3) и (4) Свѣд. тельш. городн.
(5) Свѣд. тельш. городн.

Среднія торговыя цѣны на съѣстные и другіе припасы, въ 1858 году были (1):

	Въ г. Тельши. Руб.	Коп.	Въ г. Шавли Руб.	Коп.
Картофеля четверть	1	30	1	—
Муки пеклеваной ржаной, пудъ	1	—	—	50
» пшеничной 1-го сор. »	1	40	—	80
» » 2-го » »	1	—	—	50
Крупъ ячныхъ пудъ	1	30	—	50
» овсяныхъ »	1	20	—	50
» гречневыхъ	1	60	—	—
Соли крупной пудъ	1	10	1	10
» мелкой »	1	—	1	—
Масла коровьяго пудъ	6	—	7	—
» конопляного	4	—	4	80
Мяса 1-го сорта, 2-го », 3-го » 1 фунтъ	—	3	—	4
	—	$2^1/_2$	—	3
	—	$1^1/_2$	—	$2^1/_2$
Баранины 1 фунтъ	—	2	—	3
Телятины »	—	$1^1/_2$	—	3
Сала говяжьяго »	—	$7^1/_2$	—	7
Яицъ куриныхъ копа (60 шт.)	—	60	—	60
Сметаны 1 гарнецъ	—	40	—	48
Молока сладкаго 1 гарнецъ	—	15	—	12
Капусты квашенной ведро или 4 гарнца	—	30	—	30
Бураковъ квашен. ведро или 4 гарнца	—	29	—	13
Хлѣба ржанаго пеклеваннаго 1 ф.	—	2	—	$1^1/_4$
» » рѣшетнаго » »	—	$1^1/_4$	—	1
Рыбы: лососины — 1 фунтъ.	—	10	—	—
щуки, »	—	8	—	8
судака. »	—	6	—	5
окуня, »	—	6	—	7
линя, »	—	6	—	10
карася, »	—	5	—	7
леща, »	—	5	—	5
мелкой рыбы »	—	3	—	4

Дровъ ольховыхъ сажень 2 руб., березовыхъ 2 р. 10 к., сосновыхъ 1 р. 40 к. (2).

(1) Свѣд. тельш. и шавел. городн.

(2) По свѣд. тельш. городн.

Правительственныя и общественныя учрежденія и заведенія въ Тельшахъ: городническое правленіе, квартирная коммиссія, уѣздный и земскій суды, городская больница, городовая ратуша съ сиротскимъ судомъ, дворянская опека, дорожная коммиссія, окружное управленіе государственныхъ имуществъ, дворянское училище, казенное еврейское училище 1-го разряда.

Городское управленіе составляютъ: городничій, 2 ратмана по выборамъ, при нихъ письмоводитель, писецъ и 1 квартальный; а также городовая ратуша.

Городскіе доходы за 1857 годъ:		Руб.	Коп.
Отъ прежнихъ лѣтъ	недоимокъ . . .	2.211	18
	наличнаго остатка .	368	50
	Итого	2.579	68
Поступило въ 1857 дѣйств.		2.043	$61\frac{3}{4}$
Дѣйств. израсходовано въ томъ же году .		2.192	$50\frac{1}{2}$
Наличный остатокъ къ 1858 году . . .		219	$61\frac{1}{4}$ (1).

7. Уѣздный городъ Россіены.

Россіены, (по-литовски *Rosejnej*, въ прусскихъ лѣтописяхъ называемый *Rossigen*, *Ruschigen*, а чаще всего *Rasseyne*), былъ главнымъ мѣстомъ судопроизводства на Жмуди. Къ западу, по направленію на Юрбургъ и къ прусской границѣ простирается необозримая равнина, нынѣ обращенная въ пастбище, а прежде служившая мѣстомъ съѣздовъ дворянства жмудскаго на сеймики или мѣстомъ военныхъ упражненій жмудскаго ополченія; отъ-чего до настоящаго времени она сохранила названіе «Станъ». На этой равнинѣ, въ $\frac{3}{4}$ мили отъ города, видны насыпные курганы, называемые *Kolnuje* (отъ слова *Kalnas*—гора), гдѣ находится мыза подъ тѣмъ же напменованіемъ. Самая высокая изъ этихъ горъ находится при деревнѣ *Явойшахъ* и называется *Явойшайскою* горою. Насыпныя горы при Россіенахъ надо принимать за остатки весьма древнихъ,—быть можетъ, скандинавскихъ укрѣпленій. Самое названіе *Россіенъ* (отъ *Росъ*, *Русъ*) свидѣтельствуетъ нѣкоторымъ образомъ о бытности здѣсь Скандинавовъ (2).

Россіены въ половинѣ VIII вѣка дѣлаются извѣстными въ исторіи Литвы. Мендогъ, принявши христіанство, въ 1254 году, предназначилъ половину Россіенъ на содержаніе перваго литовскаго епископа Христіана; потомъ въ 1257 году подарилъ Россіены ливляндскимъ рыцарямъ.

Съ XIV вѣка начинается нападеніе на Россіены крестоносцевъ. Такъ, въ

(1) По свѣд. Тельш. Город. Ратуши.

(2) Starożytna Polska. T. III, Litwa, str. 509—510.

1357 году, этотъ городъ опустошенъ огнемъ и мечемъ отряда крестоносцевъ, подъ командою маршала Зигфрида Дауфельда; въ 1376 году повторено нападеніе подъ начальствомъ гроссмейстера Виниха Книпроде. Въ числѣ жмудскихъ бояръ, заключившихъ въ 1390 году договоръ съ крестоносцами въ Кенигсбергѣ, поименованы депутаты отъ Россіенской земли. Изъ этого можно заключить, что г. Россіены принадлежитъ къ числу древнѣйшихъ городовъ Жмуди; но эпоха преобразованія его изъ обыкновеннаго жмудскаго населенія въ городъ—неизвѣстна. Первыя городскія учрежденія слѣдуетъ отнести къ царствованію короля Александра.

Король Станиславъ-Августъ, по утвержденіи на четырехлѣтнемъ сеймѣ положенія о городахъ, выдалъ 20 марта 1792 года Россіенамъ привилегію «*renovationis*», которая обезпечивала права собственности мѣщанъ и владѣнія домами и городскими участками, а также независимость мѣщанъ отъ всякихъ другихъ властей, кромѣ магистратской, предоставляя имъ апелляцію въ надворный судъ великаго княжества Литовскаго.

Россіенскіе земскіе акты принадлежатъ къ самымъ древнимъ во всей Жмуди, однакожъ относятся неранѣе 1575 года, и до 1640 года они писаны, по принятому въ Литвѣ вообще обычаю, на русскомъ языкѣ; потомъ до 1697 года, документы вписывались въ актовыя книги по-польски, но переписка въ судахъ производилась по-русски.

На сеймики съѣзжались дворяне 28 уѣздовъ, изъ которыхъ избирали сначала двухъ пословъ и 3 депутатовъ въ главный трибуналъ, а впослѣдствіи, 3 пословъ и 4 депутатовъ. Россіенскій старóста былъ самый важный чиновникъ въ этомъ краѣ; онъ предсѣдательствовалъ въ судахъ. Назначеніе новаго старóсты сопровождалось большими торжествами, происходившими въ Россіенахъ. До-сихъ-поръ памятенъ для города торжественный въѣздъ жмудскаго старосты Ивана Ходкевича, 15 мая 1766 года. Подъѣзжавшаго къ Россіенамъ верхомъ, Ходкевича встрѣтилъ жмудскій каштелянъ, сопровождаемый важнѣйшими сановниками края, чиновниками, войскомъ и городскими обывателями, и отъ имени всѣхъ сословій, поздравилъ новаго старосту съ этою высокою должностію. Въ городѣ, у тріумфальныхъ воротъ, украшенныхъ портретами короля и Ходкевича съ почетными надписями, встрѣтили старосту поздравительными рѣчами: ректоръ піарскаго монастыря и ученики піарскаго училища, а передъ приходскимъ костеломъ—его жмудскій капитулъ. Во время пѣнія въ костелѣ гимна «Тебе Бога хвалимъ», производилась пальба изъ пушекъ; послѣ-чего староста исполнилъ присягу, и приступилъ къ назначенію чиновниковъ для всего княжества. Торжество это окончилось великолѣпнымъ пиршествомъ (1).

(1) Переводъ изъ Starož. Polska. T. III, стр. 509—514.

Городъ Россіены находится между 55°22'49" и 55°23'3" сѣв. шир. 20°44'47" и 20°46'15" восточ. долготы отъ Парижа или — 7°14'29" и — 7°13'1" запад. долготы отъ Пулкова.

Ничтожная рѣчка Россіенка, протекающая съ юга на сѣверъ, дѣлая поворотъ на западъ, имѣетъ на обоихъ берегахъ двѣ противолежащія возвышенности, на которыхъ построенъ городъ, раздѣленный рѣчкою на двѣ неравныя части, соединяющіяся между собою посредствомъ моста и плотины.

Земля, принадлежащая, по инвентарю, г. Россіенамъ, находится въ слѣдующемъ количествѣ:

	Десят.	Сажень.
Усадебной	21	1008
Пахатной	161	1354 2/3
Сѣнокосной	828	1234 3/4
Выгонной	800	»
Всего	1811	1797

Сверхъ-того, неопредѣленное количество земли находится подъ споромъ съ графомъ Воловичемъ (1).

Въ городѣ мостовъ 7 деревянныхъ и 1 каменный; улицъ и переулковъ 20, изъ которыхъ 4 вымощены камнемъ; площадей 2 (1 вымощена камнемъ); садовъ частныхъ 6; огородовъ 60; пустопорожнихъ мѣстъ для постройки домовъ 4, кладьбищъ 4 (2).

Общее число жителей въ Россіенахъ, въ 1857-мъ году, 8.516 об. п.; въ томъ числѣ 4.526 м. 3.990 ж. п. Они принадлежатъ слѣдующимъ вѣроисповѣданіямъ: православному 342 об. п., католическому 3.174 и еврейскому 5.000 об. п. (Табл. А) (3). По сословіямъ: дворянъ потомственныхъ 650 об. п., личныхъ 15; духовенства — православнаго съ семействами 15 об. п.; католическаго бѣлаго 35 м. п., монашествующаго 14 м. п., еврейскихъ раввиновъ 4. Городскихъ сословій: гражданъ 200 об. п. купцовъ 164 об. п.; мѣщанъ-христіанъ 1.069 об. п., Евреевъ 4.292 об. п.; цеховыхъ 594 об. п. Сельскихъ сословій: казенныхъ крестьянъ 35, помѣщичьихъ 412 об. п. Регулярныхъ войскъ 896 м. п., безсрочно-отпускныхъ 95 об. п. (4); отставныхъ солдатъ и ихъ семействъ 38, бывшихъ кантонистами 34. Сверхъ-того дворовыхъ людей, живущихъ при домахъ господъ 181 об. п., по паспор-

(1) Свѣд. Россіен. Город. Ратуши.

(2) Свѣд. россіен. городнич.

(3) Въ это число не включены временно-квартирующія регулярныя войска.

(4) По свѣд. Статист. Комит. за 1857 г.; число жителей во всѣхъ городахъ, *по сословіямъ*, не имѣетъ точности.

тамъ 31. Воспитывающихся въ заведеніяхъ 357. Содержащихся арестантовъ 527 об. п. (1).

Въ общемъ числѣ жителей считалось ремесленниковъ и мастеровъ: портныхъ 63, модистокъ 5, сапожниковъ 42, стояровъ 8, плотниковъ 10, кузнецовъ 12, слесарей 3, золотыхъ и серебряныхъ дѣлъ мастеровъ 6, печниковъ и каменьщиковъ 27, трубочистовъ 3, хлѣбниковъ 54, мясниковъ 15, перчатникъ 1, шорникъ 1, лудильщиковъ 2, стекольщиковъ 6, часовщиковъ 4 (2).

Церквей и другихъ богослужебныхъ зданій въ томъ же году было слѣдующее число: православная одна, ветхая, деревянная; католическій 1 монастырь каменный съ костеломъ, лютеранская 1 деревян.; еврейская синагога 1 каменная, молитвенныхъ школъ 3, изъ которыхъ 2 каменныхъ.

Приходскій католическій костелъ принадлежитъ къ 9-ти древнѣйшимъ, построеннымъ на Жмуди при введеніи христіанства. Доминиканскій монастырь построенъ въ 1645 году, на возвышенномъ мѣстѣ при р. Россіенкѣ, пождивеніемъ Николая Станкевича, бывшаго писаря великаго княжества Литовскаго (3).

Казенныя, общественныя и частныя зданія суть:

Дома принадлежащіе:

	Дерев.	Камен.
Казнѣ	1	1
Церквамъ	2	»
Монастырямъ	1	»
Разнымъ обществамъ	3	»
Дворянамъ и чиновникамъ	65	5
Ихъ женамъ	21	»
Купцамъ	50	23
Купчихамъ	15	5
Мѣщанамъ	283	8
Цеховымъ	7	»
Иностранцамъ	4	»(4)

Торговыхъ лавокъ и трактировъ въ домахъ и особо устроенныхъ считается 148 (5).

Училища: казенное пятиклассное уѣздное для дворянъ и состоящій при

(1) и (2) По слѣд. россіен. городнич.

(3) Starož, Pols. T. III, стр. 511.

(4) По свѣд. россіен. город. за 1857 г.

(5) Въ то число включено: лавокъ съ краснымъ товаромъ 10, мелочныхъ 121, трактиръ 1, ресторацій 2, гостинницъ 9, харчевень 4, погребовъ 7, кондитерскихъ 2, штофныхъ лавокъ 10, шинковъ 7.

немъ, на степени приходскаго училища, пріуготовительный классъ. Частный женскій пансіонъ, въ которомъ было воспитанницъ 15. Еврейскихъ ходаримовъ: первоначальныхъ 12 съ 17-ю учащими и 82 учащимися и второстепенныхъ 5 съ 5-ю учащими и 59-ю учащимися.

Благотворительныя заведенія: военно-временная больница, въ которой втеченіи 1857 года призрѣно 477 м. п., изъ нихъ умерло 23; гражданская городская больница, въ которой втеченіи года пользовалось 103 м., 498 ж.; изъ нихъ умерло 4 м., 9 ж. п.; тюремная больница; въ годовой періодъ въ ней пользовалось 112 м. 312 ж. п., изъ которыхъ умерло 4 м. 5 ж. п.

Приходская богадѣльня, въ которой въ 1857 году призрѣвалось 11 м., 24 ж. п..

Торговля. Въ г. Россіенахъ объявлено купеческихъ капиталовъ: 3-й гильдіи 31.200 руб. и крестьянномъ 3-го разряда 2.400 руб. Главная торговля ведется съ Пруссіею и Ригою.

По приблизительному исчисленію, въ г. Россіены привезено было въ 1858 году: муки ржаной 5 т. кулей, пшеничной 3 т. кул.; ржи 6.600 четвертей, пшеницы 1.600, овса 1.600, ячменя 1.000, разныхъ крупъ 700; убито рогатаго скота около 900 головъ, овецъ 800, телятъ около 1.000. Сверхъ-того, зимою, изъ окрестныхъ селеній привозится въ городъ мерзлая солонина. Рыба доставляется преимущественно изъ Пруссіи, а также изъ озера ворненскаго въ Тельшевскомъ уѣздѣ.

Дрова доставляются съ южной стороны уѣзда, гдѣ еще есть довольно лѣсовъ, продаваемыхъ помѣщиками на срубку. Бо́льшая часть, потребляемыхъ въ городѣ дровъ есть ольховыя и еловыя; по дороговизнѣ доставки, цѣна на дрова довольно высокая: за сажень трехполѣнныхъ отъ 9 до 10 р. 50 коп. ([1]).

Правительственныя и общественныя учрежденія суть: городническое правленіе, квартирная коммиссія, уѣздный судъ съ особымъ отдѣленіемъ, земскій судъ, городовая ратуша съ сиротскимъ и словеснымъ судами, дворянская опека, уѣздное казначейство, дорожная коммиссія, почтовая контора, дворянское училище, казенное еврейское учлище 1-го разряда и городская больница.

Городское управленіе составляютъ: городническое правленіе и городовая ратуша.

Полицейской команды состоитъ: 1 унтеръ-офицеръ и 11 рядовыхъ, пожарной 9 рядовыхъ ([2]).

([1]) Свѣд. россіен. город.
([2]) Свѣд. россіен. город.

Городскіе доходы и расходы, за 1857 годъ, показаны слѣдующіе:

	Руб.	Коп.
Оставалось къ 1857 году	276	30¾
Доходы обыкновенные.		
1. Съ городскихъ имуществъ и оброчныхъ статей	822	13¾
2. Сбора съ промышленниковъ	695	80
3. Налоги косвенные	604	»
4. Доходы вспомогательные	360	»
5. Доходы мелочные и случайные	20	41
Итого.	2778	65½
Въ томъ числѣ, пособія изъ государственнаго казначейства взамѣнъ питейнаго, таможеннаго и другихъ сборовъ	360	»
I Расходы текущіе:		
1. Содержаніе мѣстъ и лицъ городскаго управленія	1634	30¾
2. Содержаніе городскихъ имуществъ и наемъ отъ города помѣщеній	927	80¼
3. Наружное благоустройство города . . .	89	53
4. Уплата долговъ и составленіе запасныхъ капиталовъ	15	80
5. Мелочные расходы	16	20
II. Расходы единовременные	34	50
Итого.	2718	14 (1)

Городъ Россіены назначенъ: уѣзднымъ городомъ Виленскаго намѣстничества 1796 г., уѣзднымъ городомъ Литовской губерніи 1797 г., оставленъ повѣтовымъ городомъ Виленской губерніи 1802 г., назначенъ уѣзднымъ городомъ Ковенской 1842 года.

На основаніи Высочайшаго указа 21-го декабря 1841 года, городу Россіенамъ дарована льгота на 25 лѣтъ (см. Ковно) (2).

8. Заштатный городъ Шадовъ.

Городъ Шадовъ, (по-жмудски *Miestas Szaduva*), съ древнихъ временъ состоялъ землевладѣльческимъ селеніемъ; но привилегіями польскихъ королей Яна, Казиміра, Михаила, Яна III-го и Августа II-го, былъ возведенъ на

(1) Свѣд. Город. Ратуши.
(2) Изъ городскихъ актовъ.

степень города съ образованіемъ въ немъ магдебургіи, конфирмованной сеймовою конституціею 1661 года, имѣвшею свою силу до 1776 года. Когда же въ малолюдныхъ городахъ магдебургское право было упразднено, то и городъ Шадовъ достался въ вотчинное владѣніе бывшему министру финансовъ князю Понятовскому. Въ 1779 году, по конвенціи, заключенной обывателями этого города съ княземъ Понятовскимъ, и по особой привилегіи этого сановника, составленной 26-го іюня того же года, — Шадовъ получилъ полную свободу, съ платежемъ вѣчнаго оброка, что́ и подтверждено привилегіею послѣдняго Короля Станислава-Августа, изданною 19-го марта, съ утвержденіемъ этому городу герба (бѣлый мантуанскій орелъ, на груди котораго французская лилія). Въ тоже время городъ надѣленъ землею.

Въ грамотѣ Станислава-Августа II сказано: «Въ городской чертѣ, принадлежащей городу Шадову, земли должно находиться: 122 уволоки, 24 морга, 15 прутовъ, 21 прутикъ и 60 вершковъ, считая каждую уволоку по 30 морговъ, согласно геометрическаго плана, въ 1788 году произведеннаго».

Г. Шадовъ, состоя вольнымъ магдебургскимъ, въ 1813 году, утвержденъ на общемъ основаніи для заштатныхъ городовъ, съ учрежденіемъ въ немъ городовой ратуши, а также квартирной коммиссіи, сиротскаго и словеснаго судовъ.

Сила и дѣйствіе россійскихъ законовъ, введены въ шадовской городовой ратушѣ, съ прекращеніемъ литовскаго статута, 9-го сентября 1840 года, на основаніи Именнаго указа Его Императорскаго Величества, даннаго Правительствующему Сенату, въ 25-й день іюня того же года.

На основаніи Высочайшаго указа 24-го декабря 1841 года дарована Шадову льгота на 25 лѣтъ (см. Ковно) (1).

До образованія Ковенской губерніи, Шадовъ состоялъ заштатнымъ городомъ Виленской губерніи.

Географическое положеніе Шадова между 55°45′26″ сѣвер. широты и 21°25′0″ вост. долготы отъ Парижа или — 6°34′16″ западн. долготы отъ Пулкова.

Шадовъ лежитъ въ лощинѣ, на трактѣ изъ Поневежа въ Шавли. Малая рѣчка Невдува, протекающая съ юга на сѣверъ по границѣ Поневежскаго и Шавельскаго уѣздовъ, раздѣляетъ этотъ городъ на двѣ неравныя части, изъ которыхъ меньшая принадлежитъ Поневежскому, а остальная Шавельскому уѣздамъ.

---

(1) Извлеч. изъ город. акт., дост. инж.-п[illegible]. Ферьери.

По свѣдѣніямъ ковенскаго Статистическаго комитета за 1857 годъ, въ Шадовѣ было жителей обоего пола 2.357; т.-е. 1.070 м. 1.287 ж. п. Изъ нихъ: 25 православныхъ, 1.781 об. п. католиковъ и 497 Евреевъ. Сюда, вѣроятно, включены и временные жители.

Шадовская городовая ратуша (въ вѣдѣніи которой состоитъ одно христіанское мѣщанское общество, а еврейское подчинено шавельской ратушѣ), показала слѣдующее число городскихъ обывателей Шадова, въ 1857 году. Купцовъ гильдейскихъ 4 м., 2 ж.; мѣщанъ или посадскихъ 290 муж., 298 ж. п.; ремесленниковъ или цеховыхъ 376 м., 423 ж. п.; рабочихъ людей 420 м., 434 жен. пола. Итого 1.090 м., 1157 ж. п. (1).

Въ Шадовѣ находится каменный 3-го класса костелъ, построенный въ 1540 году, 1 католическая деревянная каплица и 1 еврейская деревянная молитвенная школа.

Домовъ: каменный 1, деревянныхъ 105; лавокъ 5 (2). Кожевенный заводъ, на которомъ 3 работника приготовляютъ кожъ на 203 р. с.

Въ Шадовѣ ремесленниковъ (мастеровъ, работниковъ и учениковъ): хлѣбниковъ 2, булочниковъ 4, мясниковъ 10, портныхъ 8, сапожниковъ 5, столяровъ 3, кузнецовъ 2, извощиковъ 6.

Жителямъ Шадова принадлежатъ: лошадей 262, рогатаго скота 250, овецъ 98, свиней 340, козъ 80 (3).

Общественное управленіе въ заштатномъ городѣ Шадовѣ составляютъ: городовая ратуша, квартирная коммиссія, сиротскій судъ, словесный судъ, ремесленная управа и депутатское собраніе для совѣщанія объ общественныхъ дѣлахъ и для заведенія обывательской книги.

Количество земли, принадлежащей Шадову, въ хозяйственномъ отношеніи распредѣлено такимъ-образомъ:

	Десятинъ.
Усадебной	94
Пахатной	1.637
Сѣнокосной, Выгоновъ и пастбищъ	34
Неудобной	70
Итого	1.835 (4).

Городскіе доходы и расходы, въ 1857 году:

	Руб.	Коп.
Остатокъ и недоимка прежнихъ лѣтъ	17	59½

(1) Свѣд. Шадов. Город. Ратуши.
(2) Таб. Статист. Комит. за 1857 г.
(3) Табл. Статист. Комит. за 1857 г.
(4) Свѣд. Шадов. Город. Ратуши.

Дѣйствительно поступившаго въ 1857 году дохода .	198	65
Дѣйствительно израсходовано въ томъ же году . .	213	83½
Остатокъ всей суммы къ 1858 году	2	41 (1)

9. Заштатный городъ Видзы.

Зашт. г. Видзы лежитъ подъ 55°23′42″ сѣв. шир. и 24°17′16″ вост. долготы отъ Парижа или — 3°42′ запад. долготы отъ Пулкова.

Г. Видзы сдѣланъ уѣзднымъ городомъ Виленской губерніи въ 1794 году; упраздненъ 1839 г. Уѣздное управленіе тогда было перенесено въ м. Езероссы, наименованное г. Новоалександровскомъ, 29 сентября 1839 г.

Г. Видзы отошелъ къ Ковенской губерніи, въ Новоалександровскій уѣздъ, во время открытія ея 1-го іюля 1843 года.

Силы и дѣйствія россійскихъ законовъ распространены на г. Видзы, 9 сентября 1840 года, съ прекращеніемъ Литовскаго Статута.

На основаніи Высочайшаго указа 24 декабря 1841 года, Видзамъ дарована льгота на 25 лѣтъ. (См. Ковно) (2).

Въ Видзахъ существуютъ: ратуша, сиротскій и словесный суды и квартирная коммиссія. Въ ратушѣ дѣлаются всѣ распоряженія по обществамъ: гражданскому и мѣщанскому, какъ христіанскому, такъ и еврейскому. Сверхъ-того, находится правленіе сельскаго общества Новоалександровскаго Округа Государственныхъ Имуществъ.

По свѣдѣніямъ Статистическаго комитета, за 1857 годъ, въ городѣ Видзахъ состояло жителей обоего пола 3.052; т. е. 1.441 м. 1.611 ж. п. Въ этомъ числѣ: православныхъ 100 об. п., католиковъ 931 об. п., Евреевъ 1.888 об. п., магометанъ-Татаръ 155 об. п.

Въ вѣдѣніи городовой ратуши состояло въ томъ же году: Русскихъ 45 м., 57 ж. (въ числѣ ихъ и раскольники), Поляковъ 68 м., 67 ж., Евреевъ 296 м., 383 ж. п. Въ числѣ ихъ было: купцовъ 2 м., 3 ж., мѣщанъ 402 м., 496 ж., вольныхъ людей 1 м., 1 ж. (3).

Въ Видзахъ 1 православная деревянная церковь, 1 католическая деревянная, основанная въ 1481 году (Starož. Polska), двѣ деревянныхъ еврейскихъ синагоги и 4 такихъ же молитвенныхъ школы; сверхъ-того есть магометанскій молитвенный домъ и мулла.

Въ Видзахъ бываютъ три ярмарки въ году:

---

(1) Свѣд. Шадов. Город. Ратуши.

(2) Извлеченія изъ городскихъ актовъ.

(3) По свѣд. Ратуши за 1857 годъ.

	Въ 1858 году. Привезено товаровъ на сумму.	Продано товаровъ на сумму.
Крещенская 8 января . . .	9.750 р.	3.200 р.
Средопостная 5 апрѣля. .	8.290 »	3.290 »
Шкаплерная 16 іюля . . .	6.570 »	2.350 » (1).

Нѣкоторое время пользовались извѣстностію видзскія минеральныя воды.

Земля, принадлежащая этому городу 507 десятинъ, 212 саж. занята выгономъ (2).

Въ 1857 году, городскіе доходы равнялись 1.045 р. 85½ к., также и расходъ 1.045 р. 85½ к. (3).

Б) ОПИСАНІЕ ДРУГИХЪ ЗАМѢЧАТЕЛЬНЫХЪ МѢСТЪ.

1) Мѣстечко Юрбургъ.

Юрбургъ, Jurbork, въ Пруссіи называемый *Georgenburg*, по-жмудски *Jurbarkas*, лежитъ между 55°4′35″ сѣв. шир. и 20°26′6″ долготы.

Чрезъ мѣстечко протекаетъ рѣчка Имстра, а за городомъ Митва и обѣ впадаютъ, тутъ же, въ Нѣманъ. За нимъ въ 200 саж. къ сѣверу на берегу Имсты есть гора, называемая туземцами *Вишплисъ* (Wiszplis), а нѣмцами *Шлосбергъ* (Schlosberg).

Основаніе юрбургскаго замка слѣдуетъ отнести къ глубокой древности. Стрыйковскій утверждаетъ, что *Юркусъ*, старшій сынъ Палемона, завладѣлъ окрестностями р. Нѣмана, при впаденіи въ него Юры, и построилъ тамъ укрѣпленіе, названное имъ *Юрборкомъ*.

Хотя Юра впадаетъ въ Нѣманъ гораздо выше Юрбурга, но эти названія, вѣроятно, имѣютъ какую нибудь связь между собою, тѣмъ болѣе, что въ древнихъ дипломахъ крестоносцевъ Юрбургъ не называется *Георгенбургъ*, а *Юргенбургъ*. Изъ лѣтописей видно, что укрѣпленіе на горѣ *Вишплисъ*, основано во времена пришельцевъ изъ-за моря.

Стрыйковскій находитъ, что юрбургскій замокъ былъ нѣкоторое время столицею Жмуди; такъ какъ въ немъ, въ половинѣ XI вѣка жилъ Монтвилль, сынъ Гимбута, царствовавшій князь въ этомъ краѣ. Съ-тѣхъ-поръ, впродолженіи столѣтія, Юрбургъ былъ постоянно цѣлью борьбы крестоносцевъ съ литовскими князьями за право владѣнія.

---

(1) Свѣд. начальн. губерн.

(2) и (3) Свѣд. Город. Ратуши.

Въ 1384 г. Витовтъ завладѣлъ юрбургскимъ замкомъ, посредствомъ обмана, забралъ оттуда военные запасы и приказалъ его сжечь, но крестоносцы вновь отстроили въ 1388 году (1).

Съ давнихъ временъ это мѣстечко принадлежало къ столовымъ имѣніямъ королей польскихъ. Въ царствованіе Императрицы Екатерины II-й, оно пожаловано свѣтлѣйшему князю Платону Зубову, взамѣнъ уѣзднаго города Шавель; отъ него по наслѣдству досталось Валеріану Зубову, который въ 1840 году продалъ казнѣ, и, наконецъ, Высочайшимъ указомъ 26 февраля 1846 года, пожаловано въ потомственное маіоратное имѣніе предсѣдателю Государственнаго Совѣта князю Илларіону Васильчикову, а нынѣ, состоитъ во владѣніи кіевскаго генералъ-губернатора князя Васильчикова.

До образованія Ковенской губерніи Юрбургъ состоялъ заштатнымъ городомъ Виленской губерніи (2).

На основаніи Высочайшаго указа 24 декабря 1841 года, Юрбургу дана льгота на 25 лѣтъ (см. Ковно).

Количество земли, принадлежащей Юрбургу слѣдующее:

	Десятинъ.
Подъ лѣсомъ	5.582,32
Полей	136,91
Выгона	1.287,43
Подъ усадьбами и садами . . .	390,16
Неудобной	3.537,44

Сѣнокосные луга показаны въ количествѣ полей и лѣсовъ (3).

Число жителей въ Юрбургѣ, по 10-й народной переписи 1.142 м. и 1.457 ж. п. Главное населеніе составляютъ Евреи. Юрбургское еврейское общество, къ которому относятся и окрестныя мѣста, заключаетъ 1.066 м. и 1.539 ж. п.; имъ управляютъ сборщики и депутаты подъ наблюденіемъ мѣстной полиціи (4).

Въ Юрбургѣ находится таможня 1-го класса.

Цѣнность товаровъ, привезенныхъ чрезъ эту таможню, втеченіи 12 лѣтъ съ 1846-го по 1857-й годъ включ., равнялась 17.955.597 руб. 92½ к. с., а вывезенныхъ за границу, въ тотъ же періодъ, 24.471.103 р. 50 к. (см. Внѣшняя торговля) (5).

Въ Юрбургѣ два завода — кирпичный, на которомъ приготовляется въ

(1) Starożi. Pols., T. III, стр. 537—540.
(2) Извлеченія изъ городскихъ актовъ.
(3) Свѣд. пристава 3-го Ст. Россіен. уѣзда.
(4) Свѣд. Земск. Суда.
(5) Свѣд. начальн. Юрбург. Тамож. Округа.

годъ издѣлій на 800 р. с., и кожевенный, выработывающій кожъ 1.160 на сумму 5.000 руб. сереб. (1).

Въ Юрбургѣ находится: управленіе россійскаго коммисара по пограничнымъ дѣламъ съ Пруссіею; таможня 1-го класса, почтовая контора и становая квартира 3-го стана Россіенскаго уѣзда.

2) Мѣстечко Таурогенъ.

М. Таурогенъ, (по-жмудски Miestelis *Taurages*), на шоссе, ведущемъ изъ Тильзита въ Ригу, при р. Юрѣ; лежитъ подъ 55°14'28" сѣв. шир. и 19°56'21" долг. отъ Парижа.

Это мѣстечко составляетъ маіоратное владѣніе князя Васильчикова. Количество земли, ему принадлежащей, слѣдующее:

	Десятинъ.
Подъ лѣсомъ.	7.963,28
Полей	4.227,38
Луговъ	7.731,31
Выгона	1.944,45
Огородовъ и усадебной . . .	659,21
Садовъ.	3
Неудобной	1.300 (2).

Въ Таурогенѣ около 200 дворовъ, въ которыхъ душъ обоего пола около 3.000.

Въ мѣстечкѣ есть кирпичный заводъ, приносящій владѣльцу ежегоднаго дохода 700 р. (3).

Таурогенская таможня 1-го класса. Въ 11 лѣтній періодъ, съ 1846 по 1857 включительно, чрезъ нее привезено изъ-за границы товаровъ на сумму: 46.599.985 р. 59 к. с., а вывезено изъ имперіи на 5.791.757 руб. сер. (см. Внѣшняя торговля).

Въ Таурогенѣ находятся: штабъ юрбургскаго таможеннаго округа и таурогенская пограничная почтовая контора.

Мѣстечкомъ управляетъ пограничный засѣдатель.

3) Мѣстечко Кейданы.

Кейданы, Caiodunum (Civitas Caiodunensis), по-жмудски *Kwiedajna* (4), по-

(1) Свѣд. прист. 3 Ст.
(2) Свѣд. прист. 3 ст.
(3) Свѣд. прист. 3 ст.
(4) Kalendorius ukiszkasis.

литовски *Kedajnej* (1), находится подъ 55°17′15″ сѣв. шир. и 21°38′48″ долг. отъ Парижа; оно расположено въ Ковенскомъ уѣздѣ при р. Невяжѣ и устьяхъ, втекающихъ въ нее, рѣчекъ Абели съ лѣвой и Смилги съ правой стороны.

Народное преданіе говоритъ, что какіе-то пришельцы изъ-за моря 10-ю годами прежде введенія въ Литвѣ христіанства, т.-е. около 1403 года, построили до-нынѣ существующую каменную церковь. Потому же преданію, Жмудины, освободясь отъ тевтонскаго ига, обратили ту церковь въ храмъ Перкуна. Готическая архитектура ея подтверждаетъ древность зданія.

Въ царствованіе Ягайло, Кейданы были вотчиннымъ владѣніемъ извѣстнаго въ Литвѣ рода *Кишковъ* (Kiszków). Сигизмундъ III, привилегіею 1590 года, предоставилъ Кейданамъ пользоваться магдебургскимъ правомъ и установилъ, сверхъ существовавшаго еженедѣльно, по субботамъ, торга, три ярмарки, изъ которыхъ одна въ день Богоявленія.

Въ 1614 году Кейданы перешли во владѣніе Радзивилловъ; съ того времени здѣсь начала процвѣтать торговля и промышленность, а городъ замѣтно украшался; первому въ особенности споспѣшествовали шотландскіе эмигранты, нашедшіе здѣсь радушное гостепріимство, со стороны Януша Радзивилла, ревностнаго приверженца протестантизма.

Въ 1704 году, Левенгауптъ, отряженный Карломъ XII-мъ изъ Митавы, старался овладѣть Кейданами, но встрѣтилъ мужественную защиту и долженъ былъ отступить.

Виленскій воевода Христофоръ Радзивиллъ основалъ въ Кейданахъ, въ 1625 году, училище для протестантскаго юношества, которое возвысилось въ короткое время на степень гимназіи. Въ немъ обучался въ 1629 году Богуславъ Радзивиллъ, племянникъ Христофора, бывшій впослѣдствіи губернаторомъ въ Пруссіи. При училищѣ, кромѣ обширной библіотеки, находилась типографія, учрежденная Янушемъ Радзивилломъ, въ 1650 году. Одинъ изъ Радзивилловъ,—кажется Христофоръ 2-й,—основалъ здѣсь бумажную фабрику, на которой въ XVI вѣкѣ выдѣлывалась превосходная бумага, не уступавшая въ добротѣ голландской; на листахъ была надпись водяными буквами: «*Civitatis Caiodunensis*».

Съ прекращеніемъ рода Радзивилловъ биржанской линіи, во время владѣнія Людвики, урожденной Радзивиллъ, княгини нейбургской, — вопреки существующимъ для Кейданъ постановленіямъ, — дозволено кармелитамъ построить костелъ и монастырь, около 1710 года. Вторая жена Януша XI

(1) Алфавит. списокъ мѣстъ Ковен. губерн., представ. въ Императ. Акад. Наукъ.

Радзивилла, Марія Могилянка, княжна молдавская, въ 1650 году основала въ Кейданахъ церковь православнаго вѣроисповѣданія (1).

Нынѣ м. Кейданы принадлежитъ помѣщику графу Чапскому. Въ немъ: 464 двора; жителей христіанъ 76 м. 91 ж., п., Евреевъ 870 м. 1.515 ж. п.; послѣдніе составляютъ кейданское еврейское общество (2).

Въ м. Кейданахъ находятся церкви и богослужебныя зданія слѣдующія:

Православная деревянная, во имя Св. Андрея; строится графомъ Чапскимъ — каменная. Два костела: каменный Св. Георгія и деревянный Св. Іосифа. Евангелическо-реформатскій каменный соборъ. Евангелическо-лютеранская каменная церковь. Каменная еврейская синагога и молитвенныя школы—2 каменныхъ и 1 деревянная.

Сверхъ-того, изъ другихъ болѣе замѣчательныхъ зданій есть: гимназія, преобразованная изъ дворянскаго училища и двухъ-этажное каменное зданіе, передѣланное изъ упраздненнаго кармелитскаго монастыря, для квартирующихъ войскъ, еврейская общественная больница, въ которой призрѣваемыхъ 8. Въ Кейданахъ находится три заѣздныхъ дома (два каменныхъ). На Невяжѣ каменный мостъ.

Базары бываютъ по четвергамъ. Въ мѣстечкѣ—кирпичный заводъ.

Въ м. Кейданахъ становая квартира 3-го стана Ковенскаго уѣзда, при которой содержится 7 лошадей, съ-подряда, для возки земской почты (3).

4) Мѣстечко Бирже.

Поневежскаго уѣзда.

М. Бирже, (по-литовски *Miestas Birżej*), при рѣчкахъ Опощѣ и Еглонѣ, втекающихъ въ Биржанское озеро, омывающее мѣстечко съ сѣверной стороны. Географическое положеніе его между 56°12'31" сѣв. шир. и 22°25'7" долготы отъ Парижа.

Вблизи города, на незначительномъ возвышеніи, на правомъ берегу рѣчки Еглоны находится замокъ, бывшій столицею князей Радзивилловъ, которые на основаніи привиллегіи Карла V-го, данной въ 1547 году, именовались князьями Священной Римской имперіи. Къ этому княжеству, кромѣ Биржъ, принадлежало еще 7 городовъ и 34 деревни.

Во время войнъ со Шведами, Бирже было главнымъ пунктомъ сбора литовскихъ войскъ.

Въ 1625 году Густавъ-Адольфъ завладѣлъ Биржами; трофеями его

(1) Starož. Polska, T. III, стр. 563—574.

(2) Свѣд. земск. исправн. и суда.

(3) Описаніе 3-го Стана Ков. у.

были 60 чугунныхъ орудій, которыя онъ отправилъ въ Ригу, княжескія сокровища, и большое количество снарядовъ и оружія. Въ 1655 г. Шведы вторично овладѣли Биржами; но гетманъ литовскій Гонсѣвскій, послѣ трехмѣсячной осады, принудилъ гарнизонъ сдаться.

Съ 1691 года, здѣсь собирался кальвинскій сунодъ.

Въ 1701 году, въ Бирже, Августъ II-й, прибывшій изъ Польши, торжественно встрѣтилъ Императора Петра I-го, 26 февраля въ 9 часовъ утра, съ которымъ заключилъ оборонительный и наступательный союзъ противъ Карла XII-го. Пребываніе въ Биржахъ обоихъ монарховъ продолжалось до 10-го марта. Чрезъ пять мѣсяцевъ послѣ этого, шведскій король овладѣлъ Биржами, со всѣми запасами, приготовленными тамъ Августомъ II-мъ, и оттуда двинулся внутрь края (1).

Въ настоящее время Бирже принадлежитъ помѣщику графу Тышкевичу. Число жителей въ немъ слѣдующее: дворянъ 30 муж., 44 жен., мѣщанъ-христіанъ 154 муж., 168 жен.; Евреевъ 404 муж., 439 жен.; крестьянъ дворовыхъ 78 м., 38 ж.; вольныхъ людей 138 м., 143 ж. п.

Въ Биржахъ находятся: деревянный костелъ (строится каменный) и церкви—евангелическо-лютеранская каменная и евангелическо-реформатская деревянная (2). Въ послѣдней находится гробъ, умершаго въ 1640 году, Христофора Радзивилла. Служеніе производится попеременно на польскомъ и литовскомъ языкахъ (3).

Здѣсь же есть деревянная еврейская синагога. Около м. Бирже сосредоточивается секта талмудистовъ — хоссидимы, называемые также скакунами.

Въ мѣстечкѣ: 2 богадѣльни, 1 магазинъ и 8 лавокъ. Въ Биржахъ бываетъ одна юрьевская ярмарка 23 апрѣля.

5) Мѣстечко Ворне.

Тельшевскаго уѣзда.

Ворне, прежде называвшееся *Мядшики* (у крестоносцевъ, *Medenîken, Medwagen, Medwalgen*), по-жмудски *Warnej*, эпархіальное мѣсто Тельшевской или Жмудской римско-католической діэцезіи (эпархіи) (4).

Географическое положеніе его между 55°44'40" сѣв. шир. и 20°1'47" долготы отъ Парижа.

Ворне находится между четырьмя озерами, изъ которыхъ самое боль-

(1) Starož. Pol., T. III, стр. 453—458.
(2) Опис. Становъ Поневеж. уѣзда.
(3) Starož. Pol., стр. 458—459.
(4) Starož. Pol., стр. 514.

шое Лукшта. Здѣсь очень долго сохранялся языческій храмъ съ вѣчнымъ огнемъ и приносились жертвы Перкуну.

1413-й годъ составляетъ эпоху въ исторіи, какъ Мѣдникъ, такъ и всей Жмуди. Владиславъ, Ягайло и Витовтъ, по совершенномъ освобожденіи Жмуди отъ притязаній крестоносцевъ, отправились въ этотъ край для распространенія вѣры Христовой. Въ Мѣдникахъ, гдѣ особенно поддерживалось язычество, они оставались болѣе времени. По донесеніи констанскому собору о принятіи Жмудинами христіанства, установлена новая епископская каѳедра въ Мѣдникахъ, и въ 1417 году учреждена новая эпархія, первымъ епископомъ которой назначенъ Матѳей *Вильновецъ*; т. е. родомъ изъ Вильны.

Въ 1680 году епископъ Казиміръ Пацъ построилъ на свой счетъ костелъ, который существуетъ до настоящаго времени. Эпархіальная семинарія учреждена 1570 года въ м. Кроже, откуда перемѣщена въ Ворне въ 1741 году.

Мѣдники въ XVI вѣкѣ стали называться Ворне. Первое названіе происходитъ отъ слова medis, что значитъ по-литовски дерево; другое — отъ мѣста, находящагося за рѣчкою, именуемаго *Warnių Lizdaj* т. е. *гнѣздо ворона.*

Положеніе Ворне въ низменной и болотистой мѣстности, среди озеръ, дѣлаетъ климатъ вреднымъ для здоровья (1).

Въ настоящее время въ Ворне жителей 162 м., 260 ж. п.; дворовъ всѣхъ 120. Въ мѣстечкѣ три костела, изъ которыхъ одинъ каменный каѳедральный (2). Въ Ворне имѣетъ пребываніе епископъ Тельшевской эпархіи, при которомъ состоитъ консисторія; тутъ же римско-католическая семинарія и становая квартира 4-го стана. Въ мѣстечкѣ есть книжный магазинъ.

Въ Ворне бываютъ двѣ ярмарки: Петропавловская 29 іюня и въ день Рождества Пресвятой Богородицы 8 сентября. Цѣнность товаровъ въ 1858 году была:

	Привозныхъ:	Проданныхъ:
На первой	3.150 р.	1.640 р.
На послѣдней	3.400 р.	2.530 р. (3).

6) Мѣстечко Горжды.

Тельшевскаго уѣзда.

М. Горжды, по-жмудски *Miestelis Garžda*j, подъ 55°42'42" сѣв. шир. и

(1) Starož. Pol., Т. III, стр. 514—523.
(2) Опис. Стан. Тельш. уѣзда.
(3) По свѣд. начальн. губерніи за 1857 г.

19°3'42" долг. отъ Парижа, при р. Минiи, близъ выхода ея за прусскую границу; находится въ разстоянiи 63-хъ вер. отъ уѣзднаго города Тельши. Оно принадлежитъ помѣщику барону Ренне, имѣетъ дворовъ 105; жителей муж. пола 283, жен. пола 347. Деревянный католическiй костелъ Св. Михаила. Еврейская синагога каменная и молитвенная школа деревянная. Мельницъ двѣ: одна воловая, другая водяная. Заѣздныхъ домовъ 2 (1 кам.); постоянный мостъ чрезъ Минiю. Базары бываютъ по четвергамъ. Земскую почту перевозятъ на 4-хъ лошадяхъ, содержимыхъ по контракту, отъ горождовскаго еврейскаго общества.

Жители торгуютъ, преимущественно, льномъ и льянымъ сѣменемъ, съ Либавою и Мемелемъ. Въ Горождахъ находится таможня 3-го класса, которая отстоитъ отъ юрбургской въ 130-ти верстахъ.

Въ двѣнадцатилѣтнiй перiодъ, съ 1846 по 1857-й, включительно, чрезъ эту таможню привезено товаровъ на сумму 430.645 руб. 5 к., а вывезено на 1.911.440 р. 69 к. (см. статья Внѣшняя торговля).

7) Мѣстечко Кретингенъ.

Тельшевскаго уѣзда.

М. Кретингенъ, по-жмудски *Miestelis Kretinga* лежитъ при р. Окмянѣ, подъ 55°53'34" сѣв. шир. и 18°54'8" долг. отъ Парижа. Сѣвернѣе мѣстечка — мыза того же названiя, а по другой сторонѣ Окмяны, тутъ же, деревня Кретингенъ. Все это принадлежитъ помѣщику графу Николаю Зубову. Мѣстечко заключаетъ 169 дворовъ, въ томъ числѣ 30 каменныхъ (1). Каменный бернардинскiй монастырь построенъ въ 1610 году знаменитымъ гетманомъ Ходкевичемъ. Въ бернардинской библiотекѣ хранится много важныхъ книгъ духовнаго содержанiя (2). При костелѣ каменная богадѣльня.

Въ Кретингенѣ находятся еще: лютеранская церковь и при ней богадѣльня. Еврейская молитвенная школа, три водяныхъ мельницы. Винокуренный и пивоваренный заводы, приносящiе дохода на 8,000 руб. сер.

Въ кретингенскомъ приходскомъ училищѣ въ 1857 году обучалось дѣтей 21 (3).

Изъ числа жителей, показано мѣстнымъ настоятелемъ монастыря, католиковъ въ мѣстечкѣ 701 д. об. п., на мызѣ 106 об. п., въ деревнѣ Кретингенъ 273 об. п.; всѣ они Жмудины. Полицейскимъ чиновникомъ (въ вѣдѣнiи котораго состоитъ Кретингенъ), показано Евреевъ 615 м., 679 ж.

---

(1) Свѣд. кретинген. полиц. чиновника.
(2) Starož. Pol., T. III, стр. 523 — 524.
(3) Свѣд. кретинген. полиц. чиновника.

п. и два раввина — казенный и духовный (частный). Иностранцевъ 15: Прусскіе подданные — евангелическо-лютеранскій проповѣдникъ 1, садовникъ 1, сапожникъ 1, столяровъ 3, пильщикъ досокъ 1, хлѣбопашцевъ 4, работниковъ 2 и одна вдова. Австрійскій подданный — шорникъ 1 ([1]).

Евреи занимаются молочною торговлею и разными спекуляціями, пользуясь близостію границы. Торговля мѣстными жителями ведется съ портовымъ прусскимъ городомъ Мемелемъ: хлѣбомъ, льномъ и льянымъ сѣменемъ.

Въ Кретингенѣ находится пограничная таможня 3-го класса, отстоящая отъ горждовской на 21 и отъ юрбургской на 151 версту.

Въ двѣнадцатилѣтній періодъ съ 1846 — 1857 г. чрезъ эту таможню привезено товаровъ на сумму 205.714 руб. 94 коп., а вывезено на 1.160.714 р. 90 к. (см. ст. Внѣшняя торговля).

Сеймовая конституція 1607 года дала Кретингену привилегію на складочный пунктъ. Онъ пользовался магдебургскимъ правомъ и нѣкоторое время назывался отъ имени Ходкевича *Karolstad.*

Названіе же *Кретингенъ* происходитъ отъ литовскаго слова *Krotos*, т. е. *корабль* ([2]).

8) Мѣстечко Жеймы. Ковенск. уѣзда.

Жеймы (у крестоносцевъ *Żajmen* или *Żymen*) мѣстечко близъ рѣчки Ланкесы, лѣваго притока Абели, втекающей въ Невяжу; находится подъ 55°10'49" сѣв. шир. и 21°52'50" долг. отъ Парижа.

Стрыйковскій говоритъ, что въ двухъ миляхъ отсюда, лѣтомъ 1317 года, произошло большое сраженіе между крестоносцами прусскими, ливляндскими меченосцами, подъ предводительствомъ великаго маршала ордена Генриха фонъ-Плоцке (Plotzke) и Литовцами, предводительствуемыми великимъ княземъ Гедиминомъ.

У Гедимина, Татары стояли впереди, Литва въ центрѣ, а на флангахъ Русь. Въ войскахъ Плоцке находилось 4,000 недавно покоренныхъ Жмудиновъ. Долго продолжался упорный бой и побѣда склонялась то на ту, то на другую сторону. Нѣмцы стрѣляли изъ недавно изобрѣтеннаго огнестрѣльнаго оружія. Наконецъ, Жмудины, не будучи въ состояніи дѣйствовать противъ своихъ соотечественниковъ, Литовцевъ, бросились бѣгомъ чрезъ ряды меченосцевъ, стали подъ знамя Гедимина. Это обстоятельство рѣшило участь сраженія; меченосцы были разбиты. Литовцы ихъ преслѣ-

([1]) Свѣд. кретинген. полиц. чиновника.
([2]) Staroż. Polsk. стр. 523 — 524.

довали до р. Окмяны, на Жмуди, на прусской границѣ, устилая поле трупами (1).

9) Мѣстечко Веліона. Ковенск. уѣзда (2).

Веліона, называемая крестоносцами *Welun, Welym, Welin*, а оттуда у польскихъ лѣтописцевъ несправедливо называется *Wieluń*; находится на правомъ берегу Нѣмана.

Безъ сомнѣнія, во всей Литвѣ нѣтъ мѣста болѣе извѣстнаго въ исторіи, какъ Веліона. Сколько пролито здѣсь крестоносцами литовской крови? Сколько и самихъ крестоносцевъ пало подъ оружіемъ Литовцевъ? Сколько разъ на этихъ горахъ, восхищающихъ глазъ путешественника очаровательнымъ видомъ, сооружались и падали поперемѣнно укрѣпленія и замки.

Теперешняя Веліона состоитъ изъ мѣстечка, въ которомъ, вмѣстѣ съ присоединенною къ нему деревнею, считается 160 домовъ и господскій дворъ. Мѣстечко раздѣляется на высшее, т. е. построенное на горѣ, и низшее. Въ первомъ есть костелъ готической архитектуры. Древній замокъ занималъ двѣ горы надъ Нѣманомъ, раздѣлявшихся глубокимъ оврагомъ, чрезъ который былъ устроенъ мостъ. На одной изъ нихъ находится нынѣ костелъ и высшая часть мѣстечка, а на другой садъ и огородъ помѣщика; камни и мусоръ покрываютъ всю садовую гору, но другихъ слѣдовъ древняго замка не существуетъ. Подлѣ замковой горы, къ востоку, есть еще городище именуемое въ древнихъ описаніяхъ Веліоны *Гедиминовою горою*. Маленькая рѣчка *Веліонка*, омывающая обѣ горы, втекаетъ въ Нѣманъ.

Первоначальное основаніе Веліоны, по всѣмъ вѣроятіямъ, относится къ самой глубокой древности, ко временамъ Палемона или скандинавскихъ выходцевъ. Съ увѣренностію можно полагать, что Витовтъ, видя вторженіе крестоносцевъ въ Литву, построилъ, здѣсь въ началѣ XIV вѣка, деревянное укрѣпленіе на горѣ, гдѣ существовалъ уже въ то время храмъ богини Веліоны. При Гедиминѣ, этотъ замокъ сдѣлался главною цѣлью усилій крестоносцевъ.

Въ половинѣ XIV вѣка Гедиминъ былъ убитъ ружейнымъ выстрѣломъ при осадѣ, вблизи построеннаго, другаго замка крестоносцевъ. Кажется, не подлежитъ сомнѣнію, что Литовцы, по языческому обряду, сожгли тѣло своего героя и скрыли его прахъ въ самой крѣпости, подъ высокою могилою. Древнее названіе горы «Гедиминовой» подтверждаетъ это предположеніе; но Стрыйковскій говоритъ, что сыновья Гедимина перевезли его тѣло въ Вильно, гдѣ сожгли предъ алтаремъ Перкуна.

---

(1) Starożr. Polska, T. III., стр. 433—434.

(2) Изъ Starożr. Pols. T. III. Стр. 544 — 554.

Встревоженные разореніемъ крестоносцами Ковно и другихъ надънѣманскихъ замковъ, князья Ольгердъ и Кейстутъ начали, въ 1364 году, поспѣшно укрѣплять Веліону. Въ то же время гроссмейстеръ Кинпроде послалъ въ Литву значительныя силы. Взятіе Веліоны поручено было маршалу Шиндекопфу (Schindekopf). Предводитель Литовцевъ Гаштольдъ (Gastold и Gastowt) храбро защищалъ замокъ втеченіи трехъ дней; но когда пламя его обняло, принужденъ былъ сдаться.

По овладѣніи Жмудью, на основаніи договора 1398 года, гроссмейстеръ Конрадъ Юнгингенъ, вновь отстроилъ замокъ, назвавъ его *Фридебергомъ* (*Frideberg*). Въ 1400 году, онъ основалъ здѣсь столицу подвластной ему Жмуди и назначилъ этотъ замокъ мѣстопребываніемъ правителя (Vogt) новоприобрѣтенной провинціи, Михаила Кюхмейстера Стернберга, съ титуломъ *бургграфа*.

По присоединеніи Жмуди, въ началѣ XV вѣка, къ владѣніямъ Витовта, веліонскій замокъ (Фридебергъ) также перешелъ къ Литвѣ, и съ того времени Веліона перестала быть мѣстомъ битвъ, а сдѣлалась сначала пунктомъ переговоровъ крестоносцевъ съ литовскими властями, а потомъ и совершенно утратила политическое значеніе.

10) Мѣстечко Криничинъ (Поневежскаго уѣзда).

Криничинъ, по-литовски *Miestelis Krinczinas*, при ручьѣ *Іешміонкѣ* и многихъ безъ особыхъ названій,—по-польски *Krynice*,—отъ-чего произошло названіе *Kryniczyn*. (1).

Мѣстечко это съ окрестностями замѣчательно только тѣмъ, что принадлежало князьямъ Курбскимъ.

Въ 1563 году, князь Андрей Михайловичъ Курбскій, опасаясь своего царя Іоанна Грознаго, перешелъ на службу къ королю польскому. Когда, 1565 года, зимою, 15 т. Литовцевъ вторглись въ область Великолуцкую, князь Курбскій принялъ участіе въ этомъ нашествіи; жегъ русскія села, не щадилъ и монастырей. Довольный его усердіемъ и мужествомъ, Сигизмундъ-Августъ далъ ему обширныя помѣстья въ Литвѣ и на Волыни, въ вознагражденіе маентностей, оставленныхъ имъ въ Московскомъ государствѣ. Онъ получилъ въ Литвѣ въ *Упитскомъ* повѣтѣ (нынѣ Поневежскій уѣздъ) староство *Кревское* и до 10 селъ. Данныя села существуютъ и нынѣ бо́льшею частію въ Поневежскомъ уѣздѣ; названія ихъ слѣдующія: *Повешмяны, Лигуны, Межуны, Поберже, Боркляны, Довкшишки, Сонтовтъ Криничинъ.*

(1) Замѣтка поневежскаго декана, кривичинскаго настоятеля.

Курбскій умеръ въ 1587 или 1588 году въ глубокой старости. Сынъ его князь Дмитрій Андреевичъ наслѣдовалъ бо́льшую часть маентностей отцовскихъ въ Литвѣ, былъ подкоморіемъ упитскимъ, принялъ вѣру католическую, основалъ въ имѣніи своемъ Кринчинѣ костелъ во имя Св. Апостоловъ Петра и Павла, для распространенія римско-католической религіи, и умеръ въ половинѣ XVII вѣка, послѣ 1645 года, оставя двухъ сыновей: Яна и Андрея. Первый былъ градскимъ писаремъ упитскимъ и владѣлъ на ленномъ правѣ фольваркомъ *Борклапы* въ маентности *кринчинской*. Второй съ честію служилъ на полѣ ратномъ Владиславу IV и Яну-Казиміру. Наградою его доблестей, отъ Яна-Казиміра, было почетное званіе маршалка упитскаго. Князь Дмитрій Андреевичъ имѣлъ еще одну дочь Анну, бывшую замужемъ сперва за Романомъ Сумароковымъ, судьею вилькомірскимъ, а потомъ за Адамомъ Соколовскимъ.

Князь Андрей Курбскій, чтобы хотя нѣсколько оправдать себя въ измѣнѣ, предъ строгимъ судомъ потомства, написалъ замѣчательное сочиненіе «*Исторію князя Московскаго о дѣлѣхъ, яже слышахомъ у достовѣрныхъ мужей и яже видѣхомъ очима нашима*». (1)

11) Имѣніе Ретово. (Россіенск. уѣзда) (2)

Вотчинное имѣніе «*Ретово*» принадлежитъ помѣщику графу Иренію Михайловичу Огинскому. Оно заключаетъ земли около 52.000 десятинъ, 8 войтовствъ и въ нихъ 97 деревень съ 1200 крестьянскихъ дворовъ. Кромѣ того сюда входятъ мѣстечки: *Ретово, Андржеево* (или *Андреево*, нынѣ переименованное въ *Маріановъ*) и *Вевиржаны*. Изъ этихъ 97 деревень только 7 имѣютъ крестьянскіе дворы въ совокупности; остальное количество раздроблено на застѣнки или сельца, заключающіе отъ одного до трехъ дворовъ. Въ имѣніи считалось, по 9-й ревизіи, 4.211 м. и 5.000 ж. п. (3) крѣпостнаго состоянія; сверхъ-того находятся еще вольные люди.

Господскій дворъ или *мыза Ретово* состоитъ изъ каменнаго двухъэтажнаго дома и другихъ экономическихъ строеній; при нихъ огороды, фруктовый садъ и паркъ для дикихъ звѣрей. Въ мѣстечкѣ строится великолѣпный каменный приходскій костелъ.

Въ имѣніи Ретово учреждены слѣдующія *кассы*:

1. *Волостная касса*, изъ которой крестьяне, посредствомъ своихъ выборныхъ или кассировъ, уплачиваютъ разныя казенныя подати. Она простирается, теперь, до 30 т. руб. сер.

---

(1) Извлеченіе изъ сочиненія «Сказанія князя Курбскаго». Изд. 2-е. Н. Устрялова. Спб. 1842 г. Стр. XIV—XXVII.

(2) Изъ Ковен. Губерн. Вѣдомост. 1855 г. № 51 и 52. Ст. Михневича.

(3) По свѣд. россіен. предв. двор. за 1859 г. 4.196 м. п. 4.980 ж. п. и 52.274 дес. земли.

2. *Касса войтовская* (всякаго особаго войтовства) составляется изъ разнаго рода штрафовъ, а также изъ процентовъ, вынимаемыхъ изъ сберегательной кассы (волостнаго банка). Эта касса или сборъ съ 8 войтовствъ имѣетъ запаса до 20 т. р. сер., которые предполагается отдать въ Государственный Банкъ.

3. *Коммерческая* или *торговая касса*, собственность вотчинnаго владѣльца, вручается особенно-довѣренному лицу, называемому *торговымъ писаремъ*, и отпускается вотчинникомъ, ежегодно, въ коммерческій оборотъ.

4. *Сберегательная* или *процентная касса*, называемая также волостнымъ банкомъ. Сюда имѣютъ право вложить полные хозяева не болѣе 10 руб. сер., а батраки, наемные слуги, бобыли, ремесленники, живущіе въ Ретовѣ, а также опекуны малолѣтныхъ, сколько имъ заблагоразсудится и сколько у нихъ денегъ. Вкладчикамъ волостной банкъ уплачиваетъ въ новый годъ по 6 процентовъ. Касса имѣетъ до 80 т. р. сер. въ оборотѣ.

5. *Касса грунтовая*. Это казна вотчинника или владѣльца, которая пополняется собственными его доходами.

6. *Почтовая касса* составляется изъ платежа крестьянами и другаго сословія жителями чинша или оброка, по количеству владѣемой ими земли.

На удовлетвореніе подводной повинности въ назначенныхъ пунктахъ содержится волостная почта, которою управляетъ *почтовый писарь*.

Для починки дворовыхъ и общественныхъ строеній въ имѣніи, жители Ретова обязаны исполнять, по инвентарю *шарварковую повинность*, или же уплачиваютъ деньгами по уговорамъ съ дворовымъ правленіемъ.

Войты (старшины) составляютъ непосредственное управленіе волостью; по числу войтовствъ, ихъ *восемь*. Каждый управляетъ болѣе чѣмъ 100 дворами.

Войтъ избирается цѣлымъ своимъ *войтовствомъ* (міромъ), и утверждается вотчинникомъ или главнымъ дворовымъ управленіемъ. Войтъ, подвергшійся отвѣтственности, уплачиваетъ штрафъ въ *войтовскую кассу*. Въ важныхъ проступкахъ, онъ теряетъ свой *урядъ* или должность, и не можетъ быть избранъ въ другой разъ. Каждый войтъ получаетъ жалованье отъ владѣльца, по величинѣ своего участка, отъ 80 до 120 руб. въ годъ.

Въ первыхъ числахъ мѣсяца бываетъ *совѣщаніе войтовъ* подъ предсѣдательствомъ вотчинника, о хозяйствѣ крестьянъ и правительственныхъ повинностяхъ и вообще обсуживаются проэкты управленія имѣніемъ, что вносится въ протоколъ.

Два раза въ недѣлю бываетъ засѣданіе волостнаго суда, гдѣ всегда предсѣдательствуетъ избранный всѣмъ міромъ, одинъ извѣстный честностью

и справедливостью хозяинъ, называемый *ландвойтомъ*. Судъ рѣшаетъ споры между жителями и свое опредѣленіе вноситъ въ протоколъ.

Во всемъ имѣніи Ретово крестьяне и жители другихъ сословій, полные владѣльцы строеній на своихъ усадьбахъ (кромѣ земли, составляющей собственность вотчинника), могутъ продавать ихъ другъ другу или отказывать по наслѣдству и при этомъ заключать купчія или другія сдѣлки на простой бумагѣ, подъ названіемъ *апробаты*, утверждаемые дворовымъ управленіемъ.

На необходимыя недостатки въ хозяйствѣ, какъ-то: на постройку домовъ, на отопленіе и проч. отпускается лѣсъ изъ дачъ вотчинника по *ассигновкѣ*.

Казенныя подати, земскій сборъ и рекрутскую повинность, ретовскіе крестьяне (какъ жительствующіе въ 100 верстной дистанціи отъ границы), уплачиваютъ соотвѣтственно пространству владѣемой земли.

Евреямъ воспрещено ходить по деревнямъ всей волости безъ особеннаго вида, напечатаннаго на польскомъ и жмудскомъ языкахъ.

Ежегодно въ Ретово бываетъ выставка домашнихъ животныхъ и домашнихъ тканей, за что́ даются крестьянамъ опредѣленныя награды.

Въ мѣстечкѣ имѣются: двуклассное училище; больница для крестьянъ, при которой штатный врачъ и вольная аптека.

Въ описываемомъ имѣніи крестьяне состоятъ на оброкѣ. Недалеко отъ Ретово вотчинникъ устроилъ образцовую ферму, обработываемую батраками и наемными людьми.

12) Имѣнія губернскаго города Ковно въ Троцкомъ уѣздѣ Виленской губерніи.

На основаніи Высочайшаго соизволенія городамъ и мѣщанскимъ обществамъ пріобрѣтать населенныя имѣнія, съ разрѣшенія Правительствующаго Сената, изъясненнаго въ указѣ отъ 31 августа 1802 года,—городъ Ковно пріобрѣлъ покупкою имѣнія *Кошаны* и *Яхнишки* отъ ковенскихъ помѣщиковъ Людвига и Іоганна Сопоцковъ, 6 августа 1803 года. Крѣпостная сдѣлка и вводъ во владѣнія состоялся въ іюнѣ 1804 года.

Помянутыя имѣнія, съ фольваркомъ *Волуще*, находятся въ Троскомъ уѣздѣ Виленской губерніи, между мѣстечками *Дерсунишки* и *Езно*, въ слѣдующемъ разстояніи отъ Ковно: *Кошаны* 55 вер., *Яхнишки* 49 и фольв. *Волуще* 52. Земли при нихъ 2.340 десят. 425 саж., которая, большею частію холмистая и пловатая. Въ этихъ имѣніяхъ девять деревень: *Кошаны* съ 23 дворами, *Пацевска* 8, *Слобода* 16, *Буда* 9, *Дукурпящы* 5, *Кодышки* 6, *Вашишки* 15, *Повекшня* 6, *Мигяны* 17 и три застѣнка: *Кискелишки* 3, *Моргинь* 5 и *Кодышки* 1. Всѣхъ жителей 330 д. м. п. и 404 ж. п.

Эти свѣдѣнія сообщены Ковенскою Градскою Думою; но гораздо вѣрнѣе и точнѣе должно полагать данныя, полученныя чрезъ Трокскій Земскій Судъ отъ пристава 3-го Стана Трокскаго уѣзда.

Названіе деревень:	Число дворовъ.	Число душъ.
Деревня Кошаны	15	21
» Слобода	8	15
» Пацевска	6	7
Застѣнокъ Моргине	3	4
» Кискелишки	2	3
Деревня Вошишки	13	16
» Кодышки	3	5
» Докурняицы	4	6
» Буда	4	9
» Повекшня	4	6
» Мигяны	11	16
Застѣнокъ Купсты или Потылецъ . . .	2	3
Итого	75	111

Всѣхъ же жителей въ обѣихъ имѣніяхъ и фольваркѣ считалось въ 1857 году 502 м. и 505 ж. п. Они принадлежатъ къ литовскому племени и римско-католическому вѣроисповѣданію; а по управленію входятъ въ Езненскій приходъ Трокскаго уѣзда.

13) Мѣстечки Шидловъ и Цитовяны.

Россіенскаго уѣзда (1).

Шидловъ (по-жмудски Miestelis Szydlowas), извѣстный на Жмуди великолѣпнымъ римско-католическимъ храмомъ и чудотворною иконою Матери Божіей. Нынѣшняя церковь освящена въ 1651 году. Помѣщенный въ главномъ алтарѣ, помянутый образъ, привлекалъ множество богомольцевъ еще съ 1600 года. Въ 1786-мъ, 8 августа, на основаніи буллы папы Пія VII-го, происходило здѣсь коронованіе чудотворнаго образа. Церемонію совершилъ жмудскій епископъ князь Стефанъ Гедройцъ, въ присутствіи 12 епископовъ, 5-ти воеводъ, многихъ сенаторовъ, чиновниковъ и дворянъ, прибывшихъ съ разныхъ сторонъ Литвы и Польши. Нѣсколько тысячъ зрителей находилось при этомъ торжествѣ.

Въ церковной оградѣ, построена деревянная часовня, гдѣ помѣщенъ камень, на которомъ, будто-бы, Матерь Божія явилась пастухамъ.

(1) Изъ Starożr. Pol., T. III, стр. 574 и 576.

Шидловъ извѣстенъ также ярмаркою, которая продолжается цѣлую недѣлю, послѣ Рождества Пресвятой Богородицы; туда съѣзжаются купцы съ разными товарами изъ Россіи, Литвы и Курляндіи.

Цитовяны (по-литовски Titawienaj) маленькое мѣстечко, въ 6 верстахъ сѣвернѣе Шидлова, расположено при озерахъ Варліовкѣ, Бридвойшѣ, Цитовкѣ и рѣчкѣ Цитовкѣ. Въ немъ находится бернардинскій монастырь, основанный Андреемъ Воловичемъ въ 1614 году.

14) Мѣстечко Клованы.

Поневѣжскаго уѣзда (1).

Мѣстечко *Клованы* (по-литовски Kłowajniey), при р. Давгиненѣ, заключаетъ 67 дворовъ, въ которыхъ жителей: 256 м. п., 242 ж. п.; изъ нихъ католиковъ 251 м. 238 ж., остальные Евреи 5 м., 4 ж. По сословіямъ они распредѣляются такъ: дворянъ и однодворцевъ 39 м., 38 ж., мѣщанъ 5 м., 4 ж., сельскаго состоянія 212 м., 200 ж.

Хозяева раздѣляются: на полныхъ, имѣющихъ земли на усѣваніе 18 пуръ ржи; ¾ хозяева, которые сѣютъ по 14 пуръ; ½ хозяева — по 9 пуръ, ⅓ хозяева—по 6 пуръ и ¼ хозяева—по 4 пуры. Число первыхъ 2, вторыхъ 16, третьихъ 20, четвертыхъ 16 и послѣднихъ 18.

Общее количество земли: пахатной 190 дес., лѣсу 3.050 дес., пустоши подъ лѣсомъ 50 дес.

Занятіе жителей составляетъ земледѣліе. Въ мѣстечкѣ есть 4 плотника, 3 горшечника, 1 сапожникъ, 1 кузнецъ, 1 органистъ, который вмѣстѣ съ тѣмъ и часовщикъ. Бобылей считается 19 м., 22 ж. Нищихъ 50 об. п. Калѣкъ 1 м., 1 ж.

Господствующія болѣзни между жителями: лихорадка, горячка, колтунъ, воспаленіе легкихъ, разныя болѣзни катаральнаго свойства и удушье (по-польски dychawica); изъ нихъ самыя опасныя—горячка и воспаленіе легкихъ.

Колтуноватыхъ считается 20 чел., слѣпыхъ 30, страдающихъ удушьемъ 127.

Курятъ табакъ 200 чел., а потребляютъ нюхательный табакъ 50.

Стариковъ, имѣющихъ 90 и болѣе лѣтъ: 1 м., 4 ж. п. и 1 имѣющій болѣе 110 лѣтъ.

Въ Клованахъ находится: ксендзовъ 3, служителей у нихъ 8 м., 11 ж. п.

Въ этомъ мѣстечкѣ становая квартира 2-го стана Поневѣжскаго уѣзда.

Земля въ окрестностяхъ Клованъ большею частію низменная — черно-

(1) Свѣдѣнія мѣстнаго жителя м. Клованъ, за 1858 годъ.

земъ и каменистая. Урожаи бываютъ обыкновенно самъ-10 и даже самъ-12. Сѣютъ: рожь, пшеницу, ячмень, горохъ, ленъ, гречиху; а въ большемъ количествѣ—рожь и ленъ.

Въ клованскихъ лѣсахъ растетъ: береза, ольха, ель, сосна, осина, лещина, ива и др. породы, свойственныя этой губерніи.

Звѣри водятся: волки, лисицы, зайцы, сарны, барсуки. Въ болотахъ встрѣчаются змѣи сѣрая и красноватая.

15) Мѣстечко Шкуды.

Тельшевскаго уѣзда.

Шкуды (по-жмудски Skouda), прежде называлось *Іоганесбергъ*, столица графства шкудскаго, принадлежавшаго въ послѣднее время, князю Сапѣгѣ, отъ котораго конфисковано въ 30-хъ годахъ. Мѣстечко расположено при рѣкахъ Бартавѣ и Лубѣ.

Графство шкудское, слагавшееся нѣкогда изъ волостей Груєценской (Gruścieńskej) и Гинтылишской (Gintyliskiej), было староствомъ и имѣло до 5000 уволокъ земли. Въ 1568 году, король Сигизмундъ Августъ подарилъ эти волости Яну Ходкевичу—старостѣ жмудскому, маршалку вел. кн. Литовскаго, гетману земли инфляндской за особенныя его заслуги отечеству (1).

Въ настоящее время м. Шкуды заключаетъ 190 дворовъ, въ которыхъ 620 д. об. п. и принадлежитъ шкудскому сельскому обществу, вѣдомства государственныхъ имуществъ. Въ Шкудахъ находятся: каменный римско-католическій костелъ, съ деревянною часовнею, каменная лютеранская церковь; еврейскія синагога и молитвенная школа, деревянныя; водяная, каменная, мельница, со шлюзомъ на р. Бартавѣ. Базары, еженедѣльно, бываютъ по понедѣльникамъ и четвергамъ. Въ мѣстечкѣ находится каменное казенное зданіе, со службами, приспособленное для квартированія полковаго штаба, и училище, въ которомъ 1 учащій и 60 учащихся.

Шкуды прежде пользовалось магдебургскимъ правомъ. У мѣщанъ этого мѣстечка хранится еще городская хоругвь малиноваго цвѣта съ бѣлой полосой по срединѣ; на одной сторонѣ ея изображенъ гербъ Сапѣговъ, а на другой — городской гербъ, изображающій ворота, съ тремя башеньками, и въ нихъ главу св. Іоанна. Съ такимъ же гербомъ есть и печать шкудской магдебургіи (2).

---

(1) Opis Powiatu Telszewskiego, M. Gadona str. 58—59.

(2) Тамъ же, стр. 56.

В. ИСТОРИЧЕСКІЯ ИЗСЛѢДОВАНІЯ О РАЗЛИЧНЫХЪ ДРЕВНОСТЯХЪ.

1) Преданія о религіозныхъ учрежденіяхъ, бывшихъ во времена язычества въ г. Ковно и окрестностяхъ [1].

Мѣстоположеніе Ковно, въ глубокой долинѣ при сліяніи двухъ большихъ рѣкъ съ гористыми берегами, среди дремучихъ лѣсовъ, которые въ древности, начинаясь отъ самыхъ жилищъ города, окружали его со всѣхъ сторонъ,—весьма рано привлекло къ нему жрецовъ язычества литовскаго; потому-что они для главныхъ своихъ капищъ всегда избрали мѣстность — по близости горъ и водъ, на взморьѣ, у большихъ озеръ, при соединеніи рѣкъ и, притомъ непремѣнно, въ рощахъ и пущахъ, особенно дубовыхъ, липовыхъ и ясеневыхъ, питая къ нимъ благоговѣйное почитаніе.

Главныя капища языческой Литвы съ мѣстопребываніемъ верховнаго жреца, Криве-Кривейто, отличались въ Пруссіи и на Жмуди названіемъ *Ромове*, съ множествомъ измѣненій въ произношеніи этого имени.

Ѳедоръ Нарбуттъ, помѣщикъ Лидскаго уѣзда [2], тридцать лѣтъ трудившійся надъ литовскою миѳологіею [3], первый изъ современныхъ знатоковъ литовскихъ древностей и литовскаго языка [4], въ двухъ мѣстахъ сочиненной имъ исторіи литовскаго народа, пишетъ о *Ромовѣ* [5]. Лѣтописи, говоритъ онъ, т. I, стр. 224, не сохранили намъ извѣстія о томъ, гдѣ и какія были святыни въ собственной Литвѣ [6], Жмуди и земляхъ латышскихъ. При всемъ томъ, *Дусбургъ*, лѣтописецъ прусскій (ч. III, стр. 5), упоминаетъ о древней святынѣ, находившейся гдѣ-то на Балтійскомъ взморьѣ въ области *Austechia*. Она могла быть въ прибрежьѣ, гдѣ течетъ р. Свѣнта или Гейлигенъ-Аа. Тамъ, до-сихъ-поръ существуютъ деревни: *Перкунепъ* (въ Курляндіи) и *Пикелишки* [7] (недалеко отъ м. Шкудъ, Тельшевскаго уѣзда), напоминающія своими названіями о древнихъ литовскихъ божествахъ *Перкунасъ* и *Пикеллъ* — богахъ неба и ада, которыхъ истуканамъ покланялись подъ священнымъ дубомъ въ Ромовѣ. Эту святыню въ

---

(1) Изъ рукописи С. Ѳ. Полѣвскаго.

(2) Ему принадлежатъ озер. *Дугны* около мѣст. *Нача*, Лидскаго уѣзда.

(3) Dzieje Narodu Litewskiego, ч., I, стр. 41, гдѣ онъ пишетъ о своихъ разысканіяхъ по Нѣману еще въ 1805 году.

(4) Тамъ же стр. 452—469, авторъ замѣчаетъ, что литовскій языкъ извѣстенъ ему съ младенчества.

(5) Тамъ же, Т. I, стр. 224 и Т. VII. Dodatek IX, стр. 88.

(6) Подъ этимъ названіемъ Нарбуттъ и другіе литовскіе писатели разумѣютъ, кромѣ Виленской губерніи, четыре уѣзда Ковенской: Вилькомірскій, Новоалександровскій, Поневежскій и Ковенскій, а также сѣверную часть Августовской губерніи.

(7) Есть еще мѣстечко *Пикеле* въ сѣверной окончености Тельшевскаго уѣзда.

«*Austechia*» лѣтописецъ называетъ также *Ромове*. Поэтому слѣдуетъ догадываться, что со времени упадка язычества въ Пруссіи, и послѣ Аллепсы, бывшаго тамъ послѣднимъ первосвященникомъ, преемники его, переселившіеся уже на Жмудь, для избѣжанія преслѣдованій со стороны тевтонскихъ рыцарей, жили сперва въ этомъ капищѣ, какъ предполагаетъ уже и Стрыйковскій (1). Открытое съ морской стороны нападеніямъ непріятельскимъ, это новое убѣжище гонимыхъ жрецовъ, вѣроятно, также было разрушено Тевтонцами, въ непродолжительномъ времени по уничтоженіи Ромове прусскаго. Такъ слѣдуетъ думать, судя потому, что литовскіе историки (2), почти въ то же время указываютъ намъ другое, на Жмуди, *Ромове*, при впаденіи въ Нѣманъ рѣки Дубиссы, въ Чейкишскомъ приходѣ (парафіи). Къ сѣверу отъ м. Вильки и къ юго-востоку отъ м. Чейкишекъ есть и теперь еще деревня *Романы*, верстахъ въ 7-ми или 8 отъ р. р. Нѣмана и Дубиссы. Но и это капище разорено тевтонскими набѣгами, вѣроятно въ 1294 году (3). Укрываясь все глубже въ дремучіе жмудскіе лѣса, Криве-Кривейто избралъ себѣ новое мѣстопребываніе близъ соединенія Шешувы съ Невяжею, недалеко отъ мѣст. Датнова, гдѣ и теперь еще существуютъ двѣ деревни: *Ромянка*, между этими рѣками, и *Ромини* (околица), на правой сторонѣ рѣч. Датновки, южнѣе мѣстечка. *Фохтъ* (Voigt) (4) почитаетъ эту мѣстность настоящимъ гнѣздомъ жмудскихъ вайделотовъ, относя ее также къ области «*Аустехіи*». Въ исходѣ XIII вѣка существовала здѣсь большая деревня, славившаяся богатствомъ своего капища и мѣстопребываніемъ цѣлаго общества литовскихъ жрецовъ при особѣ первосвященника. Разореніе ея Тевтонцами, Нарбутъ полагаетъ между годами 1316-мъ и 1320-мъ (5).

Четвертое жмудское *Ромове* находилось, по преданію, еще ближе къ городу Ковно, на лѣвомъ берегу рѣки Невяжи, верстахъ въ 7 отъ города гдѣ теперь *Ромайне* Венедикта Тышкевича, что̀ подтверждаетъ и м. Балинскій (6), относя существованіе его къ годамъ 1368 или 1376 и 1388-му, когда оно было сожжено Нѣмцами.

Было еще и *пятое Ромове* въ «*Аустехіи*», и также не въ большомъ разстояніи отъ Ковно, въ мѣстѣ, называемомъ въ прусскихъ лѣтописяхъ *Опкаіп*, со множествомъ измѣненій въ чтеніи этого имени. Фохтъ, а за нимъ Нарбуттъ, указываютъ на деревню *Угяны* (Ugiany), лежащую при р. Ду-

(1) Chronika Polska, Żmudska, Litewska и проч. изданіе варшавское, 1845 г., стр. 254.
(2) Альбрехтъ Вьюкъ Кояловичъ въ Histor. Lituaniae. 1654, lib. II, p. 31.
(3) Этотъ годъ Нарбуттъ приводитъ въ т. VII Dodatek, IX, стр. 89.
(4) Geschichte Preussens. Königsb., 1826 г., Т. IV, стр. 94.
(5) Narbutt T. VII. Dodatek, IX, подъ статьею Romowe, стр. 89.
(6) Starożytna Polska T. III, Litwa, M. Balińskiego, стр. 437.

биссѣ, цедалеко отъ дер. Грауже, на Митвѣ, въ Россіенскомъ уѣздѣ. Но это мѣсто находится уже въ самой Жмуди, а не въ *Аустехіи*, къ которой относятъ лѣтописи *Опкаіп* (есть деревня *Опкайме*, миляхъ въ 2 или 3-хъ отъ Тауроггена къ сѣверу). Гораздо вѣроятнѣе мнѣніе здѣшняго археолога г. Преккера, который объѣзжая неоднократно всю губернію въ должности чиновника особыхъ порученій при ковенскомъ губернаторѣ, нашелъ въ ней это *пятое Ромове*, въ нынѣшней деревнѣ *Окойня*, между мѣстечками Трусковъ и Шаты, на границѣ Ковенскаго уѣзда съ Поневежскимъ. Въ немъ нашелъ убѣжище послѣдній жмудскій Криве-Кривейто, изъ фамиліи Гинтовтовъ, умершій въ деревнѣ *Опкайнэ*, въ 1413, какъ замѣтилъ и Нарбуттъ, Т. I, стр. 438 и 444. Фамилія Гинтовтовъ до-нынѣ еще существуетъ и владѣетъ помѣстьями въ окрестностяхъ Окойни. Ни одинъ изъ занимавшихся этимъ предметомъ авторовъ не зналъ этой деревни, почему она и нигдѣ еще не встрѣчалась въ печати. Ярошевичъ пишетъ ее въ точности, «*Опкаіп*», не опредѣляя, однакожь, ея положенія, котораго также, вѣроятно, не зналъ, какъ и предшественники его: Фохтъ, Нарбуттъ, Балинскій и др.

Кромѣ мѣстъ, называемыхъ *Ромове*, въ окрестностяхъ Ковно находятся слѣды и другихъ религіозныхъ памятниковъ языческой старины Литовцевъ.

Неутомимый археологъ литовскій Нарбуттъ, въ своей литовской миѳологіи, указываетъ два такихъ примѣчательныхъ мѣста; оба недалеко отъ Ковно, по обоимъ берегамъ Нѣмана.

Подъ статьею *Upine* (Dzieje narodu Lit. T. I, стр. 73, онъ пишетъ:

«Между Ковномъ и Вильками, на лѣвомъ берегу Нѣмана, лежитъ небольшое мѣстечко *Сапежишки*. Не доѣзжая до него, со стороны Ковно, встрѣчается небольшой ручей, называвшійся нѣкогда источникомъ богини *Упине*, а теперь извѣстный подъ именемъ «Избавителя»; т. е. «Спаса».

Въ двухъ миляхъ отъ м. Колтынянъ, въ имѣніи, называемомъ *Гимбуты*, подъ сѣнію вѣковаго дуба, огороженнаго палисадникомъ, тамошній ксендзъ отправляетъ по пятницамъ богослуженіе, привлекающее многихъ богомольцевъ, преимущественно потому, что по близости этого ветхаго памятника,—подъ которымъ еще вайделоты языческаго времени могли совершать свои жертвоприношенія,—протекаетъ источникъ, слывущій въ окрестныхъ мѣстахъ цѣлебнымъ. Это мѣсто въ Россіенскомъ уѣздѣ.

Подъ мѣстеч. Понѣмуномъ, въ Маріампольскомъ уѣздѣ Августовской губерніи, на лѣвомъ берегу Нѣмана, возвышается гора, похожая на алтарныя насыпи временъ языческихъ. На этомъ мѣстѣ переправился чрезъ Нѣманъ Наполеонъ, при вторженіи въ предѣлы Россіи; почему эта гора называется нынѣ *Наполеоновой*.

Гора Гедиминова, подъ Велёной, въ 7-ми миляхъ ниже Ковно, и въ 5-ти выше Юрбурга при р. Нѣманѣ, названная такъ потому, что здѣсь былъ сожженъ и погребенъ, по языческому обряду Литовцевъ, великій князь литовскій Гедиминъ, убитый подъ замкомъ *Байернбургомъ* въ 1338 или 1339 году (1).

Священная *гора Бирута* на морскомъ берегу около Полангена (2). *Кяршусова* — близъ Дзѣвалтова, Вилькомірскаго уѣзда (3). *Miedziokalne* близъ Кроже. *Палемонова*—близъ м. Средники, Ковенскаго уѣзда. *Шатрія* близъ Лукникъ Шавельскаго уѣзда.

Священные лѣса по рѣкамъ Митвѣ, Дубиссѣ и Невяжѣ описаны Фохтомъ (въ Т. IV, стр. 13 и 14).

Озеро *Мастисъ* подъ Тельшами считалось священнымъ. Священныя рѣки до-сихъ-поръ носятъ такія имена: *Свинта, Гейлигенъ-Аа, Швентуписъ.*

Предмѣстье Ковно *Алексота* (мѣстечко Августовской губерніи) напоминаетъ своимъ именемъ литовскую богиню Алексоту.

Въ городѣ Ковно, между православными храмами, находится весьма древнее каменное зданіе, фасадъ котораго выходитъ въ улицу, ведущую къ Нѣману. Многіе утверждаютъ, что оно было *капищемъ Перкуна*. Вотъ одно изъ доказательствъ. Предъ тридцатыми годами Михаилъ графъ Коссаковскій, писарь великаго княжества Литовскаго, жившій въ Ковенскомъ уѣздѣ, любитель мѣстныхъ древностей, осматривая это строеніе, нашелъ замурованную нишу, по открытіи которой найдена фигурка, высѣченная изъ камня, длиною $1\frac{1}{2}$ фута, представлявшая языческаго божка Перкуна. Она была отослана варшавскому Обществу Любителей Наукъ (Przyjaciol Nauk), гдѣ еще хранилась и въ 1830 (4).

2) Памятники вѣры христіанской (5).

Была-ли въ Ковно церковь грекороссійскаго вѣроисповѣданія, въ первые вѣки послѣ введенія вѣры христіанской, неизвѣстно; потому-что о существованіи ея говорится гораздо позже, а именно только по случаю закрытія ея при Сигизмундѣ III, около 1620 годовъ («Исторія Уніи», Бантышъ-Каменскаго). По преданію извѣстно, что она находилась за приходскимъ костеломъ въ переулкѣ, называемомъ Кобылиною-улицею, и что въ означенную эпоху гоненія на православныхъ, священникъ Петръ велъ

(1) Staroż. Polska, Т. III, стр. 546.
(2) Wspomnienia Żmudzi, A. Jucewicza.
(3) Хроника Стрыйковскаго, изданіе варшавское, стр. 87.
(4) «Wspomnienie o Kownie», przez Bonawenturę z Kochanowa. Примѣч. на стр. 25—26.
(5) Изъ рукописи С. Ѳ. Полѣвскаго.

тяжбу съ босыми-кармелитами объ одной уволокѣ земли, находившейся за городскимъ выгономъ, по близости кармелитскаго монастыря, въ дачахъ, присвоеннаго послѣ іезуитами, фольварка Шанецъ. Православное богослуженіе, прекращенное въ Ковно, со времени Сигизмунда III, въ первой четверти XVII вѣка, возстановлено по истеченіи двухъ сотъ слишкомъ лѣтъ.

Альбертъ Вьюкъ Кояловичъ въ «Historia Lituaniae», 1654 г. передалъ достовѣрное извѣстіе объ основаніи въ 1400 году костела и монастыря ордена францискановъ. Онъ пишетъ, что Витовтъ, разбитый на-голову Татарами при р. Ворсклѣ 1399 г., давъ, во время бѣгства своего въ Литву, обѣтъ благодаренія Богу за спасеніе, основалъ въ слѣдующемъ 1400 году храмы въ гг. Ошмянахъ и Ковно—для францискановъ. Ковенскій костелъ сохранился до нашего времени. Бывъ нѣкоторое время, по закрытіи монастыря, въ запустѣніи, онъ возобновленъ 1853 года, и того же года, въ половинѣ декабря, освященъ въ православную церковь во имя Св. Николая по повелѣнію Императора Николая I-го.

Въ прежнія времена за францискапскимъ костеломъ пролегала цѣлая улица (Garbarska?) по правому берегу Нѣмана, отдѣлявшаяся отъ костела еще пространнымъ погостомъ (cmętarz), засаженнымъ большими липовыми деревьями. Теперь это пространство съузилось до двухъ или трехъ саженъ.

Въ статьѣ «Описаніе церквей и монасырей» упомянуто о древности храмовъ разныхъ вѣроисповѣданій.

Въ первой половинѣ XVIII столѣтія была основана въ Ковно, нынѣ уже не существующая, католическая церковь Св. Иліи, надъ берегомъ Нѣмана, каменная. Она была въ завѣдываніи ордена кармелитовъ-босыхъ. 1716 года, января 30-го, король польскій Августъ II утвердилъ основаніе этой церкви. Впослѣдствіи она была употреблена подъ помѣщеніе православной церкви для войскъ, квартирующихъ въ Ковно.

Нѣсколько православныхъ монастырей существовало въ предѣлахъ нынѣшней Ковенской губерніи. Такъ, одинъ былъ въ Подубисѣ, мѣстечкѣ Шавельскаго уѣзда, превращенный послѣ въ базильянскій, а нынѣ въ православную приходскую церковь; другой въ м. Кейданахъ Ковенскаго уѣзда; третій въ м. Сурдегахъ, Вилькомірскаго уѣзда (и нынѣ существующій) и четвертый въ Міорахъ Браславскаго (Новоалександровскаго уѣзда).

Бывшій камальдульскій, нынѣ Пожайскій православный монастырь 1-го класса описанъ былъ прежде.

3) Историческія мѣста, упоминаемыя въ лѣтописи Виганда (1).

Gotteswerder (2). По разореніи Тевтонцами ковенскаго замка въ 1363 году, Кейстутъ, князь жмудскій, въ намѣреніи защищать доступъ къ столицѣ литовской, Вильно, остававшейся совершенно открытою съ этой стороны, заложилъ уже въ слѣдующемъ 1364 году укрѣпленіе на островѣ р. Нѣмана, при впаденіи въ него р. Невяжи. Для прикрытія рабочихъ отъ нападенія Тевтонцевъ, наведенъ былъ чрезъ Нѣманъ мостъ, и доступъ къ нему на противоположномъ (лѣвомъ) берегу былъ прикрытъ двумя мостовыми укрѣпленіями. Но рыцари, не теряя времени, разоривъ сперва эти послѣднія, прогнали гарнизонъ и, не давъ время привести самый замокъ къ окончанію уничтожили все, что Литовцы успѣли выстроить. Островъ, на которомъ былъ замокъ, назывался тогда *Wyrgalle*, а теперь одинъ островъ, по лѣвую сторону устья Невяжи, называется просто островомъ «*Salinas*» или *Szallyn*, а другой, образуемый протокомъ р. Невяжи только въ полую воду, составляетъ въ лѣтнее время песчаное возвышеніе на правой сторонѣ Нѣмана, на которомъ безпорядочно разбросаны хаты деревни *Шилляны* (*Соломянки* на русскихъ картахъ). Эту-то мѣстность, собственно, писатели разумѣютъ подъ названіемъ *Wyrgalle* острова, хотя, на самомъ дѣлѣ, это теперь не островъ. Нѣтъ на ней никакихъ слѣдовъ бывшаго укрѣпленія и тамошніе жители не помнятъ о немъ даже по преданію. Замокъ этотъ былъ названъ по-литовски *Новымъ-Ковномъ* (3). Пять лѣтъ спустя, 1369 года, прусскіе рыцари, на томъ самомъ мѣстѣ, гдѣ они разорили *Новое-Ковно*, построили другой замокъ, которому уже дали нѣмецкое названіе *Gotteswerder*, а островъ назвали *Gotis* или *Werder* (4).

Стрыйковскій. (Chron I, 42), полагаетъ его въ разстояніи одной или полуторы мили отъ города Ковно, прибавляя, что Винрихъ Книпроде, магистръ прусскій, успѣлъ окончить этотъ замокъ въ 6 мѣсяцевъ, въ 1369 году, со стѣнами, башнями и внутреннею отдѣлкою.

Балинскій (5), относя замокъ *Gotteswerder* или *Nowe-Kowno* къ острову *Wirgalle*, противъ устья Невяжи, считаетъ настоящее его мѣстоположеніе неопредѣленнымъ.

---

(1) Chronicon sev Annales Wigandi Marburgensis,—Kronika Wiganda z Marburga,—рыцаря и брата ордена Тевтонскаго, издан. графа Edwarda Raczyńskiego. Poznań, 1842 г., съ переводомъ польскимъ его же.

Эта статья С. Ѳ. Полѣвскаго.

(2) Стр. 147 и 177.

(3) Wig. 147 и Geschichte, Фохта, V, 169.

(4) Wig. 177.

(5) Starożyt. Polska, T. III, стр. 467.

Наконецъ, замѣтимъ, что былъ еще другой замокъ *Старое-Ковно*, при р. Вилiи, выше настоящаго города, но по всей вѣроятности, лежавшiй недалеко отъ него, приблизительно, между деревнями Эйгуле и Сале.

Bajernburg, *Bajern*, (по Виганду стр. 55, *Bejorn* и *Bejaren*), замокъ, основанный въ началѣ 1338 года тевтонскими рыцарями, между которыми находился и Генрихъ, герцогъ баварскiй. Первоначально онъ былъ основанъ на островѣ Нѣмана близъ *Велiоны*, состоялъ изъ двухъ укрѣпленiй (domus), для прикрытiя которыхъ, какъ видно, со стороны жмудской, на правомъ берегу рѣки, сдѣлано было еще третье укрѣпленiе по близости первыхъ. Издатель Вигандовой хроники замѣчаетъ, что это третье укрѣпленiе былъ *Bajernburg* (nota 19). Вскорѣ потомъ рыцари сами сожгли это укрѣпленiе, и вмѣсто его построили другое, милею ниже предъидущаго, которое удержало прежнее названiе *Bajernburg* (Wig., 63). Фохтъ (въ Geschichte Preuss., IV, p. 545), приводитъ другой источникъ, по которому *Байербургъ* полагаетъ въ одной четверти мили отъ Велiоны, и постройку замка относитъ уже къ 1337 году. За всѣмъ тѣмъ основываясь на сообщенныхъ ему извѣстiяхъ отъ туземцевъ, Фохтъ указываетъ на возвышенiе въ полумили отъ *Гелгудишекъ*, противъ Скирстымоне, на лѣвомъ берегу Нѣмана, и называемое *Pilkalnes*; т.-е. замковою горою, замѣчая притомъ самъ, что это мѣсто отдалено отъ Велiоны на $3^1/_2$ мили. По Балинскому въ $^1/_4$ мили отъ Велiоны, на берегу Нѣмана (правомъ?), находится пространный шанецъ (окоп) съ тремя земляными валами, называемый *Шведскимъ шанцемъ*. Противъ него былъ мостъ чрезъ Нѣманъ, котораго сваи до-сихъ-поръ бываютъ видимы тамъ при понiженiи водъ. По найденному здѣсь древнему оружiю, котораго вѣкъ старѣе предполагаемаго въ народномъ преданiи, Балинскiй заключаетъ (1), что здѣсь былъ *Байербургъ*.

Bersden, край или область (terra), въ разстоянiи однодневнаго перехода отъ города Ковно, упоминается въ 1339 году (Wig., стр. 243). Издатель хроники, а вмѣстѣ съ тѣмъ и Нарбуттъ (Dzieje narodu Litew. VII. Dodatek. IX), думаютъ, что эту самую мѣстность, въ нѣкоторыхъ случаяхъ, лѣтопись называетъ *Persin*, но положенiе ея опредѣляютъ весьма различно. Издатель хроники ищетъ ее въ окрестностяхъ *Лабунова*, т. е. въ Ковенскомъ уѣздѣ; а по Нарбутту, эта волость въ Россiенскомъ уѣздѣ, на правой сторонѣ рѣки Митвы, втекающей тутъ же въ Нѣманъ, прямо къ сѣверу отъ замка Равданскаго. Слѣдовательно, эту мѣстность, пока, должно считать неопредѣленною.

Cayne, нѣкогда крѣпкiй замокъ, уже въ 1367 году упоминаемый какъ городище Стараго города Ковно (Wig., 173). Вѣроятное его положенiе при

(1) Starożyt. Pol., T. III., стр. 553.

р. Виліи, верстахъ въ 5 отъ Ковно, кажется на лѣвомъ берегу, гдѣ теперь *Эйгуле* или еще нѣсколько выше, противъ дер. Сале.

Christmemel, по Виганду (35) *Kirsmemel*, у другихъ *Trismemel* и *Trinsteml*, крѣпкій замокъ при Нѣманѣ, гдѣ нынѣ Скирстымоне, въ Россіенскомъ уѣздѣ (Балин. и Нарб.). Здѣсь же на возвышеніи, *Pilekalnes*, лѣваго берега рѣки, Фохтъ предполагаетъ древній замокъ Байернбургъ. См. это и Voigt Gesch. IV, 300.

Cydar (Voigt, IV, 127), по Нарбутту, теперь *Цитовяны*, мѣстечко недалеко отъ р. Дубиссы, близъ границы Россіенскаго уѣзда съ Шавельскимъ.

Egollen (Wig., 269, 273), *Egullen* (229), очевидно, нынѣ *Эйгуле*, ничтожная деревушка, на лѣвомъ берегу р. Виліи, въ 3-хъ верстахъ выше Ковно. По Нарбутту *Эйгерголла?*

Eroglen (Wig., 87, 93, 153, 175, 221), иначе, по Нарбутту, *Ergalle*, теперь *Эйрагола*, при р. Дубиссѣ, мѣстечко Ковенскаго уѣзда.

Eygergollen, теперешнее мѣсто при р. Гинѣ, впадающей слѣва въ Невяжу, называлось въ старину «*Варлово*».

Гаиллящы, близъ приходскаго села *Каплицы*, къ востоку отъ мѣстечка Жеймы. По Нарбутту, деревня *Kalmy*, къ югу отъ Россіенъ и въ уѣздѣ, этого города. Здѣсь была нѣкогда священная роща.

Gruściańska—волость Жмудн. Такъ, по Гадону (Opis. Telszewskiego Powiatu 52), называлась прежде экономія Шкудская, занимавшая сѣверо-западный уголъ Тельшевскаго уѣзда.

Junigeda, иначе *Mingedin* и *Gedel*, по Нарбутту, старинный, весьма крѣпкій замокъ, бывшій гдѣ-то при нижнемъ теченіи р. Нѣмана. Нарбуттъ неопредѣленно полагаетъ его въ двухъ мѣстахъ: 1) на мѣстѣ горы *Pilkalnas* (Замковая гора), которая находится на лѣвой сторонѣ р. Нѣмана, въ полумили отъ Гельгудишекъ, напротивъ Скирстымоне, или 2) тамъ, гдѣ теперь деревня *Гедуле*, лежащая нѣсколько выше Юрбурга, въ отдаленіи отъ нѣманскаго берега, хотя и на возвышенномъ, но не господствующемъ надъ окрестностями, мѣстѣ. На первомъ *городищѣ* (1) есть шанецъ или окопъ съ земляным валомъ и рвомъ; почему Фохтъ искалъ въ немъ Байернбурга, а на послѣднемъ существуетъ еще каменный дворецъ (palac), весьма старинnаго зодчества.

Jurgenburg, теперь Юрбургъ, названъ такъ отъ положенія на р. Юрѣ и отъ имени *Борка* или *Боркуса*, предполагаемаго основателя этого замка. Городище старинnаго замка было на мѣстѣ теперешняго приходскаго ко-

(1) *Городище* есть или коническая насыпь, или обдѣланный конусообразно природный холмъ. Верхъ всегда съ углубленіемъ (если онъ не распаханъ земледѣльцами), называется поселянами *котлище*. Ѳ. Булгаринъ: «Россія въ историческомъ и проч. отнош., Спб., 1837 г., I, 83.

стела. Тевтонскіе рыцари разорили этотъ замокъ по взятіи его въ 1316 году.

Kalthenen, Kalktene (Wig., 191, 215), по общему толкованію означаетъ *Колтыняны*, мѣстечко Россіенскаго уѣзда, лежащее хотя и въ бассейнѣ р. Юры, но не при самой этой рѣкѣ, какъ предполагаетъ издатель хроники Вигандовой, (Wig., 191, nota 26). Недалеко отсюда въ лѣсу была битва Литвы съ Тевтонцами 1376 года въ день Всѣхъ Святыхъ (Wig. 215).

Gessow, по Балинскому, и *Jessow*, тоже, что *Ясвойне*, при нижнемъ теченіи р. Шушвы, впадающей въ Невяжу, недалеко отъ м. Бобты. *Pastowen* и *Gessow* почти всегда встрѣчаются вмѣстѣ, или по сосѣдству (по Стрыйковскому, Chron. I, 267. изд. Варшав., 1845). Слѣдовательно, область или волость *Pastowen* была въ нынѣшнемъ Ковенскомъ уѣздѣ, по правую сторону р. Невяжи, недалеко отъ ея устья, гдѣ находился островъ *Gottis* и *Gessow'a* или нынѣшнее Ясвойне. Допустивъ это, нельзя согласиться съ Нарбуттомъ, чтобы *Pastowen* означало нынѣшнее *Pestwiany* за р. Дубиссою,—мѣсто, лежащее близъ Веліоны. На означенномъ пространствѣ, между устьями Дубиссы и Невяжи, по близости Нѣмана, нѣтъ другаго болѣе сходнаго по названію мѣста, какъ—напр. станція *Почтова*, при Нѣманѣ, въ $23\frac{1}{2}$ верст. отъ Ковно. Поэтому, земля *Pastowen* означаетъ окрестную страну *Почтова*, къ сѣверу отъ Нѣмана, между р.р. Невяжею, Дубиссою и Шушвою, изъ которыхъ при послѣдней была уже другая волость *Гессовская* (Ясвойнская). Именно въ этой странѣ находилась большая пуща, называвшаяся *Повѣтовою* или *Королевскою*, о которой часто упоминаетъ лѣтопись Виганда, при переходѣ войскъ изъ Эйраголы, на Дубиссѣ, къ Невяжѣ. Эта самая страна въ прежнихъ нѣмецкихъ путеводителяхъ нерѣдко называлась «*Land zu Besten*» или «*zu Pesten*»; т. е. «*въ пущѣ*»; отсюда-то произошло—искаженіемъ правописанія и выговора — *Pastowen*, *Postowen* и, наконецъ, *Почтово*.

4) Могилы, курганы, развалины и проч. и связанныя съ ними народныя преданія.

Раганяны (Raginiany) вотчинное владѣніе фамиліи Ропповъ, въ 4-хъ миляхъ отъ Поневежа, къ курляндской границѣ. Названіе это произошло отъ слова *Ragana*, означающаго по-литовски *колдунью*. Здѣсь, на близлежащей горѣ сожигали когда-то подозрѣваемыхъ въ колдовствѣ. При этой горѣ, находятся насыпные курганы. Народное преданіе говоритъ, что при разрытіи одного изъ нихъ найденъ былъ скелетъ человѣка гигантскаго

роста, на груди котораго лежало 7 или 9 обыкновенныхъ человѣческихъ череповъ; на пальцѣ скелета было желѣзное кольцо (1).

Въ этомъ же краѣ произведено было любопытное археологическое разысканіе извѣстнымъ естествоиспытателемъ и путешественникомъ *Dubois de Montpéreux*, котораго знаменитое описаніе путешествія на Кавказъ удостоилось награды отъ парижскаго географическаго общества. Въ описаніи своемъ: «О курганахъ, крѣпостяхъ и укрѣпленіяхъ Западной Россіи» (2), Дюбуа передаетъ о литовскихъ курганахъ слѣдующее.

«Могилы, обложенныя камнемъ, чаще всего встрѣчаются въ уѣздахъ Поневежскомъ и Шавельскомъ, а какъ онѣ меня очень интересовали при производствѣ археологическихъ и историческихъ разысканій въ Литвѣ, то я могу войти въ подробнѣйшее ихъ разсмотрѣніе.»

«На половинѣ дороги отъ Поневѣжа къ Шавлямъ, среди плодородной и волнистой мѣстности, протекаетъ рѣка *Даугивена* (*Daugiwena*), изливающаяся въ Мушу; названіе ея происходитъ оттого, что на берегахъ находится много селеній (*Daug — много, дзвеи — жилище* по-литовски). На берегахъ этой рѣки, замѣченъ мною, самый большой и любопытный изъ литовскихъ кургановъ. Въ близкомъ отъ этого кургана разстояніи, находится 10 кладбищъ, составленныхъ изъ меньшихъ кургановъ, окруженныхъ камнями. Всѣ окрестныя возвышенія покрыты курганами, такъ-что въ 10 этихъ кладбищахъ, разсѣянныхъ близъ деревни *Лаудышки*, среди лѣса, и близъ деревень: *Пакальнишекъ*, *Рагиняй*, *Розалина* и *Карпишекъ*, я насчиталъ болѣе 330 могилъ. Самыя большія изъ нихъ имѣютъ 36 футовъ въ діаметрѣ, самыя меньшія 12, а среднія 24 фута. Раскапываніе, произведенное въ наибольшей группѣ кургановъ, находящейся въ старомъ лѣсу близъ *Рагиняй*, гдѣ насчитано мною около 100 могилъ, совершенно подтверждаетъ фактъ уже прежде извѣстный въ исторіи Литвы. Древнія лѣтописи утверждаютъ, что въ Литвѣ, во время идолопоклонства, тѣла умершихъ, преимущественно же начальниковъ народа, сожигали и остатки костра, покрывали землею. Въ Рагинянахъ, разрывъ четыре кургана, я не нашелъ ни скелетовъ, ни костей,—одну только золу и слѣдъ отъ полусгорѣвшихъ костей, тщательно собранныхъ въ срединѣ кургана и прикрытыхъ землею, которой, однакожь, надъ остатками костра было не болѣе какъ на одинъ футъ. Подъ однимъ изъ кургановъ, я нашелъ несгорѣвшій черепъ, который помѣщенъ мною въ миланскомъ музеѣ. Подлѣ такихъ кургановъ

(1) Staroż. Pol. T. III. Litwa Balińskiego, стр. 459.

(2) De Tumulus, des Forts et des Remparts de la Russie occidentale. Premier article ob. Annuaire des Voyages et de la Géographie pour l'année 1845, par une Réunion des Géographes et des Voyageurs, sous la direction de M. Frédéric Lacroix. Paris, 1845, p. 178—193.

были и другія могилы, по разрытіи которыхъ найдены скелеты безъ всякихъ признаковъ сожженія. Скелеты эти были накрыты землею, отъ $1^1/_2$ до 2 футовъ, что̀ замѣчено мною во всѣхъ разысканіяхъ. Одинъ изъ такихъ скелетовъ найденъ въ сидячемъ положеніи, съ рукою приподнятою къ устамъ и съ мѣднымъ кольцомъ, въ видѣ раковины, на пальцѣ. Въ другой группѣ кургановъ, находящейся къ югу отъ рагинянской могилы, на близлежащей возвышенности, открыто мною два кургана. Въ одномъ изъ нихъ найденъ цѣлый скелетъ, безъ всякихъ украшеній, а въ другомъ, при истлѣвшемъ уже скелетѣ, положенномъ головою къ западу, а ногами къ востоку, я нашелъ, подлѣ правой ноги, древній желѣзный топоръ, совершенно похожій на топоры, найденные вмѣстѣ съ другимъ оружіемъ на полѣ сраженія при Жеймахъ, гдѣ великій князь литовскій Гедиминъ одержалъ побѣду надъ меченосцами въ 1316 году.»

«Въ этой же группѣ кургановъ находился одинъ малый, обложенный камнями, который соединялся съ другимъ большимъ: подобные двойные курганы очень рѣдки. Въ *Карпишкахъ*, гдѣ въ двухъ группахъ было 110 кургановъ, я не нашелъ и слѣдовъ украшеній и оружія.»

«Подобные же курганы разрыты мною въ *Гиржделяхъ* и близъ *Куршанъ* на Жмуди, а также надъ р. *Аа*; въ Курляндіи; въ одномъ изъ этихъ кургановъ найденъ скелетъ, имѣвшій на груди четыре, одинъ въ другой вложенные черепа; тутъ же были еще останки, принадлежавшія тѣлу молодаго человѣка.»

Впрочемъ Дюбуа нигдѣ не находилъ слѣдовъ ни гроба, ни глиняной посуды, ни желѣза. На его вопросы, мѣстные жители отвѣчали, что это должны быть останки меченосцевъ, погибшихъ въ бою съ Литвою въ XIV вѣкѣ. Однакожь, болѣе точное преданіе говоритъ, что это могилы Литовцевъ, которые такимъ-образомъ погребали тѣла своихъ предводителей (1).

Сасы (Sasy), между мѣст. Кракиновомъ и Сурвилишками, при впаденіи рѣч. Лауды въ Невяжу, имѣетъ свое названіе оттого, что будто-бы во время войны съ Карломъ XII-мъ, Саксонцы, съ помощію мѣстнаго населенія, построили полевыя укрѣпленія.

Укрѣпленія эти занимаютъ два морга пространства, построены изъ камней и земли и имѣютъ въ одномъ углу батарею (2).

Около *Полангена* (теперь Курлянд. губ.) находится гора, называемая *Бирута*, отъ имени *Бируты*, дочери жмудскаго бояра (Bajor) *Вадимунда*, которая, будучи въ дѣтствѣ посвящена въ вайделотки,—обязанныя под-

(1) Staroż. Polsk., T. III, стр. 459—466.
(2) Staroż. Polska, T. III, стр. 466.

держивать на этой горѣ священный огонь,—понравилась Кейстуту. Онъ похитилъ ее, и Бирута сдѣлалась матерью князя Витовта. По смерти Кейстута, Бирута, вѣрная своему обѣту и клятвамъ, возвратилась въ Полангенъ, гдѣ жила до смерти во дворцѣ, построенномъ Кейстутомъ, на горѣ, называемой до-сихъ-поръ ея именемъ (1).

Гелгудовскій замокъ, построенный крестоносцами и сохранившійся до настоящаго времени, въ прекрасномъ мѣстоположеніи, на горѣ, отдѣленной отъ Нѣмана только дорогою. Длина замка 80 саж., ширина 5 саж., толщина стѣнъ два локтя. Построеніе его относится къ XIV столѣтію (2).

Равдань, *Raudań* (отъ литовскаго слова *Raudonas*, т.-е. *красный*), построенъ крестоносцами. Надо полагать, что онъ есть тотъ самый, который гроссмейстеръ прусскій Лудольфъ князь фонъ-Вейцау (Ludolf Koenig von Weitzau), послѣ уничтоженія *Байернбурга*, приказалъ построить въ 1343 году замокъ въ 7-ми верстахъ ниже Веліоны, и по просьбѣ князя Генриха баварскаго, назвалъ *Байернбургомъ* (3) (см. это слово выше).

Уцяна (по-литовски Utiena) малое мѣстечко въ $9^1/_2$ миляхъ отъ Вилькоміра и въ 15-ти отъ Вильно, лежитъ у ковенскаго шоссе, при трехъ ручьяхъ: Уцянкѣ, Вѣша и Крашонѣ, вблизи нѣсколькихъ озеръ и множества ключей. На разстояніи мили отсюда, находится возвышенность *Pilekalnis*, состоящая изъ двухъ горъ, на которыхъ князь завилійской Литвы, Утенесъ, построилъ въ началѣ XII вѣка замокъ, назвавъ его *Утеной*. На вершинѣ одной изъ этихъ горъ находится довольно высокій, квадратный, насыпной курганъ, который, вѣроятно, когда-то служилъ мѣстомъ языческаго жертвоприношенія, или, какъ говоритъ народное преданіе, есть могила Утенеса. Другая гора, собственно замковая, подобная виленской замковой горѣ, лежитъ надъ самою рѣчкою Уцянкой и окружена двойнымъ рядомъ рвовъ. На вершинѣ горы, поросшей уже лѣсомъ, нѣтъ никакихъ признаковъ стѣнъ и слѣды ихъ обозначаются только верхнимъ слоемъ чернозема, смѣшаннаго съ перегорѣвшею глиною, въ которомъ находятъ иногда желѣзные и мѣдные обломки.

Существуетъ преданіе, что князь Утенесъ, проживая въ замкѣ на горѣ Пилекальнисъ, имѣлъ подземелье, запираемое желѣзными воротами, въ которомъ содержалась необыкновенной красоты невольница (4).

Оникшты (по-литовски Anikszczej) обширное, частію съ каменными постройками, мѣстечко, въ 4-хъ миляхъ отъ Вилькоміра, среди обширныхъ

---

(1) Staroż. Polska, T. III, стр. 531—533.
(2) Тамъ же, стр. 541.
(3) Тамъ же, стр. 542.
(4) Тамъ же, стр. 276.

лѣсовъ, при р. Свентѣ. Оно было мѣстомъ пребыванія земскихъ судовъ этого уѣзда, перенесенныхъ согласно постановленію сейма 1775 года, въ Вилькомiръ.

По дорогѣ изъ Оникшты въ Вилькомiръ, лежитъ гранитный камень, имѣющій въ окружности 40 и высоты 10 футовъ. Во времена идолопоклонства, литовскіе жрецы приносили на немъ жертвы. Народное преданіе говоритъ, что *баіоръ* (бояринъ) *Паштукисъ*, верховный жрецъ, за святотатство, былъ казненъ на этомъ камнѣ, который съ-тѣхъ-поръ называется *Паштуке* (1).

Упита, нынѣ маленькая деревня, въ 3-хъ миляхъ отъ Поневежа, при рѣчкѣ Упитѣ, впадающей въ Невяжу. Въ началѣ XVI столѣтія здѣсь находился оборонительный, деревянный замокъ, а во времена до-христіанскія, она была главнымъ пунктомъ Упитской провинціи. Въ лѣтописи меченосцевъ упоминается, въ 1394 году, поселеніе *Opiten*, отдѣлявшее край, называемый *Mergen* (т.-е. Вилькомірскій уѣздъ) отъ Жмуди.

Съ учрежденіемъ Упитскаго уѣзда и присоединеніемъ его къ Трокскому воеводству, уѣздные суды и сеймики (sejmiki) начали собираться въ Упитѣ, помѣщаясь, вѣроятно, въ деревянномъ замкѣ.

Вблизи костела, на обширныхъ и трудно-проходимыхъ болотахъ, пересѣкаемыхъ ручьемъ Вышета, виденъ курганъ, вышиною отъ 5 до 6 саж. Глубокій слой камня, покрывающій его вершину, указываетъ мѣсто существованія замка, который соединялся съ мѣстечкомъ узкою плотиною. Валъ со стороны мѣстечка, слѣды башень, пяти воротъ и трехъ отдѣльныхъ укрѣпленій довольно еще замѣтны.

Упита, лежащая на плодородной почвѣ, всегда была староствомъ. Варшавскій сеймъ, въ 1593 году, причислилъ это мѣстечко, съ окрестными деревнями, къ имѣніямъ, назначеннымъ королевѣ Аннѣ-Младшей австрійской, супругѣ Сигизмунда III (такъ называвшейся для различія отъ королевы Анны-Старшей, вдовы короля Стефана Баторія). Впослѣдствіи, опредѣленіе сейма, 1670 года, причислило Упиту къ имѣніямъ королевы Элеоноры, супруги короля Михаила.

Упита извѣстна тѣмъ, что въ тамошней церкви нашелъ себѣ гробъ и наказаніе упитскій депутатъ *Сицинскій*, уничтожившій въ 1652 году, въ царствованіе Яна-Казиміра, постановленія и засѣданія варшавскаго сейма. Одинъ изъ присутствовавшихъ при этомъ его поступкѣ, именно брестскій каштелянъ, будучи въ негодованіи за уничтоженіе правительственныхъ постановленій, произнесъ рѣчь, преисполненную энергіи и отчаянія, въ кото-

(1) Тамъ же, стр. 275.

рой проклялъ Сицинскаго, заключивъ словами «чтобы онъ пропалъ». Сенаторы и депутаты дополнили это проклятіе, воскликнувъ единогласно «аминь».

Въ скоромъ времени проклятіе исполнилось. Сицинскій, возвращаясь домой, пораженъ былъ громомъ, родители и сестры его померли, а имѣніе за недостаткомъ наслѣдниковъ мужескаго пола, перешло въ чужія руки.

Сицинскій былъ похороненъ въ часовнѣ, имъ же построенной при упитскомъ костелѣ, которая впослѣдствіи была упразднена, а гробъ его остался незапертымъ. Мѣстный сапожникъ, разсматривая склепъ часовни, нашелъ тѣло Сицинскаго, превратившимся въ мумію, которую онъ взялъ къ себѣ и за деньги показывалъ зрителямъ, стекавшимся изъ окрестностей Упиты. Долгое время оно было предметомъ поруганія, переходя изъ рукъ въ руки ([1]), и только недавно помѣщено въ особомъ шкафѣ, поставленномъ при дверяхъ костела. Одна помѣщица, по-мѣрѣ надобности, доставляетъ необходимую одежду для трупа Сицинскаго.

Составилось преданіе, что когда Сицинскій послѣ измѣны, возвратился съ проклятіемъ сейма, въ свой замокъ, то поднялась страшная буря, и онъ погибъ отъ удара грома, а замокъ глубоко провалился въ землю ([2]).

Дзѣвалтовъ (по-литовски Miestelis Dieltuwas, что значитъ «Божій храмъ») такъ названный потому, что со временъ язычества, находилось вблизи его священное мѣсто.

Дзѣвалтовъ принадлежитъ къ древнѣйшимъ укрѣпленнымъ мѣстамъ Литвы и, по преданіямъ собраннымъ Стрыйковскимъ, основанъ товарищемъ Палемона, Юліемъ Довшпрунгомъ, который, проживая здѣсь, владѣлъ краемъ отъ Вилін до Двины. Окрестности мѣстечка прекрасны; а потому не удивительно, что древняя Литва оставила здѣсь много памятниковъ.

Въ $3^1/_2$ верстахъ отъ Дзѣвалтова, при впаденіи рѣчки *Старая* въ рѣку Свенту, на живописной покатости горы, во время язычества существовала дубовая роща на томъ самомъ мѣстѣ, гдѣ литовскій князь Утенесъ похоронилъ своего отца, жмудскаго князя Куковойтиса, сына Живибунда, около 1221 года, и поставилъ пирамиду, формою похожую на человѣческую фигуру. Но прежде еще, по словамъ Стрыйковскаго, здѣсь погребенъ княземъ Живибундомъ и женою его Поятою, князь Кернусъ, отецъ Пояты, въ память котораго поставленъ такой же столпъ. Въ этой же рощѣ, язычники во времена Ягайло приносили жертвы своимъ богамъ и поддерживали зничь. Христіанство погасило этотъ вѣчный, священный огонь; сохранилось только, данное въ минувшіе вѣка, названіе мѣсту *Куковойтисъ*. На противоположномъ берегу р. Святой, противъ горы Куковойтисъ, видѣнъ

([1]) и ([2]) Staroż. Pol., T. III, str. 448—450.

по настоящее время камень, просверленный въ срединѣ, и имѣющій 4 фута вышины и около 20-ти въ объемѣ. Народное преданіе утверждаетъ, что это былъ жертвенный камень. Лѣтъ 20 тому назадъ, въ разрытомъ, близъ Куковойтиса, курганѣ, найдены человѣческіе черепа, увѣнчанные бронзовыми обручами (1).

Браславъ, прежде *Братиславъ*, при озерѣ Дривяты Новоалександровскаго уѣзда. Это древнее славянское поселеніе на границахъ Литвы, въ 1063 году, отнято было литовскимъ княземъ Кернусомъ и братомъ его, жмудскимъ княземъ Гимбутомъ отъ князей полоцкихъ.

Въ началѣ XV вѣка, виленскій воевода Минвидъ, по приказанію князя Витовта, построилъ здѣсь приходскія церкви православнаго и римско-католическаго исповѣданій (2).

На лѣвомъ берегу Нѣмана (3), въ $2^1/_2$ вер. ниже г. Ковно, на краю одного береговаго ущелья, находится четыреугольный окопъ, наподобіе малаго редута, поросшій кустарникомъ. Можно догадываться, что онъ есть остатокъ какого-либо религіознаго памятника; потому-что недалеко отсюда, у такъ называемаго Марвянскаго ущелья, лежащаго неболѣе версты отъ города, открыты г. Полѣвскимъ, въ 1853 году, слѣды языческаго *жглища*, т.-е. мѣста, на которомъ Литовцы сожигали тѣла покойниковъ. Оно примѣтно по толстому слою, чрезвычайно черной и весьма жирной, земли, длиною шаговъ 30, а толщиною аршина полтора, въ самомъ центральномъ пунктѣ. Подъ слоемъ этого чернозема были еще измельченные кусочки человѣческихъ костей, особенно зубы, а сверхъ его образовался, вѣками, толстый слой глинистой почвы съ дерновой покрышкою, на которомъ въ видѣ полумѣсяца, отверзтаго къ востоку, или вверхъ по теченію Нѣмана, растутъ теперь дубовыя деревья, не моложе 3-хъ или 4-хъ сотъ лѣтъ, судя по ихъ величинѣ и толстотѣ.

Въ нѣсколькихъ шагахъ отъ жглища, струится къ Нѣману Марвянскій ручей, оживляющій картину живописнаго ущелья, котораго крутые скаты, по обѣимъ сторонамъ поросшіе прекраснымъ лѣсомъ, представляютъ видъ естественнаго парка, а въ глубинѣ ущелья видны еще многочисленные пни огромнѣйшихъ дубовъ, осѣнявшихъ нѣкогда ущелье по всей его длинѣ, простирающейся версты на четыре отъ берега нѣманскаго. Самое мѣсто жглища прорѣзано, во всю толстоту слоя, дѣйствіемъ весеннихъ и до-

(1) Staroż. Pol., T. III, str. 270—272.
(2) Staroż. Pol., T. III, str. 286.
(3) Изъ рукописи С. Ѳ. Полѣвскаго.

ждевыхъ водостоковъ, по слѣду которыхъ пролегаетъ проселочная дорога, служащая взъѣздомъ изъ нѣманской долины на лѣвый возвышенный берегъ, гдѣ у самой опушки береговой рощи, возвышается большой католическій крестъ, поставленный,—согласно преданію,—надъ могилою зарытыхъ въ ней жертвъ войны 1812 года.

Вообще весь лѣвый берегъ Нѣмана, или смотря изъ Ковно, вся алексотская сторона, отъ кургана при устьѣ Ессы до мызы Марвы, и нѣсколько далѣе ея, на пространствѣ верстъ десяти,—будучи покрытъ сплошь разнороднымъ чернолѣсьемъ и кустарникомъ, прорѣзанъ множествомъ водостоковъ и ущелій, — являетъ живописный видъ округленныхъ горъ, покрытыхъ яркою зеленью, и прелестныхъ рощъ, какъ-бы искусствомъ разведенныхъ.

Противъ самаго города, съ польской стороны, возвышается крутыми обрывами лѣвый берегъ нѣманскій съ горою, *Веселѐва* по одну и шоссейнымъ взъѣздомъ по другую сторону деревни Алексоты, которой каменныя зданія, занятыя амбарами и трактирами, и деревянныя хатки Евреевъ, живописно разбросаны въ ущельяхъ, по обрывамъ и уступамъ возвышеннаго берега. Крутая, земляная лѣстница, по узкой тропинкѣ надъ глубокимъ ущельемъ, ведетъ на гору Веселовскую, привлекающую въ лѣтнее время многочисленную публику фруктовымъ садомъ, прохладнымъ павильономъ и красотою вида, представляющаго зрителю всю долину Нѣмана, съ городомъ, устьемъ рѣки Виліи, съ слободою Вильямпольскою, которая лежитъ за Виліею, и горами, сопровождающими оба берега этой рѣки и правый или русскій берегъ Нѣмана.

Этотъ берегъ, теперь открытый на протяженіи двухъ верстъ вверхъ по теченію обѣихъ рѣкъ, называется вообще *Зеленою горою* (Zielona gòra), отъ множества-ли растущаго по ней барбариса, или потому, что въ древности былъ здѣсь большой лѣсъ, упоминаемый въ старинныхъ сказаніяхъ народа, подъ именемъ *Зеленой-пущи* (1). Два лѣса: одинъ надъ Виліею—эйгульскій, другой со стороны Нѣмана, принадлежащій къ поіезуитскому имѣнію Шанецъ, ограничиваютъ пространную, съ краевъ песчаную, а ближе къ лѣсу болотистую, совершенно открытую площадь этой горы, прорѣзываемую динабургско-ковенскомъ шоссе, по которому красивая аллея италіанскихъ тополей составляетъ спускъ и взъѣздъ отъ станціи Туржаны въ ковенскую долину.

Мѣстныя преданія сохранили память о томъ, что на одной горѣ, въ пред-

(1) Бернатовича романъ: Pojata córka Lezdejki i np. Wilno, 1826 r., T. I, str. 9.
Xawiera Bohusza: o początkach narodu i ięzyzka litewsk. Rozprawa. Warszawa, 1808, str. 94.

мѣстьи г. Ковно — *Алексотъ* (1), находился алтарь съ капищемъ посвященный богинѣ любви. Авторъ литовской миѳологіи Нарбуттъ въ главѣ о богинѣ *Милдѣ*, пишетъ:—«Это богиня любви, литовская Венера, называемая иначе *Алексотою*. Сказанія о ней почерпнуты нами изъ мѣстныхъ преданій въ окрестностяхъ г. Ковно, гдѣ, какъ видно, эта богиня была въ особенномъ почитаніи. Одно изъ предмѣстій этого весьма старобытнаго города до-сихъ-поръ носитъ имя этой богини».

По близости Ковно, извѣстный классъ любовныхъ чародѣевъ и теперь называется у мѣстныхъ поселянъ «*Mildawnikas*». Изъ ихъ сказаній явствуетъ, что въ златой вѣкъ Литвы, Ковно, съ окрестностями, было настоящею литовскою цистерною. Чудесное мѣстоположеніе, множество самородныхъ цвѣтовъ, которые здѣсь пышнѣе, чѣмъ дикорастущіе въ другихъ мѣстахъ изобиліе дикихъ розъ, даже бѣлыхъ сантифолій (Rosa centifolia), оставшихся по заглохшимъ зарослямъ, вѣроятно отъ садовъ, которые долженствовали здѣсь быть въ прежнее время; всегдашніе урожаи земли,—благопріятствуютъ такому мнѣнію.

Въ самомъ Ковно, на косѣ, между соединеніемъ рѣкъ Вилін съ Нѣманомъ, существовалъ нѣкогда священный гай съ гайворонами (роща съ черными воронами,—corvus corax), простиравшійся до стѣнъ замка, сохранившагося теперь въ развалинахъ. Мѣсто это все еще иногда называется *гаемъ*, хотя въ немъ нѣтъ уже и слѣдовъ дерева.

Такимъ-образомъ, Ковно, основанный языческими обожателями вѣковыхъ дубовъ и священныхъ рощъ, въ тѣ древніе вѣка, когда еще вся Литва покрывалась, по всей вѣроятности, сплошнымъ лѣсомъ, — былъ попеременно сѣдалищемъ вайделотовъ, іезуитовъ, камальдуловъ и другихъ чтителей дикой лѣсной природы (1).

---

(1) *Алексота*, по своему положенію, составляетъ какъ-бы предмѣстье города, но по раздѣлу губерній, она считается деревнею Маріампольскаго уѣзда Августовской губерніи.

(2) Изъ рукописи С. Ѳ. Полѣвскаго.

ПЕРЕЧНЕВАЯ ВѢДОМОСТЬ

ВСѢХЪ МѢСТЕЧЕКЪ И ПРИМѢЧАТЕЛЬНЫХЪ СЕЛЕНІЙ КОВЕНСКОЙ ГУБЕРНІИ.

Сокращенные знаки.

М. — Мѣстечко.
Д. — Деревня.
С. — Село.
Ок. — Околица.
З. — Застѣнокъ.
Об. — Обрубъ.
Х. — Хуторъ.
П. ст. — Почтовая станція.
Дв. — Дворъ, господскій или казенный.
Ф. — Фольваркъ.

Названіе уѣздовъ, становъ и селеній, въ скобкахъ на мѣстномъ литовскомъ и жмудскомъ языкахъ).	Какого вѣдомства.	При какой водѣ (рѣкѣ, озерѣ, ручьѣ, прудѣ и т. п.).	Разстояніе отъ уѣзднаго города.	Число дворовъ.	Число жителей обоего пола.	Предметы, дѣлающіе населенные пункты примѣчательными.
КОВЕНСКІЙ УѢЗДЪ.						
1-й Станъ (Вилькі).						
М. Вильки (Wilkija).....	Помѣщ.	р. Нѣманъ.	30	100	1181	Рим.-кат. приход. Костелъ, еврейск. Школа. Квартира 1-го стана, еврейск. общество. Базары по понедѣльникамъ.
З. Бруже.....	Помѣщ.	рѣчк. Каркля.	24	1	6	Три водяныхъ мельницы.
Ф. Подавгово (Podawguwa)	Помѣщ.	р. Невяжа.	29	1	19	Винокуренный заводъ.
П. ст. Почтово (Pacztaws)	Помѣщ.	р. Нѣманъ.	23½	1	?	Почтовая станція.
Дв. Гойжево (Gajżuwa)..	Помѣщ.	р. Нѣманъ.	36	1	?	Винокуренный заводъ.
» Червоный-дворъ (Raudondwaris).....	Помѣщ.	р. Невяжа.	9	1	?	Рим.-кат. костелъ и приходъ. Винокур. и кирпичный заводы. Садъ.
Д. Соломянка (Sziaudinmiestis)	Помѣщ.	р. Невяжа.	8	6	136	Постоян. паромъ.
Ф. Бернатовиче (Bernatowj)	Помѣщ.	р. Невяжа.	10	1	9	Винокур. заводъ.
Дв. Монишканце	Помѣщ.	р. Невяжа.	16	1	?	Рим.-катол. филіал. костелъ.
М. Средники (Seredzius).	Помѣщ.	р. Нѣманъ и Дубисса.	42½	42	544	Рим.-катол. приходск. костелъ. Евр. школа. Водян. мельн. Почт. станція. Пост. паромъ. Евр. общество.
Дв. Подубись (Padubisis).	Помѣщ.	р. Дубисса.	46	1	?	Винокур. заводъ. Водяная мельница.
Дв. Бельведеръ.....	Помѣщ.	р. Нѣманъ.	44	1	?	Кирпичный заводъ.
М. Веліона (Wielona) ...	Помѣщ.	р. Нѣманъ.	52	60	393	Рим.-катол. костелъ. Деканатъ и приходъ. Еврейская школа.
Дв. Веліона (Wielona)...	Помѣщ.	р. Нѣманъ.	52	1	?	Винокур. завод. Вѣтр. мельница.
Ф. Помитувѣ (Pamituwis)	Помѣщ.	р. Митва.	62	1	16	Винокур. заводъ.

Дв. Паровъ (Parawej)...	Помѣщ.	р. Нѣманъ.	55	1	?	Вѣтр. мельница.
Дв. Равданы (Rawdonej).	Помѣщ.	р. Нѣманъ.	61	1	?	Правосл. дом. церковь. Почт. стан. Водян. мельница.
Село Жвиры (Żwiray) ...	Разн. влад.	р. Нѣманъ.	73	16	80	Лютер. церковь.
Дв. Жвиры	Помѣщ.	р. Нѣманъ.	74	1	?	Вѣтр. мельн.
Дв. Элеонорово (Eleonoraws)	Помѣщ.	р. Нѣманъ.	67	1	?	Винокур. заводъ.
П. ст. Бардзе (Barzdey).	Помѣщ.	р. Митва.	80	1	?	Почт. станція.
Х. Подстолишки (Podstalyszky)	Помѣщ.	р. Митва.	88	1	20	Водян. мельн.
Д. Подавговъ (Podawgowos)	Помѣщ.	р. Невяжа.	28	22	81	Зажиточная деревня населена Жмудью — Римско-катол. Вилькійскаго прихода.
Д. Квесы (Kwesaj).....	Казен.	р. Невяжа.	23	22	249	Зажиточная деревня населена Жмудинами. Вилък. прих.
Д. Швендришки (Szwędryszky).....	Помѣщ.	р. Нѣманъ.	72	22	198	Зажиточная деревня населена Жмуд.-Катол. Скирстымон. прихода.
2-й Станъ (Эйрагола).						
М. Эйрагола (Eyrogała)..	Казен.	р. Дубисса.	60	92	1152	Римско-католич. костелъ и часовня Лютер. церк. Богадѣльня на 6 чел. Евр. школа. Кварт. 2-го Станá. Сельское правл. Катол. прих. Еврейск. общество. Винокур. заводъ, 2 заѣзд. двора, 5 лавокъ. Ярмарки: въ Вознесеніе, въ день Тѣла Христова и 29 сент. Базары по четвергамъ. 1 училище (1 учит., 25 учениковъ).
Дв. Чехово (Czekowa) ..	Помѣщ.	р. Дубисса.	55	1	22	Винокур. и кирпичн. зав.
Дв. Гялово (Giełowa) ...	Помѣщ.	р. Дубисса.	54	1	22	Винокур. и кирпичн. зав., 2 водян. мельн.
Дв. Подгай (Pagois)	Помѣщ.	р. Дубисса.	61	1	33	Винокур. зав.
С. Пернарово (Pernorowa)	Помѣщ.	Колодцы.	49	5	23	Костелъ. Богадѣльня на 3 человѣка. Винокурня.
Ф. Саконеле (Sakonieley)	Помѣщ.	руч. Сакона.	47	1	16	Волов. мельн. Винокурня.
Ф. Іодзе (Jodziay)	Помѣщ.	—	51	1	14	Волов. мельн. Винокурня.
С. Лещи (Laszczey).....	Помѣщ.	—	49	3	9	Костелъ. Богад. на 3 чел.
М. Буткишки (Miestelis Butkiszki)	Казен. по духови.	р. Дубисса.	54	5	81	Приход. католич. костелъ и богад. на 3 чел.
М. Бетигола (Bietigała)..	Помѣщ.	руч. Вевиржа.	74	13	97	Приход. католич. костелъ. Богад. на 5 чел.
М. Угяны (Ugionej)	Помѣщ.	—	68	8	52	Костелъ и часовня.
Дв. Позвержинецъ (Pozwieryntis).....	Помѣщ.	р. Дубисса.	60	1	8	Винокурня. водян. мельн.
Дв. Лихцяны (Liktienej)..	Помѣщ.	—	66	1	19	Водяная мельница.
Дв. Поржечъ (Parzeczys)	Помѣщ.	рѣч. Упята.	62	1	9	Водяная мельница.
Д. Рымгайлы (Rymgajłej)	Помѣщ.	—	69	1	46	Водяная мельница.
Дв. Дзержаны (Dyrżonej)	Помѣщ.	рѣч. Киршява.	67	1	15	Винокурня; водяная мельн.
М. Полепъ (Palepiey) ...	Казен.	—	71	2	10	Костелъ и богадѣльня.
Дв. Масловщизна	Помѣщ.	р. Дубисса.	60	1	21	Водяная мельница.
М. Кроки (Miestelis Krakias).....	Казен.	рѣч. Смилга.	74	15	125	Римско-катол. костелъ и жен. монастырь Екатеринокъ. 2 богадѣльни на 50 челов. 2 еврейск. школы. Сельское правл. Деканатъ и католич. приходъ. Евр. общество. 4 лавки.
Дв. Розге (Rezgiej)	Помѣщ.	рѣч. Шушва.	74	1	21	Винокурня и водян. мельн.

Дв. Скиндерышки (Skinderyszkaj)	Помѣщ.	рѣч. Шушва.	68	1	10	Винокурня и водян. мельн.
М. Гринкишки (Grinkiszkie	Помѣщ.	р. Шушва.	90	31	160	Костелъ и богадѣльня. Католическій приходъ. Винокурня.
М. Василишки (Wasiliszkie)	Помѣщ.	—	90	9	28	Костелъ и богад. на 4 чел.
Д. Ожитаны (Ażutienaj)	Казен.	руч. Ожитка.	84	31	370	Жмуд.-катол. Кроковскаго прих. Богатая деревня.
М. Чекишки (Cziakiszki)	Помѣщ.	р. Дубиса.	43	51	215	Приход. костелъ. Богадѣльня. Еврейская школа.
Ф. Михнево (Michniowa)	Помѣщ.	руч. Лошише.	44	1	13	Винокурня.
Ф. Забѣлишки (Zabieliszky)	Помѣщ.	рѣч. Лоздона.	40	1	14	Винокурня.
Дв. Севериново (Sewerynawa)	Помѣщ.	—	40	1	13	Винокурня.
Дв. Пашкайце (Paszkajtej)	Помѣщ.	—	62	1	8	Водян. мельн.
Дв. Пошушве (Paszuszwie)	Помѣщ.	рѣч. Шушва.	69	1	11	Водян. мельн.
Ок. Юргайце (Jurgajczej)	Разн. влад.	—	73	7	33	Вѣтрян. мельн.
3-й Станъ (м. Кейданы).						
М. Кейданы (Kedajnej)	Помѣщ.	р. Невяжа.	47 3/4	464	2589	Церкви: 1 Православная, 2 Римско-катол., 1 Лютер., 1 Реформатск. Синагога еврейская 1, молитвен. школъ 3. Гимназія. Каменное здан. для войскъ. Кварт. 3-го Стана. Евр. общество. Лавки. Базары по четвергамъ. Католич. приходъ. Еврейск. больн. на 8 чел. Кирпичн. зав.
Дв. Кейданы	Помѣщ.	р. Невяжа.	48	1	?	Винокур. и пивовар. заводы. Водяная мельница.
Ф. Вилайне (Wiłajnej)	Помѣщ.	р. Невяжа.	50	1	25	Водян. мельн.
Д. Пеледноги (Pełednogej)	Помѣщ.	р. Невяжа.	43	30	395	Водян. мельн.
Дв. Іодкишки (Jodkiszkej)	Помѣщ.	р. Абеля.	50	1	18	Водян. мельн., винокурня.
Дв. Волкайце (Wołkajczej)	Помѣщ.	—	57	1	25	Винокур. и пивовар. зав.; водян. мельн.
Дв. Забѣлишки (Zobieliszkej)	Помѣщ.	—	47	1	26	Винокур. и известк. заводы.
Дв. Нацуны (Nocunaj)	Помѣщ.	—	35	1	20	Винокурня, волов. мельниц.
С. Нацуны (Nocunaj)	Помѣщ.	—	36	10	108	Костелъ.
Дв. Орвистово (Arwistawas)	Помѣщ.	р. Малецъ.	53	1	35	Винокурня.
С. Орвистово	Помѣщ.	р. Абеля.	53	6	54	Католич. часовня.
Форштатъ м. Кейданъ-Янушово (Kieydayniay)	Вольн. люд.	р. Невяжа.	49	22	647	Населенъ вольными людьми, Ясвойнск. прих. костелъ.
М. Ясвойне (Joswayniay)	Казен.	р. Шушва.	43	55	576	Костелъ и Католич. прих. Еврейск. школа. Сельское правленіе.
Дв. Ясвойне	Помѣщ.	р. Шушва.	43	1	?	Водян. мельн.
Дв. Полепѣ (Palepiey)	Помѣщ.	р. Шушва.	48	1	30	Винокурня и водян. мельн.
Дв. Коронбово или Ясногурка (Jasnagurka)	Помѣщ.	р. Шушва.	44	1	12	Винокурня и волов. мельн.
Ф. Бояны (Bajenay)	Помѣщ.	—	36	1	13	Винокурня, водян. мельн.
Дв. Поневежикъ	Помѣщ.	р. Невяжа.	30	1	?	Винокурня.
М. Поневежикъ (Paniewieżielis)	Помѣщ.	р. Невяжа.	30	1	29	Филіал. кост. Кирпичн. зав.
Дв. Липлюны (Liplunaj)	Помѣщ.	—	49	1	?	Винокурня.
М. Датновъ (Dotnawa)	Помѣщ.	р. Датновка.	57	27	494	Приход. костелъ и монаст. бернардиновъ. Еврейск. молитв. школа. Еврейск. общество. Водян. мельн.

Дв. Датновъ (Dotnawa) .	Помѣщ.	р. Датновка.	62	1	20	Вин. и пив. зав. и вод. мел.
Дв. Людвиковъ, или Шлапобержъ (Szłapaberźis) .	Помѣщ.	рѣч. Кроста.	67	1	51	Винокурня.
Мѣст. Сурвилишки (Surwiliszkie)	Казен.	р. Невяжа.	65	13	138	Прих. кат. кост. Сел. прав.
Дв. Суришки	Помѣщ.	—	62	1	?	Винокурня.
Дв. Мегяны	Помѣщ.	—	75	1	?	Водян. мельн.
М. Опитолоки (Opitołokiej)	Помѣщ.	р. Невяжа.	52	5	43	Приход. катол. костелъ.
Дв. Опитолоки (Dwars Opitołokiej)	Помѣщ.	р. Алкупа.	52	1	41	Винокурня; водян. мельн.
Ф. Опитолоки (Palwerks Opitołokiej)	Помѣщ.	р. Алкупа.	52	1	10	Винокурня.
Дв. Завишинъ (Zawiszynas)	Помѣщ.	р. Невяжа.	55	1	27	Винокурня.
М. Свентобросць (Szwętibrestis)	Помѣщ.	р. Невяжа.	64	3	26	Римско-катол. костелъ.
Дв. Игнацогродъ (Ignacogrod)	Помѣщ.	р. Невяжа.	61	1	17	Водян. мельн.
Дв. Куяны (Kujane)	Помѣщ.	—	59	1	?	Винокурня.
Дв. Ланчуновъ (Łanczunaws)	Помѣщ.	—	63	1	?	Винокурня; водян. мельн.
Мѣст. Ланчуновъ	Помѣщ.	—	63	3	37	Римско-катол. костелъ.
Мѣст. Лабуновъ (Łabunawas)	Помѣщ.	р. Невяжа и Барупѣ.	36	8	60	Римско-кат. прих. кост. Евр. шк. Паромъ на Невяжѣ.
Дв. Лабуновъ	Помѣщ.	р. Баруна.	36	1	83	Винокур. и водян. мельн.
Мельница Бояны (Bajenaj)	Помѣщ.	р. Невяжа.	35	1	2	Водян. мельн.
Дв. Ужумишки	Помѣщ.	—	28	1	?	Водян. мельн.
М. Бобты (Bobty)	Казен.	р. Невяжа.	23½	35	300	Приход. костелъ; еврейск школа; Сельское правл.
Дв. Погинѣ (Poginie)	Помѣщ.	р. Гиня.	25	1	14	Винокурня и водян. мельн.
4-й Стакъ (м. Яново).						
М. Яново (Miestas Janawas)	Помѣщ.	р. Вилія. (Nerys)	30¼	280	1918	Кварт. 4-го ст. Кост. 2-хъ-эт. воен. кам. здан. Евр. общ.
Дв. Яново	Помѣщ.	р. Вилія.	30	1	?	Двѣ водян. мельн.
М. Скоруле (Miestialis Skorulej)	Помѣщ.	руч. Липка.	32	26	263	Приход. костелъ.
Дв. Скоруле (Dwór Skorule)	Помѣщ.	руч. Липка.	32	1	13	Двѣ водян. мельн.
Дв. Борцяны (Borciany)	Помѣщ.	р. Вилія.	27	1	10	Водян. мельн.
Дв. Барбарыполь (Barbarypol)	Помѣщ.	руч. Варпѣ.	26	1	9	Двѣ водян. мельн.
Дв. Берже (Berże)	Помѣщ.	руч. Бержанка	37	1	9	Водян. мельн.
Дв. Воеводзишки (Wojewodziszki)	Помѣщ.	р. Вилія.	38	1	24	Винокур. зав.
Дв. Милейганы	Помѣщ.	—	47	1	?	Винокур. зав.
Дв. Скребины (Skrebiny)	Помѣщ.	р. Вилія.	42	1	17	Винокурня.
Дер. Рымки	Раскольн.	—	35	30	274	Раскольн. молельня.
Село Каплица	Помѣщ.	—	50	6	60	Катол. филіальн. костелъ.
М. Жеймы (Żejmy)	Помѣщ.	—	45	24	274	Приход. костелъ. Еврейск. школа и общество.
Дв. Марвиль	Помѣщ.	Прудъ.	37	1	?	Винокур. зав. и вод. мельн
Дв. Кулва-горная (Kułwa górna)	Помѣщ.	—	30	1	26	Катол. костелъ Скорульск. прихода. Вѣтрян. мельн. Винокур. зав.
Дв. Марцинишки (Marciniszki)	Помѣщ.	р. Ланкеса.	35	1	?	Винокурня.
Дв. Поланкесе (Połankesia)	Помѣщ.	р. Ланкеса.	36	1	?	Винокур. и вѣтрян. мельн.
М. Кормяловъ (Kormiałow)	Казен.	р. Вилія.	13	19	190	Католич. приход. костелъ.
Дв. Узусоле (Uzusole)	Помѣщ.	—	23	1	16	Винокурня и водян. мельн.
Ф. Миканце	Помѣщ.	—	17	1	?	Водян. мельн.
Село Лопе (Łopie)	Помѣщ.	р. Вилія.	12	9	83	Костелъ филіальн. Водяная мельн. Винокур. заводъ.

Дв. Агнополь	Помѣщ.	р. Вилія.	10	1	19	Водян. мельн.
Дв. Микулишки	Помѣщ.	—	27	1	?	Винокурня.
Ок. Шатые (Szatyie)	Разн. влад.	—	13	10	152	Винокур. и кирпичн. зав.
М. Вендзягола (Wędziagoła)	Однодвор.	рѣч. Гурка.	27	10	250	Приход. католич. костелъ. Евр. школа и общество.
Дв. Вендзягола	Помѣщ.	рѣч. Гурка.	27	1	14	Винокурня.
М. Румшишки (Miestialis Rumszyszkis)	Казен.	р. Нѣманъ.	21	89	969	Водян. мельн. Прих. катол. костелъ. Еврейск. школа и общество.
Дв. Пожайсце	Монастыр.	р. Нѣманъ.	8	1	?	Православный монастырь 1-го класса.
ВИЛЬКОМІРСКІЙ УѢЗДЪ.						
1-й Станъ (Погеложе).						
М. Шаты (Szety)	Казен. и разн. влад.	р. Абеля.	35¼	80	868	Приход. Катол. костелъ и катол. богад. на 4 чел. Евр. школа и общество. Базары по вторн. Ярмарки—въ день Св. Троицы и 1-го октября.
М. Погиры (Pagiris)	Помѣщ.	р. Рудекшня.	28	43	174	Приход. костелъ; богадѣл. на 6 челов.
М. Водакле (Wodakle)	Помѣщ.	р. Іода.	42	10		Приход. костелъ; богадѣл. на 3 челов.
М. Упники (Upniky)	Помѣщ.	р. Свента.	26	4		Приход. костелъ и богад.
М. Вепрже (Weprej)	Помѣщ.	Прудъ.	17	7		Приход. костелъ. Вод. мел.
Д. Погеложе (Wiczia Pagiałożej)	Помѣщ.	руч. Геложа.	17	11	140	Кварт. 1-го стана.
П. ст. Погеложе (Paczta Pagiałożej)	Помѣщ.	руч. Геложа.	16½	1	53	Почт. станція.
Д. Слободка (Wiczia Słabada)	Помѣщ.	р. Свента.	6	20	66	Перевозъ чрезъ Свенту на дорогѣ въ м. Гелваны.
Дер. Заржече	Помѣщ.	р. Свента.	25	12	106	Переправа чрезъ Свенту, въ м. Упники.
Д. Помлынѣ (Pomiolniezej)	Помѣщ.	р. Свента.	27	9	71	Водян. мельница.
Заст. Сонтоки	Помѣщ.	р. Свента.	28	2	10	Перепр. чрезъ Свенту, на дорогѣ изъ м Яново въ м. Егужинъ.
Дв. Маркуцишки	Помѣщ.	р. Локе.	18	1	?	Водян. мельница.
М. Дзѣвалтовъ (Deltuwas)	Помѣщ.	р. Армона.	5	31	320	Катол. приход. костелъ и богадѣльня. Реформатск. приход. костелъ.
М. Сесики (Siesikej)	Помѣщ. и по духов.	оз. Сесики.	19	13	337	Приход. католич. костелъ и богад. на 6 чел.
М. Буканце (Bukańce)	Помѣщ.	—	26	9	95	Приход. костелъ и богад.
2-й Станъ (Рогово).						
М. Рогово (Miestelis Raguwa)	Казен.	р. Невяжа.	38	112	465	Приход. католич. костелъ. 2 еврейск. школы. Кварт. 2-го стана. Сельск. прав. Еврейск. общ. Ярмарка 15 августа.
С. Рогувекъ (Raguwiełe)	Помѣщ.	р. Іоста.	50	3	30	Костелъ католич. и водян. мельница.
С. Троупе (Troupiej)	Разн. влад.	р. Невяжа.	36	6	67	Приход. католич. костелъ и еврейская школа.
С. Леонишки (Lewaniszkies)	Помѣщ.	р. Невяжа.	30	14	108	Католич. костелъ.

С. Шилы (Szyłu)	Помѣщ.	Озеро.	33	3	30	Католич. костелъ.
М. Трашкуны (Traszkunay)	Помѣщ.	р. Іоста.	48	50	321	Католич. костелъ и бернардинскій монастырь; евр. школа. 2 водян. мельн. и 1 вѣтр. мельница.
Д. Поезерцы (Pajezierszciej)	Помѣщ.	—	58	11	39	Раскольн. моленная.
С. Вешинты (Wieszintay)	Помѣщ.	р. Вешинта и 2 озера.	55	28	137	Католич. кост. и еврейская школа.
П. ст. Щенсливская (Szczęsliwa)	Казен.	—	42½	1	13	Почт. станція.
П. ст. Малинская (Malina)	Казен.	—	22½	1	23	Почт. станція.
М. Субочь (Subaczius)	Казен.	р. Вешинта.	61	45	397	Приход. католич. костелъ, богадѣл.; еврей. школа. Сельск. правл. Казен. запасн. хлѣбн. магазинъ. Ярмарки: 29 іюня и 16 іюля. Водян. мельница.
Дв. Полавень (Poławenis)	Помѣщ.	р. Лавена.	72	1	56	Водян. мельн. и винок. зав.
М. Полавень (Poławenis)	Помѣщ.	р. Лавена.	70	10	84	Католич. монаст. доминикановъ, костелъ и богад.
Дв. Вошокяны	Помѣщ.	—	63	1	?	Винокурня, водян. и вѣтр. мельн.
Дв. Пржемысловъ (Przemysław)	Помѣщ.	—	56	1	?	Винокурня.
Д. Межишки	Казен.	—	56	33	350	Католич. часовня.
М. Сурдеги (Surdegi)	Помѣщ.	р. Вошока.	56	4	40	Православный монастырь 3 класса и католич. часовня.
Дв. Львовщизна	Помѣщ.	р. Соса.	63	1	?	Водян. мельница.
Ф. Пупанцы (Puponej)	Казен.	р. Купа.	74	1	19	Сельское правленіе.
М. Купишки (Kupiszkes)	Казен.	р. Купа и р. Лавена.	76½	164	2173	Приход. катол. кост. Богадѣл.; сельское правленіе приходское училище. Евр. общество и 2 школы. Аптека. Этапн. строен. Водян. мельн. Хлѣбн. магазинъ.
Дв. Мирабель (Mirabelis)	Помѣщ.	р. Купа.	75	1	?	Винокурн. заволъ.
3-й Станъ (Видзишки).						
М. Видзишки	Помѣщ.	р. Свента.	9	21	78	Приход. катол. костелъ, бог. на 3 чел. Кварт. 3 стана.
Дв. Свенторжецъ	Помѣщ.	р. Свента.	11	1	?	Винокур. и вѣтр. мельн.
Дв. Шолковъ	Помѣщ.	—	8	1	17	Винокурня.
Дв. Помуше	Помѣщ.	р. Муша.	7	1	10	Пивоварн. заводъ.
С. Товяны	Помѣщ.	р. Муша.	16	10	60	Вол. мельн. Этапн. строен.
Дв. Товяны	Помѣщ.	р. Муша.	15	1	?	Катол. кост. Винокурня.
Ф. Болелѣ	Помѣщ.	—	26	1	?	Винокурня.
Дв. Вовишки	Помѣщ.	оз. Вовишки.	19	1	?	Вод. мельн.
М. Коварскъ (Miestelis Kawarskas)	Помѣщ.	р. Свента и Пеня.	24	13	123	Приход. катол. кост. Богад. на 6 чел. Еврейск. синагога, школа и общест. Кожевен. заводъ.
Дв. Пеняны (Pienianay)	Помѣщ.	р. Пеня.	38	1	37	Винокурня.
Дв. Коварскъ Dwaras Kawarskas)	Помѣщ.	р. Пеня.	25	1	23	Винокурня, вод. мельн.
Дв. Якубово (Jakubawas)	Помѣщ.	—	20	1	9	Винокурня.
Дв. Рапшаны	Помѣщ.	—	30	1	?	Винокурен. заводъ.
М. Больники (Bolnikaj)	Казен.	оз. Пирша и Ловша.	29	19	237	Приход. кост., сельск хлѣб. магазинъ.
Д. Королишки (Karoliszki)	Казен.	оз. Каролишки	25	6	50	Раскольн. моленная.
Дв. Братково	Помѣщ.	—	28	1	?	Вод. мельница.
Дв. Козлишки (Kazliszkaj)	Помѣщ.	—	30	1	?	Вод. мельница.
М. Жмуйдки (Miestelis Žiemajtkiemis)	Казен.	оз. Кирне.	16	7	119	Приход. католич. костелъ, богад. на 6 чел.

М. Нидоки или Лидоки (Lidokiej)	Помѣщ.	—	15	10	40	Приход. католич. костелъ, богад. на 8 чел.
Дв. Нидоки (Lidokiej)	Помѣщ.	—	15	1	?	Винокур. заводъ.
М. Позельва (Pażieława)	Помѣщ.	р. Шешолка.	27	30	300	Приход. кост. Евр. синагога, школа и общ. Кожевен-заводъ.
Дв. Скочуны (Skoczunaj)	Помѣщ.	р. Шешолка.	28	1	?	Вод. мельница.
П. ст. Сташкунишки (Staszkuniszkej)	Помѣщ.	—	22	1	?	Почт. станція.
М. Побойскъ (Pobojsk)	Казен.	р. Викторка.	12	12	129	Приход. католич. костелъ и часовня.
Ф. Милевщизна (Miłewszczyzna)	Помѣщ.	—	10	1	?	Винокурня.
Дв. Хржщеншки (Chrzczeniszki)	Помѣщ.	—	15	1	36	Катол. кост., винокур. зав. Насел. Поляками.
Д. Іорданы (Jordany)	Помѣщ.	руч. Іорданъ и оз. Жирново.	13	7	108	Водян. мельница.
Дв. Вайзгелишки (Wojżgieliszki)	Казен.	р. Цесарка.	10	1	?	Водян. мельница.
С. Пошилина или Барбаровъ (Barbarow)	Помѣщ.	—	4	5	55	Катол. кост. и вѣтр. мел.
4-й Станъ (Уцяны).						
М. Уцяны (Utiena)	Помѣщ.	р. Вѣша и оз. Довнишки.	60	26	882	Приход. катол. кост. и деканатъ. Евр. синагога и 2 школы. Кварт. 4-го стана. Почт. станція и пріемъ корреспонд. Винокурен. и пивовар. заводы. 4 ярмарки.
Д. Новосады (Noujauliczia)	Помѣщ.	р. Грибель.	63	8	94	Вод. мельница.
С. Ясаны (Jasanis)	Помѣщ.	—	56	30	10	Катол. часовня.
Дв. Сырутаны (Syrutenej)	Помѣщ.	—	66	1	32	Катол. кост. Винокурня.
Ф. Ржеша	Еврейск.	—	62	1	?	Вод. мельница.
С. Покальнѣ (Pakalniej)	Помѣщ.	—	49	16	122	Римско-катол. кост.
Дв. Дегуле (Degulej)	Помѣщ.	—	53	1	9	Винокур. заводъ.
М. Вижуны (Miestelis Wiżanas)	Помѣщ.	р. Вижуна.	72	66	685	Приход. катол. костелъ. Евр. синагога. Вод. мел.
Дв. Вижуны (Dwars Wiżanas)	Помѣщ.	Вижуна.	72	1	20	Винокур. заводъ.
Ф. Вижунки (Wiżanełas)	Помѣщ.	—	70	1	13	Винокур. зав. и вод. мел.
Ф. Доброволя (Dobrawolis)	Помѣщ.	—	74	1	10	Винокур. зав.
Ф. Липскь (Lipszins)	Помѣщ.	оз. Окниста.	68	1	?	Винокур. зав.
Дв. Окниста (Oknistej)	Помѣщ.	р. Окниста.	76	1	45	Катол. часовня. Винокур. зав., водян. мельница.
М. Добейки (Dabiejcziej)	Помѣщ.	р. Окниста.	60	10	110	Катол. кост. приходскій.
Дв. Іонанце (Janonej)	Помѣщ.	—	60	1	?	Катол. кост.
Дв. Бобордзе (Biebarżdżej)	Помѣщ.	—	50	1	?	Винокурня.
Дв. Сурвилишки (Surwiliszkie)	Помѣщ.	оз. Окниста.	56	1	47	Винокурня.
М. Ушполь (Miestialis Uszpalej)	Казен.	р. Свента.	78	132	914	Прих. кат. кост. Евр. синаг. и общ. Сел. правл. Сел. училище, вод. мельница.
С. Судейки (Sudejkiaj)	Помѣщ.	оз. Оловша.	70	22	226	Катол. костелъ.
М. Ованта (Ałanta)	Помѣщ.	р. Виринта.	40	16	70	Приход. катол. костелъ.
Дв. Ованта (Dwaras Ałanta)	Помѣщ.	р. Виринта.	40	1	47	Вод. мельница.
Дв. Клобине (Kłabinej)	Помѣщ.	р. Виринта.	29	1	18	Вод. мел. Винокур. заводъ.
Дв. Сугинты (Suginczej)	Помѣщ.	—	55	1	5	Катол. кост., винокур. зав.
Дв. Оступы (Astupaj)	Помѣщ.	—	45	1	8	Винокур. заводъ.
Дв. Гирстуцишки (Girstajkiszkis)	Помѣщ.	Озеро.	30	1	12	Винокур. заводъ.
Дв. Швабишки (Szwobiszkis)	Помѣщ.	—	40	1	177	Реформат. приход. церковь Вод. мельница.

5-й Станъ (Оникшты).						
М. Оникшты (Anikszczej)	Казен.	р. Свента.	40	289	1959	Приход. катол. кост., 2 евр. школы и общ. Кварт. 5-го стана. Сельск. правленіе. 2 вод. мел. Базары по воскресеньямъ.
М. Андроникшки (Andraniszkiej)	Казен.	р. Свента.	47	15	134	Филіал. катол. кост. Сельск. Правл. Казен. хлѣбн. маг.
М. Шиманце	Казен.	—	67	11	121	Католич. кост. Евр. школа.
М. Свядосце (Swiedasej).	Помѣщ.	оз. Оловша.	64	64	828	Приход. катол. кост. Евр. школа.
М. Скемяны (Skiemanej).	Помѣщ.	—	42	23	206	Катол. кост.
М. Лелюны (Lelunej)	Помѣщ.	—	48	20	305	Катол. кост.
М. Куркле (Kurklej)	Разн. влад.	р. Куркла.	28	35	338	Катол. кост.; евр. школа.
Дв. Куркле (Kurklej)	Помѣщ.	р. Виринта.	28	1	?	Вод. мельн.
З. Лотово	Казен.	р. Лотавка.	43	2	37	Вод. мельн.
Дв. Савичуны (Sawiczunej)	Помѣщ.	—	72	1	15	Вѣтр. мельн.
Д. Вирбалишки (Wirbaliszkes)	Казен.	р. Лавена.	88	27	249	Сельск. правленіе. Хлѣб. магазинъ.
НОВОАЛЕКСАНДРОВСКІЙ УѢЗДЪ.						
1-й Станъ (Солоки).						
М. Солоки (Miestelis Salakas)	Помѣщ. 4 казен.	оз. Лодзе.	21	75	750	Приход. катол. кост. Евр. синаг. и общество; квар. 1 стана.
М. Таурогины (Tauraginej)	Помѣщ.	оз. Таурогины.	49	30	307	Приход. катол. кост. Евр. синагога. Винокур. заводъ.
М. Давгели	Помѣщ.	—	30	20	200	Приход. катол. кост.
М. Дусяты (Dusiatej)	Казен.	оз. Сорты и р. Свента.	30	50	450	Приход. катол. кост. Евр. синагога. Сельск. правл.
М. Овиле (Owiliej)	Помѣщ.	оз. Овилле.	20	6	68	Катол. костелъ.
М. Антолепты (Antaleptiej)	Казен.	р. Свента.	30	13	36	Православн. церковь. Камен. 2-хъ этаж. здан. для войскъ. Водян. мел.
М. Козачизна	Помѣщ.	—	40	3	25	Правосл. церковь. Винокур. заводъ.
М. Антузово (Antuzawa)	Помѣщ.	оз. Антезалва.	24	5	30	Приходск. католич. костелъ. Водян. мельн.
З. Минчи	Помѣщ.	Прудъ.	40	2	30	Мѣдноковательный заводъ; водян. мельн.
М. Дукшты (Duksztej)	Помѣщ.	оз. Персвета.	28	3	24	Католич. костелъ.
М. Имброды (Imbrody)	Помѣщ.	оз. Овиле.	10	1	15	Католич. костелъ.
Дв. Сырвидзе (Syrwidziey)	Помѣщ.	—	—	1	5	Винокур. заводъ.
Дв. Больце (Balczey)	Помѣщ.	оз. Бальтисъ.	—	1	27	Винокур. заводъ. Водян. мельн. Сельск. правленіе.
Дв. Тылтышки (Tyltyszkey)	Казен.	р. Свента.	—	1	8	Вод. мельница.
З. Лигай	Казен.	руч. Лигай.	—	1	5	Вод. мельница.
З. Жагарине	Помѣщ.	р. Жагарника.	—	1	6	Вод. мельница.
Дв. Лодзе (Łodziey)	Помѣщ.	оз. Лодзе.	—	1	12	Вѣтр. мельница.
Дв. Вилейки	Помѣщ.	р. Вилейка.	—	1	?	Водян. мельница.
Дв. Горне	Помѣщ.	—	—	1	?	Вѣтр. мельница.
З. Шлинине (Szlinina)	Помѣщ.	—	—	1	7	Вод. мельница.
Дв. Штадвиль или Ковалишки	Помѣщ.	—	—	1	12	Вод. мельница.

2-й Станъ (Видзы).						
З. г. Видзы (По-пол. Widze Miasto zasztatne)....	Помѣщ. и городск.	р. и оз. Маруга.	46	249	907	Православн. церковь, приход. римско-катол. костелъ; 3 евр. синагоги. Сельск. училище. Городская ратуша, кварт. 2 стана. Винокурен. заводъ. Водян. мельн. Ярмарки: 6 янв., 16 іюня, 17 марта. Базары по воскресеньямъ.
Дв. Видзы—Альбрехтовскія (Widze Albrechtowskie).....	Казен.	При бол. Поцилта.	50	1	39	Водян. мельн.
Дв. Видзы — Ловчинскія (Widzy Łowczyńskie)...	Помѣщ.	оз. Раукета.	40	1	34	Водян. мельн.
Дв. Видзы (Widzy).....	Помѣщ.	р. Моруга.	45	1	20	Водян. мельн.
М. Яново или Рымшаны (Janowa Filia).....	Казен.	оз. Ильге.	28	2	35	Католич. філіальн. костелъ.
М. Гайды (Gajdy).....	Казен.	—	29	2	30	Католич. кост.
Дв. Войткушки (Wojtkuszki).....	Помѣщ.	р. Михалишки.	22	1	?	Водян. мельн.
Дв. Мейшты	Помѣщ.	—	30	1	?	Винокур. заводъ.
Дв. Гуры (Góry).....	Помѣщ.	—	31	1	5	Водян. мельн.
М. Дрисвяты (Drukszos)..	Помѣщ.	оз. Дрисвяты.	36	12	180	Прих. кат. кост. Евр. шк.
З. Кимборцишки.....	Помѣщ.	Озеро.	17	1	19	Водян. мельн.
Дв. Дрисвяты	Помѣщ.	р. Дрисвята.	36	1	?	Водян. мельн.
Слоб. Весолово (Wesołowo).....	Помѣщ.	оз. Весолово.	21	4	40	Прав. церк. (по ветх. закр.).
Дв. Ямполь (Jampol)....	Помѣщ.	—	35	1	17	Вѣтр. мельн.
М. Смолвы (Smołwy) ...	Помѣщ.	оз. Смолвы.	12	5	88	Приход. катол. кост. Евр. синаг. Ярмарки 29 іюня и 16 окт.
3-йСтанъ(Браславъ).						
М. Браславъ (Brasław)..	Казен.	оз. Дривяты и Новята.	58	60	220	Правосл. церк. (сгорѣла); приход. катол. кост. и деканатъ; еврейск. синаг. Сельск. правл.; еврейск. общест. Сельск. училище.
Дв. Бельмонтъ (Belmont)	Помѣщ	оз. Дривяты.	64	1	215	Католич. філіальн. кост. Вѣтр. мельница. Винокурня.
Д. Зарачъ (Zaracz)	Помѣщ.	р. Ракъ.	50	9	107	Водян. мельн.
Д. Красногорка (Krasnogórka).....	Казен.	—	78	7	92	Сельск. правленіе.
С. Плюсы (Plusy).....	Казен.	оз. Плюса.	74	2	15	Катол. філіальн. кост.
Колонія Дубиново (Dubinowo)	Казен.	оз. Дубиново.	84	2	7	Насел. Евр. землед. которые имѣютъ синагогу.
М. Опса (Opsa)	Помѣщ.	оз. Опса.	49	11	163	Катол. кост.
Дв. Опса (Opsa)	Помѣщ.	оз. Думбле.	49	1	?	Вѣтр. мельн.
М. Пеликаны (Pelikany) .	Помѣщ.	оз. Пеликъ.	47	1	14	Приход. катол. кост.
З. Мурмишки (Murmiszky)	Помѣщ.	р. Мурмишки.	48	1	10	Водян. мельн.
М. Слободка или Быховка (Słobodka).....	Помѣщ.	оз. Поцѣха.	?	27	274	Катол. приход. кост. Сельск. училище.
Дв. Заверже (Zawierz) ..	Помѣщ.	оз. Вѣра.	75	1	43	Винокур. зав.
Дв. Антоново	Помѣщ.	—	82	1	?	Водян. мельн.
Д. Кирилино	Казен.	—	74	14	93	Раскольн. молельня.
З. Окминица (Okminica).	Помѣщ.	р. Струстянка.	57	2	12	Водян. мельн.
Дв. Полѣсь (Poliesis)...	Помѣщ.	р. Побярже.	73	1	?	Водян. мельн.
Дв. Злото (Złoto).....	Помѣщ.	р. Даублянка.	44	12	12	Винокур. зав.
Ф. Глиновка (Glinówka).	Помѣщ.	—	78	1	29	Винокур. зав.

4-й Станъ (Ракишки).						
М. Ракишки (Miestialis Rokiszkis)	Помѣщ.	р. Лаукупа.	66	46	460	Приход. катол. кост.; евр синаг. и общест. Базары по воскрес. Сельск. училище.
Дв. Ракишки (Dwaras Rokiszkia)	Помѣщ.	р. Лаукупа.	66	1	69	Пивовар. заводъ; водян. и вѣтр. мельн.
Д. Милюнцы	Помѣщ.	—	56	7	60	Раскольн. молельня.
Дв. Лукшты	Помѣщ.	—	59	1	«	Винокур. заводъ.
С. Окниста (Aknista)....	Помѣщ.	р. Суссей.	88	26	234	Филіал. катол. кост. Водян. мельн.; винокур. и пивоварен. заводы.
М. Понѣмунекъ (Paniemunielis).....	Помѣщ.	р. Нѣменекъ.	65	14	20	Приход. катол. костелъ.
Ф. Божій-Даръ	Помѣщ.	р. Шатекшня	62	1	33	Водян. мельн.
М. Жабишки (Żobiszkis).	Помѣщ.	р. Венгерина.	70	18	123	Катол. кост. и водян. мельн.
Дв. Венгеринъ (Węgieryn)	Помѣщ.	р. Венгерина.	60	1	12	Винокур. заводъ.
М. Комай (Miestelis Komajej).....	Помѣщ.	р. Шатекшня.	56	52	500	Приход. катол. кост., еврейск. синагога и общество. Вѣтр. мельн. Ярмарки: 4 марта, 24 іюня, 1 октяб. Базары по средамъ.
С. Рогеле (Rogelej).....	Помѣщ.	—	46	15	174	Катол. костелъ.
С. Докишки (Uliczia Dokiszkie)	Казен.	оз. Бедугнисъ.	52	4	65	Катол. каплица.
М. Южинты (Jużyntay)..	Помѣщ.	оз. Южинты.	43	14	159	Приход. катол. кост.
Дв. Южинты (Jużyntay).	Помѣщ.	р. Свента.	41	1	«	Винокур. и пивовар. заводы.
М. Абели (Miestialis Abelej)	Помѣщ.	р. Пркевна.	42	18	180	Приход. катол. кост. Евр. синагога.
Дв. Абели (Dwaras Abelej).....	Помѣщ.	оз. Абели.	43	1	49	Вѣтр. мельн., винокур. и пивовар. заводы.
Дв. Антоношъ (Antanaszas).....	Помѣщ.	оз. Антоноша.	44	1	32	Винокур. заводъ.
М. Кревно (Miestialis Kriaunas).....	Помѣщ.	р. Кревна и оз. Сорты.	32	11	131	Приход. катол. костелъ.
Дв. Кревно.....	Помѣщ.	р. Кревна.	35	1	»	Винокур. заводъ.
Д. Бобришки	Помѣщ.	—	41	5	50	Раскольн. молельня.
М. Александрово (Miestelis Aleksandrawa).....	Помѣщ.	Между озерками и горами.	31	1	35	Приход. католич. костелъ.
Дв. Александрово (Dwaras Aleksandrawa).....	Помѣщ.	—	31	1	26	Вин. заводъ, вѣтр. мельн.
5-й Станъ (Понедели).						
М. Понедели (Panedelis).	Помѣщ.	р. Опоща.	94	43	430	Приход. катол. кост.; еврейск. школа. Базары по вторникамъ.
Дв. Понедели (Panedelis)	Помѣщ.	р. Опоща.	94	1	30	Винокур. зав., вѣтр. мельн.
Дв. Высокій-дворъ	Помѣщ.	р. Нѣменекъ.	77	1	?	Водян. мельн. и винокур. заводъ.
Дв. Крошты (Krasztay)..	Помѣщ.	—	91	1	?	Винокур. заводъ.
Дв. Равишки (Rawiszkiaj)	Помѣщ.	—	92	1	38	Винокур. заводъ.
М. Квѣтки (Kwetkaj)....	Помѣщ.	р. Нѣменекъ.	90	8	29	Приход. катол. костелъ, водян. мельница.

М. Попель (Miestelis Popilis)	Помѣщ.	р.	Ровея.	100	20	100	Приход. реформат. церковь и пребываніе суперъ-интендента. Катол. кост. приход.
Дв. Попель (Dwaras Popilis)	Помѣщ.	р.	Ровея.	100	1	34	Винокур. заводъ и воловая мельн.
М. Понѣмунь (Panemunis)	Помѣщ.	р.	Нѣменекъ.	86	18	221	Приход. катол. кост.
М. Чадосы (Czadosaj)	Помѣщ.		—	86	8	118	Приход. катол. кост.
М. Ганушишки (Miestelis Oniszkis)	Помѣщ.		—	88	16	95	Приход. катол. кост., Евр. школа. Базары зимою по четвергамъ.
М. Сувейнишки (Suwejniszkiej)	Помѣщ.	р.	Неретка.	90	14	53	Филіал. катол. кост. и евр. школа.
М. Скопишки (Skapiszkis)	Помѣщ.	оз.	Митово.	80	46	460	Два камен. католич. костела. Камен. двух.-этаж. зданіе для войскъ. Сельское правленіе. Евр. школа и общество.
Дв. Валвы (Wadwey)	Помѣщ.		—	59	1	13	Винокур. заводъ.
Мѣст. Полавень (Poławenis)	Помѣщ.	р.	Лавена.	70	1	?	Католич. костелъ.
Дв. Раткуны (Ratkunaj)	Помѣщ.	р.	Неретка.	92	1	19	Винокур. зав.
ПОНЕВѢЖСКІЙ УѢЗДЪ.							
1-й Станъ (Ново-Мѣсто.)							
М. Ново-Мѣсто (караимское) (Miestas Naujamiestis Karaimu)	Помѣщ.	р.	Невяжа.	14	31	687	Приходскій римско-катол. кост. и караимская синагога. Винокур. заводъ. Мѣстопреб. пристава 1 стана.
Дв. Швойнишки (Szwajnika)	Помѣщ.	р.	Шоя.	15	1	8	Винокур. заводъ.
Дв. Новый-Дворъ (Dwaras Naudwaria)	Помѣщ.		—	15	1	13	Винокур. и кирпичн. заводы.
Дв. Водокты (Завишина) (Wodakte)	Помѣщ.	р.	Невяжа.	20	1	12	Катол. часовня; винок. зав. и мельница.
Ф. Мурмули (Murmula)	Помѣщ.	р.	Невяжа.	18	1	13	Мельница.
Дв. Спираки (Spirakiej)	Помѣщ.		—	14	1	10	Винокурня.
М. Кракиновъ (Krakinow)	Казен.	р.	Невяжа.	30	60	755	Приход. католич. кост.; евр. школа; богадѣльня. Водян. мельн.
Дв. Виржаны (Wirzany)	Помѣщ.		—	36	1	24	Винокурня.
Дв. Рады (Швойницкаго) (Rady)	Помѣщ.	р.	Невяжа.	21	1	76	Винокур. заводъ.
Дв. Рады (Кордзиковскаго) (Rady)	Помѣщ.	р.	Невяжа	21	1	18	Винокур. заводъ.
Дв. Водокты (Битовта) Wodakte)	Помѣщ.		—	24	1	6	Винокурня и мельница.
Дв. Линковецъ (Linkowiec)	Помѣщ.	р.	Невяжа.	37	1	30	Винокур. и мельница.
С. Подбржезь	Помѣщ.		—	41	2	26	Катол. часов. и винокурня.
Дв. Жибортаны (Żybortany)	Помѣщ.	р.	Ляуда.	41	1	8	Винокур. и мельн.

Дв. Подбирже (Podbirżey)	Помѣщ.	—	24	1	?	Винокурня.
М. Трусковъ (Truskawos)	Казен.	р. Линковка.	30	11	326	Приход. катол. кост. и богадѣльня.
М. Анциишки (Anciszkis) .	Помѣщ.	р. Жижмай.	35	4	28	Катол. часовня.
М. Ремигола (Remigała).	Казен.	р. Упита.	24	63	1116	Приход. катол. кост.; евр. школа и общество; богадѣльня.
Дв. Гуделе (Gudele)	Помѣщ.	—	21	1	11	Винокурня.
Дв. Бѣлозоровъ (Białazarawas)	Помѣщ.	р. Іода.	23	1	4	Винокурня.
Дв. Борклойне (Barkłojnie)	Помѣщ.	—	17	1	7	Катол. часовня.
Дв. Быстрамполь (Bystrampolis)	Помѣщ.	—	14	1	42	Винок. зав.
С. Упита.....	Помѣщ.	—	10	2	14	Катог. филіал. кост.
Дв. Палюнишки (Paluniszkiej)	Помѣщ.	р. Лавена.	9	1	17	Пивовар. зав.
Дв. Винупе (Winupiej) ..	Помѣщ.	р. Невяжа.	4	1	12	Винокур. зав. и мельн.
Дв. Поіосце (Pojostis)...	Помѣщ.	р. Іоста.	6	1	15	Винокурня.
Ф. Станюны (Staniunej) .	Помѣщ.	р. Жагена.	3	1	15	Винокурня.
Ф. Сукнищки (Sukniszkiej)	Помѣщ.	р. Лавена.	18	1	18	Катол. часов. Винокурня.
Дв. Маріановъ (Maryanawas).....	Помѣщ.	р. Іода.	14	1	21	Винокур. зав.
Дв. Межишки (Mieżyszkej)	Помѣщ.	р. Невяжа.	14	1	12	Катол. часовня.
2-й Станъ (Клаваны.)						
М. Клаваны (Kłowajniey)	Помѣщ.	р. Давгивена.	39	60	533	Приход. катол. кост. и богадѣльня. Квартира 2-го стана.
М. Розалинъ (Rozalinas).	Помѣщ.	р. Давгивена.	38	10	107	Приход. катол. кост. и часовня; богадѣльня.
Ф. Жвирбляны (Żwirblonis).....	Помѣщ.	—	30	1	19	Вѣтр. мельн.
М. Покрой (Pakruojis) ...	Помѣщ.	р. Кроя.	45	23	642	Приход. катол. кост. и богадѣл.; еврейск. молитв. школа; водян. и вѣтр. мельницы и лѣсопильная мельн.
Дв. Юшканы (Juszkonis).	Помѣщ.	Озеро.	48	1	18	Воловая мельница.
М. Линковъ (Linkowo) ..	Раз. влад.	—	57	112	474	Приход. катол. кост. и богадѣл.; еврейская школа и богадѣл. Ярмар. съ 16 по 24 іюля.
Дв. Влоки (Wałake)	Помѣщ.	—	58	1	12	Вѣтр. мельн.
Дв. Помушъ (Pamuszie).	Помѣщ.	р. Муша.	19	1	10	Водян. мельн.
Дв. Подлинковъ	Помѣщ.	—	42	1	?	Винокур. зав.
М. Жеймеле (Żejmele)..	Помѣщ.	Берштупа.	75	21	359	Катол. кост. Лютеран. приход. церковь. Еврейс. школа.
Дв. Жеймеле (Żejmele)..	Помѣщ.	—	75	1	?	Винокур. зав., вѣтр. мельн.
Дв. Глѣбовъ	Помѣщ.	—	87	1	?	Вѣтрен. мельн. и винокур.
Дв. Лауксодзе (Łauksodze)	Помѣщ.	Берштупа.	73	1	33	Католич. кост. и богадѣльня.
Дв. Константиновъ (Konstantynawa).....	Помѣщ.	р. Виршита.	60	1	16	Вѣтр. мельн.
М. Смильги (Smylgiej) ..	Помѣщ.	—	23	12	180	Приход. катол. кост., почтов станція.
С. Дембовъ	Помѣщ.	—	36	2	28	Католич. костелъ.
Дв. Мондейки (Mondejkiej)	Помѣщ.	—	26	1	?	Вѣтр. мельн.
С. Дапшаны (Dapszionis)	Помѣщ.	р. Юлисъ.	21	2	85	Катол. кост.
Дв. Бейнаровъ (Bejnorawas).....	Помѣщ.	р. Юлисъ.	23	1	22	Винокур. зав. и мельн.
Дв. Шадовъ или Червоный-дворъ (Szaduwa или Rawdondwaris)	Помѣщ.	Прудъ.	35	1	?	Винокур. зав. и вѣтр. мельн.

Дв. Роканы (Rokoniej)...	Помѣщ.	—	35	1	?	Винокурня.
С. Щедробовъ	Помѣщ.	—	36	3	?	Католич. кост. и богадѣл.
3-й Станъ (Посволь).						
М. Посволь (Paswalis)...	Помѣщ.	р. Лавена и Сволька.	35	183	1699	Приход. катол. костелъ, часовня и богадѣл.; еврейск. школа. Мѣстопребыв. пристава 3 стана. Ярмарка 24 іюня; 7 лавокъ; 3 водян. мельн. Винокур. зав.
Дв. Вѣшканы	Помѣщ.	—	76	1	9	Винокурня.
Дв. Груже (Gružiu)	Помѣщ.	—	44	1	14	Винокур. и мельн.
С. Довяны (Sodžius Dowienej).....	Помѣщ.	р. Орія.	34	21	253	Католич. костелъ.
Дв. Довжогиры (Dowżgiej).....	Помѣщ.	—	56	1	10	Винокурня.
Дв. Жедейканы.....	Казен.	—	38	1	7	Винокур. и мельн.
М. Іоганишкеле (Joniszkielej).....	Помѣщ.	р. Мажупа.	35	9	90	Приход. католич. кост.; еврейск. синаг.; училище; больница; мельн.
М. Кринчинъ (Krinczinas).....	Казен.	р. Іешміонка.	42	13	198	Катол. кост., часов. и богадѣл.
М. Константиново (Konstantinowas).....	Помѣщ.	—	57	8	97	Приход. католич. костелъ и богадѣл.
Дв. Люкяны.....	Помѣщ.	—	57	5	40	Мельница.
Дв. Монтагалишки.....	Помѣщ.	—	59	1	?	Винокур. зав. и мельн.
Дв. Мурованый — Понѣмунъ (Leelas Panemunes).....	Помѣщ.	р. Нѣменекъ.	71	1	11	Мельница.
М. Подбирже или Ростовскъ (Podbirżey или Rastauckinia).....	Казен.	р. Тотола и Іодупка.	56	10	74	Приход. костелъ, часов., богадѣл. Ярмарка 29 сент
Дв. Понѣмунъ.....	Помѣщ.	—	74	1	19	Винокур. зав. и мельн.
Дв. Полепѣ (Polepey)...	Помѣщ.	—	49	1	13	Винокурня.
М. Салаты (Sołocziu)...	Помѣщ.	р. Муша.	56	22	322	Катол. кост., часовня и богадѣл.; еврейск. молитв. школа.
Дв. Толочканы.....	Помѣщ.	—	33	1	?	Мельница.
Дв. Шиманце.....	Казен.	—	32	28	563	Мельница.
Дв. Швабишки (Szwobiszkis).....	Казен.	р. Муша.	45	14	171	Приход. реформ. костелъ и мельница.
Дв. Шакарне (Szakarnej).	Помѣщ.	р. Муша.	66	1	20	Мельница.
З. Смордонь (Smardonis).	Помѣщ.	Источникъ Смордона.	55	1	8	Минеральныя воды.
4-й Станъ (Вобольники).						
М. Вобольники (Wabalnikej)	Казен.	р. Вобола.	39	22	1178	Приход. католич. кост. и часовня; 2 еврейск. синагоги; 2 богадѣл.; пивоварен. заводъ; мельница; 7 лавокъ. Мѣстопребыв. пристава 4 стана и сельское правленіе.
М. Дыловъ (Dilu).....	Помѣщ.	р. Опоща	45	1	5	Филіал. катол. кост.
Филія Гѣлаже.....	Помѣщ.	—	28	2	16	Римско-катол. кост.
Д. Дейкишки (Dejkiszkej).	Казен.	—	50	16	173	Катол. часовня.
С. Корсакишки.....	Помѣщ.	—	23	6	44	Катол. кост. и богадѣл.
Ф. Корсакишки	Помѣщ.	—	23	1	6	Винокур. зав.
Д. Нуркагола (Uncziszkej)	Казен.	—	40	26	320	Катол. часовня.
Окол. Огинце (Ogińcy)...	Раз. влад.	р. Пивеса.	31	41	284	Катол. часовня.
Дв. Поезіоры	Помѣщ.	—	26	1	3	Винокурня.
Ф. Стумбришки (Stumbriszkis).....	Казен.	р. Пивеса.	27	1	5	Стумбришское сельск. правленіе.
Д. Шукяны (Szukionis)..	Помѣщ.	—	38	30	389	Катол. часовня.
С. Алонзовъ.....	Помѣщ.	—	51	4	55	Катол кост.

Ф. Антошевъ (Antoszewa)	Помѣщ.	р. Пивеса.	30	1	30	Водян. мельн. Филіал. катол. кост.
М. Антошевъ (Antoszawa)	Помѣщ.	р. Пивеса.	38	4	30	Водян. мельн.
Дв. Зоснище	Помѣщ.	—	56	1	7	Винок. зав
С. Купры (Kuprej)	Помѣщ.	—	47	9	118	Катол. часов.
С. Купрелишки	Помѣщ.	—	64	11	88	Катол. кост.
М. Соломѣсць (Sałamiestis)	Помѣщ.	р. Рашна.	42	7	59	Катол. филіал. кост. и богадѣл.
Дв. Соломѣсць (Sałamiestis)	Помѣщ.	р. Рашна.	42	1	25	Пивов. и винок. зав. и мел.
Дв. Баняны (Banionis)	Помѣщ.	—	23	1	30	Кирпичн. и винокур. заводы.
Дв. Гейжуны	Помѣщ.	—	13	1	?	Винокурня.
Дв. Истрица (Biżdżiunay)	Помѣщ.	—	12	1	11	Винокурня.
Дв. Малюны (Molunay)	Помѣщ.	р. Пивеса.	29	1	12	Водян. мельн. Минеральныя воды.
Дв. Нурканы (Nurkonis)	Помѣщ.	р. Лавена.	21	1	53	Катол. часовня. Кирпичн. и винокур. заводы и мельница.
М. Помпяны (Miestialis Pompianay)	Раз. влад.	р. Истра.	22	30	793	Приход. катол. кост., еврейск. школа; 2 богадѣльни.
Ф. Каукле	Помѣщ.	—	24	1	9	Кирпич. и винокурен. заводы.
Дв. Полавень (Paławenis)	Помѣщ.	р. Лавена.	19	1	20	Мельница.
М. Пушолаты (Puszołataj)	Казен.	р. Омета.	24	10	278	Приход. катол. кост.; еврейск. школа; 2 богад.
Дв. Талюны (Talunaj)	Помѣщ.	р. Лавена.	28	1	?	Винокур. и пивовар. заводы и мельн.
М. Бирже (Miestas Biržej)	Помѣщ.	р. Опоща. и Яглона.	63	30	1339	Приходскія церкви: католическая, лютеранская и реформатская; катол. часов.; еврейская синагога; 2 богадѣльни; 8 лавокъ.
Дв. Бирже (Biržej)	Помѣщ.	оз. Бирже и р. Опоща.	60	1	397	Пивовар., винокур. и кирпичн. заводы. Ярмарки: 23 апр., 26 іюня и 29 сент.
Дв. Островъ (Astrawas)	Помѣщ.	р. Опоща.	62	1	43	Мельница на р. Опощѣ.
Дв. Поравица	Помѣщ.	р. Ровея.	66	1	?	Винокур. зав.
М. Радзивилишки (Radziwiliszkies)	Помѣщ.	р. Нѣменекъ.	83	14	193	Костелы: католическій и реформатскій. Богадѣл.
М. Бруновишки (Brunawa)	Помѣщ.	р. Нѣменекъ.	75	5	25	Приход. катол. кост.
ШАВЕЛЬСКІЙ УѢЗДЪ.						
1-й Станъ (Куртовяны).						
М. Куртовяны (Kurtowiany)	Помѣщ.	Виндавск. кан.	19	24	137	Приход. катол. кост.
Д. Соделе (Sodalay)	Помѣщ.	Куртовка.	20	5	53	Водян. мельн.
Дв. Горды (Gordaj)	Помѣщ.	Швентупа.	29	1	28	Водян. мельн. и винок. зав.
Дв. Гришкишки	Помѣщ.	—	20	1	?	Вѣтр. мельн.
Дв. Бубье (Bubie)	Помѣщ.	Дубисса.	13¾	1	54	Вѣтр. мельн., винок. зав.; почтов. станц.
Ф. Киборты (Kibartay)	Помѣщ.	—	18	1	?	Вѣтр. мельн.
М. Подубись или Базильяны (Padubisis)	Казен.	р. Дубисса.	19	5	46	Правосл. церковь. Этапн. помѣщ.
Дв. Пошавше (Poszawsze)	Помѣщ.	р. Шавша.	28	1	35	Винокур. зав. и 2 водян. мельницы.
С. Покопе (Pakapej)	Помѣщ.	—	18	11	132	Католич. кост.
Дв. Кевнары (Kewnary)	Помѣщ.	—	28	1	43	Катол. часовня. Вѣтр. мельн. и винокурня.

Дв. Пошимше (Poszymsz).	Помѣщ.	р. Шимша.	27	1	28	Винокурня.
Ф. Подубисъ (Podubis) . .	Помѣщ.	р. Дубиса.	14	1	23	Винокур. и водян. мельн.
М. Шавкяны Szaukienaj).	Помѣщ.	р. Шона.	30	13	40	Католич. костелъ; еврейск. школа и синагога; винокур. заводъ. Базары по средамъ.
Д. Картокле (Soda Kartoklej)	Помѣщ.	р. Картокле.	35	3	37	Водян. мельн.
Дв. Бержаны (Berzienaj).	Помѣщ.	р. Вента.	38	1	63	Католич. часовня и винокур. зав.
Д. Слобода (Soda Słabada)	Помѣщ.	р. Вента.	32	8	75	Почтов. станція.
Дв. Варпуцяны (Warputienaj)	Помѣщ.	Прудъ Варпуцяны.	38	1	37	Катол. кост. и вин. зав.
Дв. Ликшеле (Likszelej).	Помѣщ.	р. Ганча.	40	1	34	Вѣтр. мельн.
Обр. Юдле (Judlis)	Помѣщ.	оз. Юдлисъ.	28	1	4	Водян. мельн.
Д. Подумблупѣ (Podumbłupis).....	Помѣщ.	Прудъ Думблуписъ.	35	4	15	Водян. мельн. и винокурня.
Ф. Покрожеще	Помѣщ.	р. Крожента.	37	1	?	Водян. мельн.
М. Вайгово (Wajgowa)..	Казен.	—	49	7	90	Приход. католич. кост.
Ф. Покѣвѣ (Pakiewie)..	Помѣщ.	оз. Покѣве.	52	1	55	Катол. кост. и вод. мельн.
Ф. Пломпѣ	Помѣщ.	—	55	1	?	Вѣтр. мельн.
Ф. Поромаче	Помѣщ.	Прудъ.	42	1	?	Винокурня и водян. мельн.
М. Ужвенты (Użwentie).	Помѣщ.	р. Вента.	45	25	236	Приход. катол. кост.; евр. синагога и школа. водян. мельн. и винокурня.
М. Хвалойне (Kwołajniaj).	Помѣщ.	р. Вента.	50	10	100	Приход. катол. кост. и кармелитскій монастырь? Вѣтр. мельн.
М Лукишки(Miestelis Łowky.....	Казен.	р. р. Вайдисъ и Ловкуписъ.	53	28	270	Приход. катол. кост.; евр. синагога и школа; почт-станц.; сельское правл.; еврейск. общество. Базары по четвергамъ.
М. Убишки (Ubiszky)...	Казен.	р. Палшуписъ.	67	5	48	Филіальн. катол. кост.
Дв. Биржиняны (Birżynienay)	Помѣщ.	р. Вирвита.	58	1	39	Водян. мельница.
Д. Дырвяны (Dyrwonienay).....	Помѣщ.	—	54	8	80	Винокурня и вѣтр. мельн.
М. Ковнатовъ (Kawnatawa).....	Помѣщ.	р. Упина.	67	6	60	Филіал. катол. кост.
М. Упина (Upina).....	Помѣщ.	р. Упина.	60	4	40	Филіал. катол. кост.; водян. и вѣтр. мельницы и винокурня.
Ф. Гудышки (Gudyszky.	Помѣщ.	—	54	1	120	Вѣтр. мельн.
Дв. Левенцѣ (Lewentey).	Помѣщ.	р. Вирвита.	67	1	69	Водян. мельн.
Дв. Матайце	Помѣщ.	—	52	2	?	Вѣтр. мельн.
Ф. Повирвицѣ (Pawyrwity)	Помѣщ.	р. Вирвита.	60	1	70	Водян. мельн.
2-й Станъ (Попиляны).						
М. Попиляны (Miestelis Popyle).....	Казен.	р. Вента.	43	2	247	Приход. катол. кост.; двѣ еврейск. молит. школы; богадѣльня на 8 чел. Квар. 2 стана,; сельское правленіе.
С. Шавдыни (Szaudynia).	Помѣщ.	—	54	12	120	Катол. кост. и водян. мельн.
Дв. Вегеры (Wegiera)....	Помѣщ.	р. Вегера.	56	1	70	Вѣтр. мельница.
Дв. Рудыки (Rudykia)....	Помѣщ.	р. Вента.	40	1	60	Вод. мельница.
М. Куршаны(Kurszena Miestelis).....	Помѣщ.	р. Вента.	23	25	260	Приход. катол. кост.; богадѣл. на 14 чел.; 2 евр. молит. школы. Базары по вторн. и пятницамъ.

Дв. Куршаны (Kurszena).	Помѣщ.	р. Вента.	36	1	20	Винок. зав. и вѣтр. мельн.
Дв. Мильвиды (Milwida).	Помѣщ.	р. Вента.	23	1	24	Винок. заводъ.
Дв. Бацайце (Bacajtia)...	Помѣщ.	р. Вента.	35	1	15	Вѣтр. мельница.
Дв. Лапкасе (Łapkosia)..	Помѣщ.	—	28	1	15	Вѣтр. мельница.
Ок. Мичайце (Micajtia)...	Раз. влад.	р. Урдупись.	26	10	100	Катол. костелъ.
Дв. Стефанишки (Staponiszkia.....	Помѣщ.	р. Вента.	29	1	31	Винокур. зав. и водян. мел.
Дв. Рынговяны (Ryngowienu.....	Помѣщ.	р. Вента.	24	1	18	Водян. мельница.
Кольвишки (Kolwiszkiu)..	Помѣщ.	р. Лукста.	28	1	14	Водян. мельница.
Дв. Омоле (Amola).....	Помѣщ.	р. Омола.	13	1	17	Винок. зав. и вѣтр. мельн.
Дв. Щенсновъ (Szczęsnaw)	Помѣщ.	—	18	1	26	Вѣтр. мельн.
М. Равдзяны (Raudinaj)..	Казен.	р. Равдза.	38	20	272	Катол. приход. кост. и богад. на 9 ч.
Дв. Дырвяны Dyrwienaj)	Помѣщ.	оз. Дырвяны.	33	1	22	Катол. кост.; богад. на 5 ч.; винок. заводъ.
Дв. Ковнатовъ (Kawnatawa)	Помѣщ.	р. Упина.	42	1	21	Винокур. заводъ.
Дв. Дубяны (Dybienaj) ...	Помѣщ.	—	44	1	25	Винок. заводъ.
М. Тришки (Tryszkiej)...	Помѣщ.	р. Вирвита.	50	30	468	Приход. католич. кост.; богад. на 16 ч. Евр. молит. школа. Базары по средамъ.
Дв. Тришки (Tryszkiej)..	Помѣщ.	р. Вирвита.	48	1	?	Водян. мельн.; винокур. и водочный заводъ
Дв. Побольвяны (Gabalwe)	Помѣщ.	оз. Бальнисъ.	48	1	14	Винокурня.
Дв. Дырмейки или Усейни (Dyrmiejkie arba Użsyjnis)	Помѣщ.	р. Жебера.	57	1	8	Винокурня.
Дв. Бальсе (Balsei).....	Помѣщ.	р. Вирвита.	50	1	17	Водян. мельница.
Дв. Кевлоки (Kiewlokies).	Помѣщ.	р. Вирвита.	59	1	9	Водян. мельница.
м. Векшне (Weksznej)...	Казен.	р. Вента.	63	68	469	Приход. католич. костелъ и деканатъ; богадѣльня на 40 чел.; еврейск. молитв. школа, синагога и общество. Сельское правленіе и приход. училище. Базары по втори. и пятн.
Дв. Векшне (Weksznej)..	Казен.	р. Вента.	64	1	52	Винокурня и водян. мельн.
М. Ляцковъ (Lackawa)...	Казен.	р. Вента.	88	13	381	Приход. католич. кост.; еврейская школа.
Дв. Копяны.....	Помѣщ.	—	67	1	?	Винокур. зав. и водян. мель.
Дв. Сонтекле.....	Помѣщ.	—	59	1	?	Вод. и вѣтр. мельницы.
М. Окмяны (Akmeni)....	Казен.	р. Добикиня.	55	62	790	Приход. катол. кост., богадѣл. на 18 ч.; 2 еврейс. молит. школы. Сельское правленіе. Приход. училище.
Дв. Окмяны (Akmeni)...	Казен.	р. Окмянупа.	55	1	?	Вод. мельница.
М. Вегеры (Wegerej)....	Казен.	—	75	28	365	Катол. кост., богад. на 4 ч. 2 евр. молитв. школы.
Д. Сугинты (Sugintej)....	Казен.	—	—	21	294	Водян. мельн.
М. Кликоле (Klikolej)....	Казен.	—	68	28	366	Катол. кост. и евр. молит. школа.
Дв. Кивиле (Kiwilej)....	Казен.	—	—	1	?	Винокурня и водян. мельн.
М. Лайжевъ (Layżuwa)..	Казен.	Водокста.	84	34	481	Приход. катол. кост., богадѣл. на 12 чел.; евр. молшкола.
Дв. Карльгофъ.....	Помѣщ.	—	84	1	?	Вѣтр. мельница.
Дв. Медемротъ (Medemruty).	Помѣщ.	—	63	1	5	Винокур. зав. и вѣтр. мельн.
Дв. Рамуцѣ.....	Помѣщ.	—	76	1	?	Вѣтр. мельн.
Дв. Добикине (Dabykyni).	Помѣщ.	Добикиня.	66	1	18	Винок. зав. и вѣтр. мельн.
Дв. Соблавки (Sobłauskiej)	Помѣщ.	—	67	12	279	Водян. мельница.
Дв Добикине (Dabykyni).	Помѣщ.	р. Добикиня.	60	1	51	Водян. мельница.

3-й Станъ (Янишки).						
М. Янишки (joniszkiej)..	Разн. влад.	—	39	176	1072	Приход. катол. кост. и деканатъ; богадѣл. на 12 чел.; лютеран. приход. церковь; еврейск. синагога; почтов. станц., 2 конныя мельницы и 1 вѣтряная. Квартира 3-го стана. Ярмарки: 2 февр., на 4 нед вел. поста, въ день Тѣла Христова и 2 окт. Базары по четвергамъ.
Филія Рудышки.....	Помѣщ.	—	29	17	178	Катол. часовня.
М. Ново-Жагоры (Naujosis Żagorys).....	Помѣщ.	р. Швета.	46	300	2923	Приход. катол. кост., часовня и богадѣл. на 15 чел.; евр. синагога. Фабрики—пуговочная и басонная. Водян. и вѣтр. мельн. Ярмарка 29 іюня. Базары по вторн. и пятн.
М. Скайзгиры (Skajzgirys).	Помѣщ.	—	55	8	88	Филіал. катол. костелъ.
Д. Рукуйже (Rukujżia)..	Помѣщ.	р. Швителя.	59	25	259	Водян. мельница.
Д. Поболе.....	Казен.	—	55	4	20	Вѣтр. мельница.
М. Старые-Жагоры (Senos Zagarys).....	Помѣщ.	р. Швета.	50	80	1262	Приход. катол. кост., богадѣл. на 8 ч.; приход. лютер. церк.; евр. синагога и школа; вод. и вѣтр. мельница.
М. Шакиново (Szakina).	Помѣщ.	р. Шакиновка.	33	23	275	Приход. катол. кост., богадѣл. и часовня. Вѣтрян. мельница.
М. Крупе (Kruopej).....	Помѣщ.	—	43	10	125	Приход. катол. кост. и богадѣльня.
Дв. Рудовсе (Rudawsej).	Помѣщ.	р. Швентупись	53	1	13	Вѣтр. мельница.
М. Грузде (Gruzdej)....	Помѣщ.	—	24	29	299	Приход. катол. кост., богад. на 20 чел.; евр. школа, вѣтр. мельница.
Дв. Валдамы (Wałdama).	Помѣщ.	—	22	1	4	Водян. мельница.
Д. Шипили (Szypile)....	Казен.	—	26	19	233	Катол. кост., вѣтр. мельн.
М. Мешкуце.....	Помѣщ	Тавтипись и Вовергись.	18½	12	141	Приход. катол. кост., богад. на 10 чел.; почтов. станція.
Д. Кайре (Kajriaj).....	Помѣщ.	—	4	13	150	Катол. кост. и богад. на 20 чел.
Дв. Рекіовъ (Rikijaus)..	Помѣщ.	оз. Карпевское.	7	1	62	Катол. кост.; мельн. вѣтрян. и винок. заводъ.
Дв. Аукштелькe (Aukszтelkiaj.....	Помѣщ.	—	8	1	27	Катол. кост. и часовня, вѣтр. мельница.
М. Кужи (Kużej).....	Казен.	—	10	9	96	Приход. катол. кост. и богад. на 10 чел.
М. Пошвитынь (Poszwitynis	Казен.	р. Швита.	42	19	248	Приход. катол. кост., богад. на 12 чел. Сельск. правл.
М. Круки (Kriuku).....	Казен.	—	49	15	110	Приход. катол. кост., богад. на 8 чел.
Д. Скоки.....	Помѣщ.	—	49	4	31	Вѣтр. мельница.
4-й Станъ (Шадово).						
Зашт. гор. Шадово (Mietas Szaduwa).....	Разн. влад.	р. Невдува.	34½	284	2130	Приход. катол. кост. и деканатъ, богадѣл. на 12 чел., еврейск. синагога и школа. Мѣстопребываніе

						прист. 4 стана; городская ратуша; приход. училище; почтов. станц. съ денежнымъ пріемомъ. Вѣтр. мельн. Базары по четвергамъ.
Д. Поезіоры (Paeżierie).	Помѣщ.	р. Езерка.	30	28	224	Вѣтр. мельница.
Д. Заезіоры (Użażerej).	Помѣщ.	—	30	18	94	Катол. костелъ.
Д. Висьмонты (Wiśmotaj).	Помѣщ.	—	30	10	57	Катол. костелъ.
Д. Повезге.....	Помѣщ.	р. Везга.	20	7	50	Водян. мельница.
Д. Гражуны (Grażunaj).	Помѣщ.	—	26	16	104	Мельница.
Дв. Вердуле (Werdułej).	Помѣщ.	—	25	4	44	Винокур. зав. и вод. мельн.
М. Бейсагола (Bejsogała).	Помѣщ.	р. Киршинъ.	48	36	500	Приход. катол. кост., богад. на 12 чел.; вѣтрен. мельн. Евр. школа, приход. училище.
Дв. Бейсагола	Помѣщ.	р. Киршинъ.	49	1	?	Винокур. и кирпичн. заводы и мельница.
Дв. Антоміръ.....	Помѣщ.	—	61	1	?	Винокурня.
М. Шавляны (Szawlenay).	Помѣщ.	р. Шушва.	37	20	224	Приход. катол. кост., богад. на 8 чел.; вѣтр. мельн.
М. Поланы (Pałonis)....	Помѣщ.	р. Поланка.	54	15	190	Филіал. кат. костелъ.
М. Пацунеле (Pacunele).	Разн. влад.	р. Гордовка.	62	10	80	Филіал. катол. кост.
Д. Палеки (Polekas)....	Помѣщ.	—	26	12	90	Вѣтр. мельн.
Дв. Палеке Polekas.....	Помѣщ.	—	24	1	27	Катол. кост., богад. на 3 чел., вѣтр. мельн.
Д. Полтыны	Помѣщ.	—	25	6	50	Водян. мельн.
Дв. Муры (Muray).....	Помѣщ.	—	38	1	248	Винокурня.
Дв. Дыкторишки (Diktoryszkiey	Помѣщ.	—	50	1	171	Винокурня.
М. Пошушве (Paszuszwis.....	Помѣщ.	При впаденіи Жадыки въ Шушву.	49	1	73	Приход. катол. кост., богад. на 5 чел.; водян. мельн.
Дв. Пошушве (Paszuszwis)	Помѣщ.	р. Шушва.	49	1	73	Винокуренный заводъ.
М. Шавкоты (Szawkotaj).	Казен.	Прудъ Шавкоты.	56	13	125	Филіальн. кост., богад. на 3 чел., вод. мельн.
М. Радзивилишки (Radzwiliszkies).....	Помѣщ.	—	19½	31	469	Приход. катол. кост., богад. на 3 чел. Почт. станц.
Дв. Пушпиново (Puszynawas).....	Помѣщ.	—	20	1	16	Винок. зав. и мельн.
М. Поабель (Poabelej)..	Разн. влад.	р. Абеля.	20	12	95	Двѣ вѣтр. мельн.
М. Лигумы (Ligumaj)...	Помѣщ.	р. Кроя.	21	21	210	Приход. катол. кост., богад. на 12 чел.
Дв. Мурелишки (Mureliszkiej).....	Помѣщ.	—	21	1	?	Винкур. зав. и мельн.
Д. Стачуны.....	Помѣщ.	—	18	19	100	Катол. костелъ.
С. Серейки (Serejkie)...	Помѣщ.	р. Шиладзе.	24	27	337	Катол. кост. и богад. на 40 челов.
Д. Шёксце (Szekszczej)..	Помѣщ.	р. Кроя.	14	14	98	Винок. зав. вѣтр. мельница.
ТЕЛЬШЕВСКІЙ УѢЗДЪ.						
1-й Станъ (Сяды).						
М. Сяды (Miestelis Sedos)	Казен.	р. Вардава и оз. Седуле.	23	90	357	Приход. катол. кост., богодѣл. на 10 чел. Приход. училище (3 д. ч. 150 учащихся). Еврейск. молит. школа. Водян. мельн. Ярмарка 6 Января. — Квартира 1-го стана и сельс. правл.

М. Кальварія (Kalwaryia).	Казен.	р. Вардава.	20	35	357	Приход. катол. костел., богадѣл. на 6 чел. Монастырь доминиканскій. Ярмарка съ 8 по 12 іюля.
С. Барщице (Barstite)...	Помѣщ.	—	35	27	278	Катол. кост.; и богад. на 3 чел.
С. Геграны (Giegriena)..	Помѣщ.	—	28	8	175	Катол. кост.; водян. и вѣтр. мельн.
М. Ольсяды (Alsedey)...	Казен.	р. Сруя.	14	26	565	Приход. катол. кост., сельское правл. Ярмарка 24 августа.
М. Леплавки (Lepłaukis).	Казен.	р. Лушина.	10	13	145	Приход. катол. кост. и богад. на 3 чел.
М. Вешвяны (Wyszwienay).....	Казен.	р. Юдра.	6	38	376	Катол. кост.
С. Эйгирдзѣ (Eygirdey).	Раз. влад.	р. Тавсола.	8	19	195	Катол. кост.
М. Гадоновъ (Gadonawas.....	Помѣщ.	р. Субединсъ.	7	20	237	Приход. катол. кост.
М. Тыркшле (Tyrkszlu)..	Казен.	р. Стульпа	40	25	396	Приход. катол. кост. и богад. на 6 ч.
М. Певяны (Pyjwienu)..	Казен.	—	25	14	186	Катол. кост.
М. Жемеляны (Żemelenay).....	Помѣщ.	Жемелуписсъ.	38	53	381	Приход. катол. кост.
Дв. Сороки.....	Помѣщ.	р. Маркія.	8	1	?	Водян. мельн.
Дв. Реново (Renawas)..	Помѣщ.	р. Вардава.	28	1	32	Водян. мельн.
Дв. Кетуны (Kietunaj)..	Помѣщ.	р. Шеркшня.	13	1	22	Водян. мельн.
М. Невораны (Nieworeniaj).....	Помѣщ.	р. Бурбессусъ.	13	16	169	Катол. кост.
С. Кепстайце (Kęstaytej).	Казен.	оз. Курмисъ.	9	8	112	Катол. кост.
Хут. Паковске (Pakawskiey).....	Помѣщ.	р. Вирвита.	10	1	28	Вѣтр. мельн.
Ок. Давборы (Daubariu).	Разн. влад.	р. Вишета.	46	15	150	Водян. мельн.
Ок. Лелайце (Lełacziu)..	Разн. влад.	р. Шеркшня.	46	6	58	Вѣтр. и водян. мельн.
Д. Шеркшняны Szerkszenienu	Помѣщ.	р. Шеркшня.	38	36	366	Водян. мельн.
Шорнеле (Szarnele).....	Разн. влад.	р. Вардава.	25	13	108	Вѣтр. мельн.
Д. Гирконтышки (Girkontyszky).....	Помѣщ.	Прудъ.	25	11	170	Водян. мельн.
2-й Станъ (Шкуды).						
М. Шкуды (Skouda).....	Казен.	р. Бартава и Луба.	52 3/4	190	2000	Приход. римско-катол. кост и деканатъ; приход. лютеран. церковь; еврейск. синагога и молитв. школа. Мѣстопребыв. прист. 2 стана; сельск. правл. приход. училище; 5 казен. зданій: 4 камен., 1 дерев. Водян. мельн. Базары по понед. и четвергамъ.
С. Александрія (Aleksandrya)	Казен.	р. Гунтенсъ.	53	12	138	Филіальн. катол. костелъ.
Д. Шарки (Szarki).....	Помѣщ.	р. Шата.	56	18	96	Водян. мельница.
Д. Лунзенгофъ.....	Помѣщ.	—	57	9	70	Водян. мельница.
С. Ленкими (Lenkimaj)..	Казен.	р. Свента.	81	24	365	Приход. катол. кост. и часов.
М. Масяды (Mosiedis)...	Казен.	р. Бартава.	48	22	263	Приход. катол. кост. съ 20-ю часовнями; еврейск. синаг. и школа.
Д. Жебраки и Шеркшне.	Казен.	—	48	36	360	Водян. мельница.
М. Шаты (Szates).....	Казен.	р. Шата.	36	15	158	Катол. кост. и часовня.
Д. Ликсуды (Liksudis)..	Казен.	Прудъ.	41	18	186	Водян. мельница.
Д. Лукошайце (Łukoszajtej)	Казен.	р. Шата.	35	8	60	Водян. мельница.

М. Плотеле (Płatelaj)...	Помѣщ.	оз. Плотеле.	32	35	373	Катол. костелъ.
С. Бержоры (Berzora)..	Казен.	оз. Бержоры.	32	14	147	Филіал. катол. кост. съ 14 часовнями.
С. Шатейки (Sztejkia)...	Помѣщ.	р. Шатейка.	43	15	173	Катол. кост. водян. мельн.
Д. Бобрунгяны (Bobrnngiena)..	Помѣщ.	р. Бобрунга.	42	16	164	Водян. мельница.
Д. Имборы (Soda Imbare).	Помѣщ.	р. Блендджава.	44	18	170	Вод. мельница.
Ок. Микиты (Mikita)....	Помѣщ.	—	35	7	86	Вѣтр. мельница.
М. Гинтылишки (Gintyliszkies).....	Помѣщ.	р. Саланта.	42	43	489	Приход. катол. костелъ.
С. Нацяны (Notienu)....	Помѣщ.	р. Нацянка.	42	62	847	Филіал. катол. кост., часов. водян. мельница.
М. Пикеле (Pikiele).....	Разн. влад.	—	50	19	193	Катол. кост. и часов. Евр. синаг. и молитв. школа.
Дв. Греже (Griežus).....	Помѣщ.	р. Вента.	56	1	?	Водян. мельница.
Дв. Большіе Юдейки (Dydijey Judeykiaj).....	Помѣщ.	р. Вардава.	45	1	49	Водян. мельница.
Дв. Новый дворъ (Naudwaris).....	Помѣщ.	Прудъ.	43	1	38	Водян. мельн. и винокуренный заводъ.
Дв. Рытыне (Rytynes)....	Помѣщ.	Прудъ Рытыне.	45	1	29	Винокур. зав., вод. и вѣтр. мельница.
Ок. Буконце (Bukancziu).	Разн. двор.	—	32	23	237	Вѣтр. мельница.
М. Жидыки (Żydykay)...	Поіезуит.	—	40	15	155	Приход. катол. кост., евр. синагога и молитв. школа.
Ок. Укрыны (Ukrуna)...	Разн. влад.	Между р. р. Квиста и Вардава.	34	9	109	Филіал. катол. кост.
М. Иллоки (Illakiey)...	Казен.	р. Кулупемъ.	40	26	338	Приходъ катол. кост. съ 14 часовн.; евр. синагога и молитв. школа. Сельс. правленіе. Базары по средамъ.
Д. Кальче (Kaltis).....	Казен.	оз. Кальче.	48	7	65	Водяная мельница.
Дв. Юдкайце (Judkaytej).	Помѣщ.	р. Сарце.	52	1	118	Вѣтр. мельн.
3-й Станъ (Саланты).						
М. Саланты (Salunta) ...	Помѣщ.	р. Саланта.	51	132	1408	Приход. катол. кост.; евр. синагога и школа; водян. мельн. — Мѣстопребыв. прист. 3 стана.
Дв. Ишалина (Iszalina)..	Помѣщ.	р. Кулупала.	59	1	25	Вѣтр. мельница.
С. Калнеле (Kalnalis)...	Помѣщ.	р. Саланта и Кулупала.	57	2	24	Катол. кост. филіальный.
С. Грушлавки (Soda Gruszlaukis).....	Помѣщ.	—	60	30	268	Филіал. катол. кост.; богад. на 10 чел., водян. мельн., ярмарк. 2 янв., 8 мая, 21 сент., 29 октяб. и 12 нояб.
М. Плунгяны (Plungia)..	Помѣщ.	р. Бобрунга.	26½	172	3593	Приход. катол. кост., богад. на 27 чел.; евр. синаг. и школа. Вод. мельн. Винокур., пивовар. и кирпичн. заводы. Ярмарки на 1 нед. вел. пос. и 24 іюня. Базары: понед. и пятница.
Дв. Видейки (Widejka)..	Помѣщ.	Озеро.	35	18	179	Водян. мельница.
Д. Бурбайце (Burbaytia)	Помѣщ.	р. Минія.	33	9	104	Водян. мельница.
Д. Пруселе (Prusalia)...	Помѣщ.	р. Лепупе.	32	14	160	Водян. мельница.
Д. Войнайце (Waynajtia)	Помѣщ.	р. Сауздрава.	38	14	169	Водян. мельница.
Д. Варколе (Warkalia)..	Помѣщ.	р. Сруя.	31	9	79	Водян. мельница.
Д. Буконтышки (Bukontyszkia).....	Помѣщ.	Прудъ.	35	2	20	Водян. мельница.

М. Куле (Kuley)........	Помѣщ.	р. Алантка.	48	10	134	Приход. катол. кост., богад. на 19 чел.; водян. мельница.
Д. Пожвельсе (Pażwelsis)	Помѣщ.	р. Жвельса.	56	22	214	Водян. мельница.
Д. Коркляны (Karklenaj)	Помѣщ.	р. Карклупись и Виштова.	42	33	330	Водян. мельница.
Д. Виштовяны (Wisztowienaj)...............	Помѣщ.	р. Виштова.	45	38	387	Вод. мельница.
Д. Жутовты (Żutawtu)..	Помѣщ.	р. Корцянка.	59	18	277	Водян. мельница.
М. Корцяны (Miestelis Kartyna)................	Помѣщ.	р. Минія.	50	30	410	Приход. катол. кост., богад. на 9 чел.
Дв. Корцяны (Dwars Kartinas)	Помѣщ.	р. Минія.	48	1	10	Водян. мельн. и известков. заводъ.
Дв. Пушкары или Александрово (Aleksendrawa)	Помѣщ.	р. Минія.	40	1	33	Винокур. и кирпичн. заводы.
Д. Пржиставы (Pristowa)	Помѣщ.	р. Минія.	41	15	127	Водян. мельница.
Д. Блидаки	Помѣщ.	—	48	10	134	Водян. мельница.
Дв. Мишуце (Myszutiu) .	Помѣщ.	р. Минія.	57	1	53	Винокур. заводъ.
Д. Качайце (Kaczayte) ..	Помѣщ.	р. Корцянка.	56	13	171	Водян. мельница.
М. Якубовъ (Jakubaus) ..	Помѣщ.	—	63	16	77	Филіал. катол. кост., богад. на 5 чел.; евр. школа.
С. Будрѣ (Budriu)......	Казен.	р. Корцянка.	56	10	130	Филіал. катол. кост. и богад. на 4 чел.
М. Горжды (Garzdu)	Помѣщ.	р. Минія.	62½	105	630	Приход. катол. кост., богад. на 40 чел.; евр. синагога и молит. школа. Таможня 1 кл.; базары по четвергамъ.
Дв. Горжды............	Помѣщ.	р. Минія.	62½	1	?	Водян. и волов. мельницы; винокур., пивовар. и кирпичн. заводы и фрукт. садъ.
М. Дорбяны (Darbienay).	Помѣщ.	р. Дарба.	71	144	1026	Приход. катол. кост., богад. на 8 чел.; евр. школа; вод. мельн. Ярмарки 1 янв., 29 іюня, 29 сент., 28 окт. и 11 ноября.
Ок. Кошуце (Kaszutey) ..	Разн. влад.	р. Окмяна.	75	1	138	Водян. мельница.
М. Лавкожемы (Ławżemis)	Помѣщ.	р. Лавкуписъ.	73	10	194	Приход. катол. кост., богад. на 6 чел., пивовар. заводъ.
М. Кретингенъ (Kretinga)	Помѣщ.	р. Окмяна.	66	171	1616	Катол. монаст. бернардиновъ, богадѣл. на 51 ч., приход. лютер. церковь; евр. синаг. и мол. школа. Таможня 1 класса. Приход. училище. Водян. мельн., винокур., пивовар., известков. и кирпичн. заводы; ярмарка 6 янв.; базары въ понед. и пятницу.
4-й Станъ (Ворне).						
М. Ворне (Мѣдники) [Warnej (Medininkaj)]	Казен.	р. Ворнянка.	29¾	120	736	Три катол. костела. Мѣстопребыван. тельшевск. католич. епископа, духовная католич. консист., катол. семинарія, деканатъ. Еврейск. молит. школа. Мѣстопреб. прист. 4 ст., приход. училище. Кожевен. заводъ; водян. мельн.
М. Лавковъ (Łaukawas) .	Разн. влад.	—	45	20	[illegible]91	Приход. катол. костелъ.
М. Тверы (Twerai)......	Казен.	р. Айтра.	28	30	[illegible]36	Приход. катол. костелъ. Сельское правленіе.
М. Жораны (Żarienay) ..	Помѣщ.	р. Жарна.	[illegible]	[illegible]	238	Приход. катол. костелъ.

Цент. В-Морская ... ВМФ СССР

М. Медынгяны (Medyngienay)	Помѣщ.	р. Минія.	25	15	84	Филіал. кат. костелъ. Водян. мельница.
М. Лавкосады (Ławkosody)	Казен.	Прудъ Лавкосады.	12	7	70	Катол. костелъ.
М. Контовце (Kontawcziu)	Помѣщ.	—	17	19	118	Приход. катол. костелъ.
М. Янополь (Janapolis)	Казен.	—	23	17	90	Приход. катол. костелъ.
М. Повондень (Pawondenis)	Помѣщ.	р. Жвирздисъ.	22	15	113	Прих. кат. костелъ. Вѣтр. мельница.
Филія Поезіоры (Poeżeris)	Казен.	оз. Паршежерасъ.	45	3	30	Филіаль. костелъ Лавковскаго прихода.
Филія Жлюбины (Żlybynaj)	Помѣщ.	р. Савздрова.	20	8	80	Филіал. костелъ Контовскаго прихода.
Д. Мѣстелишки (Sodele Miesteliszkie)	Помѣщ.	—	22	5	53	Вѣтр. мельница.
Дв. Бордзе (Barzdej)	Помѣщ.	р. Куршуписъ.	25	1	15	Вод. мельница.
Д. Крупайне (Krupajnie)	Казен.	Прудъ.	25	6	60	Вод. мельница.
З. Лабуново-дольное (Łabunawa żemaie)	Помѣщ.	Прудъ.	25	1	15	Воданая мельница.
РОССІЕНСКІЙ УѢЗДЪ.						
1-й Станъ (Кроже).						
М. Кроже (Krażej)	Помѣщ.	р. Крожента.	43	126	1450	Приход. катол. кост., катол. монаст. бенедиктинокъ, богад. на 4 чел.; еврейск. синагога. Полотняная фабрика, водян. мельн. Мѣстопребыв. прист. 1 стана.
Дв. Плуще (Plustej)	Помѣщ.	р. Плуще.	38	1	61	Водян. мельница.
М. Покроженце (Pakrażętis)	Помѣщ.	р. Крожента.	35	5	50	Фиіальн. катол. костелъ.
Дв. Линковецъ (Linkautis)	Помѣщ.	р. Крожента.	47	1	17	Водян. мельница.
М. Кельмы (Kelmi)	Помѣщ.	р. Крожента.	33	122	1303	Приход. катол. кост.; приход. реформ. соборъ; богад.; евр. синагога.
Ст. Царицынъ (Carycyn)	Помѣщ.	—	35	1	19	Почтов. станція.
Дв. Кельмы (Kelmi)	Помѣщ.	р. Крожента.	33	1	28	Двѣ водян. мельницы.
Дв. Поверпяны (Pawerpena)	Помѣщ.	—	30	1	19	Бѣльная фабрика и водян. мельн.
Дв. Горыши (Gorisziu)	Помѣщ.	Прудъ.	24	1	36	Водян. мельница.
Дв. Леоновъ (Leonawas)	Помѣщ.	р. Ушпика.	25	1	24	Водян. мельница.
Дв. Пужы (Pużaj)	Помѣщ.	р. Больи.	23	1	32	Водян. мельница.
М. Колтыняны (Kaltynienа)	Казен.	При разныхъ источникахъ.	48	28	202	Проход. катол. кост., богад. и часовня; приходск. училище; водян. мельница.
Дв. Кявкале (Kiaukale)	Помѣщ.	р. Окмяна.	49	1	12	Водян. мельница.
Дв. Монкишки	Помѣщ.	—	40	1	?	Водян. мельница.
З. Вабалы (Wabałas)	Помѣщ.	р. Вабаласъ.	59	1	13	Водян. мельница.
Ок. Григуле (Akalicye Grigulė)	Помѣщ.	р. Окмяна.	59	5	59	Водян. мельница.
Дв. Леонардполь (Leonardpolis)	Помѣщ.	При мал. руч.	52	1	31	Водян. мельница.
М. Пошиле (Paszylis)	Помѣщ.	Прудъ.	54	5	36	Приход. катол. кост. и богадѣльня.
М. Коркляны (Karklenay)	Помѣщ.	р. Сверблисъ.	60	9	81	Фиіал. катол. кост. и богад.
Дв. Коркляны (Karklenu)	Помѣщ.	оз. Коркляны.	60	1	23	Водян. мельница.
Дв. Буконтышки (Bukontyszkies)	Помѣщ.	р. Лишуписъ.	57	1	19	Водян. мельница.
М. Немокшты (Namakszczіu)	Помѣщ.	—	2	63	520	Приход. катол. кост. и богад.; евр. синагога и общество.

2-й Станъ (Шидлово).						
М. Шидлово (Szydłowas)	Казен.	—	18	35	521	Приход. катол. кост., евр. синагога и общест. Местопреб. прист. 2 стана. Ярмарка съ 8-16 сент., базары по понедѣльник.
Дв. Пошокорне (Paszakorniu)	Помѣщ.	—	24	1	30	Винокур. завод.
Заст. Плекайце (Plekayczu)	Помѣщ.	—	22	2	60	Водян. мельница.
Дв. Шавкоты (Szafkota).	Помѣщ.	—	32	1	25	Винокур. зав.
З. Рудупе	Помѣщ.	—	32	1	6	Водян. мельница.
З. Роглайце (Rogłayczu).	Помѣщ.	Прудъ.	21	1	93	Водян. мельница.
М. Жогине (Żayginia)	Помѣщ.	Прудъ.	20	45	485	Катол. кост., винокурня и вод. мельница.
Дв. Шавкоты (Szafkota).	Помѣщ.	—	19	1	10	Водян. мельница.
Дв. Высокій-Дворъ (Auksztdwara)	Помѣщ.	—	20	1	24	Винокур. зав.
Дв. и Д. Посандровъ (Pasandrowie)	Помѣщ.	р. Сандрова.	14	8	80	Винокурня.
С. Колнуе (Kulnuje)	Казен.	—	6	10	111	Филіал. катол. кост. и богад.
Д. Олеѣ (Olejaj)	Казен.	—	7	12	80	Катол. костелъ.
М. Лидовяны (Lidowiena)	Казен.	р. Дубиса.	15	22	177	Приход. катол. кост.
Ф. Лидовяны (Lidowiena)	Казен.	р. Дубиса.	14	1	?	Вѣтр. мельница
Дв. Вельпесе (Welpesiu)	Помѣщ.	р. Дубиса.	12	1	15	Водян. мельн.
С. Савдиники (Saudiniku)	Помѣщ.	р. Савда.	17	23	205	Филіал. катол. кост., винокур. зав.
Ф. Флоріанишки	Помѣщ.	—	19	1	?	Вод. мельн.
М. Гиртоколь (Girkalnis)	Казен.	р. Апусинъ.	8	9	289	Приход. катол. кост., мѣстопребыв. велiонскаго декана.
Д. Малошайце	Помѣщ.	—	10	12	80	Филіал. катол. кост.
М. Ляле (Lolej)	Помѣщ.	р. Локись.	23	9	246	Приход. катол. кост.
Дв. Ляле (Lolej)	Помѣщ.	р. Локись.	23	1	18	Водян. мельн. и винокурня.
Дв. Шимайце (Szimajtej)	Помѣщ.	—	27	1	70	Вѣтр. мельн. Сельск. правл.
Ф. Больдеги (Baldegiej)	Помѣщ.	—	18	1	78	Волов. мельница.
Д. Гавриле (Gawrilej)	Казен.	—	23	6	70	Вѣтр. мельница.
Дв. Друвишки (Drupiszkie)	Помѣщ.	р. Дратвина.	18	1	20	Водян. мельница.
М. Видукле (Widukli)	Казен.	р. Кроклисъ.	14	25	321	Приход. катол. кост.
М. Цитовяны (Titawienaj)	Помѣщ.	р. поз. Цитовка	25	29	655	Приход. катол. кост. базары по средамъ.
Корч. Грыжово	Помѣщ.	—	32	1	?	Мельница.
Дв. Погрыжово (Pagrižuwis)	Помѣщ.	р. Грыжова.	29	1	30	Водян. мельн.
3-й Станъ (Юрбургъ).						
М. Юрбургъ (Jurbarkas).	Маіорат.	р. р. Нѣманъ и Митва.	47	250	2599	Мѣстопреб. погран. комис. Приход. катол. кост. лютеран. часовня; евр. синагога и общество. Квартира 3-го стана. Кирпич. и кожевен. заводы тамож. 1-го класса.
М. Скирстымоне (Skirsnimonis)	Казен.	р. Нѣманъ.	38	55	497	Приход. катол. кост., приход. училище.
М. Погрaмонце (Pagromontis)	Помѣщ.	р. Окмяна.	63	7	109	Приход. катол. кост.
С. Поюрѣ (Kajma Pajuris)	Казен.	р. Юра.	67	13	60	Приход. катол. кост.
М. Гавры (Gawry)	Помѣщ.	р. Шешува.	48	6	80	Приход. катол. кост.
М. Ботоки (Batakiay)	Казен.	р. Анча.	42	26	265	Приход. катол. кост.
М. Таурогген (Taurages).	Маріоат.	р. Юра.	61	270	3000	Приход. катол. кост. Лютеран. приход. церк., Евр. синагога и школъ 5. Кирпичн. заводъ. Юрбургск. Тамож. Округъ и тамож. 1 класса; погран. почт контора.

Д. Посвенте (Paszwętis)..	Помѣщ.	р. Свентуха.	55	4	10	Водян. мельница.
М. Эржвилки (Erzwiłkas).	Казен.	р. Шалтона.	30	7	19	Приход. катол. кост.
М. Пошолтуне (Paszałtunaj).....	Помѣщ.	р. Шалтона.	30	9	90	Катол. кост.
М. Воджгиры (Wadżgiris).	Помѣщ.	Прудъ.	22	14	140	Филіал. кат. костелъ. Эржвилков. прихода.
4-й Станъ (Шылеле).						
М. Шылеле (Szyłale)	Помѣщ.	р. Ашутисъ.	65	110	1100	Приход. катол. кост., Лютеран. церк.; вод. мельн. Мѣстопребыв. прист. 4 ст. Евр. синаг. и общество.
Д. Абелинъ (Soda Obelina).....	Казен.	—	65	15	150	Катол. часовня.
М. Больсе (Balse).....	Казен.	р. Ашутисъ.	65	10	70	Катол. кост.; водян. мельн.
М. Тубины (Tubynes)...	Казен.	р. Ерубина.	65	8	84	Катол. кост.; водян. мельн.
Д. Невойце (Newote)....	Казен.	—	77	8	96	Водян. мельн.
М. Жвинге (Żwinge)....	Казен.	р. Юра.	88	9	97	Приход. катол. кост.
С. Жигайце (Żigate)....	Помѣщ.	р. Эжеруна.	90	24	245	Катол. кост. филіал.
С. Дыткиме (Dytkimys)..	Помѣщ.	р. Юра.	69	10	119	Катол. кост. филіал.
М. Поюрже (Pajurys)....	Помѣщ.	р. Юра.	75	16	107	Катол. кост. филіал.
Дв. Вайдылы (Waydyla).	Помѣщ.	р. Юра.	91	1	16	Водян. мельн.
Дв. Поюрже (Pajurys)...	Помѣщ.	р. Юра.	75	1	?	Водян. мельн.
М. Войнута (Wajnutas)..	Казен.	р. Шяша.	90	41	353	Приход. катол. кост., евр. синагога; училище; сельск. правл.
М. Сартыники (Sartynikaj).....	Казен.	—	87	9	94	Катол. кост.
М. Гирдышки (Girdiszki).	Разн. влад.	р. Чока.	42	8	80	Приход. кат. кост.; водян. мельн.
С. Упино (Upina).....	Казен.	Прудъ.	45	30	300	Катол. кост. и евр. школа.
Дв. Антыники (Antynikay).	Помѣщ.	Прудъ.	50	1	4	Водян. мельн.
Дв. Монкайце.....	Помѣщ.	—	55	1	?	Водян. мельн.
М. Стульге (Stulgia).....	Помѣщ.	—	30	2	34	Приход. катол. кост.
Дв. Войдотаны (Waydatonia).....	Помѣщ.	Прудъ.	29	1	13	Водян. мельн.
Дв. Гуделе (Gudala).....	Помѣщ.	—	32	1	33	Водян. мельн.
Дв. Бальче (Balcze).....	Помѣщ.	—	40	1	15	Мельница.
Дв. Покадуше (Pakaduszys)	Помѣщ.	р. Анча.	32	1	40	Водян. мельн.
М. Скавдвиле (Skawdwyli)	Помѣщ.	р. Анча.	34	50	500	Приход. катол. кост.; лютеран. церковь; евр. синагога и общество, мѣстопребыв. ботокскаго декана. Почтовая станція.
Почт. ст. Нескучна (Paczta Neskuczna).....	Казен.	р. Анча.	34	1	?	Почтов. станція на таурог. шоссе.
Дв. Скавдвиле (Dwars Skawdwyles).....	Помѣщ.	р. Анча.	34	1	20	Водян. мельн.
Дв. Саславки (Sousłowkis)	Помѣщ.	—	35	1	65	Водян. мельн.
Д. Дебле.....	Казен.	—	63	9	90	Водян. мельн.
Дв. Одахово (Adachaus)..	Помѣщ.	р. Шушвисъ.	30	1	77	Приход. катол. кост. и вод. мельн.
5-й Станъ (Ретово).						
М. Ретово (Retawas)....	Помѣщ.	р. Юра.	90	46	984	Приход. катол. кост.; еврейск. школа и общест. Мѣстопреб. ретовскаго декана и пристав. 5 ст.; приход. учил.; кирпичн. и известк. завод.
Д. Жадвойне (Żadwajne).	Помѣщ.	р. Юра.	91	12	130	Водян. мельн.
Ф. Ляле (Lale).....	Помѣщ.	—	110	1	?	Вѣтр. мельн.
М. Андржеевъ (Andrejaus)	Помѣщ.	оз. Андржеевъ.	105	25	257	Приход. катол. кост.
М. Вевиржаны (Wowirzena)	Помѣщ.	р. Вевиржа.	120	32	315	Приход. катол. кост.; евр. школа и общест.

С. Вежайце (Soda Wieżajtiu)	Помѣщ.	р. Скшпя.	125	24	250	Катол. кост.
С. Ивонишки (Iwoniszke)	Помѣщ.	—	68	4	44	Катол. кост.
С. Поезіоры (Paeżerys)..	Помѣщ.	оз. Купсисъ.	68	4	43	Катол. кост.
М. Тенени (Teneney)....	Помѣщ.	р. Тенени.	82	10	102	Приход. катол. кост.
М. Хвейданы (Kwiedajna)	Казен.	р. Генотала.	77	14	209	Приход. катол. кост., евр. школа и общество.
Д. Драбукшты (Drobuksztej)	Казен.	р. Скурбина.	73	16	203	Водян. мельн.
С. Поюрже (Pojuralis)...	Помѣщ.	р. Ашва.	80	7	106	Катол. кост.
С. Подскарбишки (Podskarbiszki)	Помѣщ.	—	90	3	13	Катол. кост.
С. Юдраны (Judrienaj)...	Помѣщ.	р. Круша.	90	15	159	Катол. кост.
Дв. Юдраны (Judrienaj)..	Помѣщ.	—	90	1	?	Водян. мельн.
М. Швекшне (Swiekszna).	Помѣщ.	р. Швекшнелю.	110	16	1018	Приход. катол. кост. и лютеран. церковь; евр. молит. школа.
Дв. Швекшне (Swiekszna)	Помѣщ.	р. Швекшнелю.	110	1	?	Водян. мельн. винокур. зав.
Дв. Вилькяны (Wilkiena).	Помѣщ.	р. Швекшнелю	110	1	7	Водян. мельн.
Ф. Шнипшле (Sznipszle).	Помѣщ.	Прудъ Гровменскій.	112	1	6	Водян. мельница.
Дв. Стемпле (Sztemples).	Помѣщ.	р. Ашва.	100	1	24	Винокур. зав. и мельница.
Дв. Тенени (Teneney)...	Помѣщ.	р. Тенени.	80	1	19	Винокур. заводъ.
Дв. Поезіоры (Paeżerys).	Помѣщ.	оз. Купсисъ.	68	1	14	Винокур. заводъ.
Дв. Гедминайце (Gedmynate).....	Помѣщ.	р. Юдра.	85	1	26	Винок. заводъ.
М. Новомѣсто (Naumiestis)	Казен.	р. р. Шустисъ, Тиновса и Ванагисъ.	105	165	1600	Приход. катол. кост. лютеран. церковь, евр. синагога и школа. Сельское правленіе, сельское училище; мѣстопребыв. полицейск. чиновн., завѣдыв. Новомѣст. и окрести ; 2 вод. и вѣтр. мельн., фрукт. садъ. Таможня 3 класса.
М. Гордома (Gárdams)...	Казен.	р. Тененисъ.	110	8	84	Катол. костелъ.
С. Дегуце (Degútej).....	Казен.	—	100	5	59	Катол. костелъ.



ЗАМѢЧЕННЫЯ ОПЕЧАТКИ.

Стран.		Строка.	Напечатано.	Слѣдуетъ быть.
11	снизу	1	были	была
17	снизу	5	Червонной	Червоной
21	сверху	5	присутствовали	присутствовали
21	выноска	(4)	1483	1843
28	сверху	6	рода	ряда
36	снизу	10	б)	в)
38	сверху	1—2	Видеы	Видзы
38	снизу	13	(Шаты)	(Погеложе)
47	снизу	9	известнякъ	желѣзнякъ
49	выноска	(2)	Татъ	Тамъ
51	выноска	(2)	уровскаго	Щуровскаго
58	сверху	4	уровнемъ, моря	уровнемъ моря
58	выноска	(2)	384,6	384,8
65	снизу	10	Б.	В)
68	сверху	5	вѣтреныхъ	вѣтряныхъ
91	снизу	9	Корцянка	Корцянка
96	снизу	9	большую, часть	большую часть
112	сверху	16	Дрисвяты	Дривяты
129	сверху	12	700	70
158	снизу	2	отъ Тельши въ Горжды 34⅓	62½
158	снизу	3	отъ Тельши въ Юрбургъ *109	*185¼
158	снизу	4	отъ Тельши въ Таурогенъ *67	97¾ / *143¾
191	снизу	2	февралѣ	февралѣ
198	снизу	5	доступными	доступными
215	снизу	11	chńiskim	chińskim
225	выноска	(2)	(3)	(2)
232	снизу	8	И кустарныя	Кустарныя
237	сверху	18	Hpatica	Hepatica
241	выноска	(2)	ssącyh	ssących
256	сверху	4	нептуническія	плутоническія
257	сверху	16	дымычато	дымчато
262	сверху	16	нѣкоторыя	нѣкоторые
264	выноска	(7)	оомѣщенная	помѣщенная
272	выноска (1)	10	не быдо	не было
278	сверху	3	Каримскаго	Каранмскаго
289	выноска	(1)	в	въ
290	сверху	9	10-й	9-й
295	сверху	1	*обсолютное*	*абсолютное*
326	снизу	12	дес тилѣтіе	десятилѣтіе
349	сверху	10 и 11	Бѣлое Монашествующее. Муж. Жен. Муж.	Б ѣ л о е Монашествующее. Муж. Жен. Муж.
363	сверху	7	вода, вредитъ	вода вредитъ

Стран.		Строка.	Напечатано.	Слѣдуетъ быть.
365	снизу	4	3)	4)
379	снизу	7—8	посредственной	посредственной
381	сверху	3	Байсагола	Бейсагола
381	сверху	10	Фруктовый—садъ	Фруктовый садъ—
391	снизу	10	Юра и Минія—въ Россіенскомъ	Юра въ Россіенскомъ и Минія—въ Тельшевскомъ.
391	снизу	5	Поневежскаго, Шавельскаго и Тельшевскаго, не имѣя	Поневежскаго и Шавельскаго, не имѣя
413	снизу	1	рудій	орудій
414	сверху	5	баршинной	барщинной
421	сверху	13	и	въ
422	сверху	1	4ст2	422
454	сверху	10	онѣ	они
456	снизу	5	до лга	долга
479	сверху	14	распредѣляет я	распредѣляется
498	сверху	7	Ю рбургская	Юрбургская
511	снизу	13	Шавельскомъ	Тельшевскомъ
548	снизу	5	Ковенское христіанское	Ковенское мѣщанское христіанское
549	сверху	19	Самогиты имѣютъ (Жмудь)	Самогиты (Жмудь) имѣютъ
668	сверху	3	агородовъ	огородовъ
671	сверху	2	48 58 —	Мастер. Работн. Ученик. 48 58 —
693	сверху	5	молочною	мелочною
708	снизу	13	Байербургъ	Байернбургъ

КАРТА
КОВЕНСКОЙ ГУБЕРНІИ
Масштабъ
Изъясненіе Знаковъ
ГУБЕРНСКІЙ
УѢЗДНЫЙ
ЗАШТАТНЫЙ
МѢСТЕЧКО
Деревня
Города
Государственная
Губернская
Уѣздная
Границы
Шоссе
Желѣзная
Почтовая
Большая
Проселочная
Дороги
РИГА
МИТАВА
ЛИБАВА
ГАЗЕНПОТЪ
ГРОБИНЪ
ФРИДРИХШТАТЪ
ЯКОБШТАТЪ
БАУСКЪ
ШАВЛИ
ТЕЛЬШИ
МЕМЕЛЬ
ТИЛЬЗИТЪ
РОССІЕНЫ
ПОНЕВѢЖЪ
ПОВО АЛЕКСАНДРОВСКЪ
ДИНАБУРГЪ
ВИЛЬКОМІРЪ
КОВНО
ВИЛЬНО
ИЛЛУКСТЪ
ВИДЗЫ
Балтійское Море
Куршъ Гафъ
КОРОЛЕВСТВО ПРУССІЯ
АВГУСТОВСКАЯ ГУБЕРНІЯ
ЛИФЛЯНДСКАЯ ГУБЕР.
ВИТЕБСКАЯ ГУБЕРНІЯ

Карта II

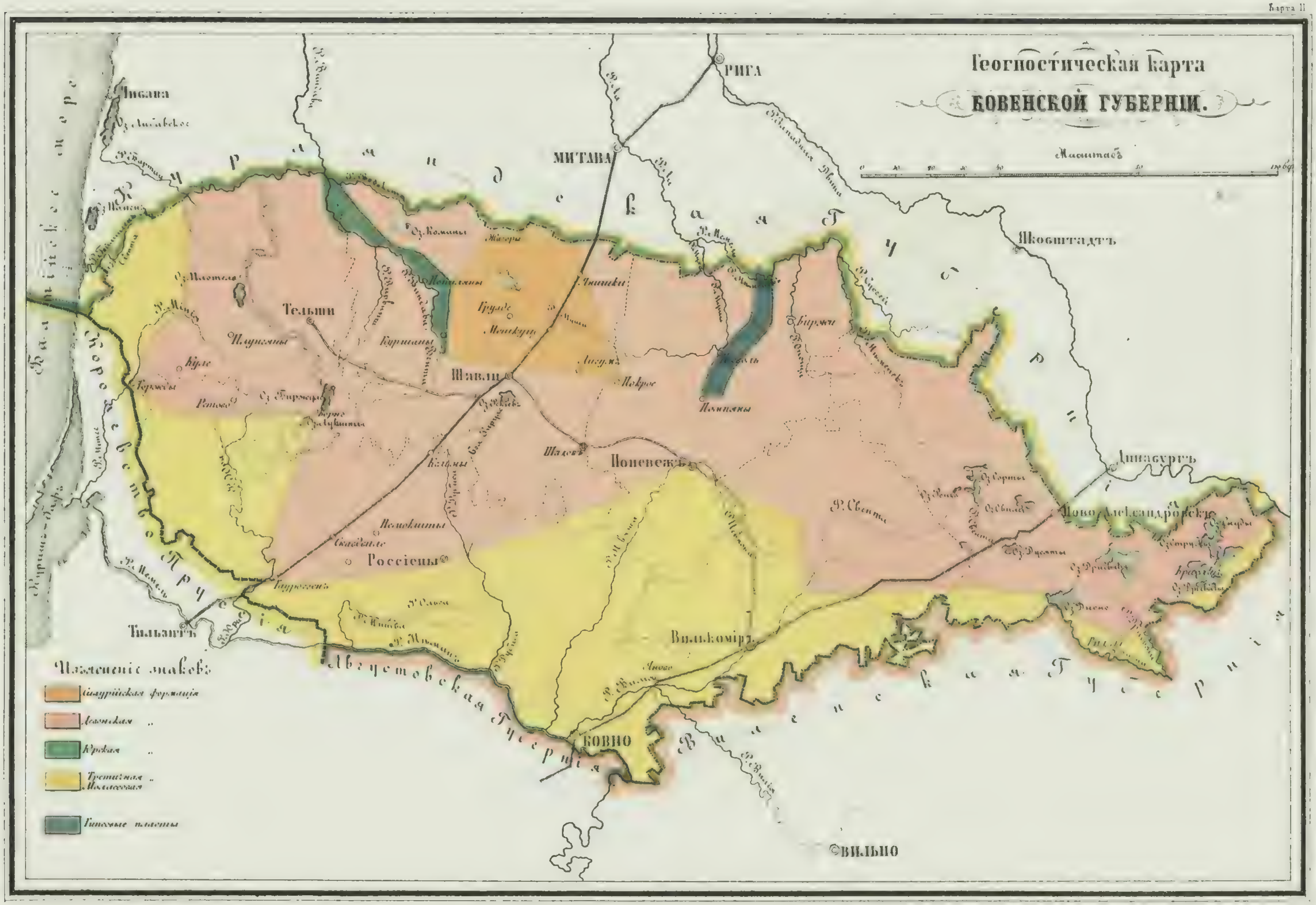
Геогностическая карта
Ковенской губерніи
Масштабъ
Рига
Митава
Якобштадтъ
Динабургъ
Ново-Александровскъ
Тельши
Шавли
Поневежъ
Россіены
Вилькоміръ
Ковно
Вильно
Тильзитъ
Изъясненіе знаковъ
Силурійская формація
Девонская
Юрская
Третичная Моласcовая
Гипсовые пласты

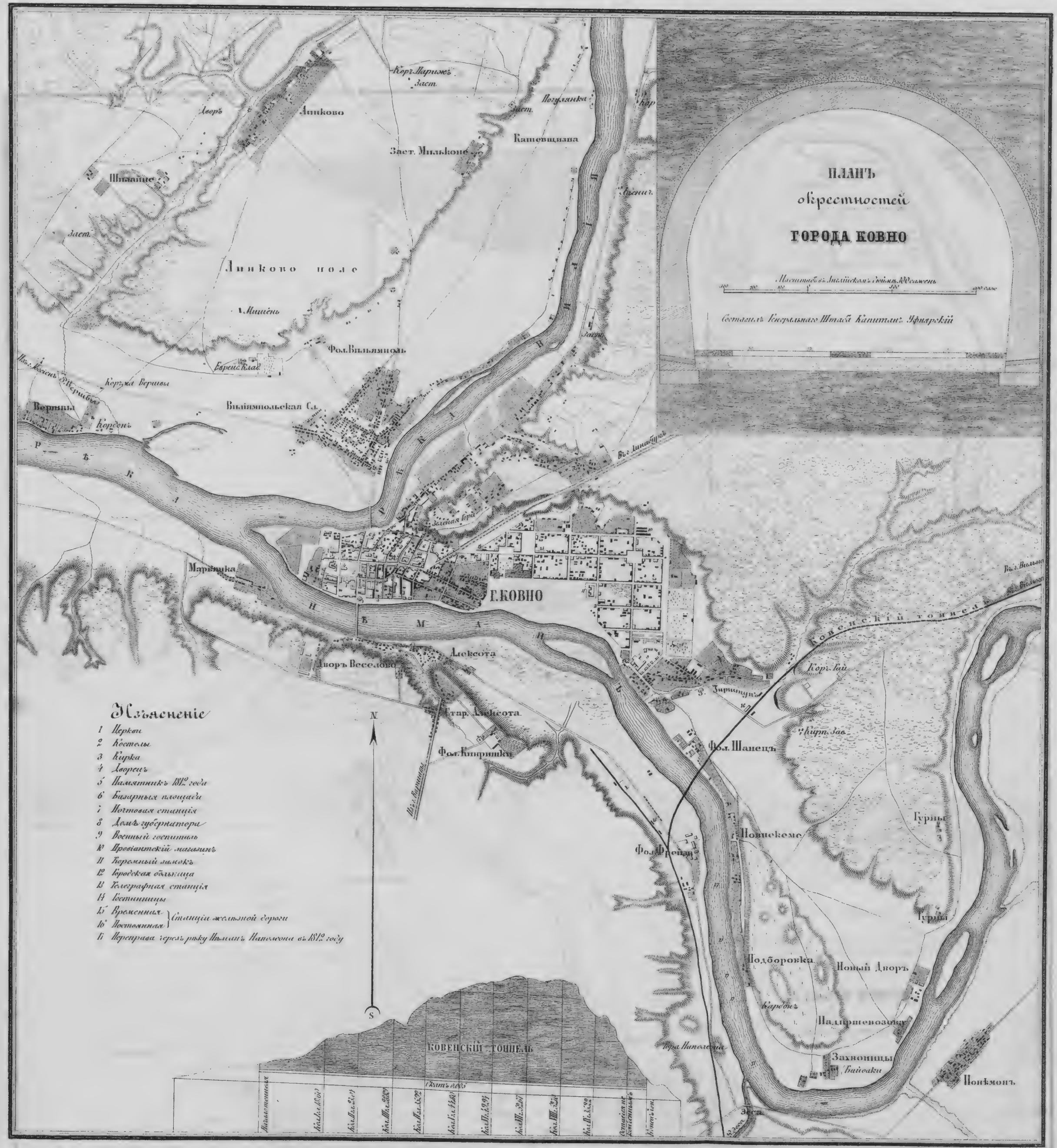
ПЛАНЪ
окрестностей
ГОРОДА КОВНО
Масштабъ въ Англійскомъ дюймѣ 100 саженъ
Составилъ Генеральнаго Штаба Капитанъ Уфирявскій
Изъясненіе
1 Церкви
2 Костелы
3 Кирка
4 Дворецъ
5 Памятникъ 1812 года
6 Базарныя площади
7 Почтовая станція
8 Домъ губернатора
9 Военный госпиталь
10 Провіантскій магазинъ
12 Городская больница
13 Телеграфная станція
14 Гостинницы
15 Временная
16 Постоянная
Станціи желѣзной дороги
17 Переправа черезъ рѣку Нѣманъ Наполеона въ 1812 году
Г. КОВНО
Алексота
Дворъ Веселово
Фол. Шанецъ
Линково
Линково поле
Фол. Вильямполь
Вилiямпольская Сл.
Подборовка
Новый Дворъ
Захонницы
Понѣмонъ
Ковенскій тоннель
КОВЕНСКІЙ ТОННЕЛЬ
Н
Ѣ
М
А
Н
Ъ
N
S

20

M2 M
3 34